

---

**Submission of APO 2022-23 (UP CAMPA)**

---

**From :** ccfcampaup@gmail.com  
**Subject :** Submission of APO 2022-23 (UP CAMPA)  
**To :** N CAMPA <adhoc-campa-mef@nic.in>  
**Cc :** psforest2015@gmail.com

Fri, Apr 01, 2022 07:33 PM

 2 attachments

 [Encls-2 \(UP CAMPA APO 2022-23\).pdf](#)

--


Please find the attachment of UP CAMPA Letter No. 1210 dated 01.04.2022


**(SANJAY SRIVASTAVA)**

ADDITIONAL PRINCIPAL CHIEF CONSERVATOR OF FORESTS/CEO,  
UP CAMPA, LUCKNOW-226001

**Phone No.** 0522-2204365

---

 **Lt. No. 1210 dated 01.04.2022.pdf**  
587 KB

 **Encls-1 (SC 6th Meeting Minutes).pdf**  
1 MB

---

कार्यालय मुख्य वन संरक्षक/मुख्य कार्यकारी अधिकारी, उ०प्र० कैम्पा, लखनऊ  
पत्रांक-1210/2-37-2 दिनांक, लखनऊ अप्रैल: 01, 2022

सेवा में,

मुख्य कार्यकारी अधिकारी,  
राष्ट्रीय कैम्पा,  
पर्यावरण, वन एवं जलवायु परिवर्तन मंत्रालय,  
भारत सरकार, इन्दिरा पर्यावरण भवन, जोरबाग रोड,  
नई दिल्ली-110003।

विषय— उ०प्र० कैम्पा की वर्ष 2022-23 की वार्षिक प्रचालन योजना (Annual Plan of Operation) का प्रेषण।

महोदय,

अवगत कराया जाना है कि दिनांक 28.03.2022 को आहूत उ०प्र० कैम्पा अभिचालन समिति की छठवीं बैठक में उ०प्र० कैम्पा की वर्ष 2022-23 की वार्षिक प्रचालन योजना (Annual Plan of Operation) धनराशि रू० 60500.00 लाख का अनुमोदन प्रदान किया गया है।

उक्त के परिपेक्ष्य में निम्न सूचनायें/अभिलेख आपको प्रेषित किये जा रहे हैं:-

1. CAF Act की धारा-18 में दी गयी व्यवस्था के अनुसार उ०प्र० कैम्पा अभिचालन समिति (Steering Committee) द्वारा वर्ष 2022-23 की वार्षिक प्रचालन योजना (Annual Plan of Operation) के अनुमोदन के सम्बन्ध में आहूत बैठक के कार्यवृत्त की प्रति (संलग्नक-1)।
2. CAF Rules 2018 के नियम-39 के अनुसार प्रारूप-12 में तैयार की गयी वर्ष 2022-23 की वार्षिक प्रचालन योजना (Annual Plan of Operation) की विवरण पुस्तिका (मय संलग्नक) (Hard/Scan copy में) जिसके पृष्ठ संख्या-37 पर दी गयी घोषणा के अनुसार वर्ष 2022-23 की वार्षिक प्रचालन योजना (Annual Plan of Operation) को राज्य प्राधिकरण द्वारा अंगीकृत किया गया है (संलग्नक-2)।
3. वर्ष 2022-23 की वार्षिक प्रचालन योजना (Annual Plan of Operation) के उक्त प्रस्ताव के सम्बन्ध में निम्न तथ्य उल्लेखनीय हैं :-

- Proposed outlay for activities under CAF Rules 5(2) = 46143.71 lacs (83% of NPV)
- Proposed outlay for activities under CAF Rules 5(3) = 9150.60 lacs (17% of NPV)
- Outlay under rule 6(a) (Not less than 50% of outlay of Interest) = 960.00 Lacs (80% outlay of Interest)
- Outlay under rule 6(b) (Not more than 40% of outlay of Interest) = 242.50 Lacs (20% outlay of Interest)

(Rs in Lakh)

Component/Activities		APO 2022-23	Comments
1	2	3	6
Minimum 80 % of State CAMPA	Site specific activities	4003.19	
	Activities under Rule 5(2)	46143.71	
	<b>Sub Total-1</b>	<b>50146.90</b>	83% of total outlay
Minimum 20 % of State CAMPA	Activities under Rule 5(3)	9150.60	
	Accrued Interest Outlay (Activities under Rule 6(a) & 6(b))	1202.50	
	<b>Sub Total-2</b>	<b>10353.10</b>	17% of total outlay
<b>Total-(1+2)</b>		<b>60500.00</b>	

उक्त के परिदृश्य में, आपसे अनुरोध है कि उक्तानुसार उ०प्र० कैम्पा की वर्ष 2022-23 की धनराशि रू० 60500.00 लाख की वार्षिक प्रचालन योजना (Annual Plan of Operation) को अनुमोदित कराये जाने हेतु आवश्यक कार्यवाही करने की कृपा करें।

संलग्नक-यथोपरि।

भवदीय,  
01/04  
(संजय श्रीवास्तव)

प्रधान मुख्य वन संरक्षक/  
मुख्य कार्यकारी अधिकारी,  
(उ०प्र० कैम्पा), लखनऊ

संख्या- 1210 / तद दिनांकित।

प्रतिलिपि अपर मुख्य सचिव, पर्यावरण, वन एवं जलवायु परिवर्तन विभाग, उ०प्र० शासन, लखनऊ को सूचनार्थ एवं आवश्यक कार्यवाही हेतु प्रेषित।

01/04  
(संजय श्रीवास्तव)

प्रधान मुख्य वन संरक्षक/  
मुख्य कार्यकारी अधिकारी,  
(उ०प्र० कैम्पा), लखनऊ

संख्या- 1210 / तद दिनांकित।

प्रतिलिपि प्रधान मुख्य वन संरक्षक और विभागाध्यक्ष, उ०प्र०, लखनऊ को सूचनार्थ एवं आवश्यक कार्यवाही हेतु प्रेषित।

01/04  
(संजय श्रीवास्तव)

प्रधान मुख्य वन संरक्षक/  
मुख्य कार्यकारी अधिकारी,  
(उ०प्र० कैम्पा), लखनऊ

# कार्यालय मुख्य वन संरक्षक/मुख्य कार्यकारी अधिकारी, उ०प्र० कैम्पा, लखनऊ

पत्रांक- 1205 /2-37-2(अभिचालन समिति-06)

दिनांक, लखनऊ,

मार्च: 31, 2022

सेवा में,

1. प्रमुख स्टाफ आफिसर, मुख्य सचिव, उत्तर प्रदेश शासन।
2. अपर मुख्य सचिव, वित्त, उत्तर प्रदेश शासन, लखनऊ।
3. अपर मुख्य सचिव, नियोजन, उत्तर प्रदेश शासन, लखनऊ।
4. अपर मुख्य सचिव, ग्रामीण विकास, उत्तर प्रदेश शासन, लखनऊ।
5. अपर मुख्य सचिव, राजस्व, उत्तर प्रदेश शासन, लखनऊ।
6. अपर मुख्य सचिव, कृषि, उत्तर प्रदेश शासन, लखनऊ।
7. अपर मुख्य सचिव, जनजातीय विकास, उत्तर प्रदेश शासन, लखनऊ।
8. अपर मुख्य सचिव, पंचायती राज, उत्तर प्रदेश शासन, लखनऊ।
9. अपर मुख्य सचिव, विज्ञान और प्रौद्योगिकी, उत्तर प्रदेश शासन, लखनऊ।
10. अपर मुख्य सचिव, पर्यावरण, वन एवं जलवायु परिवर्तन, उ०प्र० शासन, लखनऊ।
11. प्रधान मुख्य वन संरक्षक और विभागाध्यक्ष (वन बल के प्रमुख), उ०प्र०, लखनऊ।
12. प्रधान मुख्य वन संरक्षक, वन्यजीव, उ०प्र०, लखनऊ।
13. अपर प्रधान मुख्य वन संरक्षक, आई०टी०, उ०प्र०, लखनऊ— विशेष आमंत्रित।
14. मुख्य वन संरक्षक/नोडल अधिकारी, (वन संरक्षण अधिनियम, 1980), उ०प्र०, लखनऊ।
15. उप वन महानिदेशक (केन्द्रीय), भारत सरकार, पर्यावरण, वन एवं जलवायु परिवर्तन मंत्रालय, एकीकृत क्षेत्रीय कार्यालय, अलीगंज, उ०प्र०, लखनऊ।
16. मुख्य वन संरक्षक, संयुक्त वन प्रबन्ध, उ०प्र०, लखनऊ।
17. श्री बृजभान, ग्राम-गनेशपुर, (पंचायत भवन के पास) पौरट-शिवपुर, जिला-वाराणसी, उ०प्र० (आदिवासी मामलों का विशेषज्ञ/आदिवासी समुदाय का प्रतिनिधि)।

विषय- उत्तर प्रदेश प्रतिकरात्मक वनरोपण निधि प्रबन्धन और योजना प्राधिकरण (उ०प्र० कैम्पा) की अभिचालन समिति (Steering Committee) की छठवी बैठक दिनांक 28.03.2022 का कार्यवृत्त।

महोदय,

मुख्य सचिव, उत्तर प्रदेश शासन की अध्यक्षता में दिनांक 28.03.2022 को आयोजित उत्तर प्रदेश प्रतिकरात्मक वनरोपण निधि प्रबन्धन और योजना प्राधिकरण (उ०प्र० कैम्पा) अभिचालन समिति (Steering Committee) की छठवी बैठक का अनुमोदित कार्यवृत्त संलग्न कर सूचनार्थ एवं आवश्यक कार्यवाही हेतु प्रेषित है।

संलग्नक-उपरोक्तानुसार।

मदनी  
3/15  
(संजय श्रीवास्तव)

प्रधान मुख्य वन संरक्षक/मुख्य कार्यकारी अधिकारी  
सदस्य सचिव-अभिचालन समिति, उ०प्र० कैम्पा

पत्रांक- 1205 /तददिनांकित।

प्रतिलिपि निम्नलिखित को सूचनार्थ एवं आवश्यक कार्यवाही हेतु प्रेषित :-

1. सचिव, पर्यावरण, वन एवं जलवायु परिवर्तन, उत्तर प्रदेश शासन, लखनऊ।
2. विशेष सचिव, पर्यावरण, वन एवं जलवायु परिवर्तन, उत्तर प्रदेश शासन, लखनऊ।

संलग्नक-उपरोक्तानुसार।

3/13  
(संजय श्रीवास्तव)

प्रधान मुख्य वन संरक्षक/मुख्य कार्यकारी अधिकारी  
सदस्य सचिव-अभिचालन समिति, उ०प्र० कैम्पा

मुख्य सचिव, उ०प्र० शासन, की अध्यक्षता में उत्तर प्रदेश प्रतिकरात्मक वनरोपण निधि प्रबन्धन एवं योजना प्राधिकरण (उ०प्र० कैम्पा) की अभिचालन समिति (Steering Committee) की दिनांक 28.03.2022 को आहुत छठवीं बैठक का कार्यवृत्त

बैठक में उपस्थित सदस्यों/अधिकारियों की सूची संलग्न है (संलग्नक-1)।

अध्यक्ष महोदय की अनुमति से बैठक का शुभारम्भ किया गया। अध्यक्ष महोदय की अनुमति से सदस्य सचिव द्वारा निर्धारित एजेंडा बिन्दु प्रस्तुत किये गये जिन पर विचार-विमर्श के उपरान्त समिति द्वारा निम्नानुसार निर्णय लिये गये:-

**एजेण्डा बिन्दु-1:-** उत्तर प्रदेश कैम्पा अभिचालन समिति की पाँचवीं बैठक दिनांक 30.03.2021 के कार्यवृत्त की पुष्टि किया जाना।

उत्तर प्रदेश कैम्पा अभिचालन समिति की दिनांक 30.03.2021 को आहुत पाँचवीं बैठक के कार्यवृत्त की पुष्टि, उ०प्र० कैम्पा अभिचालन समिति द्वारा प्रदान की गयी।

**एजेण्डा बिन्दु-2:-** उत्तर प्रदेश कैम्पा की वर्ष 2020-21 का वार्षिक विवरण (Annual Report) समिति के अवलोकनार्थ प्रस्तुत किया जाना।

समिति द्वारा उत्तर प्रदेश कैम्पा की वर्ष 2020-21 के वार्षिक विवरण (Annual Report) का अवलोकन करते हुए अनुमोदन प्रदान किया गया।

**एजेण्डा बिन्दु-3:-** उत्तर प्रदेश कैम्पा की वर्ष 2021-22 की वार्षिक प्रचालन योजना के सापेक्ष प्रगति सूचना से समिति को अवगत कराया जाना।

उत्तर प्रदेश कैम्पा की वर्ष 2021-22 की वार्षिक प्रचालन योजना के सापेक्ष प्रगति सूचना से उ०प्र० कैम्पा अभिचालन समिति अवगत हुयी।

**एजेण्डा बिन्दु-4:-** उ०प्र० कैम्पा कार्यपालक समिति द्वारा निरूपित उ०प्र० कैम्पा की वर्ष 2022-23 की वार्षिक प्रचालन योजना का समिति द्वारा अनुमोदन प्रदान किया जाना।

समिति द्वारा सम्यक विचारोपरान्त वर्ष 2022-23 की ₹ 80500.00 लाख की वार्षिक प्रचालन योजना के प्रस्ताव का अनुमोदन प्रदान किया गया।


**एजेण्डा बिन्दु-5:-** वर्ष 2021-22 की वार्षिक प्रचालन योजना के अन्तर्गत उ०प्र० कैम्पा कार्यपालक समिति द्वारा अनुमोदित क्षतिपूरक/गैर क्षतिपूरक वृक्षारोपण तथा अन्य मदों में भौतिक लक्ष्य/स्थल में हुये परिवर्तन का समिति द्वारा अनुमोदन प्रदान किया जाना।

समिति द्वारा सम्यक विचारोपरान्त वर्ष 2021-22 की वार्षिक प्रचालन योजना के अन्तर्गत उ०प्र० कैम्पा अभिचालन समिति द्वारा गैर क्षतिपूरक वृक्षारोपण एवं मृदा एवं जल संरक्षण आदि कार्यमदों के अन्तर्गत अनुमोदित स्थलों के सापेक्ष हुये क्षतिपय स्थल परिवर्तन का अनुमोदन प्रदान किया गया।

उक्त के अतिरिक्त मुख्य सचिव, उ०प्र० शासन द्वारा निम्न निर्देश भी निर्गत किये गये :-

1. अवनत वन वाटर शेड के उपचार हेतु डी०पी०आर० बनाये जाने के सम्बन्ध में LIDAR Technology के स्थान पर ड्रोन मैपिंग के विकल्प की उपयोगिता के सम्बन्ध में राष्ट्रीय कैम्पा, भारत सरकार से विचार-विमर्श कर लिया जाये।
2. प्रदेश के वनावरण (Forest Cover) एवं हरित आवरण (Green Cover) को बढ़ाये जाने के सम्बन्ध में प्रभावी रणनीति तैयार कर ली जाये। इस सम्बन्ध में कृषि वानिकी को बढ़ावा दिये जाने पर भी बल दिया जाये।
3. प्रदेश के अन्तर्गत Forest University स्थापित किये जाने के सम्बन्ध में सम्भावित विकल्पों पर विचार कर लिया जाये।

बैठक धन्यवाद के साथ समाप्त हुयी।

  
3/3  
(संजय श्रीवास्तव)

प्रधान मुख्य वन संरक्षक/मुख्य कार्यकारी अधिकारी  
सदस्य सचिव-अभिचालन समिति, उ०प्र० कैम्पा

मुख्य सचिव, उ०प्र० शासन की अध्यक्षता में उत्तर प्रदेश प्रतिकरालोक वन रोपण निधि प्रबन्धन एवं योजना प्राधिकरण (उ०प्र० कैम्पा) की अभिचालन समिति (Steering Committee) की छठवीं बैठक दिनांक 28.03.2022 को आहूत बैठक में उपस्थित अधिकारियों की सूची।

क्र०सं०	नाम एवं पदनाम / डि०	हस्ताक्षर
1.	Mang Singh	
2.	Maula S. Dubey	
3.	Prasanna Prasad, DIG, IRO, MOEFCC	
4.	संजय सिंह, प्रमुख संचालक, वन्य जीव, उ०प्र०	
5.	संजय श्रीवास्तव PCCF/CEO CAMPA	
6.	Anurag Gupta AICCF	
7.	एस०पी० उपायुक्त, विशेष सचिव, राजस्व	
8.	अशोक कुमार, विशेष सचिव, वृषि	
9.	Sanveer Verma, SSI Finance	
10.	Dr. Veerendra Mishra Jt. Sec. SRT	
11.	N. P. Pandey Spl. Secretary RD.	
12.	अशोक कुमार ज्येष्ठ संचालक वन्य जीव	
13.	Swati Gupta Executive Officer SPMO	
14.	अशोक कुमार ज्येष्ठ संचालक वन्य जीव	

## PART-I

### BRIEF HISTORY AND PAST PERFORMANCE

(a) **Brief description of forests and forestry sector in the State:-**

(i) **Introduction**

Situated in the northern part of the country, Uttar Pradesh covers an area of 2,40,928 sq.km., which is 7.33% of the geographical area of the country. The State lies between 23°52'N to 31°28'N latitude and 77°30'E to 84°39' E longitude and is bordered by Uttarakhand in the north, Haryana, Delhi & Rajasthan in the west, Madhya Pradesh in the west and south west, Chhattisgarh in the south and Bihar in the East. It has international border with Nepal in the north. The State has three distinct regions namely, the Shiwalik region in the north, Gangetic plains in the central region and Vindhyan hills in the south. Uttar Pradesh has a humid subtropical climate with dry winters. The annual rainfall ranges between 1,000 mm to 1,200 mm and the annual temperature varies from 5°C to 46°C. The State is drained by a number of rivers, which include Ganga, Yamuna, Gomti, Ghagra, Betwa, Chambal and Gandak. There are 71 districts in the State, of which one is a tribal district and there are no hill districts. As per census 2011, Uttar Pradesh has a population of 199.81 million, which is 16.50% of India population. The urban and rural population constitute 22.27% and 77.73% respectively. The Tribal population is 0.57%. The average population density of the State is 829 per sq km, which is more than twice the national average. The 19th Livestock Census of 2012 has reported a total livestock population of 68.71 million.

**TABLE-1**  
**Land Use Pattern**

Land Use Types	Area (in 000' ha)	Percentage
Geographical Area	24,093	
Reporting area for land utilization	24,170	100.00
Forests	1,671	6.91
Not available for land cultivation	3,607	14.92
Permanent pastures and other grazing lands	66	0.27
Land under misc. tree crops and groves	283	1.17
Culturable wasteland	389	1.61
Fallow land other than current fallows	551	2.28
Current fallows	1,061	4.39
Net area sown	16,542	68.45

*Source: Land Use Statistics, Ministry of Agriculture, GOI, (2017-18)*

(ii) **A Brief Overview of Forestry Scenario**

As per the Champion & Seth Classification of Forest Types (1968), the forests in Uttar Pradesh belong to five Forest Type Groups, which are further divided into 28 Forest Types. Major part of the State is agrarian. In recent years, massive plantation programmes have been taken up in the State to increase the forest & tree cover. Through the Nursery Management Scheme, the tall saplings of 8 to 12 feet height are also being raised for planting. During the plantation season of 2021 more than 30 crores saplings were planted across the State. The area of Uttar Pradesh is 240928 Sq.km. out which 17384 Sq.km. is Reserve Forest.

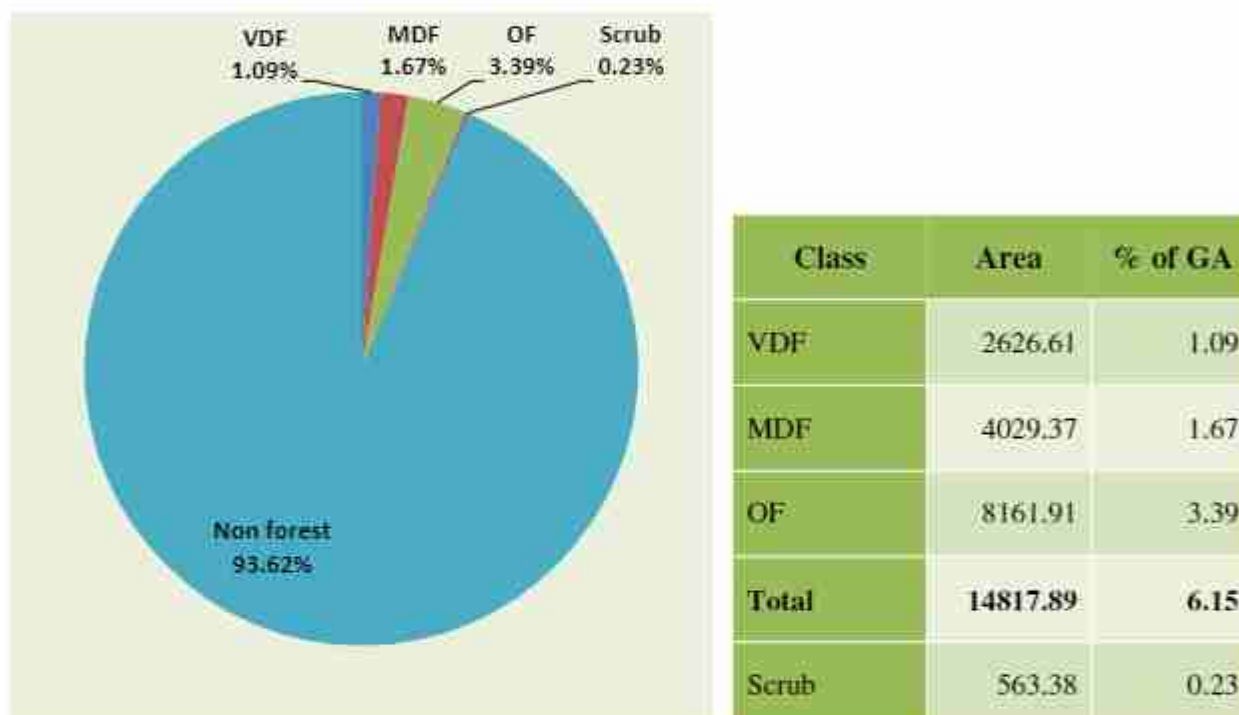
One National Park and 26 Wildlife Sanctuaries and 01 Conservation Reserve constitute the Protected Area network of the State covering 11.82% of its geographical area. Dudhwa National Park located in the State is known for successful translocation of one horned rhinoceros, home for swamp Deer and Bengal florican.



(iii) **Forest Cover**

According to Indian State of Forest Report 2021, the Forest Cover in the State is 14817.89 sq km which is 6.15 % of the State's geographical area. In terms of forest canopy density classes, the State has 2626.61 sq km under Very Dense Forest (VDF), 4029.37 sq km under Moderately Dense Forest (MDF) and 8161.91 sq km under Open Forest (OF). Forest Cover in the State has increased by 12.24 sq km as compared to the previous assessment reported in ISFR 2019.

**TABLE-2**  
**Forest Cover of Uttar Pradesh**



(iv) **Forest Cover inside and outside Recorded Forest Area (or Green Wash)**

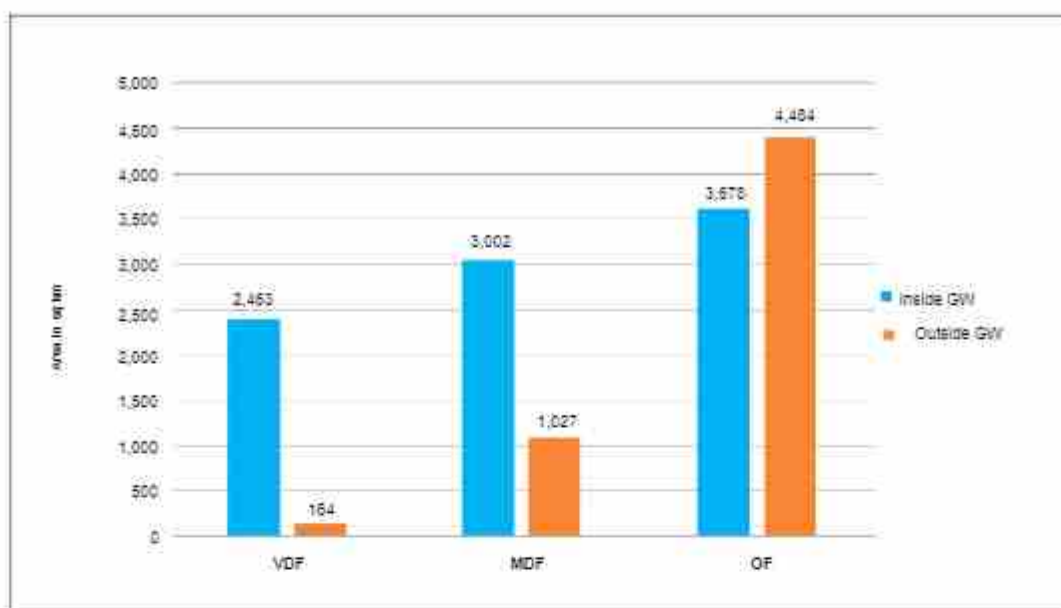
The State has reported extent of recorded forest area (RFA) 16,582 sq km which is 6.88% of its geographical area. The reserved, protected and unclassed forests are 72.79% and 6.98% and 20.23% of the recorded forest area in the State respectively. Due to non-availability of digitized boundary of recorded forest areas from the State, the updated Green Wash from So I topo sheets which is 13,433.75 sq km has been used as proxy to the RFA boundary and the analysis of forest cover inside and outside this area is given below.

**TABLE-3**  
**Forest Cover inside and outside Recorded Forest Area or (Green Wash) in UP**  
(in sqkm)

Forest Cover inside the Recorded Forest Area (or Green Wash)				Forest Cover outside the Recorded Forest Area (or Green Wash)			
VDF	MDF	OF	Total	VDF	MDF	OF	Total
2,463	3,002	3,678	9,143	164	1,027	4,484	5,675
26.94%	32.83%	40.23%		2.89%	18.10%	79.01%	

*\*in case of Uttar Pradesh Green Wash boundaries have been used.*

## Forest Cover inside and outside GW in Uttar Pradesh



**TABLE-4**  
**District- wise Forest Cover in UP**

(in sq. km.)

District	Geo-graphical Area (GA)	2021 Assessment				% of GA	Changewrt 2019 assessment	Scrub
		Very Dense Forest	Mod. Dense Forest	Open Forest	Total			
Agra	4,041	0.00	62.68	199.94	262.62	6.50	0.00	75.14
Aligarh	3,650	0.00	7.00	59.75	66.75	1.83	0.00	1.00
Ambedkar Nagar	2,350	0.00	1.00	40.16	41.16	1.75	0.04	0.08
Amroha	2,249	0.00	25.00	61.00	86.00	3.82	0.00	0.00
Auraiya	2,016	0.00	4.96	36.42	41.38	2.05	0.00	10.09
Ayodhya	2,341	6.00	9.99	73.43	89.42	3.82	0.12	0.96
Azamgarh	4,054	0.00	1.03	48.28	49.31	1.22	-0.69	0.00
Baghpat	1,321	0.00	5.00	12.06	17.06	1.29	0.00	0.00
Babraich	5,237	240.00	156.41	159.70	556.11	10.62	6.01	6.99
Ballia	2,981	0.00	0.00	22.15	22.15	0.74	0.00	0.00
Balrampur	3,349	278.00	156.01	103.40	537.41	16.05	11.40	3.04
Banda	4,408	0.00	55.91	46.00	101.91	2.31	0.00	4.00
Bara Banki	4,402	3.00	6.14	90.29	99.43	2.26	16.36	4.33
Bareilly	4,120	0.00	7.00	38.00	45.00	1.09	0.00	0.00
Basti	2,688	1.00	5.93	24.65	31.58	1.17	-2.33	0.03
Bhadohi	1,015	0.00	0.00	3.71	3.71	0.37	0.59	0.00
Bijnor	4,561	37.99	216.63	144.28	398.90	8.75	-4.71	5.52
Budaun	5,168	0.00	8.13	23.91	32.04	0.62	0.00	6.00
Bulandshahr	4,512	0.00	49.72	115.40	165.12	3.66	0.00	0.00
Chandauli	2,541	7.91	183.97	361.60	553.48	21.78	-11.78	2.50
Chitrakoot	3,216	81.30	319.19	231.20	631.69	19.64	45.29	29.84
Deoria	2,540	0.00	1.00	14.21	15.21	0.60	0.00	0.00
Etah	2,431	0.00	0.98	25.20	26.18	1.08	0.00	0.26
Etawah	2,311	0.00	62.75	188.63	251.38	10.88	0.00	45.05
Farrukhabad	2,181	0.00	14.00	33.45	47.45	2.18	0.00	2.00
Fatehpur	4,152	0.00	18.00	35.44	53.44	1.29	0.00	0.00
Firozabad	2,407	0.00	5.00	53.60	58.60	2.43	0.00	26.49

(in sq. km.)

District	Geo-geographical Area (GA)	2021 Assessment				% of GA	Changewrt 2019 assessment	Scrub
		Very Dense Forest	Mod. Dense Forest	Open Forest	Total			
Gautam Buddha Nagar	1,282	0.00	5.00	15.00	20.00	1.56	0.00	0.00
Ghaziabad	1,179	0.00	8.67	16.55	25.22	2.14	0.00	0.00
Ghazipur	3,377	0.00	1.00	28.00	29.00	0.86	0.00	0.00
Gonda	4,003	66.64	8.92	46.28	121.84	3.04	6.98	0.23
Gorakhpur	3,321	27.86	23.10	28.10	79.06	2.38	0.06	0.00
Hamirpur	4,021	0.00	80.00	147.00	227.00	5.65	0.00	14.00
Hardoi	5,986	0.00	16.98	129.80	146.78	2.45	2.93	5.27
Hathras	1,840	0.00	1.00	22.00	23.00	1.25	0.00	0.00
Jalaun	4,565	0.00	60.58	186.73	247.31	5.42	0.00	37.97
Jaunpur	4,038	0.00	10.79	58.64	69.43	1.72	2.41	0.16
Jhansi	5,024	0.00	42.00	262.05	304.05	6.05	0.00	41.96
Kannauj	2,093	0.00	0.00	27.82	27.82	1.33	0.00	0.00
Kanpur Dehat	3,021	0.00	3.00	38.00	41.00	1.36	0.00	9.00
Kanpur Nagar	3,155	0.00	7.00	59.00	66.00	2.09	0.00	3.00
Kasganj	1,955	0.00	7.67	41.13	48.80	2.50	0.00	0.00
Kaushambi	1,779	0.00	5.00	22.83	27.83	1.56	0.00	0.00
Kheri	7,680	804.91	158.21	309.44	1,272.56	16.57	-0.50	4.39
Kushinagar	2,905	0.00	2.62	32.78	35.40	1.22	0.56	0.00
Lalitpur	5,039	0.00	128.89	452.40	581.29	11.54	0.00	33.18
Lucknow	2,528	0.00	162.28	224.92	387.20	15.32	8.33	1.13
Mahoba	3,144	0.00	21.00	149.00	170.00	5.41	0.00	62.00
Mahrajganj	2,952	261.09	94.10	72.57	427.76	14.49	-1.31	0.24
Mainpuri	2,760	0.00	1.00	12.64	13.64	0.49	0.00	0.00
Mathura	3,340	0.00	4.00	53.04	57.04	1.71	0.00	3.52
Mau	1,713	0.00	0.00	11.00	11.00	0.64	0.00	0.00
Meerut	2,559	0.00	34.00	34.41	68.41	2.67	0.00	0.00
Mirzapur	4,405	9.20	281.04	455.87	746.11	16.94	-57.62	51.14
Moradabad	3,718	0.00	5.00	23.00	28.00	0.75	0.00	0.00
Muzaffarnagar	4,008	0.00	14.00	52.03	66.03	1.65	-0.08	0.00
Pilibhit	3,686	471.00	86.52	128.21	685.73	18.60	-1.38	2.11
Pratapgarh	3,717	0.00	31.22	90.22	121.44	3.27	3.62	1.97
Prayagraj	5,482	6.16	26.19	123.92	156.27	2.85	27.06	28.32
Raebareli	4,609	0.00	4.00	89.69	93.69	2.03	0.15	1.32
Rampur	2,367	4.00	26.00	45.00	75.00	3.17	0.00	0.00
Saharanpur	3,689	0.00	174.00	319.18	493.18	13.37	49.92	0.38
Sant Kabir Nagar	1,646	0.00	0.86	13.54	14.40	0.87	0.40	1.00
Shahjahanpur	4,388	26.00	7.00	26.31	59.31	1.35	0.00	1.17
Shravasti	1,640	151.23	91.25	42.89	285.37	17.40	0.83	0.00
Siddharthnagar	2,895	0.00	8.29	35.09	43.38	1.50	9.30	0.10
Sitapur	5,743	0.00	19.00	190.67	209.67	3.65	0.25	6.30
Sonbhadra	6,905	138.32	940.62	1,357.81	2,436.75	35.29	-103.54	30.18
Sultanpur	4,436	5.00	15.14	187.99	208.13	4.69	-1.90	0.02
Unnao	4,558	0.00	28.00	236.59	264.59	5.80	0.00	0.00
Varanasi	1,535	0.00	1.00	16.91	17.91	1.17	0.81	0.00
Grand Total	2,40,928	2,626.61	4,029.37	8,161.91	14,817.89	6.15	12.24	563.38

TABLE-5

## Altitude-wise Forest Cover in Uttar Pradesh

(in sq.km.)

Altitude Zone (m)	Geographical Area	VDF	MDF	OF	Total	Scrub
0-500	240458	2627	3844	7955	14426	562
500-1000	470	0	185	207	392	1
<b>Total</b>	<b>240928</b>	<b>2627</b>	<b>4029</b>	<b>8162</b>	<b>14818</b>	<b>563</b>

(based on SRTM, Digital Elevation Model, 30 m, 2016)

TABLE-6

## Forest Cover in different slope classes in Uttar Pradesh

(in sq.km.)

Slope (in degrees)	Geographical Area	VDF	MDF	OF	Total	Scrub
0-5	2,35,259	2,397	3,103	7136	12,636	505
5-10	4,405	159	492	629	1,280	57
10-15	730	41	216	206	463	15
15-20	300	16	115	104	235	6
20-25	143	9	61	52	122	3
25-30	60	4	28	22	54	1
>30	31	1	14	13	28	0
<b>Total</b>	<b>2,40,928</b>	<b>2,627</b>	<b>4,029</b>	<b>8,163</b>	<b>14,818</b>	<b>587</b>

(based on SRTM, Digital Elevation Model, 30 m, 2016)

## (v) Forest Types &amp; Biodiversity

The area under different forest types of Uttar Pradesh as per the Champion & Seth classification (1968), according to the Atlas Forest Types of India 2020 are presented in the following Table:-

TABLE-7

## Percentage area under different forest types of Uttar Pradesh

S. No.	Forest Type	% of Forest cover
1.	2/E1 (Cane Brakes)	0.14
2.	3C/1S1 Low Alluvial Savannah Woodland ( <i>Salmalia Albizzia</i> )	0.03
3.	3C/C2d (i) Western Light Alluvium Plains Sal	10.06
4.	3C/C2d (iii) Eastern Heavy Alluvium Plains Sal	4.11
5.	3C/C3a West Gangatic Moist Mixed Deciduous Forest	2.56
6.	3C/2S1 Northern Secondary Moist Mixed Deciduous Forest	2.25
7.	4D/SS2 <i>Barringtonia</i> Swamp Forest	0.01
8.	4D/2S2 Eastern Wet Alluvial Grassland	0.63
9.	4D/SS3 <i>Syzygiumcumini</i> Swamp Low Forest	1.33
10.	5B/C2 Northern Dry Mixed Deciduous Forest	34.90
11.	5/E1 <i>Anogeissus Pendula</i> Forest	2.81
12.	5B/DS1 Dry Deciduous Scrub	2.75
13.	5B/C1c Dry Peninsular Sal Forest	2.39
14.	5E1/DS1 <i>Anogeissus Pendula</i> Scrub	1.08
15.	5/1S2 <i>Khair-Sissu</i> Forest	1.08
16.	5A/C1b Dry Teak Forest	0.91
17.	5/E2 <i>Boswellia</i> Forest	0.80
18.	5B/C1a Dry Siwalik Sal Forest	0.71

Contd

S. No.	Forest Type	% of Forest cover
19.	5/E9 Dry Bamboo Brake	0.52
20.	5B/C1b Dry Plains Sal Forest	0.41
21.	5/E3 Babul Forest	0.25
22.	5/E8b Babul Savannah Forest	0.10
23.	5/E5 <i>Butea</i> Forest	0.05
24.	5/E8a Phoenix Savannah Forest	0.02
25.	5/DS2 Dry Savannah Forest	0.01
26.	5/DS3 ( <i>Euphorbia</i> Scrub)	0.01
27.	5/IS1 Dry Tropical Riverain Forest	0.00
28.	6B/C2 Ravine Thorn Forest	5.11
29.	Plantation/ TOF	24.97
	<b>Total</b>	<b>100.00</b>

#### (vi) Forestry Sector of Uttar Pradesh

Forestry Sector of Uttar Pradesh is headed by Principal Secretary, Forests at Government level and PCCF & HOFF at the department level. At the field level forestry sector is divided into seven zones namely, Central, Ruhelkhand, Western, Southern, Bundelkhand, Agra & Eastern headed each by CCFs. In addition to these seven zones, Lucknow Mandal, Mirzapur Mandal, Kanpur Mandal, Gorakhpur Mandal are also headed by CCFs. These seven zones are further divided into fourteen circles headed each by CFs. These fourteen circles and four mandals have territorial jurisdiction over seventy six forest divisions. At the headquarter level Social Forestry scheme and agro-forestry, Projects, Bio-Diversity and Audit & Non-plan, information technology, Watershed management/Green India Mission, Nursery management each are headed by APCCFs and Policy analysis & coordination, Administration, Protection & vigilance, Publicity, Monitoring & Evaluation, HRD, Nodal Officer, Planning, Finance & Audit, CAMPA, Land record & settlement and Forest utilization & Protection and Court case each are headed by CCFs. CCF Court cases is assisted by CF Court case Noida and Allahabad. At the headquarter level Director Statistics and Finance Controller look after statistical data compilation & analysis and finance issues respectively.

Forestry sectors has three wings namely, Wildlife, Research & Training and Monitoring & Working plan each headed by PCCFs.

In wildlife wing there are three zones namely CCF wildlife west, CCF wildlife east and Field Director Dudhwa Tiger Reserve. In addition to these three zones, Pilibhit Tiger Reserve, Endangered Species, Kanpur Zoo, Lucknow Zoo, Etawah Safari Park, Etawah and Gorakhpur Zoo are headed by CFs. These three zones and Pilibhit Tiger Reserve have territorial jurisdiction over nine wildlife divisions.

In Research and Training wing PCCF Research and Training is assisted by two APCCFs viz APCCF State forest research institute Kanpur and APCCF Forest Training Institute Kanpur. In research wing there are three Silvas working at Kanpur, Bareilly and Ramnagar (Varanasi) headed each by CCFs. In training wing there are three DCFs working under the guidance of APCCF/Director FTI, Kanpur.

In Monitoring & Working plan wing PCCF Working plan is assisted by CCF Working plan and CCF Monitoring and Evaluation. Working Plan wing is further is divided into four working plan circles each headed by CFs.

- (b) Compensatory afforestation, other forestry and related schemes (physical and financial) including catchment area treatment, wildlife management and community development works and activities carried out therein in the State in last five years from the State Fund, in tabular form :-

The details of Compensatory Afforestation that has been carried out from year 2011 to 2021 are as follows:-

S. No.	Year of Plantation	Compensatory Afforestation	
		Hectare	No. of Plants
1	2	3	4
1	2011	1635.78	2011528
2	2012	868.05	1241723
3	2013	1652.73	2151869
4	2014	45.16	136128
5	2015	2375.89	3192042
6	2016	4605.24	5319780
7	2017	1899.80	2657276
8	2018	1036.19	1506593
9	2019	682.71	1024589
10	2020	1070.08	1317700
11	2021	1011.08	1303978
	<b>Total-</b>	<b>16882.71</b>	<b>21863206</b>

Other than compensatory afforestation, plantation under NPV, Non-compensatory afforestations have been carried out during the year 2016 to 2021. The details of non-compensatory afforestations that has been carried out from year 2016 to 2021 are as follows:-

S. No.	Year of Plantation	Non Compensatory Afforestation	
		Hectare	No. of Plants
1	2	3	4
1	2016	4483.26	6141629
2	2017	4613.40	6119290
3	2018	6850.88	9394008
4	2019	14265.82	17698244
5	2020	11574.86	14739486
6	2021	21664.95	27415050
	<b>Total -</b>	<b>63453.17</b>	<b>81507707</b>

The details of funds released for divisions under NPV for conducting the activities related to (i) Bio-diversity conservation (ii) Forest and wildlife protection (iii) Infrastructure and development works (iv) Information technology & communication (v) Forest fire management (vi) Capacity building (vii) Research and Development are as follows:-

S. No.	APOs Year	Components (Rs. In Lacs)						
		Biodiversity Conservation	Forest & Wildlife Protection	Infrastructure Development & Maintenance	Information Technology & Communication	Forest Fire Protection	Capacity building	Research and Development
1	2	3	4	5	6	7	8	9
1	2009-10	10.38	164.12	36.03	0.00	0.00	0.00	0.00
2	2010-11	36.15	1340.84	0.00	275.98	12.00	50.00	0.00
3	2011-12	160.85	641.59	55.49	207.02	45.86	0.00	66.00
4	2012-13& 2013-14	156.55	329.45	204.00	0.00	91.50	0.00	80.00
5	2014-15	175.39	101.98	110.00	277.48	0.00	0.00	120.00
6	2015-16	120.00	459.46	769.41	100.00	60.00	25.00	120.10
7	2016-17	948.58	838.85	271.19	200.00	30.00	76.48	0.00
8	2017-18	584.20	286.04	405.81	250.00	30.00	12.20	22.91
9	2018-19	1540.61	329.27	879.21	178.79	0.00	36.00	15.00
10	2019-20	2883.91	771.86	237.87	596.00	76.27	31.25	422.00
11	2020-21	2743.80	942.53	7322.22	972.59	264.05	50.00	122.50
12	2021-22	788.00	1000.00	0.00	250.00	100.00	0.00	200.00
<b>Total Rs.</b>		<b>10148.42</b>	<b>7405.99</b>	<b>10291.23</b>	<b>3307.86</b>	<b>709.68</b>	<b>280.93</b>	<b>1168.51</b>

Note:- For Financial Year 2021-22, the figures are based on report till March, 2022.

(c) Forestry and other related schemes (physical and financial) and activities carried out therein in the state in previous years from the fund received under other schemes of the Government in tabular form :-

The details of Forestry and other related schemes carried out in state in previous three years, the summary are as follows:-

(Rs. in Lacs)			
Years			
2018-19	2019-20	2020-21	2021-22
32792.44	71777.53	54378.87	152666.84

The scheme wise breakup of above details are annexed as Annexure-1 (Page No. 38 to 42).

(d) Year wise total forest area diverted in the various districts/ forest divisions of the State since 1980, in tabular form:-

The summary of total forest area diverted in various forest divisions of state since 1980 is as follows:-

S. No.	Forest area Diverted Year	Forest area Diverted (ha.)	Degraded forest land (ha.)	Non forest land (ha.)
1	2	3	4	5
1	Year - 1980	0.0000	0.0000	0.0000
2	Year - 1981	0.0000	0.0000	0.0000
3	Year - 1982	54.2170	84.1000	0.0000
4	Year - 1983	30.9850	6.3960	19.4000
5	Year - 1984	663.0900	0.0000	184.8700
6	Year - 1985	63.3133	0.0000	9.6400
7	Year - 1986	57.0919	2.4450	49.4200
8	Year - 1987	12.9940	0.0000	4.1600
9	Year - 1988	9.8910	1.0000	1.6950
10	Year - 1989	579.8885	295.7340	475.8250
11	Year - 1990	2082.2278	70.8487	2271.7578
12	Year - 1991	744.0000	0.0000	744.0000
13	Year - 1992	35.5200	0.0000	35.5200
14	Year - 1993	319.2800	0.0000	319.2800
15	Year - 1994	829.7218	29.9400	817.6280
16	Year - 1995	41.6004	33.0740	15.1999
17	Year - 1996	358.1048	117.3160	267.2211
18	Year - 1997	11.4722	0.0000	12.3510
19	Year - 1998	83.6168	4.2780	25.8888
20	Year - 1999	153.0882	184.9244	112.8368
21	Year - 2000	548.9303	134.9062	68.0672
22	Year - 2001	941.8463	551.0112	556.8900
23	Year - 2002	1547.6027	119.7508	195.7515
24	Year - 2003	378.0353	623.2250	19.1710
25	Year - 2004	1221.3597	7.5410	3.0000
26	Year - 2005	496.4679	101.6628	57.1492
27	Year - 2006	814.7296	705.9858	23.3933
28	Year - 2007	279.2781	42.2146	37.7270
29	Year - 2008	216.9414	72.6196	12.9066
30	Year - 2009	205.8608	88.6852	4.4100
31	Year - 2010	463.7928	231.2624	33.1675
32	Year - 2011	288.6707	136.8484	87.2475
33	Year - 2012	452.3825	491.0523	12.0575
34	Year - 2013	1183.5618	1898.5246	163.4513
35	Year - 2014	1049.8445	1641.6265	70.1190
36	Year - 2015	563.3384	854.3020	91.9429
37	Year - 2016	1209.3481	2258.3227	63.1837
38	Year - 2017	558.1685	792.2300	148.3749
39	Year - 2018	1162.2558	1747.1667	230.9015
40	Year - 2019	727.9221	1377.6954	32.6851
41	Year - 2020	27178.4354	3389.5085	239.7965
42	Year - 2021	2432.4444	3909.5744	200.2745
43	Year - 2022 (Upto Feb. 2022)	324.1040	543.9660	75.3595
<b>Total Forest Area Diverted (ha.)-</b>		<b>50375.4235</b>	<b>22549.7381</b>	<b>7793.7205</b>

The year wise/division breakup of above details are annexed as Annexure-2 (Page No. 43 to 93).



(e) **Year wise total compensatory afforestation carried out in the State since 1980, in tabular form:-**

The details of year wise compensatory afforestation carried out in the state since 1980 are as follows:-

S. No.	Year	Compensatory Afforestation From 1980 to 2021	
		Hectare	No. of Plants (Other than ha.)
1	2	3	4
1	1980 to 2010*	7319.61	0
2	2011	1635.78	91609
3	2012	868.05	189311
4	2013	1652.73	234553
5	2014	45.16	72678
6	2015	2375.89	260198
7	2016	4605.24	156065
8	2017	1899.80	25107
9	2018	1036.19	48160
10	2019	682.71	73158
11	2020	1070.08	66495
12	2021	1011.08	80349
<b>Total-</b>		<b>24202.32</b>	<b>1297683</b>

\* UP State CAMPA carried out plantations from year 2011 onwards. The details of Compensatory Afforestation from year 1980 to 2010 is based on the information provided by CCF/Nodal Officer, UP, Lucknow vide his letter no. 2244/11-C(CA) dated 12.06.2015.

- (f) **Brief description and abstract of the monitoring work done by the Monitoring and Evaluation Wing of the State Forest Department:-**

### **MONITORING MECHANISM**

Monitoring of works being carried out under CAMPA fund is very important to ensure effective implementation of CAF Act, 2016 and CAF Rules, 2018. As per rules 5(3)(h) of CAF Rules, 2018 independent concurrent monitoring and evaluation and third party monitoring of various works undertaken from state fund should be carried out. In UP CAMPA the monitoring and evaluation activity is being carried out concurrently and as well as through third party. The details of monitoring and evaluation activity are as follows:-

#### **1. Concurrent Monitoring & Evaluation**

##### **1.1 Monitoring by supervisory officers of field & senior Forest officers**

In U.P., the plantation works under CAMPA, are being executed by Divisional Forest Officer under constant supervision of Conservator and CCFs of field.

Apart from these senior officers (APCCFs & CCFs level) are nominated as Nodal officer for each district to coordinate monitoring of plantations being done the districts.

##### **1.2 Regular counting & monitoring of survival of plants in plantation**

As per the directions given by UP CAMPA Executive Committee in U.P. all CAMPA plantations are surveyed by team constituted by DFO and survival percentage is ascertained by physical counting. This survey is done 2 times in every year (on 30<sup>th</sup> June & 31<sup>st</sup> December) and result is recorded in counting register of the plantation.

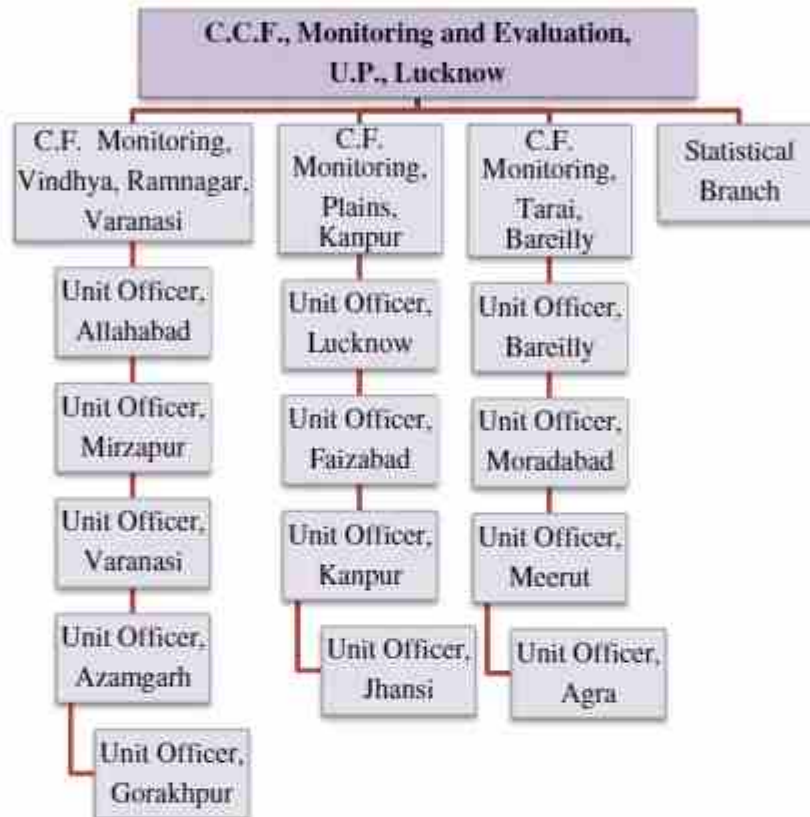
##### **1.3 Independent Monitoring and Evaluation by Monitoring and Evaluation wing of State Forest Department**

To emphasize the effective monitoring and evaluation of plantation works under the social forestry scheme of World Bank Monitoring and Evaluation cell was established in 1982. This office works under the control of chief forest conservator, monitoring evaluation which gives a firm dimension and base by proper guidance to the programs. Monitoring and Evaluation is conducted every year on random sampling bases by surveying three year old departmental tree plantations, besides this compilation of information regarding tree plantations and nursery is done at regular intervals.

##### **(i) Organizational structure**

In Uttar Pradesh forest department Monitoring and Evaluation wing was constituted in 1982 vide G.O. No. 2939/14-4-82-660/81 Dated 13.07.1982. The basic purpose of constitution of this wing/office is regular monitoring and evaluation of different forestry activities i.e. advanced soil works, plantations and nurseries, carried out under social forestry and other schemes, so that purpose of the schemes can be served fully.

Presently, in this wing there are three posts operational at the level of conservator of forests, monitoring under which each, units headed by range forest officers are working at circle levels. At headquarter level there is a statistical branch in which additional statistical officer and assistant statistical officer are working. The organizational structure of Uttar Pradesh forest department Monitoring and Evaluation wing is as under:-



## (ii) Surveying/Monitoring Practices

Following practices were being followed pursuant to standing order No 138/29-8-2 dated 19.10.2012 in respect of monitoring and evaluation of advance soil works, nurseries and plantations by monitoring and evaluation wing of U.P. Forest department:-

### A. Advance Soil work

Based on random sampling, 20-25% of the whole area is taken up for survey in respect of monitoring and evaluation which is conducted between Aprils to June every year.

### B. Nursery

While conducting monitoring and evaluation related survey regarding advance soil work one substantially big nursery of the selected division is taken up for monitoring and evaluation.

### **C. Plantation**

All 3 years old departmental plantations, carried out in all the schemes are taken up for monitoring and evaluation based on random sampling with 20-25% sampling intensity.

With a view to make monitoring and evaluation of plantations more effective, U.P. Forest department vide standing order NO 157/29-8-2 dated 22.11.2017 issued from the office of Principal Chief Conservator of Forests, Evaluation has issued instructions. These instructions are being complied up on religiously, some of the salient points of these instructions are as under:-

- A. Three year old plantations would be listed based on schemes and ranges so that range wise stratum can be prepared for the division. Similarly range wise strata for advance soil work conducted every year and one big nursery of every range would be prepared for division.
- B. 20% of the plantations would be chosen on random sampling which will be executed by the help of computer based on "random number generator online".
- C. Plantation monitoring work would be conducted between Octobers to march.
- D. The proposed visit of the monitoring team is informed to the concerned Divisional Forest Officer and Conservator of Forests so that all the concerned documents in updated condition can be put up before the surveying/monitoring team.
- E. After surveying/monitoring the team puts up the report (when ASW/Nursery/Plantation are not found up to the mark as per norms) before the concerned DFO for seeking his response/reply. DFO sends his response/reply to CCF monitoring and evaluation, U.P. in respect of the findings of monitoring team, accordingly CCF monitoring recommends to the competent level for disposal of the issue.

#### **1.4 Online Monitoring System**

The UP State has developed software for online monitoring of plantation and nursery work. The PMS (Plantation Monitoring System) is being used to monitor the execution of various activities relating to plantation. Each plantation site of the state is entered in specially designed software for monitoring for plantation (PMS) and the basic data, polygon; photographs of various stages are uploaded by the field unit.

- (g) **Brief description and abstract of the monitoring work done by the independent monitor (Third Party Monitoring) in the State:-**

**1. Third Party Monitoring**

**1.1.1 NABARD consultancy services Pvt. Ltd.**

This Monitoring and evaluation aims at monitoring, assessment & evaluation of works carried out by the forest divisions, funded by UP CAMPA through physical verification. Through open contract, the work of 3rd Party Monitoring & Evaluation of CAMPA scheme for the block period 2011-12 to 2013-14 was awarded to NABARD Consultancy Services Pvt. Ltd. (Wholly-Owned subsidiary of NABARD) vide CCF/CEO CAMPA, U.P. letter no. 1728/3-1(Third Party Assessment) Lucknow dated 29.01.15.

**(i) The Scope of work included**

- Field Survey was to assess survival of plantations and evaluate other works as per the norms of the State Government/ CAMPA guidelines.
- Physical inspection of the plantations to assess:
  - Survival percentage of planted saplings, site wise (number per species planted)
  - Parameters like growth (average height and girth) based on ocular observation
- Recording of geo coordinates and develop the geo referenced data base at State CAMPA with photographic evidence from field sites.
- Impact evaluation of NPV work and other infrastructure activity were taken up exhaustively in all ranges visited (evaluation formats provided by FD)

**(ii) Approach and Methodology (Modus Operandi) adopted in the study were,**

**(a) Sampling:**

10% of all the plantations carried out under Compensatory Afforestation were taken up for evaluation. The sampling scheme followed was stratified random sampling with the Division of plantation and year of plantation as the strata. The NPV work and other infrastructure activity were taken up exhaustively in all ranges visited.

In each of the plantation sites sampled, data was collected in pre designed formats in order to record the details regarding location, source of seedlings, type of plantation, species used, model and spacing, survival, average girth and height, details and quality of protection measures taken, record maintenance, overall rating etc.

**(b) Data Collection:**

The evaluation survey included both primary and secondary data collection.

- **Primary data collection** was done by field monitors by physical measurements and observations in sample sites according to pre designed formats. Data pertaining to area, location, and species planted their numbers and survivability, height and diameter of

plants, fencing and other maintenance activities, protection from fire and biotic pressure, site suitability, mandays generated maintenance of records, overall performance etc. were collected.

- **Secondary data** i.e. official documents and records like plantation journal, work sanction order, budget allocations were collected from Forest Department offices at state/circle/ division/ range levels.

### (iii) Monitoring and Evaluation Report:

#### (a) Plantation works -

As per the final report of the third party monitoring given by NABCONS (Wholly-Owned subsidiary of NABARD) the average survival percentage for the year wise plantation (at the time of survey year 2016) was as follows –

Plantation Year	2011	2012	2013	2014
Survival %	73.01%	72.50%	74.38%	77.33%

#### (b) NPV and Other Infrastructure works

- (i) **Solar Units:** All the solar units' installed in the locations were provided from NEDA. The overall ratings for all the sample sites were good. The local people/ local staff reported that in some locations, these solar units have been a great help to power cuts. As some places solar units require maintenance work.
- (ii) **Staff Quarters:** Quality of construction of the quarters is good and very good, Most of them are in good condition and staff are residing under these quarters. The overall rating for all the sample sites were good.
- (iii) **Base Camps:** Base Camps constructed in 13 locations were as per specifications provided. All base camps were constructed using brick and mortar. No damage were observed during visit. All the camps were occupied by the forest officials. The overall rating for all the sample sites were good. The local staff reported that they are now more comfortable and safe in *pakka* house.
- (iv) **Watch Towers:** All 16 watch towers constructed were as per specifications and quality of construction was good. The overall rating for all the sample sites were good. The local people/ local staff reported that all the watch towers are being used very well.
- (v) **Water Holes:** Water holes were constructed in accordance with the specifications. No serious damage were observed. The overall rating for all the sample sites were good. The local people/ local staff reported that during summer season visibility of the wild life can be seen at these water holes.
- (vi) **Soil & Water Conservation Structures:** All the soil & water conservation structures monitored were in Bainpura range of Agra division. All the *pucca* structures were according to the specifications and construction quality was also good. The overall rating for all the sample sites were good. The local people/ local staff reported that soil erosion has reduced and water table has increased in all the sample sites surveyed.

#### **(iv) Over all Findings**

The evaluators had the opportunity to meet and interact with a good number of different groups and individual and officials. Overall findings of the Third Party Monitoring team can be summarized as under:-

- i. It was observed that funds received from Ad-hoc CAMPA have been utilized in various activities as per the annual plan of operation (APO) duly approved by Steering Committee Chaired by Chief Secretary, Govt. of Uttar Pradesh.
- ii. Under CAMPA scheme implementing agencies have made sincere efforts to carry the plantations raised under Compensatory Afforestation as per the conditions imposed by the Central Government/State Government or by Hon'ble court (if any). According to NABCONS report almost all plantations are according to the State Government norms in respect of survival and health of the plants. The species planted were found to be suitable to the plantation sites. The spacing of plantations is as per the plantation-model adopted.
  - (i) Some more attention is required to be given for records up keeping.
  - (ii) All the quantitative and qualitative aspects of the project along with the mechanism and functioning found satisfactory. In sum, the prime task of State CAMPA – "Regenerating natural forests and building" is in right direction. The overall implementation and performance of the CAMPA SCHEME in Uttar Pradesh is quite satisfactory.

#### **1.1.2 Forest Survey of India, Dehradun**

As per Government order Environment, Forest and Climate Change section-5, no. 272/14-5-2019-03/2019 dated 16.05.2019 and as per the decisions of the committee chaired by PCCF, UP dated 11.07.2019, FSI Dehradun was nominated as third party agency for monitoring of plants done in 2019-20 (which includes CAMPA CA & Non-CA Plantations) carried out by UP.

FSI carried out field work by 24 field crews between 18<sup>th</sup> Feb, 2020 to 23<sup>rd</sup> Feb, 2020. Total 4078 sample plots spread over all the district of the State for field survey. The Third Party Monitoring of 2019-20 plantations by FSI included 793.11 ha CA Plantations & 14281.41 ha Non CA Plantations done under CAMPA.

The main findings of the Third Party Monitoring are as follows:-

- 1- Overall survival percentage of the planted saplings at the State level has been observed as 90.44%.
- 2- The highest survival percentage of 98.38% has been observed in Bundelkhand zone followed by Western Plain zone (94.21%) and North Eastern Plain zone (92.42%).
- 3- The highest survival percentage has been observed in Chitrakoot circle (98.47%) followed by Jhansi (98.10%) and Basti circle (95.75%)

### 1.1.3 Central Agro Forestry Research Institute, Jhansi, Uttar Pradesh

The Central Agro Forestry Research Institute, Jhansi, Uttar Pradesh (a multi-disciplinary premier Research Institute of Indian Council of Agricultural Research (ICAR)) was interested the task and carrying out third party monitoring as well as socio-economic ecological study of impact of soil moisture conservation works executed, under NPV component of UP CAMPA in Bundelkhand region of Uttar Pradesh. The CAFRI, Jhansi conducted the study from April 2019 to Sept, 2021, the field enquiry / survey was conducted during July, 2021 to Sept, 2021. The team visited selected sites in Jhansi, Lalitpur, Orai, Chitrakoot, Banda, Hamirpur and Mahoba divisions of Bundelkhand forest zone.

The main finding of the study are as follows:-

- i. Almost all the water harvesting structure were found with stored water and they are serving as resource for drinking water for wildlife and local livestock.
- ii. Water level has increased upto 0.5 metre to 1.5 meter in open wells located nearby the interventions.
- iii. Availability of soil moisture conservation for longer time has helped in natural regeneration and increased vegetation cover in the treated areas.
- iv. Due to water harvesting structure soil loss, run off loss and nutrient loss has reduced drastically in the treated area.
- v. Man – animal conflict has decreased in forest fringe areas as wild animal are getting the drinking water in treated areas.
- vi. These activities has not only approved and stabilized the food production system in the forest but also has reduced the impact of climate variability and rain fall irregularities, thereby improving house hold resilience.

Overall Assessment-

Based on the information provided by the forest department and based on the observations, the interventions implemented under CAMPA activities can be rated as **very good**.

### 1.1.4 FUTURE STRATEGY FOR THIRD PARTY MONITORING AND EVALUATION OF WORKS DONE UNDER CAMPA

Pursuant to the above decision, for third party monitoring of CA plantations (2011-12 to 2018-19), plantations under NPV (2016-17 to 2018-19) and NPV works (2011-12 to 2018-19), proposal for FSI, Dehradun as third party agency has been sent before committee, chaired by PCCF, Working Plan and Monitoring, constituted for this purpose. As per the recommendations of the committee and approval of the same by PCCF & HOFF, UP, a proposal for third party monitoring of CAMPA works, as mentioned above has been sent to Director General, Forest Survey of India, Dehradun for submitting the concept note for third party monitoring.



Forest Survey of India, has communicated that protocol for monitoring of CAMPA activities is being developed with help of NIC (National Information Center). Once the protocol and application are in place, Forest Survey of India will be able to execute third party monitoring of CAMPA works in UP.

FSI has also communicated vide letter 27-347/218-FI-2745 dated 14.03.2022 (**Annexure 3, Page No. 94**) that the web application is being prepared by NIC which is going to be finalized in near future. Once this activity is completed the third party monitoring will be carried out for Uttar Pradesh on priority basis.

**(h) Any other important information for consideration relevant for preparing APO:-**

Government of Uttar Pradesh has issued notification for establishment of State Compensatory Afforestation Fund under "Major Head 8121-General and other Reserve Funds" under Public Account of Uttar Pradesh in terms of sub-section (1) of section 4 of the Compensatory Afforestation Fund Act, 2016. The State share deposited (reconciled upto 07.02.2019) in Public Account of India by the Ad-hoc CAMPA is as below:-

Account Head	Amount (Rupees)
Major Head 8336-Civil Deposits	
Minor head 102- National Compensatory Afforestation Deposits	
Sub Head- 28- Uttar Pradesh	
Detailed Head-	
01- Compensatory Afforestation	7,29,49,81,336
02- Catchment Area Treatment Plan	5,26,99,360
03- Integrated Wildlife Management Plan	0
04- Net Present Value of Forest Land	8,75,58,52,000
05- Interest	77,87,61,515
06- Others	1,31,39,73,669
<b>Total</b>	<b>18,19,62,67,880</b>

In respect of the transfer of above amount to State Govt. Uttar Pradesh, Govt. of India letter no. 11-100/2015-FC dated 29.08.2019.

Apart from above, the following amount has been deposited on PARIVESH portal from 08.02.2019 to 30.11.2021, reported by National CAMPA:-

S. No.	National CAMPA Letter	Period deposited on PARIVESH	Amount as per National CAMPA upto 30.11.2021
1	2	3	4
1	No. 4-36/2015-NA Dated 20.12.2019	08.02.2019 TO 31.10.2019	491724129.00
2	No. 4-36/2015-NA Dated 18.02.2020	01.11.2019 TO 31.01.2020	347971741.00
3	No. 12-3/2010-CAMPA Dated 18.09.2020	01.02.2020 TO 31.08.2020	524601990.00
4	No. 4-36/2015-NA Dated 23.02.2022	01.09.2020 TO 30.11.2020	552002937.00
5	No. 4-36/2015-NA Dated 16.06.2021	01.12.2020 TO 30.04.2021	1396953760.00
6	No. 4-36/2015-NA Dated 15.02.2022	01.05.2021 TO 30.11.2021	1259859805.80
		<b>Total Rs.</b>	<b>4,57,31,14,362.80</b>

1. PART-II: ACTIVITIES TO BE UNDERTAKEN FOR COMPENSATORY AFFORESTATION, ADDITIONAL COMPENSATORY AFFORESTATION, PENAL COMPENSATORY AFFORESTATION, CATCHMENT AREA TREATMENT PLAN AND FOR ANY OTHER SITE SPECIFIC SCHEME MAY BE USED AS PER SITE-SPECIFIC SCHEMES SUBMITTED BY THE STATE ALONG WITH THE APPROVED PROPOSALS FOR DIVERSION OF FOREST LAND UNDER THE FOREST (CONSERVATION) ACT, 1980 (69 OF 1980) REFERRED TO IN CLAUSE (A) OF SECTION 6 OF THE ACT:

(a) District/forest division wise details of new compensatory afforestation, catchment area treatment plan works, wildlife management activities to be done as per the conditions imposed under forest clearance granted by the Central Government under the Forest (Conservation) Act, 1980:-

The targets of new compensatory afforestation, catchment area treatment plan are proposed as follows:-

S. No.	Activity	Targets proposed	
		Physical	
		Hectare	No. of Plants (Other than Ha.)
1	2	3	4
1	Compensatory Afforestation during 2022 rains	1559.3516	72548
2	Advance Soil Work for planting 2023 rains	1355.4261	33267
3	Catchment area treatment plan	96.2500	-

The forest division wise details of above activities are annexed as Annexure-4, 5 & 6.

(b) Location, estimated cost and implementation schedule of each activity proposed to be executed from State Fund to be provided district / division wise:-

(Rs. in Lacs)

S. No.	Activity	Targets proposed			Implementation Schedule
		Physical		Financial	
		Hectare	No. of Plants (Other than Ha.)		
1	2	3	4	5	6
1	Compensatory Afforestation during 2022 rains	1559.3516	72548	1786.75	May 2022 to September 2022
2	Advance Soil Work for planting 2023 rains	1355.4261	33267	706.96	October 2022 to March 2023
3	Catchment area treatment plan	96.2500	-	102.75	Throughout the year

\* Other works will also be carried out in accordance with the approved Site Specific Plans of respective land transfer case.

The forest division wise/location wise details of above activities are annexed as Annexure-7, 8 & 9.

- (c) Details of maintenance works in physical and financial terms proposed to be undertaken in the current financial year in the case of compensatory afforestation work, catchment area treatment plan works, wildlife management activities and other such activities undertaken in previous years which need maintenance for its survival and sustainability:-

(Rs. in Lacs)

S. No.	Activity	Maintenance of CA			Implementation Schedule
		Physical		Financial	
		Hectare	No. of Plants (Other than Ha.)		
1	2	3	4	5	6
1	9 <sup>th</sup> year maintenance of 2013 plantation	1648.425	147669	1406.73	April 2022 to March 2023
2	8 <sup>th</sup> year maintenance of 2014 plantation	45.156	45306		
3	7 <sup>th</sup> year maintenance of 2015 plantation	2116.491	39952		
4	6 <sup>th</sup> year maintenance of 2016 plantation	4555.236	139902		
5	5 <sup>th</sup> year maintenance of 2017 plantation	1892.949	24707		
6	4 <sup>th</sup> year maintenance of 2018 plantation	1032.192	46125		
7	3 <sup>rd</sup> year maintenance of 2019 plantation	682.711	73158		
8	2 <sup>nd</sup> year maintenance of 2020 plantation	1070.080	66495		
9	1 <sup>st</sup> year maintenance of 2021 plantation	1011.076	80349		
<b>Total -</b>		<b>14054.316</b>	<b>663663</b>	<b>1406.73</b>	

**2. PART-III: ACTIVITIES TO BE UNDERTAKEN FROM NET PRESENT VALUE AND INTEREST COMPONENT REFERRED IN RULE 5 AND RULE 6:-**

- (a) District/ forest division wise details of activities to be done in the State on specified activities referred to in rule 5 and rule 6:-

The details of the activities to be undertaken from Net Present Value (NPV) and Interest Component are as follows: -

<b>SN</b>	<b>COMPONENT</b>	<b>Units</b>	<b>Physical</b>
<b>1</b>	<b>2</b>	<b>3</b>	<b>4</b>
<b>III</b>	<b>NET PRESENT VALUE (NPV)</b>		
<b>Activities as per Rule 5(2) of the CAF Rules 2018</b>			
<b>1</b>	<b>Artificial Regeneration (Plantation under NPV)</b>		
	a. Non-CA plantation year 2022	ha.	38212.00
	b. Advance soil work for Non-CA plantation year 2023	ha.	32751.00
	c. 2nd year maintenance of 2020 Non-CA plantation	ha.	11574.86
	d. 1 <sup>st</sup> year maintenance of 2021 Non-CA plantation	ha.	21664.95
<b>2</b>	<b>ANR related works</b>	<b>ha.</b>	<b>7020.00</b>
<b>3</b>	<b>Protection of Plantations and Forests</b>		
	(i) Survey demarcation and establishment of boundary pillars	Km.	3214.82
	(ii) Enforcement work	LS	LS
	(iii) Motorcycles for frontline staff	Nos.	LS
	(iv) Purchase of four wheel vehicles for frontline staff	Nos.	LS
<b>4</b>	<b>Soil and moisture conservation works</b>	<b>LS</b>	<b>LS</b>
<b>5</b>	<b>Treatment of degraded forest watersheds as per DPR prepared by using LIDAR technology</b>	<b>ha.</b>	<b>LS</b>
<b>6</b>	<b>Improvement of Wildlife Habitat/Bio-diversity Conservation</b>		
	(i) Development of Dudhwa, Amangarh and Pilibhit Tiger Reserve	LS	LS
	(ii) Development/Maintenance of Wildlife Sanctuaries and Conservation Reserve	LS	LS
	(iii) Development of bird sanctuaries	LS	LS
	(vi) Establishment and operation of rescue center.	LS	LS
	(v) Conservation of vulture.	LS	LS
<b>Activities as per Rule 5(3) of the CAF Rules 2018</b>			
<b>7</b>	<b>Establishment, upgradation and Maintenance of Modern Nurseries and other planting stock production facilities for production of quality planting material</b>		
	(i) Installation of Solar Water Pumps and essential amenities for nursery employees in important nurseries of various division for upgradation of these nurseries	LS	LS
	(ii) Establishment of Nurseries for CAMPA Plantations	Nos.	17
	(iii) Strengthening of Research Centres for production of quality planting material		
	(a) Silviculturist Kanpur	LS	LS
	(b) Silviculturist Bareilly	LS	LS
	(c) Silviculturist Varanasi	LS	LS
<b>8</b>	<b>Capacity building of frontline staff for the protection of forests and plantation</b>	<b>LS</b>	<b>LS</b>
<b>9</b>	<b>Purchase and Maintenance of Equipments/Devices for Communication and Information Technology for the purposes of protection of forest and wildlife</b>	<b>LS</b>	<b>LS</b>

SN	COMPONENT	Units	Physical
1	2	3	4
10	<b>Maintenance of forest roads and forest fire prevention and control operations</b>		
	(i) Strengthening of forest roads	Km.	1544.65
	(ii) Purchase of state of art fire protection/management equipment	LS	LS
11	<b>Construction of Residential and Official Buildings</b>		
	Construction of Type-1, Type-2 & Type-3 quarters for frontline staff.	Nos.	374
12	<b>Making and strengthening of working plans</b>	LS	LS
13	<b>survey and mapping of forest areas for forest fire control, compensatory afforestation works, soil and moisture conservation, catchment area treatment and wildlife management for preparing annual plans to be executed from the State Fund</b>	LS	LS
14	<b>Monitoring and Evaluation</b>	LS	LS
15	<b>Publicity-cum-awareness program on the various scheme being implemented from State Fund</b>	LS	LS
<b>Activities as per Rule 6 of the CAF Rules 2018</b>			
IV	<b>OUTLAY FOR THE USE OF ACCRUED INTEREST</b>		
1	Salary wages	LS	LS
2	DA allowances	LS	LS
3	Travel allowances	LS	LS
4	Expenditures on travel for trainings and other relevant expenses	LS	LS
5	Holiday travel expenses	LS	LS
6	Works related to computer hardware/software	LS	LS
7	Maintenance of computer and purchasing related stationary	LS	LS
8	Expenses on medical treatment	LS	LS
9	House Rent allowances	LS	LS
10	Payment for Outsourcing Services	LS	LS
11	Office expenses	LS	LS
12	Electricity charges	LS	LS
13	Purchase of stationary articles	LS	LS
14	Telephone/Internet facility	LS	LS
15	Maintenance	LS	LS
16	Other expenses related to office management	LS	LS
17	Purchase of office Furniture & equipment	LS	LS
18	Payment for professional and specific services	LS	LS
19	Publications	LS	LS
20	Advertisement, sale and decoration expenses	LS	LS
21	Maintenance of vehicles and purchase of petrol etc.	LS	LS
22	Hospitality expenses	LS	LS

The division wise description of above proposed activities are annexed as **Annexure 10 to 32**.

- (b) Location, estimated cost and implementation schedule of each activity proposed to be executed from State Fund to be provided district / division wise:-

Under the provision of rule 5 of CAF rules 2018, the following activities are proposed for the Annual Plan of Operation of year 2021-22:-

SN	COMPONENT	Units	Physical	Financial (Rs. in Laes)	CAF Rules	Implementation Schedule
1	2	3	4	5	6	7
III	NET PRESENT VALUE (NPV)					
<b>Activities as per Rule 5(2) of the CAF Rules 2018</b>						
1	<b>Artificial Regeneration (Plantation under NPV)</b>					
	a. Non-CA plantation year 2022	ha.	38212.00	10553.68	5(2)(b)	May 2021 to Sept. 2021
	b. Advance soil work for Non-CA plantation year 2023	ha.	32751.00	13491.30		Oct. 2021 to March, 2022
	c. 2nd year maintenance of 2020 Non-CA plantation	ha.	11574.86	5733.20		Throughout the year
	d. 1 <sup>st</sup> year maintenance of 2021 Non-CA plantation	ha.	21664.95			
	<b>Total-</b>			<b>29778.18</b>		
2	<b>ANR related works</b>	ha.	<b>7020.00</b>	<b>2239.49</b>	5(2)(a)	
3	<b>Protection of Plantations and Forests</b>					
	(i) Survey demarcation and establishment of boundary pillars	Km.	3214.82	494.01	5(2)(d)	Oct. 2021 to March, 2022
	(ii) Enforcement work	LS	LS	300.00		Throughout the year
	(iii) Motorcycles for frontline staff	Nos.	LS	400.00		May 2021 to June 2021
	(iv) Purchase of four wheel vehicles for frontline staff	Nos.	LS	200.00		May 2021 to Aug 2021
	<b>Total-</b>			<b>1394.01</b>		
4	<b>Soil and moisture conservation works</b>	LS	LS	<b>3705.75</b>	5(2)(g)	
5	<b>Treatment of degraded forest watersheds as per DPR prepared by using LIDAR technology</b>	ha.	LS	<b>1369.00</b>	5(2)(g)	Oct. 2021 to March, 2022
6	<b>Improvement of Wildlife Habitat/Bio-diversity Conservation</b>					
	(i) Development of Dudhwa, Amangarh and Pilibhit Tiger Reserve	LS	LS	3147.07	5(2)(i)	Throughout the year
	(ii) Development/Maintenance of Wildlife Sanctuaries and Conservation Reserve	LS	LS	1789.85	5(2)(i)	Throughout the year
	(iii) Development of bird sanctuaries	LS	LS	660.05	5(2)(i)	Throughout the year
	(vi) Establishment and operation of rescue center.	LS	LS	1954.57	5(2)(k)	
	(v) Conservation of vulture.	LS	LS	105.74	5(2)(m)	Throughout the year
	<b>Total-</b>			<b>7657.28</b>		
			<b>Total 5(2)</b>	<b>46143.71</b>		

SN	COMPONENT	Units	Physical	Financial (Rs. in Lacs)	CAF Rules	Implementation Schedule
1	2	3	4	5	6	7
<b>Activities as per Rule 5(3) of the CAF Rules 2018</b>						
7	<b>Establishment, upgradation and Maintenance of Modern Nurseries and other planting stock production facilities for production of quality planting material</b>				5(3)(a)	
	(i) Installation of Solar Water Pumps and essential amenities for nursery employees in important nurseries of various division for upgradation of these nurseries	LS	LS	700.00		Oct, 2021 to March, 2022
	(ii) Establishment of Nurseries for CAMPA Plantations	Nos.	17	73.78		Throughout the year
	(iii) Strengthening of Research Centres for production of quality planting material					
	(a) Silviculturist Kanpur	LS	LS	251.53		Throughout the year
	(b) Silviculturist Bareilly	LS	LS	111.08		Throughout the year
	(c) Silviculturist Varanasi	LS	LS	126.71		Throughout the year
	<b>Total-</b>			<b>1263.10</b>		
8	<b>Capacity building of frontline staff for the protection of forests and plantation</b>	LS	LS	<b>225.00</b>	5(3)(b)	Throughout the year
9	<b>Purchase and Maintenance of Equipments/Devices for Communication and Information Technology for the purposes of protection of forest and wildlife</b>	LS	LS	<b>1124.50</b>	5(3)(c)	Throughout the year
10	<b>Maintenance of forest roads and forest fire prevention and control operations</b>				5(3)(d)	
	(i) Strengthening of forest roads	Km.	1544.65	442.99		Oct, 2021 to March, 2022
	(ii) Purchase of state of art fire protection/management equipments	LS	LS	100.00		Apr, 2021 to May, 2021
	<b>Total-</b>			<b>542.99</b>		
11	<b>Construction of Residential and Official Buildings</b>				5(3)(e)	
	Construction of Type-1, Type-2 & Type-3 quarters for frontline staff.	Nos.	374	4049.98		Oct, 2021 to March, 2022
12	<b>Making and strengthening of working plans</b>	LS	LS	<b>411.61</b>		Throughout the year
13	<b>survey and mapping of forest areas for forest fire control, compensatory afforestation works, soil and moisture conservation, catchment area treatment and wildlife management for preparing annual plans to be executed from the State Fund</b>	LS	LS	<b>1184.00</b>	5(3)(g)	
14	<b>Monitoring and Evaluation</b>	LS	LS	<b>200.00</b>	5(3)(h)	Apr, 2021 to May, 2021 & Nov, 2021 to March, 2022
15	<b>Publicity-cum-awareness program on the various scheme being implemented from State Fund</b>	LS	LS	<b>149.42</b>	5(3)(i)	Throughout the year
	<b>Total 5(3)</b>			<b>9150.60</b>		
	<b>Total of NPV</b>			<b>55294.31</b>		

The division/location wise description of above proposed activities are annexed as Annexure 33 to 55.

- (c) Details of maintenance works in physical and financial terms, proposed to be undertaken in the current financial year in the case of activities undertaken in the State on specified activities referred to in rule 5 and rule 6 undertaken in previous years which needs maintenance for its survival and sustainability:-

The concept of plantations under NPV (Non-CA) has initiated since the year 2016. The concept of monitoring of plantations under NPV (Non-CA) has adopted in the similar way as in compensatory afforestation. The details of maintenance work of Non-CA plantations are as follows:-

(Rs. in Lacs)

S. No.	Activity	Maintenance of Non-CA		Implementation Schedule
		Physical (Hectare)	Financial	
1	2	3	4	5
1	2 <sup>nd</sup> year maintenance of 2020 plantation	11574.86	5733.20	Throughout the year
2	1 <sup>st</sup> year maintenance of 2021 plantation	21664.95		
<b>Total -</b>		<b>33239.81</b>	<b>5733.20</b>	



**3. PART-IV: MEASURABLE OUTPUT OF ALL PHYSICAL ACTIVITIES AND TARGETS OF EACH PERMISSIBLE ACTIVITY ALONG WITH THE PERIOD REQUIRED FOR ACHIEVING THE MEASURABLE OUTPUT:**

- (a) Physical and financial targets of each activity to be undertaken in measurable quantity along with the estimated cost of such activities in tabular form including details provided in part II and part III.

SN	COMPONENT	Units	Physical	Financial (Rs. in Laacs)	CAF Rules
1	2	3	4	5	6
<b>Site Specific Activities</b>					
<b>I</b>	<b>Compensatory Afforestation (CA)</b>				
	Compensatory Afforestation during 2022 rains				
<b>A.</b>	i. Normal/barbed wire fencing plantation	ha.	1559.3516	1786.75	Mandatory Activities
	ii. Plantation in Tree Guard (BG/IG/RCCG)	No.	45630		
	iii. No. of plants (other than ha.)	No.	26918		
	Advance Soil Work for planting 2023 rains				
<b>B.</b>	i. Normal/barbed wire fencing plantation	ha.	1355.4261	706.96	
	ii. No. of plants (other than ha.)	No.	33267		
	9 <sup>th</sup> year maintenance of 2013 plantation				
<b>C.</b>	i. Normal/barbed wire fencing plantation	ha.	1648.425	1406.73	
	ii. No. of plants (other than ha.)	No.	147669		
	8 <sup>th</sup> year maintenance of 2014 plantation				
<b>D.</b>	i. Normal/barbed wire fencing plantation	ha.	45.1555		
	ii. No. of plants (other than ha.)	No.	45306		
	7 <sup>th</sup> year maintenance of 2015 plantation				
<b>E.</b>	i. Normal/barbed wire fencing plantation	ha.	2116.4905		
	ii. No. of plants (other than ha.)	No.	39952		
	6 <sup>th</sup> year maintenance of 2016 plantation				
<b>F.</b>	i. Normal/barbed wire fencing plantation	ha.	4555.2354		
	ii. No. of plants (other than ha.)	No.	139902		
	5 <sup>th</sup> year maintenance of 2017 plantation				
<b>G.</b>	i. Normal/barbed wire fencing plantation	ha.	1892.9489		
	ii. No. of plants (other than ha.)	No.	24707		
	4 <sup>th</sup> year maintenance of 2018 plantation				
<b>H.</b>	i. Normal/barbed wire fencing plantation	ha.	1032.1921		
	ii. No. of plants (other than ha.)	No.	46125		
	3 <sup>th</sup> year maintenance of 2019 plantation				
<b>I.</b>	i. Normal/barbed wire fencing plantation	ha.	682.7111		
	ii. No. of plants (other than ha.)	No.	73158		
	2nd year maintenance of 2020 plantation				
<b>J.</b>	i. Normal/barbed wire fencing plantation	ha.	1070.0816		
	ii. No. of plants (other than ha.)	No.	66495		
	1 <sup>st</sup> year maintenance of 2021 plantation				
<b>K.</b>	i. Normal/barbed wire fencing plantation	ha.	1011.0761		
	ii. No. of plants (other than ha.)	No.	80349		
	<b>Total CA -</b>			<b>3900.44</b>	

SN	COMPONENT	Units	Physical	Financial (Rs. in Laacs)	CAF Rules
1	2	3	4	5	6
II	Catchment Area Treatment Plan	LS	LS	102.75	
	<b>Sub Total of Site Specific Activities</b>			<b>4003.19</b>	
III	<b>NET PRESENT VALUE (NPV)</b>				
<b>Activities as per Rule 5(2) of the CAF Rules 2018</b>					
1	<b>Artificial Regeneration (Plantation under NPV)</b>				
	a. Non-CA plantation year 2022	ha.	38212.00	10553.68	5(2)(b)
	b. Advance soil work for Non-CA plantation year 2023	ha.	32751.00	13491.30	
	c. 2nd year maintenance of 2020 Non-CA plantation	ha.	11574.86	5733.20	
	d. 1 <sup>st</sup> year maintenance of 2021 Non-CA plantation	ha.	21664.95		
	<b>Total-</b>			<b>29778.18</b>	
2	<b>ANR related works</b>	ha.	<b>7020.00</b>	<b>2239.49</b>	5(2)(a)
3	<b>Protection of Plantations and Forests</b>				
	(i) Survey demarcation and establishment of boundary pillars	Km.	3214.82	494.01	5(2)(d)
	(ii) Enforcement work	LS	LS	300.00	
	(iii) Motorcycles for frontline staff	Nos.	LS	400.00	
	(iv) Purchase of four wheel vehicles for frontline staff	Nos.	LS	200.00	
	<b>Total-</b>			<b>1394.01</b>	
4	<b>Soil and moisture conservation works</b>	LS	LS	<b>3705.75</b>	5(2)(g)
5	<b>Treatment of degraded forest watersheds as per DPR prepared by using LIDAR technology</b>	ha.	LS	<b>1369.00</b>	5(2)(g)
6	<b>Improvement of Wildlife Habitat/Bio-diversity Conservation</b>				
	(i) Development of Dudhwa, Amangarh and Pilibhit Tiger Reserve	LS	LS	3147.07	5(2)(i)
	(ii) Development/Maintenance of Wildlife Sanctuaries and Conservation Reserve	LS	LS	1789.85	5(2)(i)
	(iii) Development of bird sanctuaries	LS	LS	660.05	5(2)(i)
	(vi) Establishment and operation of rescue center.	LS	LS	1954.57	5(2)(k)
	(v) Conservation of vulture.	LS	LS	105.74	5(2)(m)
	<b>Total-</b>			<b>7657.28</b>	
			<b>Total 5(2)</b>	<b>46143.71</b>	
<b>Activities as per Rule 5(3) of the CAF Rules 2018</b>					
7	<b>Establishment, upgradation and Maintenance of Modern Nurseries and other planting stock production facilities for production of quality planting material</b>				
	(i) Installation of Solar Water Pumps and essential amenities for nursery employees in important nurseries of various division for upgradation of these nurseries	LS	LS	700.00	5(3)(a)
	(ii) Establishment of Nurseries for CAMPA Plantations	Nos.	17	73.78	
	(iii) Strengthening of Research Centres for production of quality planting material				
	(a) Silviculturist Kanpur	LS	LS	251.53	
	(b) Silviculturist Bareilly	LS	LS	111.08	
	(c) Silviculturist Varanasi	LS	LS	126.71	
	<b>Total-</b>			<b>1263.10</b>	
8	<b>Capacity building of frontline staff for the protection of forests and plantation</b>	LS	LS	<b>225.00</b>	5(3)(b)

SN	COMPONENT	Units	Physical	Financial (Rs. in Lacs)	CAF Rules
1	2	3	4	5	6
9	Purchase and Maintenance of Equipments/Devices for Communication and Information Technology for the purposes of protection of forest and wildlife	LS	LS	1124.50	5(3)(c)
10	Maintenance of forest roads and forest fire prevention and control operations				5(3)(d)
	(i) Strengthening of forest roads	Km.	1544.65	442.99	
	(ii) Purchase of state of art fire protection/management equipments	LS	LS	100.00	
	<b>Total-</b>			<b>542.99</b>	
11	Construction of Residential and Official Buildings				5(3)(c)
	Construction of Type-1, Type-2 & Type-3 quarters for frontline staff.	Nos.	374	4049.98	
12	Making and strengthening of working plans	LS	LS	411.61	5(3)(g)
13	survey and mapping of forest areas for forest fire control, compensatory afforestation works, soil and moisture conservation, catchment area treatment and wildlife management for preparing annual plans to be executed from the State Fund	LS	LS	1184.00	
14	Monitoring and Evaluation	LS	LS	200.00	
15	Publicity-cum-awareness program on the various scheme being implemented from State Fund	LS	LS	149.42	5(3)(i)
	<b>Total 5(3)</b>			<b>9150.60</b>	
	<b>Total of NPV</b>			<b>55294.31</b>	
	<b>Total (CA +CAT+ NPV) Component</b>			<b>59297.50</b>	

Proposed outlay for activities under CAF Rules 5(2) = 46143.71 lacs (83% of NPV)

Proposed outlay for activities under CAF Rules 5(3) = 9150.60 lacs (17% of NPV)

SN	COMPONENT	Units	Physical	Financial (Rs. in Lacs)	CAF Rules
1	2	3	4	5	6
<b>Activities as per Rule 6 of the CAF Rules 2018</b>					
<b>IV</b>	<b>OUTLAY FOR THE USE OF ACCRUED INTEREST</b>				
1	Salary wages	LS	LS	300.00	6(a)(iv)
2	DA allowances	LS	LS	100.00	6(a)(iv)
3	Travel allowances	LS	LS	5.00	6(a)(iv)
4	Expenditures on travel for trainings and other relevant expenses	LS	LS	10.00	6(a)(iv)
5	Holiday travel expenses	LS	LS	3.00	6(a)(iv)
6	Works related to computer hardware/software	LS	LS	8.00	6(a)(iv)
7	Maintenance of computer and purchasing related stationary	LS	LS	8.00	6(a)(iv)
8	Expenses on medical treatment	LS	LS	6.00	6(a)(iv)
9	House Rent allowances	LS	LS	20.00	6(a)(iv)
10	Payment for Outsourcing Services	LS	LS	500.00	6(a)(iv)
11	Office expenses	LS	LS	12.50	6(b)(i)
12	Electricity charges	LS	LS	15.00	6(b)(i)
13	Purchase of stationary articles	LS	LS	4.00	6(b)(i)
14	Telephone/Internet facility	LS	LS	1.00	6(b)(i)
15	Maintenance	LS	LS	20.00	6(b)(i)
16	Other expenses related to office management	LS	LS	60.00	6(b)(i)
17	Purchase of office Furniture & equipment	LS	LS	50.00	6(b)(ii)
18	Payment for professional and specific services	LS	LS	50.00	6(b)(v)
19	Publications	LS	LS	2.00	6(b)(v)
20	Advertisement, sale and decoration expenses	LS	LS	2.00	6(b)(v)
21	Maintenance of vehicles and purchase of petrol etc.	LS	LS	20.00	6(b)(vi)
22	Hospitality expenses	LS	LS	6.00	6(b)(vi)
<b>Total of Interest Component (6a+6b)</b>				<b>1202.50</b>	
<b>Grand Total of APO 2022-23</b>				<b>60500.00</b>	

Proposed outlay for activities under CAF Rules 6(a) = 960.00 lacs (80 % of accrued interest outlay)

Proposed outlay for activities under CAF Rules 6(b) = 242.50 lacs (20 % of accrued interest outlay)

- (b) Measurable output of all physical activities to be undertaken along with the period required for achieving the measurable output.

S N	COMPONENT	Units	Physical	Measurable Output	Period required for achieving the measurable output
1	2	3	4	5	6
<b>Site Specific Activities</b>					
<b>I</b>	<b>Compensatory Afforestation (CA)</b>				
	Compensatory Afforestation during 2022 rains				
<b>A.</b>	i. Normal/barbed wire fencing plantation	ha.	1559.3516	Establishment of Green Cover	8 Years
	ii. Plantation in Tree Guard(BG/IG/RCCG)	No.	45630		
	iii. No. of plants (other than ha.)	No.	26918		
	Advance Soil Work for planting 2023 rains				
<b>B.</b>	i. Normal/barbed wire fencing plantation	ha.	1355.4261	Establishment of Green Cover	9 Years
	ii. No. of plants (other than ha.)	No.	33267		
	9 <sup>th</sup> year maintenance of 2013 plantation				
<b>C.</b>	i. Normal/barbed wire fencing plantation	ha.	1648.425	Establishment of Green Cover	0 Year
	ii. No. of plants (other than ha.)	No.	147669		
	8 <sup>th</sup> year maintenance of 2014 plantation				
<b>D.</b>	i. Normal/barbed wire fencing plantation	ha.	45.1555	Establishment of Green Cover	1 Year
	ii. No. of plants (other than ha.)	No.	45306		
	7 <sup>th</sup> year maintenance of 2015 plantation				
<b>E.</b>	i. Normal/barbed wire fencing plantation	ha.	2116.4905	Establishment of Green Cover	2 Years
	ii. No. of plants (other than ha.)	No.	39952		
	6 <sup>th</sup> year maintenance of 2016 plantation				
<b>F.</b>	i. Normal/barbed wire fencing plantation	ha.	4555.2354	Establishment of Green Cover	3 Years
	ii. No. of plants (other than ha.)	No.	139902		
	5 <sup>th</sup> year maintenance of 2017 plantation				
<b>G.</b>	i. Normal/barbed wire fencing plantation	ha.	1892.9489	Establishment of Green Cover	4 Years
	ii. No. of plants (other than ha.)	No.	24707		
	4 <sup>th</sup> year maintenance of 2018 plantation				
<b>H.</b>	i. Normal/barbed wire fencing plantation	ha.	1032.1921	Establishment of Green Cover	5 Years
	ii. No. of plants (other than ha.)	No.	46125		
	3 <sup>th</sup> year maintenance of 2019 plantation				
<b>I.</b>	i. Normal/barbed wire fencing plantation	ha.	682.7111	Establishment of Green Cover	6 Years
	ii. No. of plants (other than ha.)	No.	73158		
	2nd year maintenance of 2020 plantation				
<b>J.</b>	i. Normal/barbed wire fencing plantation	ha.	1070.0816	Establishment of Green Cover	7 Years
	ii. No. of plants (other than ha.)	No.	66495		
	1 <sup>st</sup> year maintenance of 2021 plantation				
<b>K.</b>	i. Normal/barbed wire fencing plantation	ha.	1011.0761	Establishment of Green Cover	8 Years
	ii. No. of plants (other than ha.)	No.	80349		

S N	COMPONENT	Units	Physical	Measurable Output	Period required for achieving the measurable output
1	2	3	4	5	6
II	Catchment Area Treatment Plan	LS	LS	1. Establishment of Green cover. 2. Nursery development. 3. Availability of water for wild animals	9 Years 1 Year 4 Months
III	NET PRESENT VALUE (NPV)				
<b>Activities as per Rule 5(2) of the CAF Rules 2018</b>					
1	<b>Artificial Regeneration (Plantation under NPV)</b>				
	a. Non-CA plantation year 2022	ha.	38212.00	Establishment of Green Cover	2 Years
	b. Advance soil work for Non-CA plantation year 2023	ha.	32751.00	Establishment of Green Cover	3 Years
	c. 2nd year maintenance of 2020 Non-CA plantation	ha.	11574.86	Establishment of Green Cover	2 Years
	d. 1 <sup>st</sup> year maintenance of 2021 Non-CA plantation	ha.	21664.95		
2	ANR related works	ha.	7020.00	Establishment of Green Cover	3 Years
3	<b>Protection of Plantations and Forests</b>				
	(i) Survey demarcation and establishment of boundary pillars	Km.	3214.82	Vulnerability of encroachment in forest blocks by bordering villages will be negligible	3 months
	(ii) Enforcement work	LS	LS	Substantial control on forest and wildlife offences	1 months
	(iii) Motorcycles for frontline staff	Nos.	LS	1. Substantial control on forest and wildlife offences 2. Effective maintenance of plantations and nurseries	1 months
	(iv) Purchase of four wheel vehicles for frontline staff	Nos.	LS	Enhanced protection and development works in the forest division	3 months
4	<b>Soil and moisture conservation works</b>	LS	LS	By treating physical area in forest blocks and rivers/raus, soil erosion will be arrested resulting in soil, moisture conservation and enhancement of green cover in an around these areas	3 Years
5	<b>Treatment of degraded forest watersheds as per DPR prepared by using LIDAR technology</b>	ha.	LS	Based on the project formulated using LIDAR technology the degraded forest watershed the suggested treatment will be carried out in forest blocks and rivers/raus and hence soil erosion will be arrested resulting in soil, moisture conservation and enhancement of green cover in an around these areas	3 Years

S N	COMPONENT	Units	Physical	Measurable Output	Period required for achieving the measurable output
1	2	3	4	5	6
<b>6</b>	<b>Improvement of Wildlife Habitat/Bio-diversity Conservation</b>				
	(i) Development of Dudhwa, Amangarh and Pilibhit Tiger Reserve	LS	LS	1. Substantial reduction in wild animals straying incidences 2. Negligible incidences of injuries or deaths caused to public or wild animals 3. Substantial enhancement in the sighting of wild animals in the protected area and its buffer areas 4. Substantial improvement in prey-predator ratio in forest/wildlife areas 5. Negligible forest and wildlife offences in and around forest areas 6. Enhanced participation of people for the cause of forest, wildlife protection & awareness campaign in plantation activities 7. Substantial enhancement in the sighting of birds and other aquatic fauna in the wetlands 8. No incidence of infectious diseases to wild animals due to cattle 9. Proper care of wild animal, rescued from conflict situations, in rescue centre. 10. Acclimatization of rescued wild animal in re-wilding centre, before releasing in wild.	6 Months to 1 Year
	(ii) Development/Maintenance of Wildlife Sanctuaries and Conservation Reserve	LS	LS		
	(iii) Development of bird sanctuaries	LS	LS		
	(vi) Establishment and operation of rescue center.	LS	LS		
	(v) Conservation of vulture.	LS	LS		
<b>Activities as per Rule 5(3) of the CAF Rules 2018</b>					
<b>7</b>	<b>Establishment, upgradation and Maintenance of Modern Nurseries and other planting stock production facilities for production of quality planting material</b>				
	(i) Installation of Solar Water Pumps and essential amenities for nursery employees in important nurseries of various division for upgradation of these nurseries	LS	LS	Effective management in respect of forest and wildlife protection, plantations and nurseries	1 months
	(ii) Establishment of Nurseries for CAMPA Plantations	Nos.	17		
	(iii) Strengthening of Research Centres for production of quality planting material				
	(a) Silviculturist Kanpur	LS	LS	Quality seed production, which will help in raising quality saplings for plantations	2 Years
	(b) Silviculturist Bareilly	LS	LS		
	(c) Silviculturist Varanasi	LS	LS		
<b>8</b>	<b>Capacity building of frontline staff for the protection of forests and plantation</b>	<b>LS</b>	<b>LS</b>	Enhanced protection and development works in the forest division	3 months

SN	COMPONENT	Units	Physical	Measurable Output	Period required for achieving the measurable output
1	2	3	4	5	6
9	Purchase and Maintenance of Equipment/Devices for Communication and Information Technology for the purposes of protection of forest and wildlife	LS	LS	Excellent documentation & functioning of activities related to plantations, nurseries, forest protection, wood based industries, court cases and disciplinary proceedings	1 Year
10	Maintenance of forest roads and forest fire prevention and control operations				
	(i) Strengthening of forest roads	Km.	1544.65	Substantial improvement in forest protection measures due to improved patrolling in the forest blocks and nearby villagers	3 Months
	(ii) Purchase of state of art fire protection/management equipment	LS	LS	Control on forest fires resulting in protection of plantations, natural regenerations & wildlife in and around these areas	1 Year
	<b>Total-</b>				
11	<b>Construction of Residential and Official Buildings</b>				
	Construction of Type-1, Type-2 & Type-3 quarters for frontline staff.	Nos.	374	Substantial improvement in living conditions of frontline staff/officers resulting into increased efficiency.	6 months
12	Making and strengthening of working plans	LS	LS	Preparation of working plan for effective implementation of various activities.	
13	survey and mapping of forest areas for forest fire control, compensatory afforestation works, soil and moisture conservation, catchment area treatment and wildlife management for preparing annual plans to be executed from the State Fund	LS	LS	Survey and mapping of forest area	1 year
14	Monitoring and Evaluation	LS	LS	Third party monitoring & evaluation of CA plantations and NPV works based on stratified random sampling which will result into extreme concern and maintenance for plantations and NPV related works	6 Months
15	Publicity-cum-awareness program on the various scheme being implemented from State Fund	LS	LS	People's movement in respect of participation in activities related to plantations, nurseries & forest and wildlife protection.	6 months



- (c) Details of the concurrent monitoring and evaluation report including third party monitoring undertaken in past with photographs.
- (1) The summary of surveying and monitoring of CAMPA Plantations, conducted in years 2011-12 to 2019-20 by monitoring wing of the State is as under:-

S. No.	Plantation Year	Survey Year	Survey Area (ha.)	No. of plants planted	No. of plants surviving	Survival Percentage
1	2011-12	2014-15	580.93	676106	494907	73.20
2	2012-13	2015-16	362.50	406152	287804	70.86
3	2013-14	2016-17	442.52	410212	303721	74.04
4	2014-15	2017-18	34.56	26895	18639	69.30
5	2015-16	2018-19	943.66	1050318	830104	79.03
6	2016-17	2019-20	2049.93	2352259	1804685	76.72
7	2017-18	2020-21	1997.99	37608	26829	71.34
8	2018-19	2020-21	1882.99	2412727	1941660	80.48
9	2019-20	2020-21	2870.65	650225	567672	87.30

(2) **Third Party Monitoring Evaluation report**

The third party monitoring work was allotted to NABARD consultancy services (NABCONS). 10% of all the plantation work done under compensatory afforestation were taken up for evaluation. The sampling scheme followed was stratified random sampling with the Division of plantation and year of plantation as the strata. The boundary pillar and demarcation activities were also randomly sampled at 10% intensity. All other infrastructure activity were taken up exhaustively (100%) in all ranges visited.

(a) **Compensatory afforestation:-**

The monitoring team selected 178 plantation sites covering 57 divisions and following 18 circles in respect of 2011-12 to 2013-14 C.A. plantations:-

i. **Details of Circle wise sites selected:-**

Sr. No.	Name of the forest circle	No. of sites selected for monitoring
1	2	3
1	Agra	14
2	Aligarh	10
3	Allahabad	7
4	Azamgarh	4
5	Bareilly	6
6	Basti	12
7	DevipatanGonda	8
8	Faizabad	4
9	Gorakhpur	9
10	Jhansi	11
11	Kanpur	10
12	Meerut	14
13	Moradabad	7
14	Saharanpur	21
15	Varanasi	3
16	Lucknow	16
17	Mirzapur	14
18	Chitrakoot	8
<b>Total-</b>		<b>178</b>

In the present sample study the average survival percentage for the year wise plantations (at the time of survey-year 2016) are as follows-

Plantation Year	2011	2012	2013	2014
Survival Percentage	73.01%	71.31%	73.64%	77.33%

#### (b) NPV and Other Infrastructure works

- (vii) **Solar Units:** All the solar units<sup>7</sup> installed in the locations were provided from NEDA. The overall rating for all the sample sites were good. The local people/ local staff reported that in some locations, these solar units have been a great help to power cuts. As some places solar units require maintenance work.
- (viii) **Staff Quarters:** Quality of construction of the quarters is good and very good. Most of them are in good condition and staff are residing under these quarters. The overall rating for all the sample sites were good.
- (ix) **Base Camps:** Base Camps constructed in 13 locations were as per specifications provided. All base camps were constructed using brick and mortar. No damage were observed during visit. All the camps were occupied by the forest officials. The overall rating for all the sample sites were good. The local staff reported that they are now more comfortable and safe in *pakka* house.
- (x) **Watch Towers:** All 16 watch towers constructed were as per specifications and quality of construction was good. The overall rating for all the sample sites were good. The local people/ local staff reported that all the watch towers are being used very well.
- (xi) **Water Holes:** Water holes were constructed in accordance with the specifications. No serious damage were observed. The overall rating for all the sample sites were good. The local people/ local staff reported that during summer season visibility of the wild life can be seen at these water holes.
- (xii) **Soil & Water Conservation Structures:** All the soil & water conservation structures monitored were in Bainpura range of Agra division. All the *pucca* structures were according to the specifications and construction quality was also good. The overall rating for all the sample sites were good. The local people/ local staff reported that soil erosion has reduced and water table has increased in all the sample sites surveyed.

#### (c) Over all Findings

The evaluators had the opportunity to meet and interact with a good number of different groups and individual and officials. Overall findings of the Third Party Monitoring team can be summarized as under:-

- (i) It was observed that funds received from Ad-hoc CAMPA have been utilized in various activities as per the annual plan of operation (APO) dully approved by Steering Committee Chaired by Chief Secretary, Govt. of Uttar Pradesh.
- (ii) Under CAMPA scheme implementing agencies have made sincere efforts to carry the plantations raised under Compensatory Afforestation as per the conditions imposed by the Central Government/State Government or by Hon'ble court (if any). According

to NABCONS report almost all plantations are according to the State Government norms in respect of survival and health of the plants. The species planted were found to be suitable to the plantation sites. The spacing of plantations is as per the plantation-model adopted.

- (iii) Some more attention is required to be given for records up keeping.
  - (iv) All the quantitative and qualitative aspects of the project along with the mechanism and functioning found satisfactory. In sum, the prime task of State CAMPA – "Regenerating natural forests and building" is in right direction. The overall implementation and performance of the CAMPA SCHEME in Uttar Pradesh is quite satisfactory.
- (d) The above report of Third Party Monitoring agency, NABCONS was sent to field officers for their response. As per the response of field officers the survival percentage chart in respect of above CA Plantations is as under:-

Plantation Year	2011	2012	2013	2014
Survival Percentage	81.33	76.99	83.34	84.45

In respect of solar units which require maintenance, action is being taken care of.

The photographs of C.A. Plantations and NPV, works monitored by third party (NABCONS) are being annexed as **Annexure -47**.

The main findings of the Third Party Monitoring of 2019-20 plantations by FSI, Dehradun are as follows:-

- 4- Overall survival percentage of the planted saplings at the State level has been observed as **90.44%**.
  - 5- The highest survival percentage of **98.38%** has been observed in Bundelkhand zone followed by Western Plain zone (**94.21%**) and North Eastern Plain zone (**92.42%**).
- The highest survival percentage has been observed in Chitrakoot circle (**98.47%**) followed by Jhansi (**98.10%**) and Basti circle (**95.75%**)

The main findings of the Third Party Monitoring as well as socio economic ecological study of impact of soil and moisture conservation works, executed by Central Agro Forestry Research Institute, Jhansi, UP, are as follows:-

- i. Almost all the water harvesting structure were found with stored water and they are serving as resource for drinking water for wildlife and local livestock.
- ii. Water level has increased upto 0.5 metre to 1.5 meter in open wells located nearby the interventions.
- iii. Availability of soil moisture conservation for longer time has helped in natural regeneration and increased vegetation cover in the treated areas.
- iv. Due to water harvesting structure soil loss, run off loss and nutrient loss has reduced drastically in the treated area.

- v. Man – animal conflict has decreased in forest fringe areas as wild animal are getting the drinking water in treated areas.
- vi. These activities has not only approved and stabilized the food production system in the forest but also has reduced the impact of climate variability and rain fall irregularities, thereby improving house hold resilience.

**Overall Assessment-**

Based on the information provided by the forest department and based on the observations, the interventions implemented under CAMPA activities can be rated as **very good**.

**Declaration**

The above annual plan of operation has been adopted by the State Authority.

**Member-Secretary  
State Authority**

# ANNUAL PLAN OF OPERATION (APO)

## YEAR 2022-23

प्रभाग- शिवालिक वन प्रभाग, सहारनपुर  
कार्य का नाम - मृदा एवं जल संरक्षण (यमुना कैंचमेंट)  
वर्ष - 2021-22

रेंज - शाकुम्भरी रेंज,  
स्थल - बड़कला रौ  
मद-एन0पी0वी0



**UTTAR PRADESH  
COMPENSATORY AFFORESTATION FUND  
MANAGEMENT AND PLANNING AUTHORITY  
(UP CAMPA)**

# UP STATE CAMPA

## ANNUAL PLAN OF OPERATION (2022-23)

### INDEX

Serial No.	Title	Page No.
1	2	3
<b>PART-I:</b>	<b>BRIEF HISTORY AND PAST PERFORMANCE</b>	<b>1-18</b>
(a)	Brief description of forests and forestry sector in the State	1-6
(b)	Compensatory afforestation, other forestry and related schemes (physical and financial) including catchment area treatment, wildlife management and community development works and activities carried out therein in the State in last five years from the State Fund, in tabular form	7-8
(c)	Forestry and other related schemes (physical and financial) and activities carried out therein in the state in previous years from the fund received under other schemes of the Government in tabular form	8-8
(d)	Year wise total forest area diverted in the various districts/ forest divisions of the State since 1980, in tabular form	9-9
(e)	Year wise total compensatory afforestation carried out in the State since 1980, in tabular form	10-10
(f)	Brief description and abstract of the monitoring work done by the Monitoring and Evaluation Wing of the State Forest Department	11-13
(g)	Brief description and abstract of the monitoring work done by the independent monitor (Third Party Monitoring) in the State	14-18
(h)	Any other important information for consideration relevant for preparing APO	18-18
<b>PART-II:</b>	<b>ACTIVITIES TO BE UNDERTAKEN FOR CA, ADD. CA, P. CA, CATP AND FOR ANY OTHER SITE SPECIFIC SCHEME MAY BE USED AS PER SITE-SPECIFIC SCHEMES SUBMITTED BY THE STATE ALONG WITH THE APPROVED PROPOSALS FOR DIVERSION OF FOREST LAND UNDER THE FOREST (CONSERVATION) ACT, 1980</b>	<b>19-20</b>
(a)	District/forest division wise details of new compensatory afforestation, catchment area treatment plan works, wildlife management activities to be done as per the conditions imposed under forest clearance granted by the Central Government under the Forest (Conservation) Act, 1980	19-19
(b)	Location, estimated cost and implementation schedule of each activity proposed to be executed from State Fund to be provided district / division wise	19-19
(c)	Details of maintenance works in physical and financial terms proposed to be undertaken in the current financial year in the case of compensatory afforestation work, catchment area treatment plan works, wildlife management activities and other such activities undertaken in previous years which need maintenance for its survival and sustainability	20-20

<b>Serial No.</b>	<b>Title</b>	<b>Page No.</b>
<b>1</b>	<b>2</b>	<b>3</b>
<b>PART-III:</b>	<b>ACTIVITIES TO BE UNDERTAKEN FROM NET PRESENT VALUE AND INTEREST COMPONENT REFERRED IN RULE 5 AND RULE 6</b>	<b>21-25</b>
(a)	District/ forest division wise details of activities to be done in the State on specified activities referred to in rule 5 and rule 6	21-22
(b)	Location, estimated cost and implementation schedule of each activity proposed to be executed from State Fund to be provided district / division wise	23-24
(c)	Details of maintenance works in physical and financial terms, proposed to be undertaken in the current financial year in the case of activities undertaken in the State on specified activities referred to in rule 5 and rule 6 undertaken in previous years which needs maintenance for its survival and sustainability	25-25
<b>PART-IV:</b>	<b>MEASURABLE OUTPUT OF ALL PHYSICAL ACTIVITIES AND TARGETS OF EACH PERMISSIBLE ACTIVITY ALONG WITH THE PERIOD REQUIRED FOR ACHIEVING THE MEASURABLE OUTPUT</b>	<b>26-37</b>
(a)	Physical and financial targets of each activity to be undertaken in measurable quantity along with the estimated cost of such activities in tabular form including details provided in part II and part III	26-29
(b)	Measurable output of all physical activities to be undertaken along with the period required for achieving the measurable output	30-33
(c)	Details of the concurrent monitoring and evaluation report including third party monitoring undertaken in past with photographs	34-37

# UP STATE CAMPA

## ANNUAL PLAN OF OPERATION (2022-23)

### ANNEXURES

Annexure No.	Contents	Page No.
1	2	3
1	Details of Forestry and other related schemes carried out in state in previous three years	38-42
2	Year wise total forest area diverted in the various districts/ forest divisions of the State since 1980 to March, 2021	43-93
3	FSI letter 27-347/218-FI-2745 dated 14.03.2022	94-94
4	Forest division wise details of compensatory afforestation- plantation during 2022 rains	95-95
5	Forest division wise details of Advance Soil Work for compensatory afforestation - plantation 2023 rains	96-96
6	Forest division wise details of catchment area treatment plan	97-97
7	Forest division wise details of compensatory afforestation- plantation during 2022 rains with Location, estimated cost	98-128
8	Forest division wise details of Advance Soil Work for compensatory afforestation - plantation 2023 rains with Location, estimated cost	129-182
9	Forest division wise details of catchment area treatment plan with Location, estimated cost	183-183
10	Forest division wise details of Non-CA plantation during 2022 rains	184-186
11	Forest division wise details of Advance Soil Work for Non-CA plantation during 2023 rains	187-189
12	Forest division wise details of ANR	190-190
13	Forest division wise details of Survey demarcation and establishment of boundary pillars	191-191
14	Forest division wise details of enforcement work	192-194
15	Forest division wise details of Soil and moisture conservation	195-195
16	Details of treatment of degraded forest watersheds as per DPR prepared by using LIDAR technology	196-198
17	Development of Dudhwa, Amangarh and Pilibhit Tiger Reserve	199-199
18	Development/Maintenance of Wildlife Sanctuaries and Conservation Reserve	200-200
19	Development of bird sanctuaries	201-201
20	Conservation of vulture	202-202
21	Establishment and operation of rescue centre.	203-203
22	Details of Installation of Solar Water Pumps and essential utilities for nursery employees in important nurseries of various division for upgradation of these nurseries	204-205
23	Details of Establishment of Nurseries for CAMPA Plantations	206-206
24	Details of Strengthening of Research Centers for production of quality planting material	207-207
25	Details of Capacity building of frontline staff for the protection of forests and plantation	208-208



<b>Annexure No.</b>	<b>Contents</b>	<b>Page No.</b>
<b>1</b>	<b>2</b>	<b>3</b>
26	Details of Purchase and Maintenance of Equipments/Devices for Communication and Information Technology for the purposes of protection of forest and wildlife	209-209
27	Forest division wise details of Strengthening of forest roads	210-210
28	Forest division wise details of Purchase of state of art fire protection/management equipment	211-211
29	Forest division wise details of Construction of Type-1, Type-2 & Type-3 quarters for frontline staff.	212-213
30	Forest division wise details of survey and mapping of forest areas for forest fire control, compensatory afforestation works, soil and moisture conservation, catchment area treatment and wildlife management for preparing annual plans to be executed from the State Fund	214-214
31	Forest division wise details of making and strengthening of working plans	215-215
32	Forest division wise details of Publicity-cum-awareness program on the various scheme being implemented from State Fund	216-218
33	Forest division wise details of Non-CA plantation during 2022 rains with location and estimated cost	219-266
34	Forest division wise details of Advance Soil Work for Non-CA plantation during 2023 rains with location and estimated cost	267-302
35	Forest division wise details of ANR with location and estimated cost	303-310
36	Forest division wise details of Survey demarcation and establishment of boundary pillars with location and estimated cost	311-320
37	Forest division wise details of enforcement work with location and estimated cost	321-323
38	Forest division wise details of Soil and moisture conservation with location and estimated cost	324-346
39	Details of treatment of degraded forest watersheds as per DPR prepared by using LIDAR technology with location and estimated cost	347-349
40	Development of Dudhwa, Amangarh and Pilibhit Tiger Reserve with location and estimated cost	350-370
41	Development/Maintenance of Wildlife Sanctuaries and Conservation Reserve with location and estimated cost	371-406
42	Development of bird sanctuaries with location and estimated cost	407-429
43	Conservation of vulture with location and estimated cost	430-430
44	Establishment and operation of rescue centre with location and estimated cost	431-432
45	Details of Installation of Solar Water Pumps and essential utilities for nursery employees in important nurseries of various division for upgradation of these nurseries with location and estimated cost	433-434
46	Details of Establishment of Nurseries for CAMPA Plantations with location and estimated cost	435-436
47	Details of Strengthening of Research Centers for production of quality planting material with location and estimated cost	437-445
48	Details of Capacity building of frontline staff for the protection of forests and plantation with location and estimated cost	446-446
49	Details of Purchase and Maintenance of Equipments/Devices for Communication and Information Technology for the purposes of protection of forest and wildlife with location and estimated cost	447-449

<b>Annexure No.</b>	<b>Contents</b>	<b>Page No.</b>
<b>1</b>	<b>2</b>	<b>3</b>
50	Forest division wise details of Strengthening of forest roads with location and estimated cost	450-461
51	Forest division wise details of Purchase of state of art fire protection/management equipment with location and estimated cost	462-462
52	Forest division wise details of Construction of Type-1, Type-2 & Type-3 quarters for frontline staff with location and estimated cost	463-480
53	Forest division wise details of making and strengthening of working plans with location and estimated cost	481-488
54	Forest division wise details of survey and mapping of forest areas for forest fire control, compensatory afforestation works, soil and moisture conservation, catchment area treatment and wildlife management for preparing annual plans to be executed from the State Fund with location and estimated cost	489-489
55	Forest division wise details of Publicity-cum-awareness program on the various scheme being implemented from State Fund with location and estimated cost	490-492

## PART-I

### BRIEF HISTORY AND PAST PERFORMANCE

**(a) Brief description of forests and forestry sector in the State:-**

**(i) Introduction**

Situated in the northern part of the country, Uttar Pradesh covers an area of 2,40,928 sq.km., which is 7.33% of the geographical area of the country. The State lies between 23°52'N to 31°28'N latitude and 77°30'E to 84°39' E longitude and is bordered by Uttarakhand in the north, Haryana, Delhi & Rajasthan in the west, Madhya Pradesh in the west and south west, Chhattisgarh in the south and Bihar in the East. It has international border with Nepal in the north. The State has three distinct regions namely, the Shiwalik region in the north, Gangetic plains in the central region and Vindhyan hills in the south. Uttar Pradesh has a humid subtropical climate with dry winters. The annual rainfall ranges between 1,000 mm to 1,200 mm and the annual temperature varies from 5°C to 46°C. The State is drained by a number of rivers, which include Ganga, Yamuna, Gomti, Ghagra, Betwa, Chambal and Gandak. There are 71 districts in the State, of which one is a tribal district and there are no hill districts. As per census 2011, Uttar Pradesh has a population of 199.81 million, which is 16.50% of India population. The urban and rural population constitute 22.27% and 77.73% respectively. The Tribal population is 0.57%. The average population density of the State is 829 per sq km, which is more than twice the national average. The 19th Livestock Census of 2012 has reported a total livestock population of 68.71 million.

**TABLE-I**  
**Land Use Pattern**

Land Use Types	Area (in 000' ha)	Percentage
Geographical Area	24,093	
Reporting area for land utilization	24,170	100.00
Forests	1,671	6.91
Not available for land cultivation	3,607	14.92
Permanent pastures and other grazing lands	66	0.27
Land under misc. tree crops and groves	283	1.17
Culturable wasteland	389	1.61
Fallow land other than current fallows	551	2.28
Current fallows	1,061	4.39
Net area sown	16,542	68.45

*Source: Land Use Statistics, Ministry of Agriculture, GOI, (2017-18)*

**(ii) A Brief Overview of Forestry Scenario**


As per the Champion & Seth Classification of Forest Types (1968), the forests in Uttar Pradesh belong to five Forest Type Groups, which are further divided into 28 Forest Types. Major part of the State is agrarian. In recent years, massive plantation programmes have been taken up in the State to increase the forest & tree cover. Through the Nursery Management Scheme, the tall saplings of 8 to 12 feet height are also being raised for planting. During the plantation season of 2021 more than 30 crores saplings were planted across the State. The area of Uttar Pradesh is 240928 Sq.km. out which 17384 Sq.km. is Reserve Forest.

One National Park and 26 Wildlife Sanctuaries and 01 Conservation Reserve constitute the Protected Area network of the State covering 11.82% of its geographical area. Dudhwa National Park located in the State is known for successful translocation of one horned rhinoceros, home for swamp Deer and Bengal florican.

### (iii) Forest Cover

According to Indian State of Forest Report 2021, the Forest Cover in the State is 14817.89 sq km which is 6.15 % of the State's geographical area. In terms of forest canopy density classes, the State has 2626.61 sq km under Very Dense Forest (VDF), 4029.37 sq km under Moderately Dense Forest (MDF) and 8161.91 sq km under Open Forest (OF). Forest Cover in the State has increased by 12.24 sq km as compared to the previous assessment reported in ISFR 2019.

**TABLE-2**  
**Forest Cover of Uttar Pradesh**



### (iv) Forest Cover inside and outside Recorded Forest Area (or Green Wash)

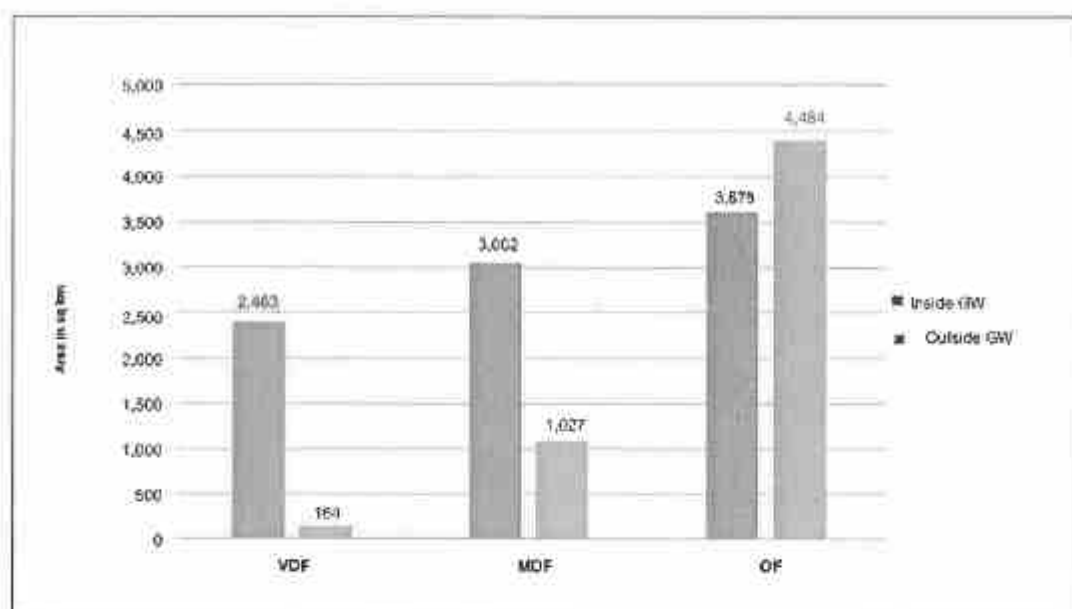
The State has reported extent of recorded forest area (RFA) 16,582 sq km which is 6.88% of its geographical area. The reserved, protected and unclassed forests are 72.79% and 6.98% and 20.23% of the recorded forest area in the State respectively. Due to non-availability of digitized boundary of recorded forest areas from the State, the updated Green Wash from So I topo sheets which is 13,433.75 sq km has been used as proxy to the RFA boundary and the analysis of forest cover inside and outside this area is given below.

**TABLE-3**  
**Forest Cover inside and outside Recorded Forest Area or (Green Wash) in UP**  
(in sqkm)

Forest Cover inside the Recorded Forest Area (or Green Wash)				Forest Cover outside the Recorded Forest Area (or Green Wash)			
VDF	MDF	OF	Total	VDF	MDF	OF	Total
2,463	3,002	3,678	9,143	164	1,027	4,484	5,675
26.94%	32.83%	40.23%		2.89%	18.10%	79.01%	

*\*In case of Uttar Pradesh Green Wash boundaries have been used.*

## Forest Cover inside and outside GW in Uttar Pradesh



**TABLE-4**  
**District- wise Forest Cover in UP**

District	Geo-graphical Area (GA)	2021 Assessment				% of GA	Changewrt 2019 assessment	Scrub
		Very Dense Forest	Mod. Dense Forest	Open Forest	Total			
Agra	4,041	0.00	62.68	199.94	262.62	6.50	0.00	75.14
Aligarh	3,650	0.00	7.00	59.75	66.75	1.83	0.00	1.00
Ambedkar Nagar	2,350	0.00	1.00	40.16	41.16	1.75	0.04	0.08
Amecha	2,249	0.00	25.00	61.00	86.00	3.82	0.00	0.00
Auraiya	2,016	0.00	4.96	36.42	41.38	2.05	0.00	10.09
Ayodhya	2,341	6.00	9.99	73.43	89.42	3.82	0.12	0.96
Azamgarh	4,054	0.00	1.03	48.28	49.31	1.22	-0.69	0.00
Baghpat	1,321	0.00	5.00	12.06	17.06	1.29	0.00	0.00
Bahraich	5,237	240.00	156.41	159.70	556.11	10.62	6.01	6.99
Ballia	2,981	0.00	0.00	22.15	22.15	0.74	0.00	0.00
Balrampur	3,349	278.00	156.01	103.40	537.41	16.05	11.40	3.04
Banda	4,408	0.00	55.91	46.00	101.91	2.31	0.00	4.00
Bans Banki	4,402	3.00	6.14	90.29	99.43	2.26	16.36	4.33
Barcilly	4,120	0.00	7.00	38.00	45.00	1.09	0.00	0.00
Basti	2,688	1.00	5.93	24.65	31.58	1.17	2.33	0.03
Bhadohi	1,015	0.00	0.00	3.71	3.71	0.37	0.59	0.00
Bijnor	4,561	37.99	216.63	144.28	398.90	8.75	-4.71	5.52
Budaun	5,168	0.00	8.13	23.91	32.04	0.62	0.00	6.00
Bulandshahr	4,512	0.00	49.72	115.40	165.12	3.66	0.00	0.00
Chandauli	2,541	7.91	183.97	361.60	553.48	21.78	-11.78	2.50
Chitrakoot	3,216	81.30	319.19	231.20	631.69	19.64	45.29	29.84
Deoria	2,540	0.00	1.00	14.21	15.21	0.60	0.00	0.00
Etah	2,431	0.00	0.98	25.20	26.18	1.08	0.00	0.26
Etawah	2,311	0.00	62.75	188.63	251.38	10.88	0.00	45.05
Farrukhabad	2,181	0.00	14.00	33.45	47.45	2.18	0.00	2.00
Fatehpur	4,152	0.00	18.00	35.44	53.44	1.29	0.00	0.00
Firozabad	2,407	0.00	5.00	53.60	58.60	2.43	0.00	26.49

(in sq. km.)

District	Geo-graphical Area (GA)	2021 Assessment				% of GA	Changewrt 2019 assessment	Scrub
		Very Dense Forest	Mod. Dense Forest	Open Forest	Total			
Gautam Buddha Nagar	1,282	0.00	5.00	15.00	20.00	1.56	0.00	0.00
Ghaziabad	1,179	0.00	8.67	16.55	25.22	2.14	0.00	0.00
Ghaziipur	3,377	0.00	1.00	28.00	29.00	0.86	0.00	0.00
Gonda	4,003	66.64	8.92	46.28	121.84	3.04	6.98	0.23
Gorakhpur	3,321	27.86	23.10	28.10	79.06	2.38	0.06	0.00
Hamirpur	4,021	0.00	80.00	147.00	227.00	5.65	0.00	14.00
Hardoi	5,986	0.00	16.98	129.80	146.78	2.45	2.93	5.27
Hathras	1,840	0.00	1.00	22.00	23.00	1.25	0.00	0.00
Jalaun	4,565	0.00	60.58	186.73	247.31	5.42	0.00	37.97
Jaunpur	4,038	0.00	10.79	58.64	69.43	1.72	2.41	0.16
Jhansi	5,024	0.00	42.00	262.05	304.05	6.05	0.00	41.96
Kannauj	2,093	0.00	0.00	27.82	27.82	1.33	0.00	0.00
Kanpur Dehat	3,021	0.00	3.00	38.00	41.00	1.36	0.00	9.00
Kanpur Nagar	3,155	0.00	7.00	59.00	66.00	2.09	0.00	3.00
Kasganj	1,955	0.00	7.67	41.13	48.80	2.50	0.00	0.00
Kaushambi	1,779	0.00	5.00	22.83	27.83	1.56	0.00	0.00
Kheri	7,680	804.91	158.21	309.44	1,272.56	16.57	-0.50	4.39
Kushinagar	2,905	0.00	2.62	32.78	35.40	1.22	0.56	0.00
Lalitpur	5,039	0.00	128.89	452.40	581.29	11.54	0.00	33.18
Lucknow	2,528	0.00	162.28	224.92	387.20	15.32	8.33	1.13
Mahoba	3,144	0.00	21.00	149.00	170.00	5.41	0.00	62.00
Mahrajganj	2,952	261.09	94.10	72.57	427.76	14.49	-1.31	0.24
Mainpuri	2,760	0.00	1.00	12.64	13.64	0.49	0.00	0.00
Mathura	3,340	0.00	4.00	53.04	57.04	1.71	0.00	3.52
Mau	1,713	0.00	0.00	11.00	11.00	0.64	0.00	0.00
Mecrut	2,559	0.00	34.00	34.41	68.41	2.67	0.00	0.00
Mirzapur	4,405	9.20	281.04	455.87	746.11	16.94	-57.62	51.14
Moradabad	3,718	0.00	5.00	23.00	28.00	0.75	0.00	0.00
Muzaffarnagar	4,008	0.00	14.00	52.03	66.03	1.65	-0.08	0.00
Pilibhit	3,686	471.00	86.52	128.21	685.73	18.60	-1.38	2.11
Pratapgarh	3,717	0.00	31.22	90.22	121.44	3.27	3.62	1.97
Prayagraj	5,482	6.16	26.19	123.92	156.27	2.85	27.06	28.32
Raebareli	4,609	0.00	4.00	89.69	93.69	2.03	0.15	1.32
Rampur	2,367	4.00	26.00	45.00	75.00	3.17	0.00	0.00
Saharanpur	3,689	0.00	174.00	319.18	493.18	13.37	49.92	0.38
Saet Kabir Nagar	1,646	0.00	0.86	13.54	14.40	0.87	0.40	1.00
Shahjahanpur	4,388	26.00	7.00	26.31	59.31	1.35	0.00	1.17
Shravasti	1,640	151.23	91.25	42.89	285.37	17.40	0.83	0.00
Siddharthnagar	2,895	0.00	8.29	35.09	43.38	1.50	9.30	0.10
Sitapur	5,743	0.00	19.00	190.67	209.67	3.65	0.25	6.30
Sonbhadra	6,905	138.32	940.62	1,357.81	2,436.75	35.29	-103.54	30.18
Sultanpur	4,436	5.00	15.14	187.99	208.13	4.69	-1.90	0.02
Unnao	4,558	0.00	28.00	236.59	264.59	5.80	0.00	0.00
Varanasi	1,535	0.00	1.00	16.91	17.91	1.17	0.81	0.00
Grand Total	2,40,928	2,626.61	4,029.37	8,161.91	14,817.89	6.15	12.24	563.38

**TABLE-5**  
**Altitude-wise Forest Cover in Uttar Pradesh**

(in sq.km.)

Altitude Zone (in)	Geographical Area	VDF	MDF	OF	Total	Scrub
0-500	240458	2627	3844	7955	14426	562
500-1000	470	0	185	207	392	1
<b>Total</b>	<b>240928</b>	<b>2627</b>	<b>4029</b>	<b>8162</b>	<b>14818</b>	<b>563</b>

(based on SRTM, Digital Elevation Model, 30 m, 2016)

**TABLE-6**  
**Forest Cover in different slope classes in Uttar Pradesh**

(in sq.km.)

Slope (in degrees)	Geographical Area	VDF	MDF	OF	Total	Scrub
0-5	2,35,259	2,397	3,103	7136	12,636	505
5-10	4,405	159	492	629	1,280	57
10-15	730	41	216	206	463	15
15-20	300	16	115	104	235	6
20-25	143	9	61	52	122	3
25-30	60	4	28	22	54	1
>30	31	1	14	13	28	0
<b>Total</b>	<b>2,40,928</b>	<b>2,627</b>	<b>4,029</b>	<b>8,163</b>	<b>14,818</b>	<b>587</b>

(based on SRTM, Digital Elevation Model, 30 m, 2016)

**(v) Forest Types & Biodiversity**

The area under different forest types of Uttar Pradesh as per the Champion & Seth classification (1968), according to the Atlas Forest Types of India 2020 are presented in the following Table:-

**TABLE-7**  
**Percentage area under different forest types of Uttar Pradesh**

S. No.	Forest Type	% of Forest cover
1.	2/E1 (Cane Brakes)	0.14
2.	3C/1S1 Low Alluvial Savannah Woodland ( <i>Salmalia Albizzia</i> )	0.03
3.	3C/C2d (i) Western Light Alluvium Plains Sal	10.06
4.	3C/C2d (iii) Eastern Heavy Alluvium Plains Sal	4.11
5.	3C/C3a West Gangatic Moist Mixed Deciduous Forest	2.56
6.	3C/2S1 Northern Secondary Moist Mixed Deciduous Forest	2.25
7.	4D/SS2 <i>Barringtonia</i> Swamp Forest	0.01
8.	4D/2S2 Eastern Wet Alluvial Grassland	0.63
9.	4D/SS3 <i>Syzygiumcumini</i> Swamp Low Forest	1.33
10.	5B/C2 Northern Dry Mixed Deciduous Forest	34.90
11.	5/E1 <i>Anogeissus Pendula</i> Forest	2.81
12.	5B/DS1 Dry Deciduous Scrub	2.75
13.	5B/C1c Dry Peninsular Sal Forest	2.39
14.	5E1/DS1 <i>Anogeissus Pendula</i> Scrub	1.08
15.	5/1S2 <i>Khair-Sissu</i> Forest	1.08
16.	5A/C1b Dry Teak Forest	0.91
17.	5/E2 <i>Boswellia</i> Forest	0.80
18.	5B/C1a Dry Siwalik Sal Forest	0.71

Contd.

S. No.	Forest Type	% of Forest cover
19.	5/E9 Dry Bamboo Brake	0.52
20.	5B/C1b Dry Plains Sal Forest	0.41
21.	5/E3 Babul Forest	0.25
22.	5/E8b Babul Savannah Forest	0.10
23.	5/E5 Butea Forest	0.05
24.	5/E8a Phoenix Savannah Forest	0.02
25.	5/DS2 Dry Savannah Forest	0.01
26.	5/DS3 ( <i>Euphorbia</i> Scrub)	0.01
27.	5/1S1 Dry Tropical Riverain Forest	0.00
28.	6B/C2 Ravine Thorn Forest	5.11
29.	Plantation/ TOF	24.97
	<b>Total</b>	<b>100.00</b>

#### (vi) Forestry Sector of Uttar Pradesh

Forestry Sector of Uttar Pradesh is headed by Principal Secretary, Forests at Government level and PCCF & HOFF at the department level. At the field level forestry sector is divided into seven zones namely, Central, Ruhelkhand, Western, Southern, Bundelkhand, Agra & Eastern headed each by CCFs. In addition to these seven zones, Lucknow Mandal, Mirzapur Mandal, Kanpur Mandal, Gorakhpur Mandal are also headed by CCFs. These seven zones are further divided into fourteen circles headed each by CFs. These fourteen circles and four mandals have territorial jurisdiction over seventy six forest divisions. At the headquarter level Social Forestry scheme and agro-forestry, Projects, Bio-Diversity and Audit & Non-plan, information technology, Watershed management/Green India Mission, Nursery management each are headed by APCCFs and Policy analysis & coordination, Administration, Protection & vigilance, Publicity, Monitoring & Evaluation, HRD, Nodal Officer, Planning, Finance & Audit, CAMPA, Land record & settlement and Forest utilization & Protection and Court case each are headed by CCFs. CCF Court cases is assisted by CF Court case Noida and Allahabad. At the headquarter level Director Statistics and Finance Controller look after statistical data compilation & analysis and finance issues respectively.

Forestry sectors has three wings namely, Wildlife, Research & Training and Monitoring & Working plan each headed by PCCFs.

In wildlife wing there are three zones namely CCF wildlife west, CCF wildlife east and Field Director Dudhwa Tiger Reserve. In addition to these three zones, Pilibhit Tiger Reserve, Endangered Species, Kanpur Zoo, Lucknow Zoo, Etawah Safari Park, Etawah and Gorakhpur Zoo are headed by CFs. These three zones and Pilibhit Tiger Reserve have territorial jurisdiction over nine wildlife divisions.

In Research and Training wing PCCF Research and Training is assisted by two APCCFs viz APCCF State forest research institute Kanpur and APCCF Forest Training Institute Kanpur. In research wing there are three Silvass working at Kanpur, Bareilly and Ramnagar (Varanasi) headed each by CCFs. In training wing there are three DCFs working under the guidance of APCCF/Director FTI, Kanpur.

In Monitoring & Working plan wing PCCF Working plan is assisted by CCF Working plan and CCF Monitoring and Evaluation. Working Plan wing is further is divided into four working plan circles each headed by CFs.



- (b) **Compensatory afforestation, other forestry and related schemes (physical and financial) including catchment area treatment, wildlife management and community development works and activities carried out therein in the State in last five years from the State Fund, in tabular form :-**

The details of Compensatory Afforestation that has been carried out from year 2011 to 2021 are as follows:-

S. No.	Year of Plantation	Compensatory Afforestation	
		Hectare	No. of Plants
1	2	3	4
1	2011	1635.78	2011528
2	2012	868.05	1241723
3	2013	1652.73	2151869
4	2014	45.16	136128
5	2015	2375.89	3192042
6	2016	4605.24	5319780
7	2017	1899.80	2657276
8	2018	1036.19	1506593
9	2019	682.71	1024589
10	2020	1070.08	1317700
11	2021	1011.08	1303978
	<b>Total-</b>	<b>16882.71</b>	<b>21863206</b>

Other than compensatory afforestation, plantation under NPV, Non-compensatory afforestations have been carried out during the year 2016 to 2021. The details of non-compensatory afforestations that has been carried out from year 2016 to 2021 are as follows:-

S. No.	Year of Plantation	Non Compensatory Afforestation	
		Hectare	No. of Plants
1	2	3	4
1	2016	4483.26	6141629
2	2017	4613.40	6119290
3	2018	6850.88	9394008
4	2019	14265.82	17698244
5	2020	11574.86	14739486
6	2021	21664.95	27415050
	<b>Total -</b>	<b>63453.17</b>	<b>81507707</b>

The details of funds released for divisions under NPV for conducting the activities related to (i) Bio-diversity conservation (ii) Forest and wildlife protection (iii) Infrastructure and development works (iv) Information technology & communication (v) Forest fire management (vi) Capacity building (vii) Research and Development are as follows:-

S. No.	APOs Year	Components (Rs. In Lacs)						
		Biodiversity Conservation	Forest & Wildlife Protection	Infrastructure Development & Maintenance	Information Technology & Communication	Forest Fire Protection	Capacity building	Research and Development
1	2	3	4	5	6	7	8	9
1	2009-10	10.38	164.12	36.03	0.00	0.00	0.00	0.00
2	2010-11	36.15	1340.84	0.00	275.98	12.00	50.00	0.00
3	2011-12	160.85	641.59	55.49	207.02	45.86	0.00	66.00
4	2012-13& 2013-14	156.55	329.45	204.00	0.00	91.50	0.00	80.00
5	2014-15	175.39	101.98	110.00	277.48	0.00	0.00	120.00
6	2015-16	120.00	459.46	769.41	100.00	60.00	25.00	120.10
7	2016-17	948.58	838.85	271.19	200.00	30.00	76.48	0.00
8	2017-18	584.20	286.04	405.81	250.00	30.00	12.20	22.91
9	2018-19	1540.61	529.27	879.21	178.79	0.00	36.00	15.00
10	2019-20	2883.91	771.86	237.87	596.00	76.27	31.25	422.00
11	2020-21	2743.80	942.53	7322.22	972.59	264.05	50.00	122.50
12	2021-22	788.00	1000.00	0.00	250.00	100.00	0.00	200.00
<b>Total Rs.</b>		<b>10148.42</b>	<b>7405.99</b>	<b>10291.23</b>	<b>3307.86</b>	<b>709.68</b>	<b>280.93</b>	<b>1168.51</b>

Note:- For Financial Year 2021-22, the figures are based on report till March, 2022.

(c) **Forestry and other related schemes (physical and financial) and activities carried out therein in the state in previous years from the fund received under other schemes of the Government in tabular form :-**

The details of Forestry and other related schemes carried out in state in previous three years, the summary are as follows:-

(Rs. in Lacs)			
Years			
2018-19	2019-20	2020-21	2021-22
32792.44	71777.53	54378.87	152666.84

The scheme wise breakup of above details are annexed as Annexure-1 (Page No. 38 to 42).

(d) Year wise total forest area diverted in the various districts/ forest divisions of the State since 1980, in tabular form:-

The summary of total forest area diverted in various forest divisions of state since 1980 is as follows:-

S. No.	Forest area Diverted Year	Forest area Diverted (ha.)	Degraded forest land (ha.)	Non forest land (ha.)
1	2	3	4	5
1	Year - 1980	0.0000	0.0000	0.0000
2	Year - 1981	0.0000	0.0000	0.0000
3	Year - 1982	54.2170	84.1000	0.0000
4	Year - 1983	30.9850	6.3960	19.4000
5	Year - 1984	663.0900	0.0000	184.8700
6	Year - 1985	63.3133	0.0000	9.6400
7	Year - 1986	57.0919	2.4450	49.4200
8	Year - 1987	12.9940	0.0000	4.1600
9	Year - 1988	9.8910	1.0000	1.6950
10	Year - 1989	579.8885	295.7340	475.8250
11	Year - 1990	2082.2278	70.8487	2271.7578
12	Year - 1991	744.0000	0.0000	744.0000
13	Year - 1992	35.5200	0.0000	35.5200
14	Year - 1993	319.2800	0.0000	319.2800
15	Year - 1994	829.7218	29.9400	817.6280
16	Year - 1995	41.6004	33.0740	15.1999
17	Year - 1996	358.1048	117.3160	267.2211
18	Year - 1997	11.4722	0.0000	12.3510
19	Year - 1998	83.6168	4.2780	25.8888
20	Year - 1999	153.0882	184.9244	112.8368
21	Year - 2000	548.9303	134.9062	68.0672
22	Year - 2001	941.8463	551.0112	556.8900
23	Year - 2002	1547.6027	119.7508	195.7515
24	Year - 2003	378.0353	623.2250	19.1710
25	Year - 2004	1221.3597	7.5410	3.0000
26	Year - 2005	496.4679	101.6628	57.1492
27	Year - 2006	814.7296	705.9858	23.3933
28	Year - 2007	279.2781	42.2146	37.7270
29	Year - 2008	216.9414	72.6196	12.9066
30	Year - 2009	205.8608	88.6852	4.4100
31	Year - 2010	463.7928	231.2624	33.1675
32	Year - 2011	288.6707	136.8484	87.2475
33	Year - 2012	452.3825	491.0523	12.0575
34	Year - 2013	1183.5618	1898.5246	163.4513
35	Year - 2014	1049.8445	1641.6265	70.1190
36	Year - 2015	563.3384	854.3020	91.9429
37	Year - 2016	1209.3481	2258.3227	63.1837
38	Year - 2017	558.1685	792.2300	148.3749
39	Year - 2018	1162.2558	1747.1667	230.9015
40	Year - 2019	727.9221	1377.6954	32.6851
41	Year - 2020	27178.4354	3389.5085	239.7965
42	Year - 2021	2432.4444	3909.5744	200.2745
43	Year - 2022 (Upto Feb, 2022)	324.1040	543.9660	75.3595
<b>Total Forest Area Diverted (ha.)-</b>		<b>50375.4235</b>	<b>22549.7381</b>	<b>7793.7205</b>

The year wise/division breakup of above details are annexed as Annexure-2 (Page No. 43 to 93).

(c) **Year wise total compensatory afforestation carried out in the State since 1980, in tabular form:-**

The details of year wise compensatory afforestation carried out in the state since 1980 are as follows:-

S. No.	Year	Compensatory Afforestation From 1980 to 2021	
		Hectare	No. of Plants (Other than ha.)
1	2	3	4
1	1980 to 2010*	7319.61	0
2	2011	1635.78	91609
3	2012	868.05	189311
4	2013	1652.73	234553
5	2014	45.16	72678
6	2015	2375.89	260198
7	2016	4605.24	156065
8	2017	1899.80	25107
9	2018	1036.19	48160
10	2019	682.71	73158
11	2020	1070.08	66495
12	2021	1011.08	80349
<b>Total-</b>		<b>24202.32</b>	<b>1297683</b>

\* UP State CAMPA carried out plantations from year 2011 onwards. The details of Compensatory Afforestation from year 1980 to 2010 is based on the information provided by CCF/Nodal Officer, UP, Lucknow vide his letter no. 2244/11-C(CA) dated 12.06.2015.

- (f) **Brief description and abstract of the monitoring work done by the Monitoring and Evaluation Wing of the State Forest Department:-**

### **MONITORING MECHANISM**

Monitoring of works being carried out under CAMPA fund is very important to ensure effective implementation of CAF Act, 2016 and CAF Rules, 2018. As per rules 5(3)(h) of CAF Rules, 2018 independent concurrent monitoring and evaluation and third party monitoring of various works undertaken from state fund should be carried out. In UP CAMPA the monitoring and evaluation activity is being carried out concurrently and as well as through third party. The details of monitoring and evaluation activity are as follows:-

#### **1. Concurrent Monitoring & Evaluation**

##### **1.1 Monitoring by supervisory officers of field & senior Forest officers**

In U.P., the plantation works under CAMPA, are being executed by Divisional Forest Officer under constant supervision of Conservator and CCFs of field.

Apart from these senior officers (APCCFs & CCFs level) are nominated as Nodal officer for each district to coordinate monitoring of plantations being done the districts.

##### **1.2 Regular counting & monitoring of survival of plants in plantation**

As per the directions given by UP CAMPA Executive Committee in U.P. all CAMPA plantations are surveyed by team constituted by DFO and survival percentage is ascertained by physical counting. This survey is done 2 times in every year (on 30<sup>th</sup> June & 31<sup>st</sup> December) and result is recorded in counting register of the plantation.

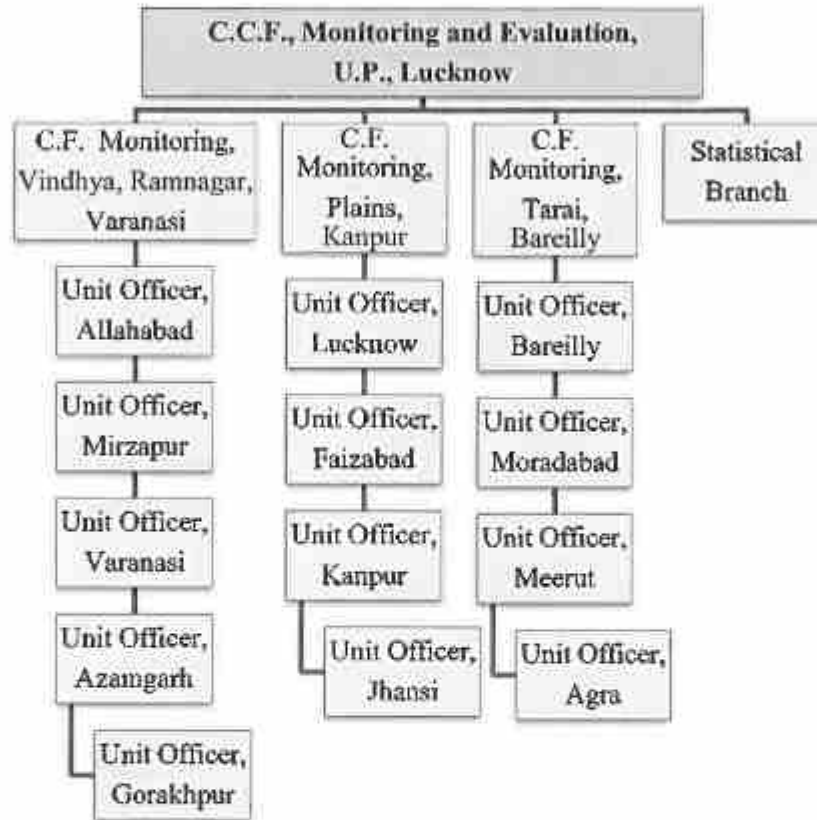
##### **1.3 Independent Monitoring and Evaluation by Monitoring and Evaluation wing of State Forest Department**

To emphasize the effective monitoring and evaluation of plantation works under the social forestry scheme of World Bank Monitoring and Evaluation cell was established in 1982. This office works under the control of chief forest conservator, monitoring evaluation which gives a firm dimension and base by proper guidance to the programs. Monitoring and Evaluation is conducted every year on random sampling bases by surveying three year old departmental tree plantations, besides this compilation of information regarding tree plantations and nursery is done at regular intervals.

##### **(i) Organizational structure**

In Uttar Pradesh forest department Monitoring and Evaluation wing was constituted in 1982 vide G.O. No. 2939/14-4-82-660/81 Dated 13.07.1982. The basic purpose of constitution of this wing/office is regular monitoring and evaluation of different forestry activities i.e. advanced soil works, plantations and nurseries, carried out under social forestry and other schemes, so that purpose of the schemes can be served fully.

Presently, in this wing there are three posts operational at the level of conservator of forests, monitoring under which each, units headed by range forest officers are working at circle levels. At headquarter level there is a statistical branch in which additional statistical officer and assistant statistical officer are working. The organizational structure of Uttar Pradesh forest department Monitoring and Evaluation wing is as under:-



## (ii) Surveying/Monitoring Practices

Following practices were being followed pursuant to standing order No 138/29-8-2 dated 19.10.2012 in respect of monitoring and evaluation of advance soil works, nurseries and plantations by monitoring and evaluation wing of U.P. Forest department:-

### A. Advance Soil work

Based on random sampling, 20-25% of the whole area is taken up for survey in respect of monitoring and evaluation which is conducted between Aprils to June every year.

### B. Nursery

While conducting monitoring and evaluation related survey regarding advance soil work one substantially big nursery of the selected division is taken up for monitoring and evaluation.

### **C. Plantation**

All 3 years old departmental plantations, carried out in all the schemes are taken up for monitoring and evaluation based on random sampling with 20-25% sampling intensity.

With a view to make monitoring and evaluation of plantations more effective, U.P. Forest department vide standing order NO 157/29-8-2 dated 22.11.2017 issued from the office of Principal Chief Conservator of Forests, Evaluation has issued instructions. These instructions are being complied up on religiously, some of the salient points of these instructions are as under:-

- A.** Three year old plantations would be listed based on schemes and ranges so that range wise stratum can be prepared for the division. Similarly range wise strata for advance soil work conducted every year and one big nursery of every range would be prepared for division.
- B.** 20% of the plantations would be chosen on random sampling which will be executed by the help of computer based on "random number generator online".
- C.** Plantation monitoring work would be conducted between Octobers to march.
- D.** The proposed visit of the monitoring team is informed to the concerned Divisional Forest Officer and Conservator of Forests so that all the concerned documents in updated condition can be put up before the surveying/monitoring team.
- E.** After surveying/monitoring the team puts up the report (when ASW/Nursery/Plantation are not found up to the mark as per norms) before the concerned DFO for seeking his response/reply. DFO sends his response/reply to CCF monitoring and evaluation, U.P. in respect of the findings of monitoring team, accordingly CCF monitoring recommends to the competent level for disposal of the issue.

#### **1.4 Online Monitoring System**

The UP State has developed software for online monitoring of plantation and nursery work. The PMS (Plantation Monitoring System) is being used to monitor the execution of various activities relating to plantation. Each plantation site of the state is entered in specially designed software for monitoring for plantation (PMS) and the basic data, polygon; photographs of various stages are uploaded by the field unit.

**(g) Brief description and abstract of the monitoring work done by the independent monitor (Third Party Monitoring) in the State:-**

**1. Third Party Monitoring**

**1.1.1 NABARD consultancy services Pvt. Ltd.**

This Monitoring and evaluation aims at monitoring, assessment & evaluation of works carried out by the forest divisions, funded by UP CAMPA through physical verification. Through open contract, the work of 3rd Party Monitoring & Evaluation of CAMPA scheme for the block period 2011-12 to 2013-14 was awarded to NABARD Consultancy Services Pvt. Ltd. (Wholly-Owned subsidiary of NABARD) vide CCF/CEO CAMPA, U.P. letter no. 1728/3-1(Third Party Assessment) Lucknow dated 29.01.15.

**(i) The Scope of work included**

- Field Survey was to assess survival of plantations and evaluate other works as per the norms of the State Government/ CAMPA guidelines.
- Physical inspection of the plantations to assess:
  - Survival percentage of planted saplings, site wise (number per species planted)
  - Parameters like growth (average height and girth) based on ocular observation
- Recording of geo coordinates and develop the geo referenced data base at State CAMPA with photographic evidence from field sites
- Impact evaluation of NPV work and other infrastructure activity were taken up exhaustively in all ranges visited (evaluation formats provided by FD)

**(ii) Approach and Methodology (Modus Operandi) adopted in the study were,**

**(a) Sampling:**

10% of all the plantations carried out under Compensatory Afforestation were taken up for evaluation. The sampling scheme followed was stratified random sampling with the Division of plantation and year of plantation as the strata. The NPV work and other infrastructure activity were taken up exhaustively in all ranges visited.

In each of the plantation sites sampled, data was collected in pre designed formats in order to record the details regarding location, source of seedlings, type of plantation, species used, model and spacing, survival, average girth and height, details and quality of protection measures taken, record maintenance, overall rating etc.

**(b) Data Collection:**

The evaluation survey included both primary and secondary data collection.

- **Primary data collection** was done by field monitors by physical measurements and observations in sample sites according to pre designed formats. Data pertaining to area, location, and species planted their numbers and survivability, height and diameter of



plants, fencing and other maintenance activities, protection from fire and biotic pressure, site suitability, mandays generated maintenance of records, overall performance etc. were collected.

- **Secondary data** i.e. official documents and records like plantation journal, work sanction order, budget allocations were collected from Forest Department offices at state/circle/ division/ range levels.

**(iii) Monitoring and Evaluation Report:**

**(a) Plantation works -**

As per the final report of the third party monitoring given by NABCONS (Wholly-Owned subsidiary of NABARD) the average survival percentage for the year wise plantation (at the time of survey year 2016) was as follows =

Plantation Year	2011	2012	2013	2014
Survival %	73.01%	72.50%	74.38%	77.33%

**(b) NPV and Other Infrastructure works**

- (i) **Solar Units:** All the solar units' installed in the locations were provided from NEDA. The overall ratings for all the sample sites were good. The local people/ local staff reported that in some locations, these solar units have been a great help to power cuts. As some places solar units require maintenance work.
- (ii) **Staff Quarters:** Quality of construction of the quarters is good and very good, Most of them are in good condition and staff are residing under these quarters. The overall rating for all the sample sites were good.
- (iii) **Base Camps:** Base Camps constructed in 13 locations were as per specifications provided. All base camps were constructed using brick and mortar. No damage were observed during visit. All the camps were occupied by the forest officials. The overall rating for all the sample sites were good. The local staff reported that they are now more comfortable and safe in *pakka* house.
- (iv) **Watch Towers:** All 16 watch towers constructed were as per specifications and quality of construction was good. The overall rating for all the sample sites were good. The local people/ local staff reported that all the watch towers are being used very well.
- (v) **Water Holes:** Water holes were constructed in accordance with the specifications. No serious damage were observed. The overall rating for all the sample sites were good. The local people/ local staff reported that during summer season visibility of the wild life can be seen at these water holes.
- (vi) **Soil & Water Conservation Structures:** All the soil & water conservation structures monitored were in Bainpura range of Agra division. All the *pucca* structures were according to the specifications and construction quality was also good. The overall rating for all the sample sites were good. The local people/ local staff reported that soil erosion has reduced and water table has increased in all the sample sites surveyed.

#### **(iv) Over all Findings**

The evaluators had the opportunity to meet and interact with a good number of different groups and individual and officials. Overall findings of the Third Party Monitoring team can be summarized as under:-

- i. It was observed that funds received from Ad-hoc CAMPA have been utilized in various activities as per the annual plan of operation (APO) dully approved by Steering Committee Chaired by Chief Secretary, Govt. of Uttar Pradesh.
- ii. Under CAMPA scheme implementing agencies have made sincere efforts to carry the plantations raised under Compensatory Afforestation as per the conditions imposed by the Central Government/State Government or by Hon'ble court (if any). According to NABCONS report almost all plantations are according to the State Government norms in respect of survival and health of the plants. The species planted were found to be suitable to the plantation sites. The spacing of plantations is as per the plantation-model adopted.
  - (i) Some more attention is required to be given for records up keeping.
  - (ii) All the quantitative and qualitative aspects of the project along with the mechanism and functioning found satisfactory. In sum, the prime task of State CAMPA – "Regenerating natural forests and building" is in right direction. The overall implementation and performance of the CAMPA SCHEME in Uttar Pradesh is quite satisfactory.

#### **1.1.2 Forest Survey of India, Dehradun**

As per Government order Environment, Forest and Climate Change section-5, no. 272/14-5-2019-03/2019 dated 16.05.2019 and as per the decisions of the committee chaired by PCCF, UP dated 11.07.2019, FSI Dehradun was nominated as third party agency for monitoring of plants done in 2019-20 (which includes CAMPA CA & Non-CA Plantations) carried out by UP.

FSI carried out field work by 24 field crews between 18<sup>th</sup> Feb, 2020 to 23<sup>rd</sup> Feb, 2020. Total 4078 sample plots spread over all the district of the State for field survey. The Third Party Monitoring of 2019-20 plantations by FSI included 793.11 ha CA Plantations & 14281.41 ha Non CA Plantations done under CAMPA.

The main findings of the Third Party Monitoring are as follows:-

- 1- Overall survival percentage of the planted saplings at the State level has been observed as 90.44%.
- 2- The highest survival percentage of 98.38% has been observed in Bundelkhand zone followed by Western Plain zone (94.21%) and North Eastern Plain zone (92.42%).
- 3- The highest survival percentage has been observed in Chitrakoot circle (98.47%) followed by Jhansi (98.10%) and Basti circle (95.75%)

### 1.1.3 Central Agro Forestry Research Institute, Jhansi, Uttar Pradesh

The Central Agro Forestry Research Institute, Jhansi, Uttar Pradesh (a multi-disciplinary premier Research Institute of Indian Council of Agricultural Research (ICAR)) was interested the task and carrying out third party monitoring as well as socio-economic ecological study of impact of soil moisture conservation works executed, under NPV component of UP CAMPA in Bundelkhand region of Uttar Pradesh. The CAFRI, Jhansi conducted the study from April 2019 to Sept, 2021, the field enquiry / survey was conducted during July, 2021 to Sept, 2021. The team visited selected sites in Jhansi, Lalitpur, Orai, Chitrakoot, Banda, Hamirpur and Mahoba divisions of Bundelkhand forest zone.

The main finding of the study are as follows:-

- i. Almost all the water harvesting structure were found with stored water and they are serving as resource for drinking water for wildlife and local livestock.
- ii. Water level has increased upto 0.5 metre to 1.5 meter in open wells located nearby the interventions.
- iii. Availability of soil moisture conservation for longer time has helped in natural regeneration and increased vegetation cover in the treated areas.
- iv. Due to water harvesting structure soil loss, run off loss and nutrient loss has reduced drastically in the treated area.
- v. Man - animal conflict has decreased in forest fringe areas as wild animal are getting the drinking water in treated areas.
- vi. These activities has not only approved and stabilized the food production system in the forest but also has reduced the impact of climate variability and rain fall irregularities, thereby improving house hold resilience.

Overall Assessment-

Based on the information provided by the forest department and based on the observations, the interventions implemented under CAMPA activities can be rated as **very good**.

### 1.1.4 FUTURE STRATEGY FOR THIRD PARTY MONITORING AND EVALUATION OF WORKS DONE UNDER CAMPA

Pursuant to the above decision, for third party monitoring of CA plantations (2011-12 to 2018-19), plantations under NPV (2016-17 to 2018-19) and NPV works (2011-12 to 2018-19), proposal for FSI, Dehradun as third party agency has been sent before committee, chaired by PCCF, Working Plan and Monitoring, constituted for this purpose. As per the recommendations of the committee and approval of the same by PCCF & HOFF, UP, a proposal for third party monitoring of CAMPA works, as mentioned above has been sent to Director General, Forest Survey of India, Dehradun for submitting the concept note for third party monitoring.

Forest Survey of India, has communicated that protocol for monitoring of CAMPA activities is being developed with help of NIC (National Information Center). Once the protocol and application are in place, Forest Survey of India will be able to execute third party monitoring of CAMPA works in UP.

FSI has also communicated vide letter 27-347/218-FI-2745 dated 14.03.2022 (Annexure 3, Page No. 94) that the web application is being prepared by NIC which is going to be finalized in near future. Once this activity is completed the third party monitoring will be carried out for Uttar Pradesh on priority basis.

**(h) Any other important information for consideration relevant for preparing APO:-**

Government of Uttar Pradesh has issued notification for establishment of State Compensatory Afforestation Fund under "Major Head 8121-General and other Reserve Funds" under Public Account of Uttar Pradesh in terms of sub-section (1) of section 4 of the Compensatory Afforestation Fund Act, 2016. The State share deposited (reconciled upto 07.02.2019) in Public Account of India by the Ad-hoc CAMPA is as below:-

Account Head	Amount (Rupees)
Major Head 8336-Civil Deposits	
Minor head 102- National Compensatory Afforestation Deposits	
Sub Head- 28- Uttar Pradesh	
Detailed Head-	
01- Compensatory Afforestation	7,29,49,81,336
02- Catchment Area Treatment Plan	5,26,99,360
03- Integrated Wildlife Management Plan	0
04- Net Present Value of Forest Land	8,75,58,52,000
05- Interest	77,87,61,515
06- Others	1,31,39,73,669
<b>Total</b>	<b>18,19,62,67,880</b>

In respect of the transfer of above amount to State Govt. Uttar Pradesh, Govt. of India letter no. 11-100/2015-FC dated 29.08.2019.

Apart from above, the following amount has been deposited on PARIVESH portal from 08.02.2019 to 30.11.2021, reported by National CAMPA:-

S. No.	National CAMPA Letter	Period deposited on PARIVESH	Amount as per National CAMPA upto 30.11.2021
1	2	3	4
1	No. 4-36/2015-NA Dated 20.12.2019	08.02.2019 TO 31.10.2019	491724129.00
2	No. 4-36/2015-NA Dated 18.02.2020	01.11.2019 TO 31.01.2020	347971741.00
3	No. 12-3/2010-CAMPA Dated 18.09.2020	01.02.2020 TO 31.08.2020	524601990.00
4	No. 4-36/2015-NA Dated 23.02.2022	01.09.2020 TO 30.11.2020	552002937.00
5	No. 4-36/2015-NA Dated 16.06.2021	01.12.2020 TO 30.04.2021	1396953760.00
6	No. 4-36/2015-NA Dated 15.02.2022	01.05.2021 TO 30.11.2021	1259859805.80
		<b>Total Rs.</b>	<b>4,57,31,14,362.80</b>

**1. PART-II: ACTIVITIES TO BE UNDERTAKEN FOR COMPENSATORY AFFORESTATION, ADDITIONAL COMPENSATORY AFFORESTATION, PENAL COMPENSATORY AFFORESTATION, CATCHMENT AREA TREATMENT PLAN AND FOR ANY OTHER SITE SPECIFIC SCHEME MAY BE USED AS PER SITE-SPECIFIC SCHEMES SUBMITTED BY THE STATE ALONG WITH THE APPROVED PROPOSALS FOR DIVERSION OF FOREST LAND UNDER THE FOREST (CONSERVATION) ACT, 1980 (69 OF 1980) REFERRED TO IN CLAUSE (A) OF SECTION 6 OF THE ACT:**

- (a) District/forest division wise details of new compensatory afforestation, catchment area treatment plan works, wildlife management activities to be done as per the conditions imposed under forest clearance granted by the Central Government under the Forest (Conservation) Act, 1980:-

The targets of new compensatory afforestation, catchment area treatment plan are proposed as follows:-

S. No.	Activity	Targets proposed	
		Physical	
		Hectare	No. of Plants (Other than Ha.)
1	2	3	4
1	Compensatory Afforestation during 2022 rains	1559.3516	72548
2	Advance Soil Work for planting 2023 rains	1355.4261	33267
3	Catchment area treatment plan	96.2500	-

The forest division wise details of above activities are annexed as Annexure-4, 5 & 6.

- (b) Location, estimated cost and implementation schedule of each activity proposed to be executed from State Fund to be provided district / division wise:-

S. No.	Activity	Targets proposed			Implementation Schedule
		Physical		Financial	
		Hectare	No. of Plants (Other than Ha.)		
1	2	3	4	5	6
1	Compensatory Afforestation during 2022 rains	1559.3516	72548	1786.75	May 2022 to September 2022
2	Advance Soil Work for planting 2023 rains	1355.4261	33267	706.96	October 2022 to March 2023
3	Catchment area treatment plan	96.2500	-	102.75	Throughout the year

\* Other works will also be carried out in accordance with the approved Site Specific Plans of respective land transfer case.

The forest division wise/location wise details of above activities are annexed as Annexure-7, 8 & 9.

- (c) Details of maintenance works in physical and financial terms proposed to be undertaken in the current financial year in the case of compensatory afforestation work, catchment area treatment plan works, wildlife management activities and other such activities undertaken in previous years which need maintenance for its survival and sustainability:-

(Rs. in Lacs)

S. No.	Activity	Maintenance of CA			Implementation Schedule
		Physical		Financial	
		Hectare	No. of Plants (Other than Ha.)		
1	2	3	4	5	6
1	9 <sup>th</sup> year maintenance of 2013 plantation	1648.425	147669	1406.73	April 2022 to March 2023
2	8 <sup>th</sup> year maintenance of 2014 plantation	45.156	45306		
3	7 <sup>th</sup> year maintenance of 2015 plantation	2116.491	39952		
4	6 <sup>th</sup> year maintenance of 2016 plantation	4555.236	139902		
5	5 <sup>th</sup> year maintenance of 2017 plantation	1892.949	24707		
6	4 <sup>th</sup> year maintenance of 2018 plantation	1032.192	46125		
7	3 <sup>rd</sup> year maintenance of 2019 plantation	682.711	73158		
8	2 <sup>nd</sup> year maintenance of 2020 plantation	1070.080	66495		
9	1 <sup>st</sup> year maintenance of 2021 plantation	1011.076	80349		
<b>Total -</b>		<b>14054.316</b>	<b>663663</b>	<b>1406.73</b>	

**2. PART-III: ACTIVITIES TO BE UNDERTAKEN FROM NET PRESENT VALUE AND INTEREST COMPONENT REFERRED IN RULE 5 AND RULE 6:-**

(a) **District/ forest division wise details of activities to be done in the State on specified activities referred to in rule 5 and rule 6:-**

The details of the activities to be undertaken from Net Present Value (NPV) and Interest Component are as follows: -

SN	COMPONENT	Units	Physical
1	2	3	4
<b>III</b>	<b>NET PRESENT VALUE (NPV)</b>		
<b>Activities as per Rule 5(2) of the CAF Rules 2018</b>			
<b>1</b>	<b>Artificial Regeneration (Plantation under NPV)</b>		
	a. Non-CA plantation year 2022	ha.	38212.00
	b. Advance soil work for Non-CA plantation year 2023	ha.	32751.00
	c. 2nd year maintenance of 2020 Non-CA plantation	ha.	11574.86
	d. 1 <sup>st</sup> year maintenance of 2021 Non-CA plantation	ha.	21664.95
<b>2</b>	<b>ANR related works</b>	<b>ha.</b>	<b>7020.00</b>
<b>3</b>	<b>Protection of Plantations and Forests</b>		
	(i) Survey demarcation and establishment of boundary pillars	Km.	3214.82
	(ii) Enforcement work	LS	LS
	(iii) Motorcycles for frontline staff	Nos.	LS
	(iv) Purchase of four wheel vehicles for frontline staff	Nos.	LS
<b>4</b>	<b>Soil and moisture conservation works</b>	<b>LS</b>	<b>LS</b>
<b>5</b>	<b>Treatment of degraded forest watersheds as per DPR prepared by using LIDAR technology</b>	<b>ha.</b>	<b>LS</b>
<b>6</b>	<b>Improvement of Wildlife Habitat/Bio-diversity Conservation</b>		
	(i) Development of Dudhwa, Amangarh and Pilibhit Tiger Reserve	LS	LS
	(ii) Development/Maintenance of Wildlife Sanctuaries and Conservation Reserve	LS	LS
	(iii) Development of bird sanctuaries	LS	LS
	(vi) Establishment and operation of rescue center.	LS	LS
	(v) Conservation of vulture.	LS	LS
<b>Activities as per Rule 5(3) of the CAF Rules 2018</b>			
<b>7</b>	<b>Establishment, upgradation and Maintenance of Modern Nurseries and other planting stock production facilities for production of quality planting material</b>		
	(i) Installation of Solar Water Pumps and essential amenities for nursery employees in important nurseries of various division for upgradation of these nurseries	LS	LS
	(ii) Establishment of Nurseries for CAMPA Plantations	Nos.	17
	(iii) Strengthening of Research Centres for production of quality planting material		
	(a) Silviculturist Kanpur	LS	LS
	(b) Silviculturist Bareilly	LS	LS
	(c) Silviculturist Varanasi	LS	LS
<b>8</b>	<b>Capacity building of frontline staff for the protection of forests and plantation</b>	<b>LS</b>	<b>LS</b>
<b>9</b>	<b>Purchase and Maintenance of Equipments/Devices for Communication and Information Technology for the purposes of protection of forest and wildlife</b>	<b>LS</b>	<b>LS</b>

SN	COMPONENT	Units	Physical
1	2	3	4
10	<b>Maintenance of forest roads and forest fire prevention and control operations</b>		
	(i) Strengthening of forest roads	Km.	1544.65
	(ii) Purchase of state of art fire protection/management equipment	LS	LS
11	<b>Construction of Residential and Official Buildings</b>		
	Construction of Type-1, Type-2 & Type-3 quarters for frontline staff.	Nos.	374
12	<b>Making and strengthening of working plans</b>	LS	LS
13	<b>survey and mapping of forest areas for forest fire control, compensatory afforestation works, soil and moisture conservation, catchment area treatment and wildlife management for preparing annual plans to be executed from the State Fund</b>	LS	LS
14	<b>Monitoring and Evaluation</b>	LS	LS
15	<b>Publicity-cum-awareness program on the various scheme being implemented from State Fund</b>	LS	LS
<b>Activities as per Rule 6 of the CAF Rules 2018</b>			
<b>IV</b>	<b>OUTLAY FOR THE USE OF ACCRUED INTEREST</b>		
1	Salary wages	LS	LS
2	DA allowances	LS	LS
3	Travel allowances	LS	LS
4	Expenditures on travel for trainings and other relevant expenses	LS	LS
5	Holiday travel expenses	LS	LS
6	Works related to computer hardware/software	LS	LS
7	Maintenance of computer and purchasing related stationary	LS	LS
8	Expenses on medical treatment	LS	LS
9	House Rent allowances	LS	LS
10	Payment for Outsourcing Services	LS	LS
11	Office expenses	LS	LS
12	Electricity charges	LS	LS
13	Purchase of stationary articles	LS	LS
14	Telephone/Internet facility	LS	LS
15	Maintenance	LS	LS
16	Other expenses related to office management	LS	LS
17	Purchase of office Furniture & equipment	LS	LS
18	Payment for professional and specific services	LS	LS
19	Publications	LS	LS
20	Advertisement, sale and decoration expenses	LS	LS
21	Maintenance of vehicles and purchase of petrol etc.	LS	LS
22	Hospitality expenses	LS	LS

The division wise description of above proposed activities are annexed as **Annexure 10 to 32.**



**(b) Location, estimated cost and implementation schedule of each activity proposed to be executed from State Fund to be provided district / division wise:-**

Under the provision of rule 5 of CAF rules 2018, the following activities are proposed for the Annual Plan of Operation of year 2021-22:-

SN	COMPONENT	Units	Physical	Financial (Rs. in Lacs)	CAF Rules	Implementation Schedule
1	2	3	4	5	6	7
III	<b>NET PRESENT VALUE (NPV)</b>					
<b>Activities as per Rule 5(2) of the CAF Rules 2018</b>						
<b>1</b>	<b>Artificial Regeneration (Plantation under NPV)</b>				5(2)(b)	
	a. Non-CA plantation year 2022	ha.	38212.00	10553.68		May 2021 to Sept. 2021
	b. Advance soil work for Non-CA plantation year 2023	ha.	32751.00	13491.30		Oct, 2021 to March, 2022
	c. 2nd year maintenance of 2020 Non-CA plantation	ha.	11574.86	5733.20		Throughout the year
	d. 1 <sup>st</sup> year maintenance of 2021 Non-CA plantation	ha.	21664.95			
	<b>Total-</b>			<b>29778.18</b>		
<b>2</b>	<b>ANR related works</b>	ha.	<b>7020.00</b>	<b>2239.49</b>	5(2)(a)	
<b>3</b>	<b>Protection of Plantations and Forests</b>				5(2)(d)	
	(i) Survey demarcation and establishment of boundary pillars	Km.	3214.82	494.01		Oct, 2021 to March, 2022
	(ii) Enforcement work	LS	LS	300.00		Throughout the year
	(iii) Motorcycles for frontline staff	Nos.	LS	400.00		May 2021 to June 2021
	(iv) Purchase of four wheel vehicles for frontline staff	Nos.	LS	200.00		May 2021 to Aug 2021
	<b>Total-</b>			<b>1394.01</b>		
<b>4</b>	<b>Soil and moisture conservation works</b>	LS	LS	<b>3705.75</b>	5(2)(g)	
<b>5</b>	<b>Treatment of degraded forest watersheds as per DPR prepared by using LIDAR technology</b>	ha.	LS	<b>1369.00</b>	5(2)(g)	Oct, 2021 to March, 2022
<b>6</b>	<b>Improvement of Wildlife Habitat/Bio-diversity Conservation</b>					
	(i) Development of Dudhwa, Amangarh and Pilibhit Tiger Reserve	LS	LS	3147.07	5(2)(i)	Throughout the year
	(ii) Development/Maintenance of Wildlife Sanctuaries and Conservation Reserve	LS	LS	1789.85	5(2)(i)	Throughout the year
	(iii) Development of bird sanctuaries	LS	LS	660.05	5(2)(i)	Throughout the year
	(vi) Establishment and operation of rescue center.	LS	LS	1954.57	5(2)(k)	
	(v) Conservation of vulture.	LS	LS	105.74	5(2)(m)	Throughout the year
	<b>Total-</b>			<b>7657.28</b>		
			<b>Total 5(2)</b>	<b>46143.71</b>		

SN	COMPONENT	Units	Physical	Financial (Rs. in Laacs)	CAF Rules	Implementation Schedule
1	2	3	4	5	6	7
<b>Activities as per Rule 5(3) of the CAF Rules 2018</b>						
7	<b>Establishment, upgradation and Maintenance of Modern Nurseries and other planting stock production facilities for production of quality planting material</b>					
	(i) Installation of Solar Water Pumps and essential amenities for nursery employees in important nurseries of various division for upgradation of these nurseries	LS	LS	700.00	5(3)(a)	Oct, 2021 to March, 2022
	(ii) Establishment of Nurseries for CAMPA Plantations	Nos.	17	73.78		Throughout the year
	(iii) Strengthening of Research Centres for production of quality planting material					
	(a) Silviculturist Kanpur	LS	LS	251.53		Throughout the year
	(b) Silviculturist Bareilly	LS	LS	111.08		Throughout the year
	(c) Silviculturist Varanasi	LS	LS	126.71		Throughout the year
	<b>Total-</b>			<b>1263.10</b>		
8	<b>Capacity building of frontline staff for the protection of forests and plantation</b>	LS	LS	<b>225.00</b>	5(3)(b)	Throughout the year
9	<b>Purchase and Maintenance of Equipments/Devices for Communication and Information Technology for the purposes of protection of forest and wildlife</b>	LS	LS	<b>1124.50</b>	5(3)(c)	Throughout the year
10	<b>Maintenance of forest roads and forest fire prevention and control operations</b>					
	(i) Strengthening of forest roads	Km.	1544.65	442.99	5(3)(d)	Oct, 2021 to March, 2022
	(ii) Purchase of state of art fire protection/management equipments	LS	LS	100.00		Apr, 2021 to May, 2021
	<b>Total-</b>			<b>542.99</b>		
11	<b>Construction of Residential and Official Buildings</b>					
	Construction of Type-1, Type-2 & Type-3 quarters for frontline staff.	Nos.	374	<b>4049.98</b>	5(3)(e)	Oct, 2021 to March, 2022
12	<b>Making and strengthening of working plans</b>	LS	LS	<b>411.61</b>		Throughout the year
13	<b>survey and mapping of forest areas for forest fire control, compensatory afforestation works, soil and moisture conservation, catchment area treatment and wildlife management for preparing annual plans to be executed from the State Fund</b>	LS	LS	<b>1184.00</b>	5(3)(g)	
14	<b>Monitoring and Evaluation</b>	LS	LS	<b>200.00</b>	5(3)(h)	Apr, 2021 to May, 2021 & Nov, 2021 to March, 2022
15	<b>Publicity-cum-awareness program on the various scheme being implemented from State Fund</b>	LS	LS	<b>149.42</b>	5(3)(i)	Throughout the year
	<b>Total 5(3)</b>			<b>9150.60</b>		
	<b>Total of NPV</b>			<b>55294.31</b>		

The division/location wise description of above proposed activities are annexed as **Annexure 33 to 55.**

- (c) Details of maintenance works in physical and financial terms, proposed to be undertaken in the current financial year in the case of activities undertaken in the State on specified activities referred to in rule 5 and rule 6 undertaken in previous years which needs maintenance for its survival and sustainability:-

The concept of plantations under NPV (Non-CA) has initiated since the year 2016. The concept of monitoring of plantations under NPV (Non-CA) has adopted in the similar way as in compensatory afforestation. The details of maintenance work of Non-CA plantations are as follows:-

(Rs. in Lacs)

S. No.	Activity	Maintenance of Non-CA		Implementation Schedule
		Physical (Hectare)	Financial	
1	2	3	4	5
1	2 <sup>nd</sup> year maintenance of 2020 plantation	11574.86	5733.20	Throughout the year
2	1 <sup>st</sup> year maintenance of 2021 plantation	21664.95		
<b>Total -</b>		<b>33239.81</b>	<b>5733.20</b>	

**3. PART-IV: MEASURABLE OUTPUT OF ALL PHYSICAL ACTIVITIES AND TARGETS OF EACH PERMISSIBLE ACTIVITY ALONG WITH THE PERIOD REQUIRED FOR ACHIEVING THE MEASURABLE OUTPUT:**

- (a) Physical and financial targets of each activity to be undertaken in measurable quantity along with the estimated cost of such activities in tabular form including details provided in part II and part III.

SN	COMPONENT	Units	Physical	Financial (Rs. in Lacs)	CAF Rules
1	2	3	4	5	6
<b>Site Specific Activities</b>					
<b>I</b>	<b>Compensatory Afforestation (CA)</b>				
<b>A.</b>	Compensatory Afforestation during 2022 rains				1786.75
	i. Normal/barbed wire fencing plantation	ha.	1559.3516		
	ii. Plantation in Tree Guard (BG/IG/RCCG)	No.	45630		
	iii. No. of plants (other than ha.)	No.	26918		
<b>B.</b>	Advance Soil Work for planting 2023 rains				706.96
	i. Normal/barbed wire fencing plantation	ha.	1355.4261		
	ii. No. of plants (other than ha.)	No.	33267		
<b>C.</b>	9 <sup>th</sup> year maintenance of 2013 plantation				1406.73
	i. Normal/barbed wire fencing plantation	ha.	1648.425		
	ii. No. of plants (other than ha.)	No.	147669		
<b>D.</b>	8 <sup>th</sup> year maintenance of 2014 plantation				
	i. Normal/barbed wire fencing plantation	ha.	45.1555		
	ii. No. of plants (other than ha.)	No.	45306		
<b>E.</b>	7 <sup>th</sup> year maintenance of 2015 plantation				
	i. Normal/barbed wire fencing plantation	ha.	2116.4905		
	ii. No. of plants (other than ha.)	No.	39952		
<b>F.</b>	6 <sup>th</sup> year maintenance of 2016 plantation				
	i. Normal/barbed wire fencing plantation	ha.	4555.2354		
	ii. No. of plants (other than ha.)	No.	139902		
<b>G.</b>	5 <sup>th</sup> year maintenance of 2017 plantation				
	i. Normal/barbed wire fencing plantation	ha.	1892.9489		
	ii. No. of plants (other than ha.)	No.	24707		
<b>H.</b>	4 <sup>th</sup> year maintenance of 2018 plantation				
	i. Normal/barbed wire fencing plantation	ha.	1032.1921		
	ii. No. of plants (other than ha.)	No.	46125		
<b>I.</b>	3 <sup>th</sup> year maintenance of 2019 plantation				
	i. Normal/barbed wire fencing plantation	ha.	682.7111		
	ii. No. of plants (other than ha.)	No.	73158		
<b>J.</b>	2 <sup>nd</sup> year maintenance of 2020 plantation				
	i. Normal/barbed wire fencing plantation	ha.	1070.0816		
	ii. No. of plants (other than ha.)	No.	66495		
<b>K.</b>	1 <sup>st</sup> year maintenance of 2021 plantation				
	i. Normal/barbed wire fencing plantation	ha.	1011.0761		
	ii. No. of plants (other than ha.)	No.	80349		
	<b>Total CA -</b>			<b>3900.44</b>	<b>Mandatory Activities</b>

SN	COMPONENT	Units	Physical	Financial (Rs. in Lacs)	CAF Rules
1	2	3	4	5	6
II	Catchment Area Treatment Plan	LS	LS	102.75	
	Sub Total of Site Specific Activities			4003.19	
III	NET PRESENT VALUE (NPV)				
<b>Activities as per Rule 5(2) of the CAF Rules 2018</b>					
I	Artificial Regeneration (Plantation under NPV)				5(2)(b)
	a. Non-CA plantation year 2022	ha.	38212.00	10553.68	
	b. Advance soil work for Non-CA plantation year 2023	ha.	32751.00	13491.30	
	c. 2nd year maintenance of 2020 Non-CA plantation	ha.	11574.86	5733.20	
	d. 1 <sup>st</sup> year maintenance of 2021 Non-CA plantation	ha.	21664.95		
	Total-			29778.18	
2	ANR related works	ha.	7020.00	2239.49	5(2)(a)
3	Protection of Plantations and Forests				5(2)(d)
	(i) Survey demarcation and establishment of boundary pillars	Km.	3214.82	494.01	
	(ii) Enforcement work	LS	LS	300.00	
	(iii) Motorcycles for frontline staff	Nos.	LS	400.00	
	(iv) Purchase of four wheel vehicles for frontline staff	Nos.	LS	200.00	
	Total-			1394.01	
4	Soil and moisture conservation works	LS	LS	3705.75	5(2)(g)
5	Treatment of degraded forest watersheds as per DPR prepared by using LIDAR technology	ha.	LS	1369.00	5(2)(g)
6	Improvement of Wildlife Habitat/Bio-diversity Conservation				
	(i) Development of Dudhwa, Amangarh and Pilibhit Tiger Reserve	LS	LS	3147.07	5(2)(i)
	(ii) Development/Maintenance of Wildlife Sanctuaries and Conservation Reserve	LS	LS	1789.85	5(2)(i)
	(iii) Development of bird sanctuaries	LS	LS	660.05	5(2)(i)
	(vi) Establishment and operation of rescue center.	LS	LS	1954.57	5(2)(k)
	(v) Conservation of vulture.	LS	LS	105.74	5(2)(m)
	Total-			7657.28	
	Total 5(2)			46143.71	
<b>Activities as per Rule 5(3) of the CAF Rules 2018</b>					
7	Establishment, upgradation and Maintenance of Modern Nurseries and other planting stock production facilities for production of quality planting material				5(3)(a)
	(i) Installation of Solar Water Pumps and essential amenities for nursery employees in important nurseries of various division for upgradation of these nurseries	LS	LS	700.00	
	(ii) Establishment of Nurseries for CAMPA Plantations	Nos.	17	73.78	
	(iii) Strengthening of Research Centres for production of quality planting material				
	(a) Silviculturist Kanpur	LS	LS	251.53	
	(b) Silviculturist Bareilly	LS	LS	111.08	
	(c) Silviculturist Varanasi	LS	LS	126.71	
	Total-			1263.10	
8	Capacity building of frontline staff for the protection of forests and plantation	LS	LS	225.00	5(3)(b)

SN	COMPONENT	Units	Physical	Financial (Rs. in Lacs)	CAF Rules
1	2	3	4	5	6
9	Purchase and Maintenance of Equipments/Devices for Communication and Information Technology for the purposes of protection of forest and wildlife	LS	LS	1124.50	5(3)(e)
10	Maintenance of forest roads and forest fire prevention and control operations				
	(i) Strengthening of forest roads	Km.	1544.65	442.99	5(3)(d)
	(ii) Purchase of state of art fire protection/management equipments	LS	LS	100.00	
	<b>Total-</b>			<b>542.99</b>	
11	Construction of Residential and Official Buildings				
	Construction of Type-1, Type-2 & Type-3 quarters for frontline staff.	Nos.	374	4049.98	5(3)(e)
12	Making and strengthening of working plans	LS	LS	411.61	
13	survey and mapping of forest areas for forest fire control, compensatory afforestation works, soil and moisture conservation, catchment area treatment and wildlife management for preparing annual plans to be executed from the State Fund	LS	LS	1184.00	5(3)(g)
14	Monitoring and Evaluation	LS	LS	200.00	5(3)(h)
15	Publicity-cum-awareness program on the various scheme being implemented from State Fund	LS	LS	149.42	5(3)(i)
	Total 5(3)			9150.60	
	Total of NPV			55294.31	
	<b>Total (CA +CAT+ NPV) Component</b>			<b>59297.50</b>	

Proposed outlay for activities under CAF Rules 5(2) = 46143.71 lacs (83% of NPV)

Proposed outlay for activities under CAF Rules 5(3) = 9150.60 lacs (17% of NPV)

SN	COMPONENT	Units	Physical	Financial (Rs. in Lacs)	CAF Rules
1	2	3	4	5	6
<b>Activities as per Rule 6 of the CAF Rules 2018</b>					
<b>IV</b>	<b>OUTLAY FOR THE USE OF ACCRUED INTEREST</b>				
1	Salary wages	LS	LS	300.00	6(a)(iv)
2	DA allowances	LS	LS	100.00	6(a)(iv)
3	Travel allowances	LS	LS	5.00	6(a)(iv)
4	Expenditures on travel for trainings and other relevant expenses	LS	LS	10.00	6(a)(iv)
5	Holiday travel expenses	LS	LS	3.00	6(a)(iv)
6	Works related to computer hardware/software	LS	LS	8.00	6(a)(iv)
7	Maintenance of computer and purchasing related stationary	LS	LS	8.00	6(a)(iv)
8	Expenses on medical treatment	LS	LS	6.00	6(a)(iv)
9	House Rent allowances	LS	LS	20.00	6(a)(iv)
10	Payment for Outsourcing Services	LS	LS	500.00	6(a)(iv)
11	Office expenses	LS	LS	12.50	6(b)(i)
12	Electricity charges	LS	LS	15.00	6(b)(i)
13	Purchase of stationary articles	LS	LS	4.00	6(b)(i)
14	Telephone/Internet facility	LS	LS	1.00	6(b)(i)
15	Maintenance	LS	LS	20.00	6(b)(i)
16	Other expenses related to office management	LS	LS	60.00	6(b)(i)
17	Purchase of office Furniture & equipment	LS	LS	50.00	6(b)(ii)
18	Payment for professional and specific services	LS	LS	50.00	6(b)(v)
19	Publications	LS	LS	2.00	6(b)(v)
20	Advertisement, sale and decoration expenses	LS	LS	2.00	6(b)(v)
21	Maintenance of vehicles and purchase of petrol etc.	LS	LS	20.00	6(b)(vi)
22	Hospitality expenses	LS	LS	6.00	6(b)(vi)
	<b>Total of Interest Component (6a+6b)</b>			<b>1202.50</b>	
	<b>Grand Total of APO 2022-23</b>			<b>60500.00</b>	

Proposed outlay for activities under CAF Rules 6(a) = 960.00 lacs (80 % of accrued interest outlay)

Proposed outlay for activities under CAF Rules 6(b) = 242.50 lacs (20 % of accrued interest outlay)

(b) Measurable output of all physical activities to be undertaken along with the period required for achieving the measurable output.

S N	COMPONENT	Units	Physical	Measurable Output	Period required for achieving the measurable output
1	2	3	4	5	6
<b>Site Specific Activities</b>					
<b>I</b>	<b>Compensatory Afforestation (CA)</b>				
	Compensatory Afforestation during 2022 rains				
<b>A.</b>	i. Normal/barbed wire fencing plantation	ha.	1559.3516	Establishment of Green Cover	8 Years
	ii. Plantation in Tree Guard(BG/IG/RCCG)	No.	45630		
	iii. No. of plants (other than ha.)	No.	26918		
	Advance Soil Work for planting 2023 rains				
<b>B.</b>	i. Normal/barbed wire fencing plantation	ha.	1355.4261	Establishment of Green Cover	9 Years
	ii. No. of plants (other than ha.)	No.	33267		
	9 <sup>th</sup> year maintenance of 2013 plantation				
<b>C.</b>	i. Normal/barbed wire fencing plantation	ha.	1648.425	Establishment of Green Cover	0 Year
	ii. No. of plants (other than ha.)	No.	147669		
	8 <sup>th</sup> year maintenance of 2014 plantation				
<b>D.</b>	i. Normal/barbed wire fencing plantation	ha.	45.1555	Establishment of Green Cover	1 Year
	ii. No. of plants (other than ha.)	No.	45306		
	7 <sup>th</sup> year maintenance of 2015 plantation				
<b>E.</b>	i. Normal/barbed wire fencing plantation	ha.	2116.4905	Establishment of Green Cover	2 Years
	ii. No. of plants (other than ha.)	No.	39952		
	6 <sup>th</sup> year maintenance of 2016 plantation				
<b>F.</b>	i. Normal/barbed wire fencing plantation	ha.	4555.2354	Establishment of Green Cover	3 Years
	ii. No. of plants (other than ha.)	No.	139902		
	5 <sup>th</sup> year maintenance of 2017 plantation				
<b>G.</b>	i. Normal/barbed wire fencing plantation	ha.	1892.9489	Establishment of Green Cover	4 Years
	ii. No. of plants (other than ha.)	No.	24707		
	4 <sup>th</sup> year maintenance of 2018 plantation				
<b>H.</b>	i. Normal/barbed wire fencing plantation	ha.	1032.1921	Establishment of Green Cover	5 Years
	ii. No. of plants (other than ha.)	No.	46125		
	3 <sup>rd</sup> year maintenance of 2019 plantation				
<b>I.</b>	i. Normal/barbed wire fencing plantation	ha.	682.7111	Establishment of Green Cover	6 Years
	ii. No. of plants (other than ha.)	No.	73158		
	2 <sup>nd</sup> year maintenance of 2020 plantation				
<b>J.</b>	i. Normal/barbed wire fencing plantation	ha.	1070.0816	Establishment of Green Cover	7 Years
	ii. No. of plants (other than ha.)	No.	66495		
	1 <sup>st</sup> year maintenance of 2021 plantation				
<b>K.</b>	i. Normal/barbed wire fencing plantation	ha.	1011.0761	Establishment of Green Cover	8 Years
	ii. No. of plants (other than ha.)	No.	80349		



S N	COMPONENT	Units	Physical	Measurable Output	Period required for achieving the measurable output
1	2	3	4	5	6
II	Catchment Area Treatment Plan	LS	LS	1. Establishment of Green cover. 2. Nursery development. 3. Availability of water for wild animals	9 Years 1 Year 4 Months
III	NET PRESENT VALUE (NPV)				
<b>Activities as per Rule 5(2) of the CAF Rules 2018</b>					
1	<b>Artificial Regeneration (Plantation under NPV)</b>				
	a. Non-CA plantation year 2022	ha.	38212.00	Establishment of Green Cover	2 Years
	b. Advance soil work for Non-CA plantation year 2023	ha.	32751.00	Establishment of Green Cover	3 Years
	c. 2nd year maintenance of 2020 Non-CA plantation	ha.	11574.86	Establishment of Green Cover	2 Years
	d. 1 <sup>st</sup> year maintenance of 2021 Non-CA plantation	ha.	21664.95		
2	<b>ANR related works</b>	ha.	<b>7020.00</b>	Establishment of Green Cover	3 Years
3	<b>Protection of Plantations and Forests</b>				
	(i) Survey demarcation and establishment of boundary pillars	Km.	3214.82	Vulnerability of encroachment in forest blocks by bordering villages will be negligible	3 months
	(ii) Enforcement work	LS	LS	Substantial control on forest and wildlife offences	1 months
	(iii) Motorcycles for frontline staff	Nos.	LS	1. Substantial control on forest and wildlife offences 2. Effective maintenance of plantations and nurseries	1 months
	(iv) Purchase of four wheel vehicles for frontline staff	Nos.	LS	Enhanced protection and development works in the forest division	3 months
4	<b>Soil and moisture conservation works</b>	LS	LS	By treating physical area in forest blocks and rivers/raus, soil erosion will be arrested resulting in soil, moisture conservation and enhancement of green cover in an around these areas	3 Years
5	<b>Treatment of degraded forest watersheds as per DPR prepared by using LIDAR technology</b>	ha.	LS	Based on the project formulated using LIDAR technology the degraded forest watershed the suggested treatment will be carried out in forest blocks and rivers/raus and hence soil erosion will be arrested resulting in soil, moisture conservation and enhancement of green cover in an around these areas	3 Years

S N	COMPONENT	Units	Physical	Measurable Output	Period required for achieving the measurable output
1	2	3	4	5	6
6	<b>Improvement of Wildlife Habitat/Bio-diversity Conservation</b>				
	(i) Development of Dudhwa, Amangarh and Pilibhit Tiger Reserve	LS	LS	1. Substantial reduction in wild animals straying incidences 2. Negligible incidences of injuries or deaths caused to public or wild animals 3. Substantial enhancement in the sighting of wild animals in the protected area and its buffer areas 4. Substantial improvement in prey-predator ratio in forest/wildlife areas 5. Negligible forest and wildlife offences in and around forest areas 6. Enhanced participation of people for the cause of forest, wildlife protection & awareness campaign in plantation activities 7. Substantial enhancement in the sighting of birds and other aquatic fauna in the wetlands 8. No incidence of infectious diseases to wild animals due to cattle 9. Proper care of wild animal, rescued from conflict situations, in rescue centre. 10. Acclimatization of rescued wild animal in re-wilding centre, before releasing in wild.	6 Months to 1 Year
	(ii) Development/Maintenance of Wildlife Sanctuaries and Conservation Reserve	LS	LS		
	(iii) Development of bird sanctuaries	LS	LS		
	(vi) Establishment and operation of rescue center.	LS	LS		
(v) Conservation of vulture.	LS	LS			
<b>Activities as per Rule 5(3) of the CAF Rules 2018</b>					
7	<b>Establishment, upgradation and Maintenance of Modern Nurseries and other planting stock production facilities for production of quality planting material</b>				
	(i) Installation of Solar Water Pumps and essential amenities for nursery employees in important nurseries of various division for upgradation of these nurseries	LS	LS	Effective management in respect of forest and wildlife protection, plantations and nurseries	1 months
	(ii) Establishment of Nurseries for CAMPA Plantations	Nos.	17		
	(iii) Strengthening of Research Centres for production of quality planting material				
	(a) Silviculturist Kanpur	LS	LS	Quality seed production, which will help in raising quality saplings for plantations	2 Years
	(b) Silviculturist Bareilly	LS	LS		
(c) Silviculturist Varanasi	LS	LS			
8	<b>Capacity building of frontline staff for the protection of forests and plantation</b>	LS	LS	Enhanced protection and development works in the forest division	3 months

SN	COMPONENT	Units	Physical	Measurable Output	Period required for achieving the measurable output
1	2	3	4	5	6
9	Purchase and Maintenance of Equipment/Devices for Communication and Information Technology for the purposes of protection of forest and wildlife	LS	LS	Excellent documentation & functioning of activities related to plantations, nurseries, forest protection, wood based industries, court cases and disciplinary proceedings	1 Year
10	Maintenance of forest roads and forest fire prevention and control operations				
	(i) Strengthening of forest roads	Km.	1544.65	Substantial improvement in forest protection measures due to improved patrolling in the forest blocks and nearby villagers	3 Months
	(ii) Purchase of state of art fire protection/management equipment	LS	LS	Control on forest fires resulting in protection of plantations, natural regenerations & wildlife in and around these areas	1 Year
	<b>Total-</b>				
11	<b>Construction of Residential and Official Buildings</b>				
	Construction of Type-1, Type-2 & Type-3 quarters for frontline staff.	Nos.	374	Substantial improvement in living conditions of frontline staff/officers resulting into increased efficiency.	6 months
12	Making and strengthening of working plans	LS	LS	Preparation of working plan for effective implementation of various activities.	
13	survey and mapping of forest areas for forest fire control, compensatory afforestation works, soil and moisture conservation, catchment area treatment and wildlife management for preparing annual plans to be executed from the State Fund	LS	LS	Survey and mapping of forest area	1 year
14	Monitoring and Evaluation	LS	LS	Third party monitoring & evaluation of CA plantations and NPV works based on stratified random sampling which will result into extreme concern and maintenance for plantations and NPV related works	6 Months
15	Publicity-cum-awareness program on the various scheme being implemented from State Fund	LS	LS	People's movement in respect of participation in activities related to plantations, nurseries & forest and wildlife protection.	6 months

(c) Details of the concurrent monitoring and evaluation report including third party monitoring undertaken in past with photographs.

(1) The summary of surveying and monitoring of CAMPA Plantations, conducted in years 2011-12 to 2019-20 by monitoring wing of the State is as under:-

S. No.	Plantation Year	Survey Year	Survey Area (ha.)	No. of plants planted	No. of plants surviving	Survival Percentage
1	2011-12	2014-15	580.93	676106	494907	73.20
2	2012-13	2015-16	362.50	406152	287804	70.86
3	2013-14	2016-17	442.52	410212	303721	74.04
4	2014-15	2017-18	34.56	26895	18639	69.30
5	2015-16	2018-19	943.66	1050318	830104	79.03
6	2016-17	2019-20	2049.93	2352259	1804685	76.72
7	2017-18	2020-21	1997.99	37608	26829	71.34
8	2018-19	2020-21	1882.99	2412727	1941660	80.48
9	2019-20	2020-21	2870.65	650225	567672	87.30

(2) Third Party Monitoring Evaluation report

The third party monitoring work was allotted to NABARD consultancy services (NABCONS). 10% of all the plantation work done under compensatory afforestation were taken up for evaluation. The sampling scheme followed was stratified random sampling with the Division of plantation and year of plantation as the strata. The boundary pillar and demarcation activities were also randomly sampled at 10% intensity. All other infrastructure activity were taken up exhaustively (100%) in all ranges visited.

(a) Compensatory afforestation:-

The monitoring team selected 178 plantation sites covering 57 divisions and following 18 circles in respect of 2011-12 to 2013-14 C.A. plantations:-

i. Details of Circle wise sites selected:-

Sr. No.	Name of the forest circle	No. of sites selected for monitoring
1	2	3
1	Agra	14
2	Aligarh	10
3	Allahabad	7
4	Azamgarh	4
5	Bareilly	6
6	Basti	12
7	DevipatanGonda	8
8	Faizabad	4
9	Gorakhpur	9
10	Jhansi	11
11	Kanpur	10
12	Meerut	14
13	Moradabad	7
14	Saharanpur	21
15	Varanasi	3
16	Lucknow	16
17	Mirzapur	14
18	Chitrakoot	8
<b>Total-</b>		<b>178</b>

In the present sample study the average survival percentage for the year wise plantations (at the time of survey-year 2016) are as follows-

Plantation Year	2011	2012	2013	2014
Survival Percentage	73.01%	71.31%	73.64%	77.33%

#### (b) NPV and Other Infrastructure works

- (vii) **Solar Units:** All the solar units' installed in the locations were provided from NEDA. The overall rating for all the sample sites were good. The local people/ local staff reported that in some locations, these solar units have been a great help to power cuts. As some places solar units require maintenance work.
- (viii) **Staff Quarters:** Quality of construction of the quarters is good and very good, Most of them are in good condition and staff are residing under these quarters. The overall rating for all the sample sites were good.
- (ix) **Base Camps:** Base Camps constructed in 13 locations were as per specifications provided. All base camps were constructed using brick and mortar. No damage were observed during visit. All the camps were occupied by the forest officials. The overall rating for all the sample sites were good. The local staff reported that they are now more comfortable and safe in *pakka* house.
- (x) **Watch Towers:** All 16 watch towers constructed were as per specifications and quality of construction was good. The overall rating for all the sample sites were good. The local people/ local staff reported that all the watch towers are being used very well.
- (xi) **Water Holes:** Water holes were constructed in accordance with the specifications. No serious damage were observed. The overall rating for all the sample sites were good. The local people/ local staff reported that during summer season visibility of the wild life can be seen at these water holes.
- (xii) **Soil & Water Conservation Structures:** All the soil & water conservation structures monitored were in Bainpura range of Agra division. All the *pucca* structures were according to the specifications and construction quality was also good. The overall rating for all the sample sites were good. The local people/ local staff reported that soil erosion has reduced and water table has increased in all the sample sites surveyed.

#### (c) Over all Findings

The evaluators had the opportunity to meet and interact with a good number of different groups and individual and officials. Overall findings of the Third Party Monitoring team can be summarized as under:-

- (i) It was observed that funds received from Ad-hoc CAMPA have been utilized in various activities as per the annual plan of operation (APO) dully approved by Steering Committee Chaired by Chief Secretary, Govt. of Uttar Pradesh.
- (ii) Under CAMPA scheme implementing agencies have made sincere efforts to carry the plantations raised under Compensatory Afforestation as per the conditions imposed by the Central Government/State Government or by Hon'ble court (if any). According

to NABCONS report almost all plantations are according to the State Government norms in respect of survival and health of the plants. The species planted were found to be suitable to the plantation sites. The spacing of plantations is as per the plantation-model adopted.

(iii) Some more attention is required to be given for records up keeping.

(iv) All the quantitative and qualitative aspects of the project along with the mechanism and functioning found satisfactory. In sum, the prime task of State CAMPA – "Regenerating natural forests and building" is in right direction. The overall implementation and performance of the CAMPA SCHEME in Uttar Pradesh is quite satisfactory.

(d) The above report of Third Party Monitoring agency, NABCONS was sent to field officers for their response. As per the response of field officers the survival percentage chart in respect of above CA Plantations is as under:-

Plantation Year	2011	2012	2013	2014
Survival Percentage	81.33	76.99	83.34	84.45

In respect of solar units which require maintenance, action is being taken care of.

The photographs of C.A. Plantations and NPV, works monitored by third party (NABCONS) are being annexed as **Annexure -47**.

The main findings of the Third Party Monitoring of 2019-20 plantations by FSI, Dehradun are as follows:-

- 4- Overall survival percentage of the planted saplings at the State level has been observed as 90.44%.
- 5- The highest survival percentage of 98.38% has been observed in Bundelkhand zone followed by Western Plain zone (94.21%) and North Eastern Plain zone (92.42%).

**The highest survival percentage has been observed in Chitrakoot circle (98.47%) followed by Jhansi (98.10%) and Basti circle (95.75%)**

The main findings of the Third Party Monitoring as well as socio economic ecological study of impact of soil and moisture conservation works, executed by Central Agro Forestry Research Institute, Jhansi, UP, are as follows:-

- i. Almost all the water harvesting structure were found with stored water and they are serving as resource for drinking water for wildlife and local livestock.
- ii. Water level has increased upto 0.5 metre to 1.5 meter in open wells located nearby the interventions.
- iii. Availability of soil moisture conservation for longer time has helped in natural regeneration and increased vegetation cover in the treated areas.
- iv. Due to water harvesting structure soil loss, run off loss and nutrient loss has reduced drastically in the treated area.

- v. Man – animal conflict has decreased in forest fringe areas as wild animal are getting the drinking water in treated areas;
- vi. These activities has not only approved and stabilized the food production system in the forest but also has reduced the impact of climate variability and rain fall irregularities, thereby improving house hold resilience.

#### Overall Assessment-

Based on the information provided by the forest department and based on the observations, the interventions implemented under CAMPA activities can be rated as **very good**.

#### Declaration

The above annual plan of operation has been adopted by the State Authority.



(सिंजय श्रीवास्तव)  
अपर प्रधान मुख्य वन संरक्षक /  
मुख्य कार्यकारी अधिकारी,  
उत्तर प्रदेश कौम्य, लखनऊ



Member-Secretary  
State Authority

# उत्तर प्रदेश सरकार



## पर्यावरण, वन एवं जलवायु परिवर्तन विभाग

का

कार्यपूति-दिग्दर्शक

**आय-व्ययक**

(परफारमेन्स बजट)

वर्ष 2021-2022



तालिका -क  
वित्तीय आवश्यकताएं, कार्यक्रमों तथा

क्र. सं.	विवरण का नाम	वित्तीय वर्ष 2019-20			अध्याय-संवर्धन प्रस्ताव 2020-21		
		अनुमानित व्यय	अनुमानित आय	शेष (1+2)	अनुमानित व्यय	अनुमानित आय	शेष (1+2)
1	2	3	4	5	6	7	8
<b>क-1-निरीक्षण, परीक्षण एवं प्रशिक्षण</b>							
	कार्य	4.56	61028.35	61032.91	31.90	86970.09	87001.99
	परिशु			0.00		13.70	13.70
<b>क-2-आवृत्त कार्यक्रम</b>							
1	सांख्यिक बजट (विभा. योजना)	1541.21	36175.95	37717.16	56.43	25000.00	25056.43
2	शहरी क्षेत्र में सामाजिक बजट (विभा. योजना)		495.67	495.67		500.00	500.00
3	टीकन ऑनलाइन कक्षा		160.05	160.05			0.00
4	राष्ट्रीय कौशल कार्यक्रम			0.00	1500.00		1500.00
5	राज्यस्तरीय अभ्यास कार्यक्रम		16.00	16.90			0.00
6	वैद्यकीय प्रशिक्षण कार्यक्रम		11120.40	11120.40		10000.00	10000.00
7	राज्य विद्यालय आन एंड प्रोमोटी	110.48	285.80	396.28	497.88	1849.64	2347.52
<b>क-3-संवर्धित योजनाएं/कार्यक्रम</b>							
1	कार्य कार्यक्रमों का पुनर्विचार एवं निर्माण		19.95	19.95		20.00	20.00
2	नए विभागों के बजटों के लिए आवंटित योग्य योग			0.00		2.35	2.35
3	वित्तिय और कार्य प्रोग्राम के अंतर्गत प्रयोज्य योग एवं अन्य कार्यक्रमों के अंतर्गत प्रयोज्य योग			0.00		0.50	0.50
4	नए सामग्री खरीदें एवं प्रसार		15.57	15.57		16.00	16.00
5	नए प्रसार सामग्री		100.00	100.00		100.00	100.00
6	बच्चों का प्रशिक्षण		10.00	10.00		10.00	10.00
7	सामग्री निर्माण (विभा. योजना)		5.00	5.00		5.00	5.00
8	सांख्यिक बजट		10.00	10.00		10.00	10.00
9	नए कार्यों का निष्पन्न एवं सुदृढीकरण		63.00	63.00		35.00	35.00
10	कालापुरा प्रथम योजना		235.00	235.00		110.00	110.00
11	श्रीवैद्यक योजना		1461.14	1461.14		2031.36	2031.36
12	इंजीनियरिंग डिप्लोमा इन इलेक्ट्रिकल इंजीनियरिंग		787.15	787.15		1487.98	1487.98
13	इंजीनियरिंग डिप्लोमा इन इलेक्ट्रिकल इंजीनियरिंग		54.49	54.49		77.10	77.10
14	कार्य प्रोग्राम डिप्लोमा इन इलेक्ट्रिकल इंजीनियरिंग		76.83	76.83		206.94	206.94
15	अनुमानित व्यय में वृद्धि कर प्रस्तावित करंट व			0.00		1010.00	1010.00
	जाएँ सामग्री खरीदें के अंतर्गत			0.00			0.00
16	नए कार्य प्रोग्राम के अंतर्गत			0.00			0.00
17	इसके अंतर्गत के अंतर्गत		10.00	10.00		10.00	10.00
18	पुस्तक खरीदें के अंतर्गत प्रयोज्य योग		100.00	100.00		10.00	10.00
	आवृत्त कार्यक्रम					28.03	28.03
19	वैद्यकीय प्रशिक्षण कार्यक्रम आरंभ (वैद्यकीय इंजीनियरिंग)		423.33	423.33		784.94	784.94

## कार्यकलापों का वर्गीकरण

क्र. सं.	शीर्षक का नाम	युनैटेड अनुदान 2020-21			आवक-आयत अनुदान 2021-22		
		आवक-आयत	एन एच सीए रिगत	योग (9+10)	आवक-आयत	एन एच सीए रिगत	योग (12+13)
1	2	9	10	11	12	13	14
<b>क-1-निदेशन, परीक्षण एवं प्रशिक्षण</b>							
	कार्य	31.90	86986.80	87018.7	22.94	90768.8	90791.74
	प्रशिक्षण		13.70	13.70		13.70	13.70
<b>क-2-सुशासन योजनाएँ</b>							
1	सांख्यिक आँकड़ों (जिला योजना)	840.32	36566.49	37406.81	1568.63	40000.00	41568.63
2	हादो संत व सामाजिक आँकड़ों (जिला योजना)		500.00	500.00		1000.00	1000.00
3	जेट्टर फॉरस्ट क्लब			0.00			0
4	राष्ट्रीय कृषि कार्यक्रम	716.11		716.11			0.00
5	विकास सम्पन्न परिवार			0.00			0.00
6	सुशासन प्रकल्प योजना		10000.00	10000.00		10000.00	10000.00
7	एन एच सीए कार्य	497.88	1849.64	2347.52	164.14	606.45	770.59
<b>क-3-सामुदायिक योजनाएँ/कार्यक्रम</b>							
1	कार्य योजनाओं का सुशीलता एवं निर्माण		20.00	20.00		20.00	20.00
2	एन एच सीए के आँकड़ों के लिए सांख्यिकी सेवा		2.35	2.35		2.35	2.35
3	आँकड़ों को संकलित करने का कार्य एवं प्रशिक्षण प्रदान करने के लिए आँकड़ों के निर्माण के लिए विशेष प्रशिक्षण		0.50	0.50		0.50	0.50
4	एन एच सीए कार्य एवं प्रशिक्षण		16.00	16.00		16.00	16.00
5	एन एच सीए कार्य		100.00	100.00		100.00	100.00
6	कार्य एवं प्रशिक्षण		10.00	10.00		10.00	10.00
7	एन एच सीए कार्य (जिला योजना)		5.00	5.00		5.00	5.00
8	सांख्यिक आँकड़ों		10.00	10.00		10.00	10.00
9	एन एच सीए कार्य एवं सुशासन		35.00	35.00		35.00	35.00
10	जनसुन प्रकल्प योजना		100.00	100.00		110.00	110.00
11	प्रशिक्षण कार्यक्रम		2031.36	2031.36		1264.19	1264.19
12	इन्फोर्मेशन टेक्नोलॉजी एवं आँकड़ों के लिए प्रशिक्षण कार्यक्रम		1487.98	1487.98		1268.50	1268.50
13	प्रशिक्षण कार्यक्रम		77.10	77.10		77.09	77.09
14	कार्य एवं प्रशिक्षण एवं निदेशन कार्यक्रम		206.94	206.94		139.41	139.41
15	एन एच सीए कार्य एवं प्रशिक्षण कार्यक्रम एवं आँकड़ों के निर्माण		1010.00	1010.00		1000.00	1000.00
16	एन एच सीए कार्य एवं प्रशिक्षण कार्यक्रम एवं आँकड़ों के निर्माण		10.00	10.00		10.00	10.00
17	एन एच सीए कार्य एवं प्रशिक्षण कार्यक्रम		10.00	10.00			0.00
18	एन एच सीए कार्य एवं प्रशिक्षण कार्यक्रम एवं आँकड़ों के निर्माण		28.03	28.03			0.00
19	नैसर्गिक संसाधन एवं आँकड़ों के निर्माण एवं आँकड़ों के निर्माण		784.94	784.94		784.94	784.94

क्र. सं.	योजना का नाम	वित्तीय वर्ष 2018-20			अध-वर्षक जगुण 2020-21		
		अनुमानित व्यय	एवं एवं एवं की प्रिय	योग	अनुमानित व्यय	एवं एवं एवं की प्रिय	योग
1	2	3	4	5 (1+4)	6	7	8 (6+7)
20	संरक्षित क्षेत्र के बाहर बागवानी का प्रबंधन		89.85	89.85		90.00	90.00
21	कानपुर ग्रामीण उद्योग क्षेत्र में दिल्ली फार्म		40.00	40.00		40.00	40.00
22	कानपुर में विद्युत् आपूर्ति का प्रबंधन		10000.00	10000.00		4000.00	4000.00
23	बई पैरिस्टेबल का आयोजन		100.00	100.00		100.00	100.00
24	दुग्ध उत्पादन रिजर्व का विकास		200.00	200.00		200.00	200.00
25	गण्डक संरक्षण केंद्र की स्थापना		19.54	19.54		0.92	0.92
26	अध्याय नोट्स देव स्मृति पार्क की स्थापना			0.00		50.00	50.00
27	मृदासुरक्षा एवं क्षेत्र, लखनऊ का विकास एवं संरक्षण		100.00	100.00		100.00	100.00
29	सेवा प्रौढ, प्रौढीय का राष्ट्रीय स्तर पर विकास के लिए			0.00		50.00	50.00
29	कैटोपेक्ष का प्रतिस्पर्धीय एवं अत्युत्पन्न विकास		35.63	35.63		50.00	50.00
30	गौशाला (एड) आसनपुर में वन विहार पार्क का विकास		56.49	56.49		56.49	56.49
31	अपारदर्शक में वन देवी जैन विद्यालय क्षेत्र का संरक्षण एवं विकास व वन देवी पार्क का पर्यटन विकास तथा वनदेवी में गैट हाउस का निर्माण		100.00	100.00		100.00	100.00
32	अभियान		29.90	29.90		30.21	30.21
33	रंगी की बुला		70.00	70.00		70.00	70.00
34	इलाहाबाद नगरपालिका तथा अन्य अभियानों द्वारा विकसित पार्क का विकास		10.00	10.00		10.00	10.00
35	भौतिक एवं कल्पना प्रसारण		40.10	40.10		40.10	40.10
36	दुर्गलक्ष्य क्षेत्र में स्थित वन विभाग कर्मियों का प्रशिक्षण			0.00		69.00	69.00
37	उत्तरांचल स्त्री विहार की वन आवासीय क्षेत्रों का विकास		40.00	40.00		35.08	35.08
38	कुशीनर वन क्षेत्र के अन्तर्गत इन्फो पार्क एवं जैव विविधता केंद्र की स्थापना			0.00		500.00	500.00
39	पंचकाली नदी पर वन विभाग द्वारा वन क्षेत्रों का विकास						
	10-संयुक्त अभियान		6246.25	6246.25		190.00	190.00
	15-संयुक्त अभियान की प्रिय के अन्तर्गत की वन विभाग		6246.25	6246.25		190.00	190.00
40	संयुक्त क्षेत्र विकास	65.88	184.73	250.61		885.25	885.25
41	विभिन्न वन क्षेत्रों में वन देवी पार्क का विकास			0.00		100.00	100.00
42	कानपुर, उत्तर प्रदेश सरकार में वन विभाग के अन्तर्गत वन की स्थापना			0.00		122.72	122.72
43	गौशाला अभियान			0.00			0.00
44	अन्य क्षेत्रों में वन देवी पार्क का विकास			0.00			0.00
45	कानपुर वन क्षेत्र में वन देवी पार्क का विकास			0.00			0.00
46	वन विभाग के आवासीय तथा आवासीय कर्मियों का अनुदान एवं विकास			0.00			0.00
47	वन विभाग के वन विभाग पार्क का विकास			0.00			0.00
48	मुंबई नगरपालिका वन विभाग के आवासीय कर्मियों का अनुदान एवं विकास			0.00			0.00
	योग -	1722.13	123770.82	125492.95	2086.21	136974.70	139060.91
	भारत	0.00	0.00	0.00	0.00	13.70	13.70

41

क्र. सं.	योजना का नाम	व्ययवहारा अनुदान 2020-21			2021-22 अनुदान			
		आवक्य अनुदान	एन एन डी के अंतर्गत व्यय	योग	आवक्य अनुदान	एन एन डी के अंतर्गत व्यय	योग	
			(रु. लाख)	(रु. लाख)		(रु. लाख)	(रु. लाख)	
1	2	9	10	11	12	13	14	
90.00	20 सफाई क्षेत्र के बाहर बाकरीके का प्रबंधन		90.00	90.00		90.00	90.00	
40.00	21 कानपुर प्रशिक्षण उद्यान कानपुर में ठिठली पार्क		40.00	40.00		40.00	40.00	
000.00	22 मोरमपुर में डिडिआमर की स्थापना		4000.00	4000.00		86.89	86.89	
100.00	23 बई फेसिटिवल का आयोजन		100.00	100.00		100.00	100.00	
200.00	24 युवाएं दक्षिण रिजर्व का विकास		200.00	200.00		200.00	200.00	
0.92	25 नया संस्थापक केन्द्र की स्थापना		0.92	0.92			0.00	
50.00	26 आर्वाय मोरन देव स्मृति पार्क की स्थापना		50.00	50.00		50.00	50.00	
100.00	27 मुराबादा नगर क्षेत्र, संरचना का विकास एवं संस्थापक		100.00	100.00		100.00	100.00	
50.00	28 सोना डीज, अलीगढ़ का राष्ट्रीय स्त्री विद्यालय का स्थापना		50.00	50.00		50.00	50.00	
50.00	29 वेदोन्मुख का पारिस्थितिकीय एवं अवस्थापना विकास		50.00	50.00		50.00	50.00	
56.49	30 पीरा हरोवे आनंदपुर में नया विद्यालय का विकास		56.49	56.49			0.00	
00.00	31 जयपुर शहर में नया देवी जीव विज्ञान क्षेत्र का स्थापना एवं विकास व नया देवी पार्क का जीर्णोद्धार तथा स्थापना करने की हेतु शुरुआत का निर्माण		100.00	100.00		100.00	100.00	
30.21	32 प्रशिक्षण		30.21	30.21		30.21	30.21	
70.00	33 नवीन की पुस्तक		70.00	70.00		70.00	70.00	
10.00	34 उमरगढ़ी जल संयंत्र स्थापना तथा नया प्रशिक्षण केन्द्र विकास की हेतु स्थापना		10.00	10.00		10.00	10.00	
40.10	35 औद्योगिक एवं कानपुर कृषि क्षेत्र		40.10	40.10		40.10	40.10	
99.00	36 बुन्देलखण्ड क्षेत्र में शिक्षा व नया विकास केन्द्रों का जीर्णोद्धार		69.00	69.00		5.00	5.00	
35.08	37 नयागढ़ी स्त्री विद्यालय की नया कक्षाओं की आरंभ का स्थापना		35.08	35.08			0.00	
70.00	38 कुशीनगर क्षेत्र के आरंभिक नवीन परियोजना एवं क्षेत्र विविधता केन्द्र की स्थापना		500.00	500.00		1000.00	1000.00	
10.00	39 आरंभिक स्थापना व नया शिक्षा प्रदान और प्रशिक्षण प्रशिक्षण		190.00	190.00		57744.90	57744.90	
10.00	39-अन्य प्रशिक्षण		190.00	190.00		57744.90	57744.90	
5.25	40 नयागढ़ी क्षेत्र विकास		1156.50	1156.50	336.73	1156.50	1493.23	
0.00	41 शिक्षा एवं बुन्देलखण्ड क्षेत्र में नवीन नवीन परियोजना तथा नवीन/प्राथमिक क्षेत्रों में पुनर्स्थापना		100.00	100.00		47.47	47.47	
2.72	42 स्थापना, उत्तर प्रदेश सरकार में विद्यार्थी संस्थापक का स्थापना		122.72	122.72			0.00	
0.00	43 नयागढ़ी विद्यालय प्रशिक्षण			0.00		100.00	100.00	
0.00	44 नवीन स्थापना संस्थापक, कानपुर में नया नवीन प्रशिक्षण क्षेत्र की स्थापना			0.00			0.00	
7.00	45 कुशीनगर का नया नवीन प्रशिक्षण क्षेत्र स्थापना			0.00			0.00	
7.00	45 नया शिक्षा के आरंभिक तथा नवीन नवीन परियोजना एवं स्थापना			0.00			0.00	
7.00	47 नया शिक्षा के नया शिक्षा क्षेत्रों का जीर्णोद्धार			0.00			0.00	
7.00	48 बुन्देलखण्ड शिक्षा व नया शिक्षा के आरंभिक तथा नवीन नवीन परियोजना एवं स्थापना			0.00			0.00	
1.91	योग कु-		2086.21	148819.15	150905.36	2092.44	150574.40	152666.84
1.70			0.00	13.70	13.70	0.00	13.70	13.70

42

**Year wise total forest area diverted in the various districts/ forest divisions of the State since 1980 to February, 2022**

Sr.No.	Location	GOI release Order No.	GOI Date	Forest area Diverted	Degraded forest land	Non forest land
1	2	3	4	5	6	7
1	Saharanpur	8-163/82FC	09-Aug-82	0.0270		
2	Sonebhadra	8-170/82FRY(CONS)	13-Aug-82	53.0500	83.0000	
3	Meerut	8-233/82FC	31-Aug-82	0.0330		
4	Saharanpur	8-232/82FRY(CONS)	01-Sep-82	0.0070		
5	Sonebhadra	8-41/82FRY(CONS)	06-Sep-82	1.1000	1.1000	
		<b>Year - 1982</b>		<b>54.2170</b>	<b>84.1000</b>	
6	Lucknow	8-491/82-FRY(Cons)	23-Feb-83	18.5800		19.4000
7	Bijnore	8-279/82 - FRY(CONS)	01-Jul-83	5.3640		
8	Sonebhadra	8-206/82 FRY(CONS)	22-Aug-83	6.3960	6.3960	
9	Sonebhadra	8-308/83FRY(CONS)	03-Sep-83	0.6450		
		<b>Year - 1983</b>		<b>30.9850</b>	<b>6.3960</b>	<b>19.4000</b>
10	Sonebhadra	8-246/84FRY(CONS)	27-Sep-84	5.5800		
11	Mirzapur	8-254/84FC	20-Oct-84	73.8400		
12	Bareilly	8-185/84FC	05-Nov-84	184.8700		184.8700
13	Sonebhadra	8-471/83-FRY(CONS)	20-Nov-84	398.8000		
		<b>Year - 1984</b>		<b>663.0900</b>		<b>184.8700</b>
14	Bijnore	8-314/83FRY(CONS)	10-Jan-85	4.2093		
15	Jalaun	8-284/83-FC	06-Mar-85	5.0200		5.0200
16	Sonebhadra	8-391/84-FRY(CONS)	06-May-85	49.1860		
17	Gautam budhanagar	8-586/84FRY(CONS)	29-May-85	4.6200		4.6200
18	Gorakhpur	8-176/85FC	01-Jun-85	0.2780		
		<b>Year - 1985</b>		<b>63.3133</b>		<b>9.6400</b>
19	Etawah	8-412/85-FC	22-May-86	7.4089		7.4900
20	Saharanpur	8-66/86FC	26-May-86	0.0400		
21	Sonebhadra	8-374/85FRY(CONS)	04-Aug-86	0.4600		
22	Bijnore	8-306/85FRY(CONS)	07-Aug-86	3.7500		
23	Ghaziabad	8-112/86FC	08-Aug-86	0.9620		
24	Sonebhadra	8-375/85-FC	26-Sep-86	0.0910		
25	Chandauli	8-78/86FC	31-Oct-86	2.0000		2.0000
26	Mirzapur	8-456/84-FRY(CONS)	26-Dec-86	42.3800	2.4450	39.9300
		<b>Year - 1986</b>		<b>57.0919</b>	<b>2.4450</b>	<b>49.4200</b>
27	Muzaffarnagar	8-577/84FRY(CONS)	05-Jun-87	2.5500		
28	Sonebhadra	8-81/82-FC	03-Sep-87	5.9000		
29	Gorakhpur	8-175/87FC	06-Nov-87	0.3840		
30	Bijnore	8-240/86-FC	09-Nov-87	4.1600		4.1600
		<b>Year - 1987</b>		<b>12.9940</b>		<b>4.1600</b>
31	Sultanpur	8-378/87FC	05-Jan-88	0.2060		
32	Bijnore	8-359/87-FC	14-Jan-88	1.6950		1.6950
33	Etawah	8-54/87-FC	06-May-88	2.8600		
34	Agra	8-55/87-FC	06-May-88	5.1300	1.0000	
		<b>Year - 1988</b>		<b>9.8910</b>	<b>1.0000</b>	<b>1.6950</b>
35	Bijnore	8-506/88-FC	06-Jan-89	3.5780	8.0000	3.5780
36	Sonebhadra	8-477/88FC	10-Jan-89	1.9830		1.9830
37	Saharanpur	8-13/89FC	09-Feb-89	0.3415		
38	Meerut	8-157/89FC	10-Apr-89	0.2500		
39	Meerut	8-157/89-FC	10-Apr-89	0.5430	2.0000	
40	Chamoli	8-203/89FC	02-May-89	0.9970	1.9940	
41	Unnao	8-307/87FC	02-May-89	0.8800		
42	Gonda	8-165/89-FC	22-May-89	105.4400		
43	Sonebhadra	8-204/89FC	22-May-89	12.4900		12.4900
44	Sonebhadra	8-350/87-FC	30-May-89	185.8400		189.8390
45	Chitrkut	8-220/89FC	16-Jun-89	1.6650		1.6650
46	Saharanpur	8-2/89-FC	20-Jun-89	6.1100		6.1100
47	Sonebhadra	8-202/85-FC	26-Jun-89	141.8700	283.7400	141.8700
48	Sonebhadra	8-202/85-FC	26-Jun-89	103.1200		103.1200
49	Sonebhadra	8-269/87-FC	03-Aug-89	12.3200		13.0000

Sr.No.	Location	GOI release Order No.	GOI Date	Forest area Diverted	Degraded forest land	Non forest land
50	Saharanpur	8-50/81FC	23-Nov-89	0.2910		
51	Muzaffarnagar	8-585/84-FRY(CONS)	16-Dec-89	2.1700		2.1700
		<b>Year - 1989</b>		<b>579.8885</b>	<b>295.7340</b>	<b>475.8250</b>
52	Unnao	8-428/89FC	19-Feb-90	31.5000		31.7000
53	Sitapur	8B/09/128/90/FC-C/107-9	22-May-90	0.5200	1.0400	
54	Sonebhadra	8-109/90-FC	28-Jun-90	42.5878		42.5878
55	Agra	8-514/89FC	05-Jul-90	5.8100		5.8100
56	Banda	8B/07/131/90/FC-C/114	09-Jul-90	0.9500		
57	Sonebhadra	8-298/87-FC	30-Jul-90	1305.0000		1565.5900
58	Lalitpur	8-275/87-FC	14-Sep-90	626.0700		626.0700
59	Mathura	8-141/90FC	23-Oct-90	68.8000	68.8000	
60	Saharanpur	8B/08/49/90/FC-C/5044	03-Dec-90	0.9900	1.0087	
		<b>Year - 1990</b>		<b>2082.2278</b>	<b>70.8487</b>	<b>2271.7578</b>
61	Sonebhadra	8-412/89-FC	23-Aug-91	744.0000		744.0000
		<b>Year - 1991</b>		<b>744.0000</b>		<b>744.0000</b>
62	Etawah	8-199/90-FC	07-May-92	35.5200		35.5200
		<b>Year - 1992</b>		<b>35.5200</b>		<b>35.5200</b>
63	Sonebhadra	8-197/91-FC/707/89	01-Nov-93	319.2800		319.2800
		<b>Year - 1993</b>		<b>319.2800</b>		<b>319.2800</b>
64	Unnao	8-25/90-FC	28-Jan-94	2.1530		2.3900
65	Bareilly	8B/04/230/92/FC-C/304	18-Mar-94	0.2088		
66	Jhansi	8B/07/630/94/FC-C/803	16-Jun-94	4.8900		4.9180
67	Etawah	8B/02/609/93/FC-C/879	04-Jul-94	2.8200	5.6400	2.8200
68	Sonebhadra	8-198/91/FC	09-Sep-94	807.5000		807.5000
69	Bijnore	8B/04/370/93/FC-C	21-Nov-94	12.1500	24.3000	
		<b>Year - 1994</b>		<b>829.7218</b>	<b>29.9400</b>	<b>817.6280</b>
70	Etawah	8B/09/586/93/FCC/93	31-Jan-95	1.3636		1.3636
71	Mathura	8-4/94-FC	18-Apr-95	25.0000	25.0000	
72	Sonebhadra	8B/09/324/92/FCC/409	22-May-95	2.1713		3.7900
73	Bulandshahar	8B/01/733/94/FCC/399	23-May-95	0.8463		0.8463
74	Agra	8B/09/403/93/FC-C	25-Aug-95	9.2000		9.2000
75	Agra	8B/778/95/FC-C/784	04-Sep-95	0.0862	2.5200	
76	Mau	8B/04/787/95/FCC/1385	20-Oct-95	0.1560		
77	Ghazipur	8B/09/767/95/FCC/1437	09-Nov-95	2.7770	5.5540	
		<b>Year - 1995</b>		<b>41.6004</b>	<b>33.0740</b>	<b>15.1999</b>
78	Sonebhadra	8B/04/598/93/FC-C	23-Feb-96	5.6580	11.3160	6.0000
79	Etawah	8B/01/757/94-FCC	12-Apr-96	0.4211		0.4211
80	Sonebhadra	8-5/94-FC	23-May-96	258.0000		258.0000
81	Sonebhadra	8-75/95-FC	17-Jul-96	52.9666	106.0000	
82	Sonebhadra	8-10/94-FC	14-Oct-96	38.2591		
83	Sonebhadra	8B/15/587/93/FC/1224	25-Oct-96	2.8000		2.8000
		<b>Year - 1996</b>		<b>358.1048</b>	<b>117.3160</b>	<b>267.2211</b>
84	Raebareli	8B/08/829/96/FCC/138	22-Jan-97	4.9310		4.9310
85	Meerut	8B/15/886/97/FCC/644	05-Jun-97	3.6412		4.5200
86	Muzaffarnagar	8B/09/310/92/FCC/1145	02-Dec-97	2.9000		2.9000
		<b>Year - 1997</b>		<b>11.4722</b>		<b>12.3510</b>
87	Sonebhadra	8-200/90-FC	09-Feb-98	9.6818		9.6818
88	Ghaziabad	8B/01/1229/97/FC/243	12-May-98	3.6250		3.6250
89	Kheri	8B/09/1705/98/FC/341	03-Jul-98	0.4700		
90	Fatehpur	8B/04/1404/97/FC	14-Aug-98	2.0020	4.0040	
91	Mirzapur	8-76/97-FC	21-Aug-98	24.8280		
92	Ghaziabad	8B/09/1745/98/FC/492	01-Sep-98	30.8730		
93	Mathura	7-27/98-FC	11-Sep-98	12.0000		12.5820
94	Bareilly	8B/15/1657/98/FC/541	15-Oct-98	0.1370	0.2740	
		<b>Year - 1998</b>		<b>83.6168</b>	<b>4.2780</b>	<b>25.8888</b>
95	Sonebhadra	8B/04/1658/98/FC/63	25-Jan-99	2.5138	5.0276	
96	Jhansi	8-30/98-FC	18-Feb-99	26.2310		26.2310
97	Sonebhadra	8-05/1993-FC(Pl.)	22-Feb-99	61.2348	122.4696	61.2348
98	Sonebhadra	8B/04/1692/98/FC	08-Mar-99	19.9600		19.9600
99	Etawah	8B/15/1756/98/FC/236	16-Apr-99	3.5200	7.0400	

Sr.No.	Location	GOI release Order No.	GOI Date	Forest area Diverted	Degraded forest land	Non forest land
100	Sonebhadra	8B/04/634/94/FC/313	12-May-99	2.3036	4.6072	
101	Lalitpur	8B/04/1763/98/I-C/841	20-Jul-99	7.5000	15.0000	
102	Lucknow	8B/09/1979/99/FC/957	02-Sep-99	14.7000	30.0000	
103	Gonda	8B/09/1938/99/FC/963	09-Sep-99	0.8000		
104	Jhansi	8B/15/1975/99/FC/605	01-Oct-99	0.3900	0.7800	
105	Sultanpur	8B/15/1766/98/FC/648	20-Oct-99	3.7690		3.7690
106	Unnao	8B/09/1943/99/FC/FRY/1459	29-Oct-99	8.0000		
107	Unnao	8B/09/2040/99/FC/715	22-Nov-99	0.1000		
108	Kheri	8B/15/1920/99/FC/716	29-Nov-99	0.0160		
109	Pilibhit	8B/09/2014/99/FC/752	15-Dec-99	1.5600		1.6420
110	Jaunpur	8B/09/2048/99/FC/770	15-Dec-99	0.4900		
		<b>Year - 1999</b>		<b>153.0882</b>	<b>184.9244</b>	<b>112.8368</b>
111	Agra	8B/09/2058/2000/FC/44	07-Jan-00	22.4000		
112	Bareilly	8B/04/2065/2000/FC/135	20-Jan-00	0.7066		
113	Meerut	8B/09/1830/99/FC/60	27-Jan-00	0.0908		
114	Jaunpur	8B/09/2064/2000/FC/59	27-Jan-00	0.2300		
115	Lalitpur	8-64/99-FC	12-Feb-00	32.7180	21.0900	32.7180
116	Bijnore	8B/09/2080/2000/FC/124	16-Feb-00	0.9450		
117	Fatehpur	8B/09/2088/2000/FC/249	21-Feb-00	85.7800		
118	Kanpur	8B/09/2087/2000/FC/250	21-Feb-00	112.4000		
119	Gonda	8B/15/2084/2000/FC/151	23-Feb-00	19.8750		
120	Saharanpur	8B/15/2039/2000/FC/159	24-Feb-00	0.0456		
121	Meerut	8B/15/2090/2000/FC/158	24-Feb-00	0.2228	1.4000	
122	Etawah	8B/15/1755/98/FC/220	22-Mar-00	2.0240		2.0240
123	Agra	8B/04/2008/99/FC/300	07-Apr-00	2.3452		2.3452
124	Siddharthnagar	8B/09/1907/99/FC/325	13-Apr-00	0.7000	1.4000	
125	Varanasi	8B/UP/2129/09/2000/FC/328	13-Apr-00	9.5000		
126	Allahabad	8B/UP/2127/09/FC/327	13-Apr-00	13.0000		
127	Sitapur	8B/UP/2138/09/2000/FC/615	10-May-00	0.5072		
128	Lalitpur	8B/15/1976/99/FC/428	12-Jun-00	3.8040	7.6080	
129	Jalaun	8B/15/1977/99/FC/429	12-Jun-00	3.3000	8.0000	
130	Fatehpur	8B/UP/2157/09/2000/FC/456	29-Jun-00	20.5800		
131	Agra	8B/UP/2167/15/2000/FC/463	10-Jul-00	0.2011	0.4022	
132	Mathura	8B/UP/2167/15/2000/FC/462	10-Jul-00	0.3050	0.3050	
133	Saharanpur	8B/09/2073/2000/FC/836	11-Jul-00	0.4600		
134	Kaushambi	8B/UP/2264/09/2000/FC/617	18-Aug-00	46.0000		
135	Lucknow	8B/UP/2241/04/2000/FC/1136	28-Aug-00	0.7840	1.5680	
136	Gautam budhanagar	8B/UP/2288/15/2000/FC/1130	31-Aug-00	4.8000	9.6000	
137	Etawah	8B/UP/2269/09/2000/FC/1210	04-Sep-00	41.6500		
138	Kanpur	8B/15/2145/99/FC/669	06-Sep-00	10.0000	5.0000	
139	Kanpur	8B/15/2046/99/FC/668	06-Sep-00	12.7300	6.4000	
140	Chandauli	8B/UP/2308/09/2000/FC/1282	26-Sep-00	24.3000		
141	Sonebhadra	8B/04/2074/2000/FC/726	06-Oct-00	6.3940	12.7880	
142	Lucknow	8B/UP/2225/15/2000/FC/1415	16-Oct-00	4.9955	13.0000	
143	Kanpur	8-32/2000-FC	25-Oct-00	25.0000	25.0000	
144	Lucknow	8B/UP/15/416/93/FC/1385	31-Oct-00	1.5600	3.1200	1.5600
145	Bijnore	8B/UP/2365/15/2000/FC/785	01-Nov-00	0.0540		
146	Agra	8B/UP/2392/09/2000/FC/1577	22-Nov-00	6.2900	12.6000	
147	Saharanpur	8B/03/1908/99/FC/944	11-Dec-00	2.0000	4.0000	
148	Balrampur	8B/09/1899/99/FC/941	12-Dec-00	0.8125	1.6250	
149	Lalitpur	8-61/96-FC	20-Dec-00	29.4200		29.4200
		<b>Year - 2000</b>		<b>548.9303</b>	<b>134.9062</b>	<b>68.0672</b>
150	Chitrkut	8B/UP/403/15/2001/FC/1050	18-Jan-01	3.9000		
151	Agra	8B/UP/2402/09/2001/FC/1070	19-Jan-01	45.5156	1.1312	
152	Firozabad	8B/UP/2400/09/2000/FC/1071	19-Jan-01	129.7400	259.5800	
153	Jalaun	8B/UP/06/5/2001/FC/1129	29-Jan-01	0.1250		
154	Sant Ravidas Nagar	8B/UP/04/7/2001/FC/1131	29-Jan-01	0.2970		
155	Moradabad	8B/UP/2409/09/2001/FC/1137	06-Feb-01	0.2250		
156	Mirzapur	11-4/2001-FC ( Pt. I )	08-Feb-01	2.5270		
157	Kanpur	8-70/2000-FC	08-Feb-01	44.5700	44.5700	

Sr.No.	Location	GOI release Order No.	GOI Date	Forest area Diverted	Degraded forest land	Non forest land
158	Auraiyya	8B/UP/2166/04/2000/FC/1175	19-Feb-01	2.2850	4.5700	
159	Bareilly	8B/UP/06/2001/FC/1876	20-Feb-01	0.0450		
160	Moradabad	8B/UP/2410/09/FC/1249	01-Mar-01	0.0300		
161	Lucknow	8B/UP/06/9/2001/FC/1933	08-Mar-01	7.5400	15.0000	
162	Unnao	8B/UP/06/7/2001/FC/1932	08-Mar-01	23.7800		
163	Gautam budhanagar	8B/UP/09/12/2001/FC/1299	23-Mar-01	0.1079		
164	Agra	8B/UP/16/10/2001/FC/25	12-Apr-01	0.1800		
165	Agra	8B/UP/06/6/2001/FC/35	12-Apr-01	0.0301		
166	Shahajahanpur	8B/UP/2327/15/2000/FC/47	20-Apr-01	0.0126		
167	Allahabad	8-59/99-FC	20-Apr-01	186.9700		186.9700
168	Sonebhadra	8-89/99-FC/1162(F)	26-Apr-01	38.8300	78.0000	
169	Lucknow	8B/UP/06/17/2001/FC/91	10-May-01	0.0130	1.0000	
170	Meerut	8B/UP/2407/01/2001/FC/141	25-May-01	1.8200		1.8200
171	Lalitpur	8-80/200-FC(S I)	08-Jun-01	368.1000		368.1000
172	Jalaun	8B/UP/15/2093/2000/FC/207	15-Jun-01	0.4050		
173	Pratapgarh	8B/09/672/94/FC/208	18-Jun-01	3.7000	7.4000	
174	Lalitpur	8B/UP/09/8/2001/FC/263	29-Jun-01	6.7000		
175	Gorakhpur	8B/UP/06/40/2001/FC/41	30-Aug-01	1.1000		
176	Sonebhadra	8B/UP/2307/2000/FC/55	11-Sep-01	12.5000	25.0000	
177	Lucknow	8B/UP/06/30/2001/FC/71	24-Sep-01	4.4000	8.8000	
178	Moradabad	8B/UP/06/31/2001/FC/104	28-Sep-01	0.5050	1.0100	
179	Auraiyya	8-40/2000-FC	13-Nov-01	30.0000	60.0000	
180	Muzaffarnagar	8B/UP/06/35/2001/FC/189	16-Nov-01	0.4190		
181	Ghaziabad	8B/UP/08/29/2001/FC/195	27-Nov-01	3.0000		
182	Unnao	8B/UP/06/37/2001/FC/252	20-Dec-01	22.4750	44.9500	
		<b>Year - 2001</b>		<b>941.8463</b>	<b>551.0112</b>	<b>556.8900</b>
183	Agra	8B/UP/06/01/2002/FC/319	11-Jan-02	14.0000	28.0000	
184	Moradabad	8B/UP/06/02/2002/FC/312	15-Jan-02	0.3750		
185	Auraiyya	8B/UP/2224/09/2000/FC/321	18-Jan-02	47.1400		
186	Ghaziabad	8B/UP/6/3/2002/FC/357	29-Jan-02	0.8300		
187	Kheri	8B/UP/2369/15/2000/FC/410	02-Feb-02	7.8375	15.6700	7.8375
188	Kheri	8B/UP/2367/15/2000/FC/411	02-Feb-02	3.1440	6.2880	3.1440
189	Chitrkut	8B/UP/09/28/2001/FC/371	04-Feb-02	4.9740	3.6000	
190	Sonebhadra	8B/15/1585/97/FC/393	14-Feb-02	3.9800		3.9800
191	Varanasi	8B/UP/2270/09/2000/FC/386	20-Feb-02	22.0000		
192	Sonebhadra	8B/UP/2148/04/2001/FC/395	25-Feb-02	1.2300	2.5000	
193	Kheri	8B/UP/2368/15/2000/FC/412	25-Feb-02	0.9919	1.9838	
194	Bijnore	8-82/2000-FC	04-Apr-02	22.0000	44.0000	
195	Agra	8B/UP/04/5/2002/FC/01	04-Apr-02	0.0016		
196	Siddhartnagar	8B/UP/09/6/2002/FC/64	20-May-02	0.0500		
197	Sitapur	8B/UP/06/2002/FC/111	10-Jun-02	0.5064		
198	Agra	8B/UP/04/8/2002/FC/113	10-Jun-02	0.6582		
199	Meerut	8B/UP/04/04/2002/FC/135	19-Jun-02	2.7610	5.5220	
200	Muzaffarnagar	8B/UP/06/9/2002/FC/170	12-Jul-02	0.0830		
201	Bareilly	8B/UP/04/10/2002/FC/181	23-Jul-02	0.5500		
202	Saharanpur	8B/UP/09/12/2002/FC/185	23-Jul-02	0.2750		
203	Bijnore	8B/UP/09/13/2002/FC/178	23-Jul-02	0.2311		
204	Bijnore	8B/UP/09/14/2002/FC/177	23-Jul-02	0.3750		
205	Meerut	8B/UP/06/15/2002/FC/192	25-Jul-02	0.4000		
206	Gonda	8B/UP/06/16/2002/FC/209	30-Jul-02	0.4700		
207	Agra	8B/UP/2317/04/2000/FC/218	31-Jul-02	2.3561	4.7122	
208	Gonda	8B/UP/09/18/2002/FC/223	01-Aug-02	0.3600		
209	Sant Ravidas Nagar	8B/UP/1266/09/2000/FC/275	04-Sep-02	74.8000		
210	Lucknow	8B/UP/06/19/2002/FC/280	10-Sep-02	1.7600		
211	Srawasti	8B/UP/06/26/2002/FC/72	06-Nov-02	2.2000		
212	Sonebhadra	8B/UP/09/16/2001/FC/30	14-Nov-02	1.6187	4.2374	
213	Sonebhadra	8B/UP/09/16/2001/FC/30	14-Nov-02	1.6194	3.2374	
214	Sitapur	8B/UP/09/24/2002/FC/20	15-Nov-02	0.2150		
215	Saharanpur	8-81/2001-FC	18-Nov-02	1145.0000		
216	Fatehpur	8B/UP/08/27/2002/FC/37	25-Nov-02	0.1248		



Sr.No.	Location	GOI release Order No.	GOI Date	Forest area Diverted	Degraded forest land	Non forest land
217	Behraich	8B/UP/06/25/2002/FC/35	25-Nov-02	1.5000		
218	Meerut	8B/UP/04/21/2002/FC/424	04-Dec-02	0.1388		
219	Meerut	8B/UP/04/23/2002/FC/423	04-Dec-02	0.1388		
220	Meerut	8B/UP/04/22/2002/FC/422	04-Dec-02	0.1174		
221	Mirzapur	8-9/94-FC	23-Dec-02	180.7900		180.7900
		<b>Year - 2002</b>		<b>1547.6027</b>	<b>119.7508</b>	<b>195.7515</b>
222	Hathrus	8B/UP/04/28/2002/FC/8	02-Jan-03	0.4692		
223	Firozabad	8B/UP/04/29/2002/FC	02-Jan-03	0.2852		
224	Etah	8B/UP/04/31/2002/FC	02-Jan-03	0.4370		
225	Mathura	8B/UP/06/1/2003/FC/14	06-Jan-03	1.4800		
226	Sitapur	8B/UP/09/20/2002/FC/30	14-Jan-03	1.2700		
227	Muzaffarnagar	8B/UP/04/13/2001/FC/96	14-Feb-03	4.9725	9.9450	
228	Aligarh	8B/UP/04/4/2003/FC/135	26-Feb-03	0.2116		
229	Kanpur	8B/UP/06/5/2003/FC/150	06-Mar-03	8.0000		
230	Jaunpur	8B/UP/06/30/02/FC/228	01-Apr-03	2.7500		
231	Balia	8B/UP/04/08/2003/FC	03-Apr-03	0.0983		
232	Mau	8B/UP/04/9/2003/FC/233	07-Apr-03	0.0594		
233	Sitapur	8B/UP/09/7/2003/FC/239	10-Apr-03	1.7570		
234	Sonebhadra	8-142/2002-FC	06-May-03	126.7710	255.0000	
235	Sonebhadra	8-141/2002-FC	06-May-03	63.9600	127.9200	
236	Mirzapur	8B/UP/04/11/2003/FC/353	18-Jun-03	0.5300		
237	Bareilly	8B/UP/09/6/2003/FC/356	20-Jun-03	0.0189		
238	Sonebhadra	8-128/2002-FC	18-Aug-03	115.1800	230.3600	
239	Moradabad	8B/UP/06/25/2003/FC/600	06-Oct-03	7.2000		
240	Gonda	8B/UP/06/10/2003/FC/631	16-Oct-03	6.7000		
241	Siddharthnagar	8B/UP/04/32/2003/FC/690	11-Nov-03	0.0654		
242	Balrampur	8B/UP/02/34/2001/FC/1024	27-Nov-03	19.1710		19.1710
243	Mainpuri	8B/UP/04/12/2003/FC/1039	05-Dec-03	0.3588		
244	Fatehpur	8B/UP/06/28/2003/FC/1075	17-Dec-03	11.2000		
245	Hardoi	8B/UP/06/38/2003/FC/1083	19-Dec-03	5.0900		
		<b>Year - 2003</b>		<b>378.0353</b>	<b>623.2250</b>	<b>19.1710</b>
246	Fatehpur	8B/UP/44/26/2003/FC/1183	19-Jan-04	54.0000		
247	Etawah	8B/UP/06/01/2004/FC/1264	04-Feb-04	0.5400		
248	Kheri	8B/UP/09/11/2002/FC/1265	04-Feb-04	0.1000	0.2000	
249	Fatehpur	8B/UP/06/39/2003/FC/1160	25-Feb-04	85.7800		
250	Allahabad	8B/UP/04/36/2003/FC/1218	11-Mar-04	0.6650		
251	Sonebhadra	8-98/2003-FC	30-Apr-04	280.4800		
252	Sonebhadra	8-97/2003-FC	30-Apr-04	453.5060		
253	Sonebhadra	8-99/2003/FC	07-May-04	102.2470		
254	Kaushambi	8B/UP/06/5/2004/FC/90	11-May-04	5.7600		
255	Allahabad	8B/UP/06/04/2004/FC/149	20-May-04	5.2000		
256	Siddharthnagar	8B/UP/07/7/2004/FC/173	24-May-04	3.4600		
257	Etawah	8B/UP/04/12/2003/FC/221	02-Jun-04	0.3772		
258	Kanpur	8B/UP/04/8/2004/FC/295	04-Jun-04	0.3680		
259	Allahabad	8B/UP/04/02/2004/FC/347	23-Jun-04	0.6032		
260	Kaushambi	8B/UP/04/12/2004/FC/381	24-Jun-04	0.9152		
261	Muzaffarnagar	8B/UP/02/06/2004/FC/389	05-Jul-04	0.0542		
262	Siddharthnagar	8B/UP/06/20/2004/FC	03-Aug-04	0.0270	0.0540	
263	Pilibhit	8B/UP/06/37/2000/FC/582	10-Aug-04	0.3200		
264	Siddharthnagar	8B/UP/06/22/2004/FC/580	10-Aug-04	0.0135		
265	Sonebhadra	8B/UP/02/26/2003/FC/596	11-Aug-04	3.0000		3.0000
266	Shahjahanpur	8B/UP/06/21/2003/FC/636	20-Aug-04	6.4000		
267	Siddharthnagar	8B/UP/06/26/2004/FC/669	26-Aug-04	0.1500	0.3000	
268	Lalitpur	8B/UP/09/24/2004/FC/672	26-Aug-04	0.3280		
269	Lucknow	8B/UP/09/14/2004/FC/768	16-Sep-04	0.1917		
270	Meerut	8B/UP/04/30/2004/FC/785	21-Sep-04	0.1174		
271	Muzaffarnagar	8B/UP/09/31/2004/FC/782	21-Sep-04	0.0312		
272	Moradabad	8B/UP/09/36/2004/FC/779	21-Sep-04	0.1200		
273	Varanasi	8B/UP/09/34/2004/FC	21-Sep-04	0.0250		
274	Varanasi	8B/UP/09/35/2004/FC/792	21-Sep-04	0.0400		

Sr.No.	Location	GOI release Order No.	GOI Date	Forest area Diverted	Degraded forest land	Non forest land
275	Ghaziabad	8B/UP/04/19/2004/FC/991	19-Oct-04	1.2251	2.4502	
276	Gorakhpur	8B/UP/09/42/2004/FC/935	19-Oct-04	0.0390		
277	Agra	8B/UP/09/50/2004/FC/936	19-Oct-04	0.0450		
278	Etah	8B/UP/09/43/2004/934	19-Oct-04	0.0400		
279	Gautam budhanagar	8B/UP/04/818/2004/FC/930	20-Oct-04	0.4212		
280	Rampur	8B/UP/09/48/2004/FC/943	20-Oct-04	0.1750		
281	Jyotibba Phulenagar	8B/UP/09/39/2004/FC/944	20-Oct-04	0.0216		
282	Mathura	8B/UP/09/44/2004/FC/945	20-Oct-04	0.0250		
283	Saharanpur	8B/UP/06/54/2004/FC/961	25-Oct-04	0.9000		
284	Lucknow	8B/UP/09/56/2004/FC/979	10-Nov-04	0.2000	1.0000	
285	Mirzapur	8B/UP/09/23/2004/FC/995	10-Nov-04	0.0396		
286	Allahabad	8B/UP/09/28/2004/FC/998	11-Nov-04	0.0186		
287	Allahabad	8B/UP/09/26/2004/FC/999	11-Nov-04	0.0550		
288	Allahabad	8B/UP/09/27/2004/FC/997	11-Nov-04	0.0216		
289	Allahabad	8B/UP/09/25/2004/FC/996	11-Nov-04	0.0600		
290	Bareilly	8B/UP/09/46/2004/FC/1012	17-Nov-04	0.0800		
291	Lucknow	8B/UP/06/68/2004/FC/1020	19-Nov-04	16.4300	1.2400	
292	Gonda	8B/UP/06/61/2004/FC/1019	19-Nov-04	1.2600		
293	Meerut	8B/UP/04/38/2004/FC/1018	19-Nov-04	1.1484	2.2968	
294	Faizabad	8B/UP/06/63/2004/FC/1027	22-Nov-04	0.6000		
295	Faizabad	8B/UP/06/70/2004/FC/1026	22-Nov-04	71.0400		
296	Gorakhpur	8B/UP/06/69/2004/FC/1025	22-Nov-04	17.7900		
297	Kushi nagar	8B/UP/06/71/2004/FC/1028	22-Nov-04	95.4300		
298	Rampur	8B/UP/06/87/2004/FC/1074	06-Dec-04	0.0250		
299	Sitapur	8B/UP/06/89/2004/FC/1073	06-Dec-04	0.3612		
300	Sitapur	8B/UP/06/86/2004/FC/1076	06-Dec-04	0.3224		
301	Mirzapur	8B/UP/06/85/2004/FC/1072	06-Dec-04	0.0264		
302	Kanpur Dehat	8B/UP/06/55/2004/FC/1105	08-Dec-04	8.7000		
303	Jyotibba Phulenagar	8B/UP/09/88/2004/FC/1357	14-Dec-04	0.0400		
		<b>Year - 2004</b>		<b>1221.3597</b>	<b>7.5410</b>	<b>3.0000</b>
304	Gorakhpur	8B/UP/07/13/2004/FC/1450	05-Jan-05	4.1300	8.2600	
305	Maharaj ganj	8B/UP/09/93/2004/FC/1465	06-Jan-05	1.2150		
306	Maharaj ganj	8B/UP/09/94/2004/FC/1475	07-Jan-05	1.9450		
307	Maharaj ganj	8B/UP/09/91/2004/FC/1476	07-Jan-05	2.8860		
308	Etah	8B/UP/07/96/2004/FC/1497	07-Jan-05	1.5000		
309	Unnao	8B/UP/04/16/2004/FC/1501	13-Jan-05	0.2400		
310	Meerut	8B/UP/04/17/2004/FC/1515	14-Jan-05	0.9880		
311	Lucknow	8B/UP/09/92/2004/FC/1566	25-Jan-05	1.5400		
312	Bijnore	8B/UP/09/01/2005/FC/1589	31-Jan-05	0.0456		
313	Siddharthnagar	8B/UP/07/02/2005/FC/1630	08-Feb-05	4.4600		
314	Unnao	8B/UP/06/03/2005/FC/1688	11-Feb-05	1.9000		
315	Bareilly	8B/UP/09/32/2004/FC/1654	11-Feb-05	0.0300	0.0600	
316	Kanpur Dehat	8B/UP/06/15/2003/FC/1732	22-Feb-05	54.0000		
317	Saharanpur	8B/UP/06/12/2005/FC/1850	10-Mar-05	0.2000		
318	Azamgarh	8B/UP/06/13/FC/1844	10-Mar-05	12.4000		
319	Mahoba	8-20/2005-FC	22-Mar-05	24.4770		24.4770
320	Jhansi	8-20/2005-FC	22-Mar-05	23.7350		23.7350
321	Siddharthnagar	8B/UP/07/18/2005/FC/1948	31-Mar-05	5.0700		
322	Jaunpur	8B/UP/06/10/2004/FC/1968	08-Apr-05	0.7500		
323	Moradabad	B/UP/07/20/2005/FC/03	15-Apr-05	0.5500		
324	Mirzapur	8B/UP/06/23/2005/FC	20-Apr-05	0.0540		
325	Mirzapur	8B/UP/06/23/2005/FC/2023	26-Apr-05	0.0500		
326	Chandauli	11-48/2002-FC	30-Apr-05	1.2000		
327	Chandauli	11-48/2002-FC	30-Apr-05	1.8000		
328	Chandauli	11-48/2002-FC	30-Apr-05	3.6000		
329	Bijnore	8B/UP/06/21/2005/FC/2031	03-May-05	0.0600		
330	Mainpuri	8B/UP/04/97/2004/FC/2038	05-May-05	0.2760		
331	Badayun	8B/UP/06/22/2005/FC/2041	05-May-05	0.0690		
332	Moradabad	8B/UP/06/27/2005/FC/2081	13-May-05	4.8000		
333	Basti	8B/UP/06/62/2004/FC/2083	13-May-05	95.4060		

Sr.No.	Location	GOI release Order No.	GOI Date	Forest area Diverted	Degraded forest land	Non forest land
334	Lalitpur	8B/UP/06/26/2003/FC/2085	13-May-05	0.2000		
335	Moradabad	8B/UP/09/33/2004/FC/2082	13-May-05	0.0350		
336	Saharanpur	8B/UP/06/29/2005/FC/2091	20-May-05	0.4200		
337	Kheri	8B/UP/06/30/2005/FC/2092	20-May-05	0.0720		
338	Mau	8B/UP/07/28/2005/FC/2116	20-May-05	1.5270		
339	Chandauli	8B/UP/06/11/2005/FC/2101	20-May-05	3.3500		3.3500
340	Rampur	8B/UP/09/49/2004/FC/2127	25-May-05	0.0686		
341	Ghaziabad	8B/UP/09/49/2004/FC/2160	26-May-05	0.0220		
342	Mau	8B/UP/09/25/FC/2205	03-Jun-05	2.1017		
343	Lucknow	8B/UP/04/36/2005/FC/2238	15-Jun-05	0.7488	0.7500	
344	Ghaziipur	8B/UP/07/34/2005/FC/2226	15-Jun-05	1.2780		
345	Jaunpur	8-9/2003-FC	21-Jun-05	50.3510		
346	Bareilly	8B/UP/09/04/2005/FC/2297	05-Jul-05	2.3228	4.6456	
347	Barabanki	8B/UP/09/24/2005/FC/2311	07-Jul-05	0.6534	1.3068	
348	Varanasi	8B/UP/07/44/2005/FC/2313	07-Jul-05	1.2936		
349	Moradabad	8B/UP/09/48/2005/FC/2351	11-Jul-05	6.5000		
350	Ghaziipur	8B/UP/07/47/2005/FC/2331	12-Jul-05	3.0300		
351	Rampur	8B/UP/07/38/2005/FC/2363	13-Jul-05	2.2900		
352	Gonda	8B/UP/02/2/2001/FC/415	16-Jul-05	1.4000		1.4000
353	Lucknow	8B/UP/06/35/2005/FC/2388	19-Jul-05	0.0025		
354	Jyotibba Phulenagar	8B/UP/06/49/2005/FC-2429	29-Jul-05	53.4300		
355	Ghaziipur	8B/UP/07/45/2005/FC/2476	03-Aug-05	2.4618		
356	Ballia	8B/UP/07/41/2005/FC/2472	03-Aug-05	1.4800		
357	Ballia	8B/UP/07/37/2005/FC/2479	03-Aug-05	3.4700		
358	Mau	8B/UP/07/45/2005/FC/2476	03-Aug-05	2.4610		
359	Ghaziipur	8B/UP/07/40/2005/FC/2473	03-Aug-05	1.4500		
360	Ghaziipur	8B/UP/07/43/2005/FC/2474	03-Aug-05	1.0508	2.1016	
361	Ghaziipur	8B/UP/07/42/2005/FC/2475	03-Aug-05	2.5100		
362	Mathura	8B/UP/09/51/2005/FC/2517	16-Aug-05	0.0240		
363	Faizabad	8B/UP/04/50/2005/FC/2546	18-Aug-05	1.4150		
364	Lucknow	8B/UP/06/03/2004/FC/2551	22-Aug-05	2.0300		
365	Mirzapur	8B/UP/06/46/2005/FC/2576	25-Aug-05	0.0704		
366	Ghaziabad	8B/UP/06/58/2005/FC/2606	05-Sep-05	29.4100		
367	Muzaffarnagar	8B/UP/04/52/2005/FC/2611	06-Sep-05	0.9750		
368	Gonda	8B/UP/02/54/2005/FC/2179	22-Sep-05	0.6110		
369	Gautam budhanagar	8B/UP/04/3/2003/FC/2209	29-Sep-05	22.6800	22.6800	
370	Agra	8B/UP/07/90/2004/FC/2215	03-Oct-05	23.5856	47.1712	
371	Varanasi	8B/UP/06/21/2004/FC/2305	26-Oct-05	4.0520		
372	Sultanpur	8B/UP/09/53/2004/FC/2325	26-Oct-05	0.0239		
373	Muzaffarnagar	8B/UP/04/63/2005/FC/764	14-Nov-05	0.5060		
374	Muzaffarnagar	8B/UP/04/60/2005/FC/765	14-Nov-05	0.7446		
375	Muzaffarnagar	8B/UP/04/64/2005/FC/766	14-Nov-05	0.1400		
376	Muzaffarnagar	8B/UP/04/61/2005/FC/763	14-Nov-05	0.0906		
377	Gautam budhanagar	8B/UP/09/26/2001/FC/2609	17-Nov-05	4.1872	9.7500	4.1872
378	Gorakhpur	8B/UP/04/66/2005/FC/2636	01-Dec-05	0.2340		
379	Sonebhadra	8B/UP/06/57/2005/FC/2688	08-Dec-05	0.8400	1.6800	
380	Raebareli	8B/UP/09/58/2005/FC/2711	09-Dec-05	1.6288	3.2576	
381	Bareilly	8B/UP/04/67/2005/FC/2721	13-Dec-05	0.4732		
382	Jyotibba Phulenagar	8B/UP/02/69/2005/FC/2734	23-Dec-05	0.6840		
383	Shahajahanpur	8B/UP/09/41/2004/FC/2733	23-Dec-05	0.0560		
384	Aligarh	8B/UP/09/45/2004/FC/2737	23-Dec-05	0.0500		
385	Varanasi	2598/14-2-2005-600(24)/2005	30-Dec-05	1.2000		
386	Varanasi	2605/14-2-2005-600(21)/2005	30-Dec-05	3.6000		
387	Varanasi	2603/14-2-2005-600(30)/2005	30-Dec-05	1.8000		
		<b>Year - 2005</b>		<b>496.4679</b>	<b>101.6628</b>	<b>57.1492</b>
388	Bijnore	8B/UP/06/74/2005/FC/2791	04-Jan-06	0.0700		
389	Baghpat	8B/UP/06/71/2005/FC/2825	13-Jan-06	0.9970		
390	Varanasi	3242/14-2-2005-800(57)/2005	27-Jan-06	0.0460		
391	Bijnore	8B/UP/04/09/2005/FC/2864	30-Jan-06	20.5700	41.1400	
392	Gonda	8B/UP/02/39/2005/FC/2972	13-Feb-06	6.1443		6.1443

49

Sr.No.	Location	GOI release Order No.	GOI Date	Forest area Diverted	Degraded forest land	Non forest land
393	Agra	8B/UP/04/1/2006/FC/2912	13-Feb-06	0.9412		
394	Gorakhpur	8B/UP/04/55/2005/FC/2990	23-Feb-06	0.9984		
395	Rampur	8B/UP/04/4/2006/FC/2999	27-Feb-06	0.6968		
396	Kanpur	8B/UP/06/5/2006/FC/3012	02-Mar-06	12.3160		
397	Kanpur	B/UP/09/72/2004/FC/3015	02-Mar-06	0.0268	0.0536	
398	Jyotibba Phulenagar	8B/UP/04/11/2006/FC/3111	21-Mar-06	0.9315		
399	Jhansi	8B/UP/06/2006/FC/2075	23-Mar-06	21.1800	3.2000	
400	Unnao	8B/UP/06/2/2006/FC/3136	28-Mar-06	2.1550		
401	Kanpur	8B/UP/06/2/2006/FC/3116	28-Mar-06	2.1600		
402	Barabanki	8B/UP/06/67/2004/FC/3167	31-Mar-06	93.7100		
403	Ghaziabad	8B/UP/04/62/2005/FC/113	18-Apr-06	1.3832	2.7664	
404	Sonebhadra	8B/UP/06/18/2006/FC/91	19-Apr-06	0.8270		
405	Moradabad	8B/UP/04/21/2006/FC/175	03-May-06	0.6750		
406	Moradabad	8B/UP/06/20/2006/FC/174	03-May-06	0.1800		
407	Rampur	8B/UP/06/24/2006/FC/217	11-May-06	4.0000		
408	Mahoba	8B/UP/07/73/2005/FC/310	30-May-06	0.1650		
409	Saharanpur	8B/UP/09/26/2006/FC/377	01-Jun-06	0.1260		
410	Sonebhadra	8B/UP/05/04/2004/FC/369	01-Jun-06	21.6100	43.2200	
411	Lucknow	8B/UP/06/28/2006/FC/311	02-Jun-06	0.4140		
412	Lucknow	8B/UP/09/17/2006/FC/312	02-Jun-06	1.2000	2.4000	
413	Moradabad	8B/UP/06/34/2006/FC/338	07-Jun-06	19.1630		
414	Lucknow	8B/UP/09/08/2005/FC/330	07-Jun-06	3.7100	3.7100	3.7100
415	Mahoba	8B/UP/07/72/2005/FC/384	09-Jun-06	0.1510	0.3020	
416	Chitrkut	8B/UP/09/38/2006/FC/486	19-Jun-06	0.3800		
417	Ambedkar Nagar	8B/UP/07/23/2006/FC/500	28-Jun-06	0.7800		
418	Agra	8B/UP/09/22/2006/FC/502	28-Jun-06	0.1200		
419	Barabanki	8B/UP/06/44/2006/FC/507	29-Jun-06	0.0210		
420	Jalaun	8B/UP/06/7/2006/FC/532	03-Jul-06	64.9800		
421	Barabanki	8B/UP/06/43/2006/FC/519	03-Jul-06	0.0935		
422	Agra	8B/UP/06/40/2006/FC/281	04-Jul-06	51.9100		
423	Rampur	8B/UP/06/46/2006/FC/542	05-Jul-06	0.1379		
424	Siddharthnagar	8B/UP/07/03/2006/FC/543	05-Jul-06	7.4800		
425	Sonebhadra	8-64/2004-FC	06-Jul-06	235.9900	484.0000	
426	Hamirpur	8B/UP/06/45/2006/FC/602	10-Jul-06	0.1500		0.3000
427	Gorakhpur	8B/UP/04/39/2006/FC/643	10-Jul-06	0.5356		
428	Meerut	8B/UP/06/47/2006/FC/659	12-Jul-06	20.3100		
429	Jalaun	8B/UP/04/49/2006/FC/690	28-Jul-06	0.3200		
430	Gonda	8B/UP/07/53/2006/FC/691	31-Jul-06	11.6600		
431	Lucknow	8B/UP/06/56/2006/FC/695	02-Aug-06	25.6900	5.0500	
432	Allahabad	8B/UP/06/29/2006/FC/725	03-Aug-06	1.3000		
433	Muzaffarnagar	8B/UP/06/48/2006/FC/712	04-Aug-06	54.9000		
434	Jhansi	8B/UP/09/32/2006/FC/730	07-Aug-06	0.9840		
435	Agra	8B/UP/09/9/2006/FC/789	17-Aug-06	1.6340		1.6340
436	Agra	8B/UP/06/57/2006/FC/871	18-Aug-06	1.2200		
437	Allahabad	8B/UP/06/61/2006/FC/852	21-Aug-06	2.0150		
438	Kanpur Dehat	8B/UP/04/62/2006/FC/785	23-Aug-06	0.7084		
439	Etawah	8-85/2006-FC	23-Aug-06	53.6840	107.3680	
440	Rampur	8B/UP/06/66/2006/FC/863	30-Aug-06	0.1100		
441	Barabanki	8B/UP/09/69/2006/FC	11-Sep-06	0.0385		
442	Gorakhpur	8B/UP/06/30/2006/FC/908	22-Sep-06	0.4300		
443	Hardoi	8B/UP/04/51/2006/FC/906	22-Sep-06	0.6128		
444	Rampur	8B/UP/06/65/2006/FC/913	26-Sep-06	0.1355		
445	Sultanpur	8B/UP/09/76/2006/FC/916	27-Sep-06	0.0112		
446	Rampur	8B/UP/06/70/2006/FC/933	03-Oct-06	0.1212		
447	Gonda	8B/UP/09/54/2006/FC/951	04-Oct-06	4.6570		4.6570
448	Baghpat	8B/UP/04/74/2006/FC/973	05-Oct-06	0.1040		
449	Pilibhit	8B/UP/06/85/2006/FC/979	12-Oct-06	0.2119	0.4238	
450	Saharanpur	8B/UP/02/79/2006/FC/980	13-Oct-06	0.1440		
451	Bijnore	8B/UP/06/64/2006/FC/981	13-Oct-06	0.7440		
452	Meerut	8B/UP/04/87/2006/FC-983	13-Oct-06	0.0884		

Sr.No.	Location	GOI release Order No.	GOI Date	Forest area Diverted	Degraded forest land	Non forest land
453	Meerut	8B/UP/04/86/2006/FC-982	13-Oct-06	0.2040		
454	Azamgarh	8B/UP/07/75/2006/FC/984	13-Oct-06	0.0480		
455	Barabanki	8B/UP/06/84/2006/FC/1015	24-Oct-06	0.4560	0.9120	
456	Gorakhpur	8B/UP/07/88/2006/FC/1128	24-Oct-06	2.2200		
457	Siddharthnagar	8B/UP/07/80/2006/FC/1026	24-Oct-06	0.2300		
458	Siddharthnagar	8B/UP/07/81/2006/FC/1028	24-Oct-06	0.2400		
459	Siddharthnagar	8B/UP/07/83/2006/FC/1027	24-Oct-06	0.2300		
460	Siddharthnagar	8B/UP/07/82/2006/FC/1127	24-Oct-06	0.2400		
461	Lucknow	8B/UP/06/90/2006/FC/1069	06-Nov-06	3.4000	6.8000	
462	Kanpur Dehat	8B/UP/06/42/2006/FC/1068	06-Nov-06	15.6500		
463	Muzaffarnagar	8B/UP/06/27/2006/FC/1129	13-Nov-06	4.7700		
464	Etawah	8B/UP/06/77/2006/FC/1165	17-Nov-06	3.7270		3.7270
465	Lucknow	8B/UP/06/100/2006/FC/1165	17-Nov-06	1.2300		
466	Siddharthnagar	8B/UP/07/95/2006/FC/1163	17-Nov-06	0.2300		
467	Siddharthnagar	8B/UP/07/92/2006/FC/1162	17-Nov-06	0.2500		
468	Bijnore	8B/UP/04/97/2006/FC/1179	20-Nov-06	0.4830		
469	Jhansi	8B/UP/09/31/2006/FC/1220	21-Nov-06	2.0250		2.0250
470	Barabanki	8B/UP/04/56/2005/FC/1227	23-Nov-06	1.8200	3.6400	
471	Muzaffarnagar	8B/UP/02/32/2005/FC/1240	23-Nov-06	1.1960		1.1960
472	Lalitpur	8B/UP/06/35/2006/FC/1244	27-Nov-06	0.9750		
473	Maharaj ganj	8B/UP/07/93/2006/FC/1243	27-Nov-06	3.7500		
474	Gorakhpur	8B/UP/07/99/2006/FC/1246	27-Nov-06	2.3900		
475	Maharaj ganj	8B/UP/07/05/2005/FC/1242	27-Nov-06	1.2270		
476	Balrampur	8B/UP/07/94/2006/FC/1247	28-Nov-06	0.8700		
477	Allahabad	8B/UP/06/103/2006/FC/1252	30-Nov-06	0.0491		
478	Lucknow	8B/UP/09/106/2006/FC/1292	11-Dec-06	0.0904	1.0000	
479	Gorakhpur	8B/UP/07/102/2006/FC/1328	11-Dec-06	4.8500		
480	Ballia	8B/UP/04/105/2006/FC/1301	13-Dec-06	0.4140		
481	Ballia	8B/UP/04/104/2006/FC/1300	13-Dec-06	0.5060		
		<b>Year - 2006</b>		<b>814.7296</b>	<b>705.9858</b>	<b>23.3933</b>
482	Mirzapur	8B/UP/02/78/2006/FC/1424	04-Jan-07	1.9200		1.9200
483	Rampur	8B/UP/09/108/2006/FC/1425	08-Jan-07	0.1110		
484	Gorakhpur	8B/UP/07/110/2006/FC/1429	09-Jan-07	8.2200		
485	Bijnore	8B/UP/06/67/2006/FC/1474	15-Jan-07	0.1307		
486	Kheri	8B/UP/06/4/2007/FC/1450	15-Jan-07	0.0216		
487	Barabanki	8B/UP/09/01/2007/FC/1461	15-Jan-07	0.0935		
488	Barabanki	8B/UP/09/03/2007/FC/1457	15-Jan-07	0.0935		
489	Bareilly	8B/UP/09/02/2007/FC/1913	18-Jan-07	0.0720		
490	Meerut	8B/UP/06/8/2007/FC/1929	31-Jan-07	0.0716		
491	Etawah	8B/UP/04/72/2006/FC/1947	13-Feb-07	0.0369		
492	Etawah	8B/UP/04/72/2006/FC/1947	13-Feb-07	0.0369		
493	Sultanpur	8B/UP/09/9/2007/FC/1958	14-Feb-07	0.0160		
494	Etawah	8B/UP/02/89/2006/FC/1957	15-Feb-07	3.4710		3.4710
495	Sultanpur	8B/UP/09/109/2006/FC/959	19-Feb-07	0.0096		
496	Lalitpur	8B/UP/06/63/2006/FC/2082	21-Feb-07	0.8550		
497	Mathura	8B/UP/06/11/2006/FC/2011	26-Feb-07	0.4500		
498	Bijnore	8B/UP/06/14/2007/FC/2003	26-Feb-07	0.1332		
499	Maharaj ganj	8B/UP/07/06/2005/FC/2060	26-Feb-07	2.2700		
500	Bijnore	8B/UP/06/18/2007/FC/1999	27-Feb-07	0.0448		
501	Balrampur	8B/UP/07/98/2006/FC/2096	27-Feb-07	3.0080		
502	Ghazipur	8B/UP/09/22/2007/FC/1971	27-Feb-07	0.1140		
503	Sonebhadra	8A/02/264/88/FC.(Part-II)/2026	09-Mar-07	3.6400		
504	Lucknow	8B/UP/09/21/2007/FC/2047	12-Mar-07	0.9950	1.9900	
505	Saharanpur	8B/UP/06/24/2007/FC/2078	12-Mar-07	0.0312		
506	Lalitpur	8B/UP/02/96/2006/FC/2049	13-Mar-07	0.3620		
507	Gorakhpur	8B/UP/07/91/2006/FC/2051	13-Mar-07	5.8000		
508	Mirzapur	8B/UP/07/28/2007/FC/2072	13-Mar-07	0.5400		
509	Chitrkut	8B/UP/09/8/2006/FC/2050	13-Mar-07	13.1470		13.1470
510	Sant Ravidas Nagar	8B/UP/07/27/2007/FC/2073	14-Mar-07	0.5400		
511	Srawasti	8B/UP/02/14/2006/FC/2093	16-Mar-07	4.9500		4.9500

Sr.No.	Location	GOI release Order No.	GOI Date	Forest area Diverted	Degraded forest land	Non forest land
512	Srawasti	8B/UP/02/59/2005/FC/2094	16-Mar-07	2.8800		2.8800
513	Moradabad	8B/UP/04/32/2007/FC/2142	19-Mar-07	0.3640		
514	Rampur	8B/UP/04/33/2007/FC/2141	19-Mar-07	0.7228		
515	Sitapur	8B/UP/04/34/2007/FC/2111	21-Mar-07	0.5731		
516	Lalitpur	8B/UP/02/23/2007/FC/2159	28-Mar-07	1.5870		1.5870
517	Sultanpur	8B/UP/09/39/2007/FC/2158	28-Mar-07	0.0200		
518	Balrampur	8B/UP/09/20/2007/FC/07	30-Mar-07	0.8800		
519	Ambedkar Nagar	8B/UP/04/38/2007/FC/2174	30-Mar-07	1.0040	2.0080	
520	Mau	8B/UP/04/42/2007/FC/70	09-Apr-07	0.1380		
521	Saharanpur	8B/UP/06/41/2007/FC/26	09-Apr-07	0.1085		
522	Bijnore	8B/UP/06/15/2007/FC/150	10-Apr-07	0.1189		
523	Ambedkar Nagar	8B/UP/04/52/2007/FC/46	11-Apr-07	0.0644		
524	Bellia	8B/UP/04/53/2007/FC/48	11-Apr-07	0.1840		
525	Raebareli	8B/UP/04/54/2007/FC/105	03-May-07	0.1470		
526	Agra	8B/UP/06/45/2007/FC/131	07-May-07	0.7400		
527	Agra	8B/UP/06/50/2007/FC/127	07-May-07	3.0240	6.0480	
528	Mathura	8B/UP/06/45/2007/FC/130	07-May-07	0.9600		
529	Jalaun	8B/UP/06/56/2007/FC/136	07-May-07	0.3100		
530	Raebareli	8B/UP/04/48/2007/FC/134	07-May-07	0.3804		
531	Raebareli	8B/UP/04/48/2007/FC/134	07-May-07	0.3804		
532	Mau	8B/UP/04/47/2007/FC/133	07-May-07	0.8050		
533	Deoria	8B/UP/07/54/2007/FC/118	07-May-07	4.4600		
534	Bijnore	8B/UP/06/13/2007/FC/156	16-May-07	0.1300		
535	Varanasi	8B/UP/07/30/2007/FC/166	17-May-07	0.5400		
536	Lalitpur	8B/UP/06/43/2007/FC/193	22-May-07	67.0150		
537	Lalitpur	8B/UP/06/43/2007/FC/234	24-May-07	0.6240		
538	Jalaun	8B/UP/06/60/2007/FC/220	24-May-07	0.7840		
539	Allahabad	8B/UP/06/33/2005/FC/275	26-May-07	1.9950		
540	Meerut	8B/UP/06/65/2007/FC/250	05-Jun-07	12.7500		
541	Kaushambi	8B/UP/06/44/2007/FC/251	06-Jun-07	3.3600		
542	Auraiyya	8B/UP/06/12/2007/FC/278	06-Jun-07	0.9500		
543	Bulandshahar	8B/UP/04/73/2006/FC/280	06-Jun-07	0.3952		
544	Bijnore	8B/UP/06/70/2007/FC/275	08-Jun-07	0.1582		
545	Barabanki	8B/UP/04/69/2007/FC/293	12-Jun-07	0.1104		
546	Sitapur	8B/UP/09/57/2007/FC/305	12-Jun-07	0.1316		
547	Gonda	8B/UP/07/6/2007/FC/335	27-Jun-07	12.7200		
548	Faizabad	8B/UP/04/51/2007/FC/47	28-Jun-07	1.8012	3.6024	
549	Sultanpur	8B/UP/04/61/2007/FC/405	06-Jul-07	1.9750	3.9500	
550	Bareilly	8B/UP/04/19/2007/FC/414	09-Jul-07	0.3422		
551	Sonebhadra	8B/UP/04/41/2006/FC/415	09-Jul-07	8.3062	16.6122	
552	Sonebhadra	8B/UP/06/40/2007/FC/425	10-Jul-07	0.3200		
553	Gonda	8B/UP/06/16/2002/FC/209	30-Jul-07	0.9470		
554	Etawah	8B/UP/06/71/2006/FC/524	31-Jul-07	1.8720		1.8720
555	Kanpur Dehat	8B/UP/06/75/2007/FC/518	01-Aug-07	0.7420		
556	Kanpur Dehat	8B/UP/09/10/2007/FC/542	01-Aug-07	0.5900		
557	Bijnore	8B/UP/06/76/2007/FC/555	01-Aug-07	0.1378		
558	Bijnore	8B/UP/06/77/2007/FC/579	02-Aug-07	0.1142		
559	Basti	8B/UP/07/63/2007/FC/580	03-Aug-07	7.1400		
560	Allahabad	8B/UP/07/79/2007/FC/575	03-Aug-07	0.5400		
561	Mirzapur	8B/UP/09/68/2006/FC/689	23-Aug-07	5.0000		5.0000
562	Mahoba	8B/UP/06/85/2007/FC/795	24-Aug-07	0.8900	1.7800	
563	Muzaffarnagar	8B/UP/06/89/2007/FC/783	30-Aug-07	1.0000		
564	Rampur	8B/UP/06/98/2007/FC/847	13-Sep-07	0.1001		
565	Sultanpur	8B/UP/09/83/2007/FC/852	13-Sep-07	0.0220		
566	Meerut	8B/UP/06/101/2007/FC/926	25-Sep-07	2.8310		
567	Sitapur	8B/UP/06/55/2006/FC/925	25-Sep-07	55.1880		
568	Barabanki	8B/UP/06/71/2007/FC/924	25-Sep-07	0.3520	0.4240	
569	Deoria	8B/UP/07/62/2007/FC/936	25-Sep-07	3.0700		
570	Balrampur	8B/UP/07/58/2007/FC/965	28-Sep-07	4.3900		
571	Lalitpur	8B/UP/07/96/2007/FC/474	28-Nov-07	5.9900		

Sr.No.	Location	GOI release Order No.	GOI Date	Forest area Diverted	Degraded forest land	Non forest land
572	Mirzapur	8B/UP/02/17/2007/FC/1264	17-Dec-07	2.9000	5.8000	2.9000
		Year - 2007		279.2781	42.2146	37.7270
573	Hamirpur	DFO Lt. No. 4602/33-1	15-Jan-08	0.8500		1.7000
574	Azamgarh	8B/UP/04/68/2007/FC/1369	24-Jan-08	0.5980		
575	Meerut	3493/14-2-2007-800(12)/2008	27-Feb-08	0.7260		
576	Lucknow	8B/UP/09/01/2008/FC/1626	27-Feb-08	0.7600		1.0000
577	Jalaun	8B/UP/06/106/2007/FC/1672	05-Mar-08	0.7600	1.5200	
578	Aligarh	8B/UP/06/146/2007/FC/1724	13-Mar-08	0.1300		
579	Maharaj ganj	8B/UP/06/02/2008/FC/1726	13-Mar-08	0.3600		
580	Sonebhadra	8B/UP/06/107/2007/FC/1725	13-Mar-08	0.3450		0.3450
581	Balrampur	8B/UP/07/22/2008/FC/1741	17-Mar-08	0.9700		
582	Srawasti	8B/UP/07/07/2008/FC/1740	17-Mar-08	0.9700		
583	Gonda	8B/UP/07/10/2008/FC/1742	17-Mar-08	0.7200		
584	Balrampur	8B/UP/07/25/2008/FC/1750	18-Mar-08	1.1500		
585	Balrampur	8B/UP/07/24/2008/FC/1751	18-Mar-08	1.4700		
586	Jhansi	8B/UP/06/86/2007/FC/1805	26-Mar-08	5.2185		
587	Kheri	8B/UP/09/20/2008/FC/1795	26-Mar-08	1.0000		
588	Shahjahanpur	8B/UP/04/26/2008/FC/37	08-Apr-08	0.0276		
589	Gorakhpur	8B/UP/07/28/2008/FC/38	08-Apr-08	5.2600		
590	Gonda	8B/UP/07/33/2008/FC/107	23-Apr-08	0.9100		
591	Deoria	8B/UP/07/96/2007/FC/162	30-Apr-08	17.5500		
592	Deoria	8B/UP/07/96/2007/FC/161	30-Apr-08	16.5200		
593	Bulandshahar	8B/UP/02/48/2008/FC/176	01-May-08	0.1584		
594	Agra	8B/UP/08/46/2008/FC/177	01-May-08	1.9516		1.9516
595	Mirzapur	8B/UP/06/17/2008/FC/193	05-May-08	1.0500		1.0500
596	Lalitpur	8B/UP/06/10/2005/FC/198	05-May-08	2.1600		2.1600
597	Mathura	8B/UP/8/49/2008/FC/218	22-May-08	0.0633	1.9616	
598	Bulandshahar	798/14-2-2008-800(34)/2008	23-May-08	1.0500		
599	Jyotibba Phulenagar	976/14-2-2008-800(28)/2008	23-May-08	0.6500		
600	Faizabad	1665/14-2-2008-800(43)/2008	23-May-08	1.1070		
601	Jyotibba Phulenagar	546/14-2-2008-800(17)/08	28-May-08	1.5850		
602	Hamirpur	8B/UP/04/03/2008/FC/264	03-Jun-08	0.5460		
603	Aligarh	8B/UP/08/50/2008/FC/268	03-Jun-08	0.1310		
604	Kheri	8B/UP/04/44/2008/FC/325	06-Jun-08	0.1104		
605	Siddhartnagar	8B/UP/06/51/2008/FC/477	11-Jun-08	0.0800		0.0800
606	Banda	8B/UP/06/43/2008/FC/469	12-Jun-08	3.5000		3.5000
607	Mirzapur	8B/UP/06/73/2007/FC/5111	17-Jun-08	0.9200		0.9200
608	Gautam budhanagar	8B/UP/09/59/2008/FC/536	19-Jun-08	0.7290		
609	Ghaziabad	8B/UP/06/95/2007/FC/586	23-Jun-08	11.5240		
610	Faizabad	1626/14-2-2008-800(42)/08	26-Jun-08	0.5280		
611	Ambedkar Nagar	3242/14-2-2008-800(40)/08	08-Jul-08	1.2900		
612	Saharanpur	8B/UP/06/56/2008/FC/720	11-Jul-08	0.0242		
613	Sultanpur	8B/UP/06/54/2008/FC/729	11-Jul-08	0.0275	0.0550	
614	Srawasti	8B/UP/04/110/2007/FC/759	15-Jul-08	2.7000	5.4000	
615	Ghaziabad	8B/UP/09/36/2008/FC/818	22-Jul-08	0.1287		
616	Allahabad	2657/14-2-2008-800(84)/08	28-Jul-08	2.4209		
617	Allahabad	2658/14-2-2008-800(83)/08	28-Jul-08	1.6450		
618	Jhansi	3066/14-2-2008-800(71)/08	28-Jul-08	3.1480		
619	Jyotibba Phulenagar	2751/14-2-2008-800(32)/08	29-Jul-08	0.7680		
620	Aligarh	2753/14-2-2008-800(48)/08	29-Jul-08	2.8350		
621	Unnao	8B/UP/04/143/2007/FC/934	31-Jul-08	0.4888		
622	Agra	8B/UP/09/42/2008/FC/935	04-Aug-08	0.3450	0.3450	
623	Bareilly	8B/UP/04/108/2007/FC/1076	07-Aug-08	0.2704		
624	Basti	8B/UP/09/93/2007/FC/1074	07-Aug-08	15.2000		
625	Kanpur	8B/UP/09/65/2008/FC/1054	12-Aug-08	0.0070		
626	Jaunpur	2551/14-2-08-800(56)/2008	18-Aug-08	1.9768		
627	Barabanki	1669/14-2-2008-800(44)/08	19-Aug-08	1.0860		
628	Balia	2902/14-2-2008	19-Aug-08	1.2600		
629	Bijnore	2096/14-2-2008-800(5)/08	22-Aug-08	1.7850		
630	Moradabad	8B/UP/06/29/2008/FC/1206	02-Sep-08	0.6350		

Sr.No.	Location	GOI release Order No.	GOI Date	Forest area Diverted	Degraded forest land	Non forest land
631	Jyotibba Phulenagar	8B/UP/06/16/2008/FC/1205	02-Sep-08	3.4870		
632	Sonebhadra	8B/UP/06/12/2008/FC/1234	08-Sep-08	4.4000	8.8000	
633	Ghaziabad	2955/14-2-2008-800(100)/08	08-Sep-08	0.2200		
634	Ghaziabad	2749/14-2-2008-800(99)/08	08-Sep-08	0.4800		
635	Bijnore	2649/14-2-2008-800(51)/08	08-Sep-08	2.2500		
636	Jyotibba Phulenagar	45/14-2-2008-800(24)/08	08-Sep-08	1.8410		
637	Raebareli	2752/14-2-2008-800(98)/08	08-Sep-08	1.7640		
638	Gonda	2898/14-2-2008-800(107)/08	08-Sep-08	1.7600		
639	Sonebhadra	2586/14-2-2008-800(79)/08	08-Sep-08	1.2000		
640	Kanpur Dehat	2748/14-2-2008-800(101)/08	08-Sep-08	0.3600		
641	Banda	3017/14-2-2008-800(108)/08	08-Sep-08	0.8550		
642	Meerut	8B/UP/08/61/2008/FC/1239	12-Sep-08	0.6960		
643	Siddharthnagar	8B/UP/06/64/2008/FC	15-Sep-08	0.2000		0.2000
644	Behraich	8B/UP/07/08/2008/FC/1277	15-Sep-08	4.2900		
645	Sultanpur	1700/14-2-2008-800(45)/08	18-Sep-08	0.3000		
646	Bareilly	3508/14-2-2008-800(142)/08	22-Sep-08	1.2900		
647	Barabanki	8B/UP/07/38/2008/FC/1295	22-Sep-08	11.1950	22.3900	
648	Agra	3635/14-2-2008-800(147)/08	22-Sep-08	0.4120		
649	Agra	3077/14-2-2008	22-Sep-08	3.1120		
650	Mathura	3169/14-2-2008-800(118)/08	22-Sep-08	0.7200		
651	Mathura	3167/14-2-2008-800(120)/08	22-Sep-08	0.0675		
652	Etah	3774/14-2-2008-800(152)/08	22-Sep-08	2.0630		
653	Saharanpur	2729/14-2-2008-800(97)/08	23-Sep-08	0.9450		
654	Jyotibba Phulenagar	3479/14-2-2008-800(135)/08	23-Sep-08	0.9180		
655	Balia	3332/14-2-2008-800(127)/08	23-Sep-08	2.0790		
656	Varanasi	3509/14-2-2008-800(141)/08	23-Sep-08	0.6800		
657	Allahabad	3502/14-2-2008-800(133)/08	23-Sep-08	1.1920		
658	Allahabad	3500/14-2-2008-800(134)/08	23-Sep-08	1.7200		
659	Muzaffarnagar	2543/14-2-2008-800(77)/08	24-Sep-08	2.0750		
660	Ghaziabad	3224/14-2-2008-800(114)/08	24-Sep-08	0.2000		
661	Ghaziabad	3226/14-2-2008-800(113)/08	24-Sep-08	0.1600		
662	Jyotibba Phulenagar	3479 A/14-2-2008-800(143)/08	24-Sep-08	0.1880		
663	Ghaziabad	3466/14-2-2008-800(132)/08	24-Sep-08	1.7850		
664	Fatehpur	3098/14-2-2008-800(121)/08	24-Sep-08	1.9200		
665	Mathura	3168/14-2-2008-800(119)/08	24-Sep-08	0.2250		
666	Kushi nagar	8B/UP/06/71/2008/FC/1310	25-Sep-08	0.7730		
667	Ghaziabad	3227/14-2-2008-800(12)/08	25-Sep-08	0.1600		
668	Sultanpur	3498/14-2-2008-800(145)/08	03-Oct-08	0.6600		
669	Fatehpur	8B/UP/06/23/2008/FC/1388	06-Oct-08	0.6600		
670	Lalitpur	3620/14-2-2008-800(146)/08	10-Oct-08	1.1700		
671	Hamirpur	1916/14-2-2008-800(18)/2008	20-Oct-08	1.3280		
672	Kheri	2896/14-2-2008-800(125)/08	04-Nov-08	1.3500		
673	Gorakhpur	4712/14-2-2008-800(30)/08	04-Nov-08	1.2300		
674	Hathrus	8B/UP/09/55/2008/FC/1437	04-Nov-08	0.0116		
675	Banda	4758/14-2-2008-800(70)/08	12-Nov-08	0.8400		
676	Mahoba	4757/14-2-2008-800(69)/08	12-Nov-08	0.8400		
677	Barabanki	8B/UP/04/31/2007/FC/1464	21-Nov-08	1.2840	2.5680	
678	Bareilly	4845/14-2-2008-800(166)/2008	27-Nov-08	1.6875		
679	Badayun	4852/14-2-2008-800(164)/2008	27-Nov-08	0.1500		
680	Badayun	4853/14-2-2008-800(165)/2008	27-Nov-08	0.1875		
681	Badayun	4854/14-2-2008-800(163)/2008	27-Nov-08	1.0875		
682	Pilibhit	4948/14-2-2008-800(170)/2008	27-Nov-08	1.5708		
683	Pilibhit	4950/14-2-2008-800(171)/08	27-Nov-08	1.5480		
684	Mathura	3838/14-2-2008-800(153)/2008	27-Nov-08	1.9800		
685	Mathura	3839/14-2-2008-800(155)/2008	27-Nov-08	0.5920		
686	Firozabad	3830/14-2-2008-800(154)/2008	27-Nov-08	1.0310		
687	Mainpuri	3773/14-2-2008-800(151)/2008	27-Nov-08	2.3250		
688	Agra	8B/UP/06/77/2008/FC/1501	02-Dec-08	0.1035		
689	Pilibhit	8B/UP/04/79/2007/FC/1489	02-Dec-08	1.5200	3.0400	
690	Aligarh	8B/UP/06/78/2008/FC/1455	11-Dec-08	0.0462		



Sr.No.	Location	GOI release Order No.	GOI Date	Forest area Diverted	Degraded forest land	Non forest land
691	Kanpur	8B/UP/04/67/2008/FC/1533	15-Dec-08	0.1352		
692	Lalitpur	8B/UP/02/99/2007/FC/1552	23-Dec-08	13.2700	26.5400	
693	Behraich	4733/14-2-2008-800(160)/2008	24-Dec-08	0.1710		
		<b>Year - 2008</b>		<b>216.9414</b>	<b>72.6196</b>	<b>12.9066</b>
694	Basti	8B/UP/04/36/2006/FC/1641	14-Jan-09	1.1600	2.3200	
695	Meerut	8B/UP/09/70/2008/FC/1636	14-Jan-09	0.0954		
696	Agra	8B/UP/06/90/2008/FC/1743	28-Jan-09	0.3378		
697	Gorakhpur	8B/UP/06/87/2008/FC/1758	29-Jan-09	0.2500		
698	Mathura	8B/UP/06/82/2008/FC/1806	06-Feb-09	2.5600		2.5600
699	Mathura	8B/UP/04/67/2008/FC/288	06-Feb-09	0.0728		
700	Etah	8B/UP/04/111/2007/FC/1877	11-Feb-09	0.6240		
701	Barabanki	8B/UP/07/149/2007/FC/1869	18-Feb-09	1.1370		
702	Mainpuri	8B/UP/04/45/2008/FC/1908	19-Feb-09	0.8840		
703	Ghaziabad	8B/UP/07/02/2009/FC/1914	20-Feb-09	0.8740		
704	Ghaziabad	8B/UP/06/63/2008/FC/1934	25-Feb-09	4.5200	9.0400	
705	Sultanpur	8B/UP/09/5/2009/FC/2009	17-Mar-09	0.0099		
706	Lucknow	8B/UP/06/91/2008/FC/2022	23-Mar-09	0.0560		
707	Bulandshahar	8B/UP/06/65/2005/FC/104	22-Apr-09	1.8500	3.7000	1.8500
708	Banda	4747/14-2-2009	11-May-09	0.4500		
709	Banda	4807/14-2-2009	11-May-09	0.2250		
710	Lucknow	8B/UP/01/17/2009/FC/161	12-May-09	0.0600		
711	Agra	8B/UP/06/16/2009/FC/190	15-May-09	7.6636	15.1792	
712	Lalitpur	8B/UP/06/99/2007/FC/347	18-May-09	34.4400	25.2000	
713	Saharanpur	1044/14-2-2008(168)/08	19-May-09	1.4000		
714	Saharanpur	1046/14-2-2008-800(144)/08	19-May-09	1.5000		
715	Moradabad	1041/14-2-2008-800(91)/08	19-May-09	1.1152		
716	Moradabad	1037/14-2-2008-800(115)/08	19-May-09	0.1350		
717	Bijnore	206/14-2-2008-800(15)/08	19-May-09	0.3000		
718	Gonda	1035/14-2-2009-800(167)/08	19-May-09	1.1200		
719	Basti	1033/14-2-2008-800(23)/08	19-May-09	0.4480		
720	Mirzapur	1039/14-2-2008-800(25)/08	19-May-09	2.9825		
721	Agra	841/14-2-2009-800(41)/09	19-May-09	0.9624		
722	Mathura	1040/14-2-2008-800-4690/08	19-May-09	1.1700		
723	Hamirpur	1038/14-2-2009-800(105)/08	19-May-09	2.0000		
724	Hamirpur	1043/14-2-2008-800(7)/08	19-May-09	1.2000		
725	Ghaziabad	8B/UP/06/52/2008/FC/221	25-May-09	11.5240		
726	Basti	8B/UP/06/89/2008/FC/277	25-May-09	16.5650		
727	Banda	8B/UP/04/143/2007/FC/220	25-May-09	8.7500		
728	Unnao	8B/UP/06/22/2009/FC/222	25-May-09	0.4888		
729	Moradabad	1036/14-2-2008-800(41)/08	25-May-09	1.4200		
730	Mainpuri	1034/14-2-2009-800(124)/08	25-May-09	1.0500		
731	Moradabad	8B/UP/09/07/2009/FC/224	27-May-09	2.0225		
732	Gonda	84/14-2-2008-84/09	29-May-09	0.5700		
733	Basti	1045/14-2-2008(26)/08	29-May-09	1.1200		
734	Jalaun	8B/UP/06/18/2008/FC/289	02-Jun-09	0.5760		
735	Rampur	8B/UP/06/62/2008/FC/298	08-Jun-09	0.3590		
736	Lucknow	8B/UP/06/14/2009/FC/295	10-Jun-09	2.8340		
737	Mau	8B/UP/04/66/2007/FC/296	10-Jun-09	0.3850		
738	Meerut	1225/14-2-2009-800(1225)/09	15-Jun-09	2.9930		
739	Ghaziabad	1245/14-2-2009-800(1245)/09	15-Jun-09	0.4000		
740	Saharanpur	8B/UP/06/08/74/2008/FC/340	18-Jun-09	0.0150		
741	Muzaffarnagar	1247/14-2-2009-800(1247)/09	19-Jun-09	1.1800		
742	Meerut	28/14-2-2009-800(4)/09	19-Jun-09	0.6600		
743	Meerut	5107/14-2-2008-800(177)/09	19-Jun-09	0.2000		
744	Ghaziabad	3749/14-2-2009-800(149)/09	19-Jun-09	0.8100		
745	Moradabad	946/14-2-2009-800(48)/09	19-Jun-09	0.6750		
746	Rampur	1220/14-2-2008-800(51)/09	19-Jun-09	0.6500		
747	Bareilly	5146/14-2-2008-800(201)/09	19-Jun-09	1.9200		
748	Unnao	5199/14-2-2008-800(178)/09	19-Jun-09	1.4830		
749	Sonebhadra	1246/14-2-2009-800(1246)/09	19-Jun-09	2.9250		

Sr.No.	Location	GOI release Order No.	GOI Date	Forest area Diverted	Degraded forest land	Non forest land
750	Mainpuri	1221/14-2-2009-800(47)/09	19-Jun-09	0.5625		
751	Sultanpur	8B/UP/09/05/2009/FC/390	22-Jun-09	0.0099		
752	Kushi nagar	8B/UP/06/4/2009/FC/360	22-Jun-09			
753	Azamgarh	8B/UP/04/68/2007/FC/348	22-Jun-09	0.5980		
754	Rampur	8B/UP/06/26/2009/FC/433	09-Jul-09	0.3900		
755	Meerut	1322/14-2-2009-800(26)/09	10-Jul-09	0.2150		
756	Raebareli	613/14-2-2009-800(36)/09	16-Jul-09	0.9000		
757	Allahabad	392/14-2-2009-800(25)/09	16-Jul-09	1.4900		
758	Fatehpur	968/14-2-2009-800(29)/09	17-Jul-09	0.0640		
759	Behraich	1484/14-2-2009-800(20)/09	21-Jul-09	0.3900		
760	Gonda	1411/14-2-2009-800(1411)/09	21-Jul-09	0.3500		
761	Ghaziabad	8B/UP/06/80/2008/FC/459	22-Jul-09	0.0165		
762	Banda	8B/UP/06/27/2009/FC/477	30-Jul-09	5.0000		
763	Kanpur Dehat	8B/UP/04/35/2009/FC/509	31-Jul-09	0.8832		
764	Pilibhit	504/14-2-2009-504/09	03-Aug-09	0.1500		
765	Jaunpur	1463/14-2-2009-800(5)/09	03-Aug-09	1.1000		
766	Basti	3912/14-2-2009-800(80)/08	06-Aug-09	1.0200		
767	Etah	8B/UP/06/08/2009/FC/263	06-Aug-09	0.0180		
768	Rampur	8B/UP/06/28/2009/FC/606	13-Aug-09	0.3900		
769	Mau	8B/UP/04/85/2008/FC/569	17-Aug-09	0.1040		
770	Gorakhpur	1288/14-2-2009-800(1288)/09	19-Aug-09	0.9000		
771	Maharaj ganj	1375/14-2-2009-800(1375)/09	19-Aug-09	1.4000		
772	Raebareli	1917/14-2-2009-800(50)/09	21-Aug-09	1.7070		
773	Basti	231/14-2-2009-800(231)/09	21-Aug-09	0.3200		
774	Gorakhpur	176/14-2-2009-800(12)/09	21-Aug-09	0.2400		
775	Banda	8B/UP/06/23/2009/FC/567	26-Aug-09	4.8370		
776	Behraich	5109/14-2-2009-800(176)/09	26-Aug-09	1.0740		
777	Lucknow	1415/14-2-2009-800(54)/09	27-Aug-09	0.6300		
778	Mathura	1672/14-2-2009-800(57)/09	03-Sep-09	0.9810		
779	Meerut	1673/14-2-2009-800(58)/09	07-Sep-09	2.4000		
780	Agra	8B/UP/04/85/2008/FC/664	08-Sep-09	0.5512		
781	Agra	8B/UP/06/27/2008/FC/672	09-Sep-09	0.3250	0.6500	
782	Saharanpur	1310/14-2-2009-800(33)/09	09-Sep-09	2.2680		
783	Saharanpur	2086/14-2-2009-800(177)/09	16-Sep-09	2.5200		
784	Agra	8B/UP/06/32/2009/FC/746	25-Sep-09	0.5000		
785	Etawah	8B/UP/01/47/2009/FC/770	25-Sep-09	0.4416		
786	Meerut	5148/14-2-2008-800(203)/09	25-Sep-09	0.0600		
787	Badayun	315/14-2-2009-800(23)/09	25-Sep-09	0.1250		
788	Sonebhadra	1845/14-2-2009-800(768)/09	25-Sep-09	1.5660		
789	Kanpur Dehat	8B/UP/01/49/2009/FC/750	29-Sep-09	0.6256		
790	Saharanpur	208/14-2-2009-800(18)/09	29-Sep-09	0.3030		
791	Meerut	566/14-2-2009-800(32)/09	30-Sep-09	0.8400		
792	Ghaziabad	565/14-2-2009-800(31)/09	30-Sep-09	0.7000		
793	Lucknow	8B/UP/09/41/2009/FC/745	01-Oct-09	2.0000		
794	Allahabad	2062/14-2-2009-800(1456)/09	01-Oct-09	0.1795		
795	Ghaziabad	8B/UP/06/14/2009/FC/297	06-Oct-09	0.4400		
796	Sultanpur	8B/UP/06/9/2009/FC/826	08-Oct-09	0.5350		
797	Saharanpur	2333/14-2-2009-800(17)/09	10-Oct-09	0.4155		
798	Muzaffarnagar	2288/14-2-2009-800(16)/09	10-Oct-09	0.5100		
799	Sitapur	2451/14-2-2009-800(2451)/09	12-Oct-09	2.8500		
800	Ghaziabad	8B/UP/02/31/2009/FC/790	13-Oct-09	3.9800		
801	Sitapur	8B/UP/06/25/2009/FC/785	13-Oct-09	0.4600		
802	Lucknow	8B/UP/09/29/2009/FC/795	15-Oct-09	0.5643		
803	Chitrkut	8B/UP/08/03/2009/FC/860	26-Oct-09	0.2540	10.0000	
804	Bijnore	842/14-2-2009-800(43)/09	29-Oct-09	0.5000		
805	Raebareli	2437/14-2-2009-800(44)/09	29-Oct-09	0.1800		
806	Firozabad	2470/14-2-2009-800(2470)/09	29-Oct-09	0.4040		
807	Sultanpur	2048/14-2-2009-800(45)/09	30-Oct-09	0.5186		
808	Meerut	2504/14-2-2009-800(35)/09	11-Nov-09	0.3480		
809	Barabanki	2498/14-2-2009-800(2498)/09	11-Nov-09	1.5010		

Sr.No.	Location	GOI release Order No.	GOI Date	Forest area Diverted	Degraded forest land	Non forest land
810	Varanasi	2471/14-2-2009-800(2471)/09	11-Nov-09	0.1890		
811	Bijnore	8B/UP/01/67/2009/FC/1125	16-Nov-09	1.1070		
812	Rampur	8B/UP/06/40/2009/FC/1215	26-Nov-09	0.0410		
813	Rampur	8B/UP/06/36/2009/FC/1213	26-Nov-09	0.0620		
814	Badayun	2658/14-2-2009-800(150)/09	01-Dec-09	0.7825		
815	Allahabad	8B/UP/04/94/2007/FC/1273	04-Dec-09	11.2980	22.5960	
816	Saharanpur	4954/14-2-2008-800(172)/2008	04-Dec-09	1.8360		
817	Mathura	8B/UP/09/59/2009/FC/1271	04-Dec-09	0.0180		
818	Moradabad	2653/14-2-2009-800(2653)/2009	10-Dec-09	0.0600		
819	Unnao	2648/14-2-2009-800(2648)/2009	10-Dec-09	0.1530		
820	Barcilly	2434/14-2-2009-800(38)/2009	18-Dec-09	0.2400		
821	Agra	2514/14-2-2009-800(1270)/2009	18-Dec-09	0.1620		
822	Gautam budhanagar	2983/14-2-2009-800(63)/2009	24-Dec-09	2.0000		
823	Sultanpur	2753/14-2-2009-800(2753)/2009	24-Dec-09	0.1890		
		<b>Year - 2009</b>		<b>205.8608</b>	<b>88.6852</b>	<b>4.4100</b>
824	Hathrus	3274/14-2-2009-800(16)/08	01-Jan-10	1.2000		
825	Firozabad	8B/UP/06/10/2009/FC/1394	04-Jan-10	0.2450		
826	Firozabad	8B/UP/06/10/2009/FC/1394	04-Jan-10	0.2450		
827	Meerut	8B/UP/02/77/2009/FC/1403	05-Jan-10	15.0900		
828	Bijnore	8B/UP/06/60/2009/FC/1401	05-Jan-10	0.1379		
829	Mathura	8B/UP/09/04/2010/FC/1695	05-Jan-10	0.1692		
830	Unnao	2942/14-2-2009-800(2942)/09	07-Jan-10	2.1600		
831	Raebareli	8B/UP/09/39/2009/FC/1451	11-Jan-10	0.8000	1.6000	
832	Bijnore	8B/UP/06/64/2009/FC/1452	11-Jan-10	0.0456		
833	Shahajahanpur	8B/UP/06/57/2009/FC/1453	12-Jan-10	0.3202		
834	Meerut	3393/14-2-2009-800(130)/2008	22-Jan-10	0.7630		
835	Bulandshahar	3430/14-2-2009-800(4)/2008	22-Jan-10	1.9000		
836	Kanpur Dehat	3041/14-2-2009-800(3041)/2009	28-Jan-10	0.7352		
837	Lucknow	8B/UP/09/80/2009/FC/1620	29-Jan-10	0.0464		
838	Meerut	8B/UP/06/66/2009/FC/1656	03-Feb-10	1.1550		
839	Meerut	8B/UP/06/51/2009/FC/1668	04-Feb-10	2.2175		
840	Meerut	215/14-2-2010-800(3056)/2009	10-Feb-10	0.2000		
841	Bijnore	214/14-2-2010-800(3055)/2009	10-Feb-10	0.4700		
842	Unnao	349/14-2-2010-800(3)/2008	11-Feb-10	0.8280		
843	Moradabad	2893/14-2-2009-800(2893)/2009	15-Feb-10	3.3750		
844	Shahajahanpur	2905/14-2-2009-800(2905)/2009	15-Feb-10	1.0425		
845	Agra	2863/14-2-2010-800(2863)/2009	15-Feb-10	0.9112		
846	Aligarh	2913/14-2-2009-800(2913)/2009	15-Feb-10	2.2500		
847	Firozabad	2924/14-2-2009-800(2860)/2009	15-Feb-10	0.2800		
848	Etah	2734/14-2-2009-800(2734)/2009	15-Feb-10	0.7125		
849	Mau	GI-35/14-2-2010	18-Feb-10	0.7800		
850	Aligarh	3072/14-2-2010-800(3072)/09	19-Feb-10	0.0900		
851	Kheri	2169/14-2-2010-800(40)/09	22-Feb-10	2.5200		
852	Mathura	418/14-2-2010-800(418)/09	23-Feb-10	2.7450		
853	Muzaffarnagar	2578/14-2-2009-800(2578)/2009	24-Feb-10	12.1325		
854	Bijnore	8B/UP/06/63/2009/FC/1830	25-Feb-10	0.0329		
855	Shahajahanpur	521/14-2-2010-800(2877)/09	26-Feb-10	0.3275		
856	Hardoi	170/14-2-2010	26-Feb-10	0.0230		
857	Kushi nagar	8B/UP/04/82/2007/FC/1829	03-Mar-10	1.6444		
858	Muzaffarnagar	8B/UP/01/48/2009/FC/322	06-Mar-10	0.5360		
859	Muzaffarnagar	8B/UP/06/73/2008/FC/1848	08-Mar-10	4.0485	8.2100	
860	Banda	8B/UP/06/14/2010/FC/1859	08-Mar-10	12.5000		
861	Aligarh	8B/UP/04/72/2010/FC/513	08-Mar-10	2.6780	5.3560	
862	Hathrus	8B/UP/04/80/2007/FC/514	08-Mar-10	2.3500	4.7000	
863	Varanasi	701/14-2-2010-800(517)/10	08-Mar-10	0.1800		
864	Moradabad	2568/14-2-2010-800(60)/09	10-Mar-10	0.1530		
865	Lucknow	GI-40/14-2-2010-800(2041)/09	11-Mar-10	0.1000		
866	Meerut	1611/14-2-2009-800(1611)/09	12-Mar-10	0.2400		
867	Ghaziabad	1610/14-2-2009-800(1610)/09	12-Mar-10	0.0750		
868	Ghaziabad	8B/UP/06/60/2008/FC/891	16-Mar-10	0.4060		

57

Sr.No.	Location	GOI release Order No.	GOI Date	Forest area Diverted	Degraded forest land	Non forest land
869	Basti	8B/UP/08/05/2010/FC/1846	20-Mar-10	2.1000		
870	Muzaffarnagar	8B/UP/02/76/2010/FC/1913	22-Mar-10	16.1800		
871	Ghaziabad	8B/UP/06/33/2009/FC/1947	30-Mar-10	0.0630		
872	Pilibhit	664/14-2-2010	08-Apr-10	0.5670		
873	Ghaziipur	749/14-2-2010	10-Apr-10	0.2160		
874	Mathura	628/14-2-2010	10-Apr-10	1.3950		
875	Hardoi	624/14-2-2010-800(6)/2010	13-Apr-10	1.3500		
876	Agra	631/14-2-2010-800(517)/09	16-Apr-10	0.9450		
877	Mathura	498/14-2-2010-800(05)/10	25-Apr-10	2.2310		
878	Rampur	640/14-2-2015-800(107)/2014	04-May-10			
879	Siddharthnagar	8B/UP/07/34/2008/FC/225	13-May-10	0.4800	9.1400	
880	Faizabad	979/14-2-2010	25-May-10	1.1250		
881	Gonda	713/14-2-2010-800(1398)/09	02-Jun-10	1.6480		
882	Firozabad	1367/14-2-2010-800(1367)/10	03-Jun-10	0.4000		
883	Mainpuri	1365/14-2-2010-800(1365)/10	03-Jun-10	1.1500		
884	Jyotibba Phulenagar	8B/UP/09/05/2010/FC/348	09-Jun-10	0.2920		
885	Gonda	1717/14-2-2010-800(1917)/10	09-Jun-10	1.2800		
886	Allahabad	1664/14-2-2010-800(1654)/10	09-Jun-10	0.8725		
887	Balrampur	1715/14-2-2010-800(1715)/10	10-Jun-10	1.5000		
888	Behraich	1869/14-2-2010-800(1869)/10	10-Jun-10	0.6000		
889	Raebareli	2002/14-2-2010-800(85)/08	18-Jun-10	3.7800	7.5600	
890	Siddharthnagar	1716/14-2-2010-800(1716)/10	18-Jun-10	1.9300		
891	Behraich	2149/14-2-2010	24-Jun-10	0.3480		
892	Meerut	8B/UP/01/68/2009/FC/415	25-Jun-10	0.6084		
893	Ghaziabad	8B/UP/09/30/2010/FC/414	25-Jun-10	0.8720		
894	Allahabad	2264/14-2-2010	02-Jul-10	2.1780		
895	Sant Ravidas Nagar	460/14-2-2010-800(4)/10	07-Jul-10	2.5000		
896	Mathura	8B/UP/06/81/2008/FC/444	09-Jul-10	4.2000		4.2000
897	Muzaffarnagar	8B/UP/04/135/2010/FC/2050	12-Jul-10	0.2100		
898	Moradabad	8B/UP/09/09/2010/FC/595	28-Jul-10	2.3625		2.3625
899	Mau	2857/14-2-2009-800(2857)/09	28-Jul-10	0.2160		
900	Badayun	1215/14-2-2010-800(8)/10	29-Jul-10	2.5650		
901	Sonebhadra	8B/UP/09/75/2008/FC/540	09-Aug-10	19.9200		20.0000
902	Gorakhpur	8B/UP/04/50/2009/FC/572	20-Aug-10	3.6020	7.2004	
903	Jhansi	8-16/2008-FC	23-Aug-10	48.0950		
904	Gorakhpur	8B/UP/06/21/2010/FC/663	01-Sep-10	0.0150		
905	Bijnore	8B/UP/06/67/2007/FC/684	07-Sep-10	0.0714		
906	Sonebhadra	GI-218/14-2-2010	09-Sep-10	0.2360		
907	Faizabad	8B/UP/01/11/2010/FC/720	10-Sep-10	0.3405		
908	Aligarh	8B/UP/06/44/2009/FC/1999	11-Sep-10	26.8205		
909	Muzaffarnagar	8B/UP/01/7/2010/FC/791	17-Sep-10	0.3302		
910	Bulandshahar	8B/UP/09/42/2009/FC/795	20-Sep-10	0.5130	1.0260	
911	Gorakhpur	8B/UP/06/72/2009/FC/816	20-Sep-10	0.0206		
912	Mathura	8B/UP/09/44/2010/FC/789	20-Sep-10	0.8550		
913	Siddharthnagar	2877/14-2-2010	21-Sep-10	2.8000		
914	Bulandshahar	8B/UP/06/20/2010/FC/827	22-Sep-10	0.0272		
915	Gonda	8B/UP/02/45/2010/FC/829	22-Sep-10	1.5420		1.6000
916	Mau	2858/14-2-2009	22-Sep-10	0.1350		
917	Kheri	2894/14-2-2010	27-Sep-10	3.1500		
918	Mahoba	8B/UP/06/68/2008/FC/859	28-Sep-10	0.2650		0.2650
919	Kanpur	8B/UP/06/90/2010/FC/853	28-Sep-10	0.0021		
920	Saharanpur	8B/UP/34/2010/FC/867	01-Oct-10	0.4080		
921	Muzaffarnagar	8B/UP/34/2010/FC/867	01-Oct-10	0.2500		
922	Meerut	8B/UP/34/2010/FC/867	01-Oct-10	0.5720		
923	Firozabad	2833/14-2-2010	06-Oct-10	0.3948		
924	Moradabad	8B/UP/09/38/2009/FC/926	08-Oct-10	2.1900	4.3800	2.1900
925	Muzaffarnagar	8B/UP/07/46/2009/FC/716	09-Oct-10	0.5760		
926	Lucknow	3310/14-2-2010	13-Oct-10	0.0178		
927	Hardoi	3299/14-2-2010	13-Oct-10	1.1970		
928	Etawah	1574/14-2-2010	13-Oct-10	0.6930		

Sr.No.	Location	GOI release Order No.	GOI Date	Forest area Diverted	Degraded forest land	Non forest land
929	Mathura	04/14-2-2010	18-Oct-10	0.3416		
930	Agra	3221/14-2-2010	19-Oct-10	1.5750		
931	Aligarh	2683/(2)/14-2-2010-800(46)/2007	19-Oct-10	2.7270		
932	Shahajahanpur	8B/UP/04/113/2010/FC/1009	20-Oct-10	0.2660		
933	Mathura	8B/UP/06/54/2009/FC/1007	20-Oct-10	2.5500		2.5500
934	Mathura	3281/14-2-2010	20-Oct-10	0.1080		
935	Lucknow	8B/UP/09/49/2010/FC/1015	25-Oct-10	0.0337		
936	Muzaffarnagar	8B/UP/06/55/2010/FC/1028	26-Oct-10	0.4680		
937	Mccrnt	8B/06/71/2009/C/1037	27-Oct-10	0.0175		
938	Agra	8B/UP/09/48/2010/FC/1038	27-Oct-10	0.0480		
939	Mathura	8B/UP/09/142/2010/FC/1036	27-Oct-10	0.0367		
940	Mathura	8B/UP/09/48/2010/FC/1038	27-Oct-10	0.0720		
941	Firozabad	8B/09/48/2010/FC/1038	27-Oct-10	0.0430		
942	Barabanki	2326/14-2-2010	01-Nov-10	0.6480		
943	Banda	553/14-2-2010-800(9)/2010	02-Nov-10	1.9000		
944	Sonebhadra	11-9/98/FC	03-Nov-10	1.8000		
945	Mathura	3311/14-2-2010	03-Nov-10	0.1044		
946	Allahabad	8B/UP/06/27/2010/FC/1998	08-Nov-10	0.0209		
947	Ghaziabad	8B/UP/06/44/2009/FC/1999	09-Nov-10	2.0966		
948	Bulandshahar	8B/UP/06/44/2009/FC/1999	09-Nov-10	91.7057		
949	Jaunpur	2245/14-2-2010	10-Nov-10	5.2500		
950	Sant Ravidas Nagar	2244/14-2-2010	10-Nov-10	1.4000		
951	Sultanpur	3321/14-2-2010	19-Nov-10	0.8280		
952	Jyotibha Phulnagar	8B/UP/06/75/2009/FC/2022	22-Nov-10	0.7850		
953	Varanasi	522/14-2-2010-800(10)/10	24-Nov-10	2.5200		
954	Mirzapur	1510/14-2-2010	24-Nov-10	0.7300		
955	Etah	3433/14-2-2010	24-Nov-10	0.1360		
956	Kanpur Dehat	3583/14-2-2010	25-Nov-10	1.1520		
957	Lucknow	8B/UP/01/18/2009/FC/2066	07-Dec-10	2.9000	5.8000	
958	Rampur	8B/UP/06/46/2010/FC/2080	13-Dec-10	0.0264		
959	Sonebhadra	8B/UP/09/43/2010/FC/2107	13-Dec-10	0.5238		
960	Rampur	8-52/2010-FC	21-Dec-10	46.2480	92.4960	
961	Barcilly	8-53/2010-FC	21-Dec-10	41.8970	83.7940	
962	Gorakhpur	8B/UP/09/15/2010/FC/2122	22-Dec-10	0.7700		
		<b>Year - 2010</b>		<b>463.7928</b>	<b>231.2624</b>	<b>33.1675</b>
963	Chandauli	8B/UP/06/112/2007/FC/2184	05-Jan-11	0.5250		
964	Chandauli	8B/UP/06/123/2007/FC/2185	05-Jan-11	0.8000		
965	Chandauli	8B/UP/06/120/2007/FC/2192	06-Jan-11	0.0800		
966	Chandauli	8B/UP/06/127/2007/FC/2215	10-Jan-11	0.0750		
967	Chandauli	8B/UP/06/124/2007/FC/2217	10-Jan-11	0.7500		
968	Moradabad	8B/UP/06/174/2010/FC/2231	14-Jan-11	0.0368		
969	Bijnore	8B/UP/09/129/2010/FC/2250	18-Jan-11	0.1020		
970	Bijnore	8B/UP/06/110/FC/2247	18-Jan-11	0.0558		
971	Mirzapur	8B/UP/06/143/2010/FC/2251	18-Jan-11	0.0613		
972	Etah	8B/UP/06/136/2010/FC/2252	18-Jan-11	0.0674		
973	Chandauli	GI-05/14-2-2011	19-Jan-11	0.0750		
974	Gautam budhanagar	8B/UP/04/29/2010/FC/2261	19-Jan-11	6.1300		6.1300
975	Bijnore	8B/UP/06/40/2010/FC/2256	19-Jan-11	0.0618		
976	Varanasi	8B/UP/06/141/2007/FC/2345	08-Feb-11	0.3570		
977	Varanasi	8B/UP/06/142/2007/FC/2346	08-Feb-11	1.2000		1.2000
978	Chandauli	8B/UP/06/121/2007/FC/2344	08-Feb-11	0.8000		
979	Chandauli	8B/UP/06/131/2007/FC/2341	08-Feb-11	3.7500	7.5000	3.7500
980	Racbarli	8B/UP/04/91/2010/FC/2330	08-Feb-11	1.0200	4.0800	
981	Chandauli	8B/UP/06/05/2008/FC/2345	09-Feb-11	2.0720		2.0720
982	Chandauli	8B/UP/06/129/2007/FC/2355	10-Feb-11	1.2000		1.2000
983	Chandauli	8B/UP/06/114/2007/FC/2358	10-Feb-11	0.3750		
984	Chandauli	8B/UP/06/132/2007/FC/2357	10-Feb-11	0.8000		
985	Chandauli	8B/UP/06/125/2007/FC/2347	10-Feb-11	1.1250		1.1250
986	Chandauli	8B/UP/06/129/2007/FC/2355	10-Feb-11	1.2000		1.2000
987	Chandauli	8B/UP/06/122/2007/FC/2360	10-Feb-11	1.5000	3.0000	1.5000

Sr.No.	Location	GOI release Order No.	GOI Date	Forest area Diverted	Degraded forest land	Non forest land
988	Chandauli	8B/UP/06/133/2007/FC/2364	10-Feb-11	2.8000	5.6000	2.8000
989	Chandauli	8B/UP/06/118/2007/FC/2349	10-Feb-11	3.0000	6.0000	3.0000
990	Barabanki	8B/UP/04/09/2011/FC/2352	10-Feb-11	0.0486		
991	Chandauli	8B/UP/06/134/2007/FC/2371	11-Feb-11	2.6250	5.2500	2.6250
992	Rampur	8B/UP/06/69/2008/FC/2365	11-Feb-11	0.0410		
993	Chandauli	8B/UP/06/103/2007/FC/2387	15-Feb-11	2.1520	4.3040	2.1580
994	Moradabad	8B/UP/08/89/2010/FC/2388	15-Feb-11	0.3860		
995	Gautam budhanagar	8B/UP/09/108/2010/FC/2389	15-Feb-11	0.3000		
996	Varanasi	8B/UP/09/106/2006/FC/2407	23-Feb-11	0.1481		
997	Varanasi	GI-50/14-2-2011	25-Feb-11	1.1250		1.1250
998	Varanasi	GI-59/14-2-2011	25-Feb-11	0.8000		
999	Varanasi	GI-52-14-2-2011	25-Feb-11	1.2000		1.2000
1000	Kanpur Dehat	8B/UP/09/55/2009/FC/2429	25-Feb-11	0.3000		
1001	Varanasi	GI-60/14-2-2011	28-Feb-11	0.3570		
1002	Gautam budhanagar	8B/UP/06/139/2010/FC/2436	03-Mar-11	33.2006	66.3000	
1003	Chandauli	GI-54/14-2-2011	08-Mar-11	3.7500	7.5000	3.7500
1004	Chandauli	GI-56/14-2-2011	08-Mar-11	0.3750		
1005	Chandauli	GI-61/14-2-2011	08-Mar-11	2.0720		2.0720
1006	Chandauli	GI-57/14-2-2011	08-Mar-11	1.5000		1.5000
1007	Chandauli	GI-51-14-2-2011	08-Mar-11	2.8000		2.8000
1008	Chandauli	GI-53-14-2-2011	08-Mar-11	0.8000		
1009	Lucknow	8B/UP/01/18/2009/FC/2455	10-Mar-11	1.4500	2.5000	
1010	Kanpur	8B/UP/07/145/2010/FC/2464	17-Mar-11	0.0330		
1011	Sonebhadra	8B/UP/06/115/2010/FC/2470	21-Mar-11	0.6480		
1012	Sonebhadra	8B/UP/92/2010/FC/2484	21-Mar-11	0.3000		
1013	Sonebhadra	8B/UP/06/59/2010/FC/2469	21-Mar-11	0.4200		
1014	Sonebhadra	8B/UP/06/74/2010/FC/2475	22-Mar-11	0.3000		
1015	Sonebhadra	8B/UP/06/101/2010/FC/2473	22-Mar-11	0.3600		
1016	Sonebhadra	8B/UP/06/78/2010/FC/2485	22-Mar-11	0.4200		
1017	Sonebhadra	8B/UP/06/97/2010/FC/2478	22-Mar-11	0.6000		
1018	Sonebhadra	8B/UP/06/57/2010/FC/2489	22-Mar-11	0.4800		
1019	Sonebhadra	8B/UP/06/98/2010/FC/2476	22-Mar-11	0.6000		
1020	Sonebhadra	8B/UP/06/87/2010/FC/2482	22-Mar-11	0.2700		
1021	Sonebhadra	8B/UP/06/69/2010/FC/2480	22-Mar-11	0.4800		
1022	Sonebhadra	8B/UP/06/81/2010/FC/2486	22-Mar-11	0.3000		
1023	Sonebhadra	8B/UP/06/62/2010/FC/2487	22-Mar-11	0.7800		
1024	Sonebhadra	8B/UP/06/63/2010/FC/2474	22-Mar-11	0.6000		
1025	Sonebhadra	8B/UP/06/95/2010/FC/2481	22-Mar-11	0.2700		
1026	Sonebhadra	8B/UP/06/99/2010/FC/2479	22-Mar-11	0.4800		
1027	Sonebhadra	8B/UP/06/88/2010/FC/2477	22-Mar-11	0.4200		
1028	Sonebhadra	8B/UP/06/102/2010/FC/2506	24-Mar-11	0.6000		
1029	Sonebhadra	8B/UP/06/176/2010/FC/2507	25-Mar-11	0.9000		
1030	Sonebhadra	8B/UP/06/94/2010/FC/2499	25-Mar-11	0.6000		
1031	Sonebhadra	8B/UP/06/85/2010/FC/2500	25-Mar-11	0.4800		
1032	Sonebhadra	8B/UP/06/118/2010/FC/2495	25-Mar-11	0.1750		
1033	Sonebhadra	8B/UP/06/65/2010/FC/2497	25-Mar-11	0.2100		
1034	Sonebhadra	8B/UP/06/88/2010/FC/2493	25-Mar-11	0.5400		
1035	Sonebhadra	8B/UP/06/93/2010/FC/2490	25-Mar-11	0.1500		
1036	Sonebhadra	8B/UP/06/100/2010/FC/2503	25-Mar-11	0.1500		
1037	Sonebhadra	8B/UP/06/96/2010/FC/2496	25-Mar-11	0.2700		
1038	Chandauli	8B/UP/06/117/2007/FC/11	31-Mar-11	2.2500		2.2500
1039	Chandauli	8B/UP/06/128/2007/FC/16	31-Mar-11	2.8000		2.8000
1040	Bulandshahar	636/14-2-2011	01-Apr-11	0.4600		
1041	Mathura	634/14-2-2011	01-Apr-11	0.9090		
1042	Sonebhadra	8B/UP/06/134/2010/FC/35	04-Apr-11	0.5250		
1043	Sonebhadra	8B/UP/06/70/2010/FC/30	04-Apr-11	0.4200		
1044	Sonebhadra	8B/UP/06/60/2010/FC/28	04-Apr-11	0.4200		
1045	Sonebhadra	8B/UP/04/112/2010/FC/25	04-Apr-11	2.8700	5.7400	
1046	Bijnore	3796/14-2-2010	04-Apr-11	0.5400		
1047	Sultanpur	8B/UP/06/08/2011/FC/46	05-Apr-11	0.0463		

Sr.No.	Location	GOI release Order No.	GOI Date	Forest area Diverted	Degraded forest land	Non forest land
1048	Sonebhadra	8B/UP/06/72/2010/FC/43	06-Apr-11	0.0180		
1049	Varanasi	GI-83/14-2-2011	13-Apr-11	2.6250	5.2500	2.6250
1050	Varanasi	GI-166/14-2-2011	16-Apr-11	2.2500		2.2500
1051	Sonebhadra	8B/UP/06/83/2010/FC/112	27-Apr-11	0.9000		
1052	Sonebhadra	8B/UP/06/71/2010/FC/110	27-Apr-11	0.3000		
1053	Sonebhadra	8B/UP/06/75/2010/FC/109	27-Apr-11	0.0900		
1054	Sonebhadra	8B/UP/06/79/2010/FC/108	27-Apr-11	0.7800		
1055	Moradabad	8B/UP/06/25/2011/FC/117	29-Apr-11	0.0941		
1056	Agra	8B/UP/09/15/2011/FC/136	03-May-11	0.4900	1.0000	
1057	Meerut	8B/UP/06/2011/FC/145	05-May-11	0.0640		
1058	Mathura	8B/UP/06/12/2011/FC/138	06-May-11	0.1984		
1059	Sonebhadra	8B/UP/06/157/2010/FC/494	10-May-11	0.6000		
1060	Saharanpur	8B/UP/06/11/2011/FC/450	10-May-11	0.0720		
1061	Maharaj ganj	8B/UP/09/107/2006/FC/481	10-May-11	0.5940	1.2000	
1062	Basti	8B/UP/04/32/2010/FC/499	11-May-11	0.2208		
1063	Mathura	8B/UP/06/144/2010/FC/485	11-May-11	0.0182		
1064	Sonebhadra	11-9/98/FC	13-May-11	2.1000		
1065	Sonebhadra	11-9/98FC	13-May-11	1.0800		
1066	Sonebhadra	8B/UP/04/1065/2010/FC/512	18-May-11	6.7400		6.7400
1067	Sonebhadra	8B/UP/04/47/2011/FC/517	19-May-11	3.5000		3.5000
1068	Sonebhadra	8B/UP/04/48/2011/FC/519	19-May-11	2.9050		2.9050
1069	Sonebhadra	8B/UP/04/46/2011/FC/518	19-May-11	4.0600		4.0600
1070	Agra	8B/UP/06/173/2010/FC/572	30-May-11	0.0220		
1071	Moradabad	8B/UP/06/172/2010/FC/596	01-Jun-11	27.7200		
1072	Agra	8B/UP/06/140/2010/FC/589	01-Jun-11	0.0737		
1073	Sonebhadra	8B/UP/06/50/2010/FC/604	02-Jun-11	0.9120	1.0000	
1074	Mirzapur	8B/UP/08/176/2010/FC/606	02-Jun-11	0.2780		
1075	Gautam budhanagar	8B/UP/04/10/2011/FC/38	04-Jun-11	0.1500		
1076	Saharanpur	8B/UP/09/14/2011/FC/623	06-Jun-11	0.0090		
1077	Agra	8B/UP/06/61/2009/FC/639	07-Jun-11	9.1365		9.1365
1078	Chandauli	GI-217/14-2-2011	15-Jun-11	0.7500		
1079	Bareilly	8B/UP/06/52/2007/FC/706	20-Jun-11	0.3620		
1080	Moradabad	8B/UP/09/130/2010/FC/716	21-Jun-11	0.1824		
1081	Badayun	8B/UP/09/130/2010/FC/716	21-Jun-11	0.0260		
1082	Jaunpur	8B/UP/04/70/2011/FC/734	30-Jun-11	0.0480		
1083	Faizabad	GI-286/14-2-2011	01-Jul-11	1.9350	3.8700	
1084	Chandauli	2283/14-2-2011	15-Jul-11	1.6000		
1085	Mirzapur	2285/14-2-2011	15-Jul-11	0.9000		
1086	Ghaziabad	8B/UP/08/27/2011/FC/830	26-Jul-11	0.0968		
1087	Lucknow	8B/UP/09/24/2011/FC/826	26-Jul-11	0.2310		
1088	Sonebhadra	2419/14-2-2011	27-Jul-11	0.7200		
1089	Sonebhadra	2421/14-2-2011	27-Jul-11	1.2000		
1090	Sonebhadra	2423/14-2-2011	27-Jul-11	1.2000		1.2000
1091	Sonebhadra	2420/14-2-2011	27-Jul-11	1.8000		1.8000
1092	Moradabad	8B/UP/06/22/2011/FC/883	05-Aug-11	0.0820		
1093	Sonebhadra	2521/14-2-2011	10-Aug-11	4.5000		
1094	Agra	8B/UP/04/77/2011/FC/890	10-Aug-11	3.8602		3.8602
1095	Lucknow	8B/UP/04/84/2011/FC/946	29-Aug-11	0.0630		
1096	Pilibhit	8B/UP/09/87/2007/FC/961	02-Sep-11	0.5060		
1097	Sonebhadra	2973/14-2-2011	03-Sep-11	0.3000		
1098	Sonebhadra	2966/14-2-2011	03-Sep-11	0.4000		
1099	Sonebhadra	2961/14-2-2011	03-Sep-11	0.1200		
1100	Sonebhadra	2890/14-2-2011	03-Sep-11	1.2600		
1101	Sonebhadra	2957/14-2-2011	03-Sep-11	3.0500		
1102	Sonebhadra	2886/14-2-2011	03-Sep-11	1.8000		
1103	Sonebhadra	2891/14-2-2011	03-Sep-11	0.6000		
1104	Sonebhadra	2972/14-2-2011	03-Sep-11	0.9100		
1105	Sonebhadra	2970/14-2-2011	03-Sep-11	0.6000		
1106	Sonebhadra	2968/14-2-2011	03-Sep-11	0.1200		
1107	Sonebhadra	2887/14-2-2011	03-Sep-11	1.6000		

61

Sr.No.	Location	GOI release Order No.	GOI Date	Forest area Diverted	Degraded forest land	Non forest land
1108	Sonebhadra	2974/14-2-2011	03-Sep-11	0.2400		
1109	Sonebhadra	2964/14-2-2011	03-Sep-11	1.6200		
1110	Sonebhadra	2971/14-2-2011	03-Sep-11	0.3600		
1111	Sonebhadra	2965/14-2-2011	03-Sep-11	0.7200		
1112	Sonebhadra	2969/14-2-2011	03-Sep-11	1.4000		
1113	Sonebhadra	2975/14-2-2011	03-Sep-11	0.6000		
1114	Ghaziabad	8B/UP/06/71/2011/FC/1042	20-Sep-11	0.5300		
1115	Lucknow	3202/14-2-2011	20-Sep-11	0.4455		
1116	Raebareli	8B/UP/09/65/2011/FC/1043	21-Sep-11	1.0000		
1117	Unnao	8B/UP/04/73/2011/FC/1055	27-Sep-11	0.1225		
1118	Hathrus	8B/UP/06/53/2011/FC/1052	27-Sep-11	0.1810		
1119	Hathrus	8B/UP/06/54/2011/FC/1050	27-Sep-11	0.1810		
1120	Sonebhadra	3249/14-2-2011	29-Sep-11	0.2592		
1121	Sonebhadra	3215/14-2-2011	29-Sep-11	1.8000		
1122	Sonebhadra	3248/14-2-2011	29-Sep-11	1.5000		
1123	Sonebhadra	3218/14-2-2011	29-Sep-11	0.3000		
1124	Lucknow	8B/UP/08/171/2011/FC/1082	03-Oct-11	0.4850		
1125	Sonebhadra	3400/14-2-2011	04-Oct-11	1.2000		
1126	Sonebhadra	3398/14-2-2011	04-Oct-11	4.2000		
1127	Sonebhadra	3397/14-2-2011	04-Oct-11	4.2000		
1128	Sonebhadra	3399/14-2-2011	04-Oct-11	4.2000		
1129	Moradabad	8B/UP/06/69/2011/FC/1200	11-Oct-11	0.0642		
1130	Kanpur	8B/UP/06/82/2011/FC/1225	14-Oct-11	0.1120		
1131	Mirzapur	1814(2)/14-2-2011	18-Oct-11	0.7200		
1132	Hathrus	8B/UP/04/13/2010/FC/1234	19-Oct-11	0.5919	1,1836	
1133	Etah	8B/UP/04/13/2010/FC/1234	19-Oct-11	0.4724	0.9448	
1134	Mainpuri	8B/UP/04/13/2010/FC/1234	19-Oct-11	0.8073	1.6146	
1135	Jalaun	8B/UP/06/39/2011/FC/1291	24-Oct-11	0.1200	0.2400	
1136	Meerut	8B/UP/06/178/2010/FC-1265	25-Oct-11	0.7152	1.4304	
1137	Agra	8B/UP/06/74/2011/FC/1263	25-Oct-11	0.0273		
1138	Shahajahanpur	8B/UP/06/58/2011/FC/1300	08-Nov-11	34.6600		
1139	Mirzapur	8B/UP/09/67/2011/FC/1309	09-Nov-11	0.0690		
1140	Sitapur	3772/14-2-2011	16-Nov-11	0.8750		
1141	Sonebhadra	8B/UP/04/44/2011/FC/1404	21-Nov-11	0.9932		
1142	Gonda	8B/UP/09/50/2011/FC/1405	23-Nov-11	0.0520		
1143	Gonda	8B/UP/09/26/2011/FC/1485	01-Dec-11	1.6600		1.6600
1144	Agra	8B/UP/04/37/2011/FC/1498	05-Dec-11	1.2538		1.2538
1145	Mathura	8B/UP/06/35/2011/FC/1496	05-Dec-11	0.1640		
1146	Sultanpur	8B/UP/06/89/2011/FC/1514	08-Dec-11	0.0644		
1147	Faizabad	GI-433/14-2-2011	09-Dec-11	1.3410	1.3410	
1148	Sonebhadra	4037/14-2-2011	12-Dec-11	4.8000		
1149	Sonebhadra	4038/14-2-2011	12-Dec-11	2.4000		
1150	Sonebhadra	4039/14-2-2011	19-Dec-11	1.5000		
1151	Allahabad	8B/UP/04/76/2011/FC/1560	26-Dec-11	1.8900		
1152	Rampur	8B/UP/06/105/2011/FC/1564	28-Dec-11	0.0650		
1153	Rampur	8B/UP/06/96/2011/FC/1573	29-Dec-11	0.3600		
		<b>Year - 2011</b>		<b>288.6707</b>	<b>136.8484</b>	<b>87.2475</b>
1154	Bareilly	8B/UP/06/101/2011/FC/1612	10-Jan-12	1.0125		1.0125
1155	Sultanpur	8B/09/56/2011/FC/645	19-Jan-12	1.4400	2.8800	
1156	Agra	8B/UP/06/68/2011/FC/1634	19-Jan-12	0.0792		
1157	Mau	8B/UP/04/175/2010/FC/1654	23-Jan-12	0.2560		
1158	Shahajahanpur	8B/UP/04/129/2011/FC/1680	02-Feb-12	0.2442		
1159	Barahanki	8B/UP/04/41/2011/FC/1687	02-Feb-12	2.9085	5.8170	
1160	Saharanpur	8B/UP/04/111/2011/FC/1692	06-Feb-12	5.5000	11.0000	
1161	Moradabad	8B/UP/06/121/2011/FC/1694	07-Feb-12	0.0930		
1162	Mirzapur	8B/UP/06/80/2011/FC/1700	07-Feb-12	0.1144		
1163	Mirzapur	8B/UP/83/2011/FC/1699	07-Feb-12	0.0480		
1164	Ghaziabad	8B/UP/09/119/2011/FC/1722	13-Feb-12	0.2196		
1165	Sitapur	8-3/2011-FC	28-Feb-12	58.6400	117.2800	
1166	Ghaziabad	8B/UP/06/79/2011/FC/1584	01-Mar-12	0.1884	0.3768	

62



Sr.No.	Location	GOI release Order No.	GOI Date	Forest area Diverted	Degraded forest land	Non forest land
1167	Mirzapur	4209/14-2-2011	12-Mar-12	1.0000		
1168	Mirzapur	4183/14-2-2011	12-Mar-12	0.9000		
1169	Sonebhadra	4124/14-2-2011	12-Mar-12	1.2600		
1170	Sonebhadra	4123/14-2-2011	12-Mar-12	1.0800		
1171	Sonebhadra	4125/14-2-2011	12-Mar-12	1.2000		
1172	Moradabad	8B/UP/09/24/2010/FC/1784	19-Mar-12	0.4810		0.4810
1173	Rampur	8B/UP/06/120/2011/FC/1794	20-Mar-12	0.0520		
1174	Gorakhpur	4304(1)/14-2-2011	22-Mar-12	0.2262		
1175	Bulandshahar	8B/UP/06/16/2011/FC/1821	28-Mar-12	0.0926		
1176	Allahabad	8B/UP/06/81/2011/FC/1820	28-Mar-12	0.0678		
1177	Sonebhadra	8B/UP/08/39/2010/FC/01	30-Mar-12	0.1020		
1178	Mirzapur	8B/UP/04/146/2010/FC/28	09-Apr-12	0.1024		
1179	Jyotibba Phulenagar	8B/UP/06/32/2011/FC/30	10-Apr-12	0.0935		
1180	Varanasi	8B/UP/04/28/2011/FC/54	16-Apr-12	0.3600		
1181	Moradabad	8B/UP/06/01/2012/FC/129	07-May-12	0.1100		
1182	Allahabad	8B/UP/06/111/2011/FC/152	14-May-12	0.0630		
1183	Aligarh	8B/UP/06/100/2011/FC/154	14-May-12	0.0386		
1184	Bulandshahar	8B/UP/06/110/2012/FC/184	15-May-12	0.0646		
1185	Allahabad	8B/UP/06/134/2011/FC/211	21-May-12	0.0920		
1186	Chandauli	8B/UP/04/40/2011/FC/219	22-May-12	1.4660	2.9320	
1187	Shahajahanpur	8B/UP/08/125/2011/FC/223	23-May-12	0.1300		
1188	Gorakhpur	440/14-2-2012-800(440)/12	23-May-12	0.6200		
1189	Shahajahanpur	8B/UP/09/97/2011/FC/226	24-May-12	2.6145	2.6145	
1190	Mirzapur	8B/UP/06/06/2012/FC/234	24-May-12	0.1220		
1191	Rampur	8B/09/116/2011/FC/238	28-May-12	1.0300	2.0600	
1192	Agra	8B/UP/06/21/2011/FC/297	15-Jun-12	0.0916		
1193	Moradabad	8B/UP/06/112/2011/FC/305	19-Jun-12	0.0591		
1194	Badayun	8B/UP/06/36/2012/FC/340	27-Jun-12	0.0697		
1195	Bulandshahar	8B/UP/09/113/2011/FC/1693	02-Jul-12	0.5000		
1196	Moradabad	8B/UP/06/127/2011/FC/390	04-Jul-12	0.0670		
1197	Jaunpur	8B/UP/06/25/2012/FC/421	11-Jul-12	0.0412		
1198	Meerut	8B/UP/06/13/2008/FC/424	13-Jul-12	0.9013		
1199	Ghaziabad	8B/UP/06/15/2008/FC/426	13-Jul-12	3.2850	6.5700	
1200	Gautam budhanagar	8B/UP/06/14/2008/FC/425	13-Jul-12	0.5680		
1201	Bareilly	8-30/2011-FC	17-Jul-12	34.4090	68.8180	
1202	Kheri	8-30/2011-FC	17-Jul-12	32.3500	64.7000	
1203	Hardoi	8-30/2011/FC	17-Jul-12	12.1300	24.2600	
1204	Sultanpur	8B/UP/06/38/2012/FC/443	17-Jul-12	0.0573		
1205	Lucknow	8-29/2012-FC	18-Jul-12	45.4300		
1206	Raebareli	8-29/2012-FC	18-Jul-12	63.0550		
1207	Allahabad	8-29/2012-FC	18-Jul-12	9.7200		
1208	Pratapgarh	8-29/2012-FC	18-Jul-12	10.5200		
1209	Aligarh	8B/UP/09/36/2011/FC/453	18-Jul-12	1.8400	3.6800	
1210	Mirzapur	8B/UP/06/35/2012/FC/479	23-Jul-12	0.0670		
1211	Etah	8B/UP/06/40/2012/FC/500	31-Jul-12	0.0544		
1212	Lucknow	8B/UP/09/51/2011/FC/576	08-Aug-12	0.1794	0.3588	
1213	Unnao	8B/UP/09/51/2011/FC/576	08-Aug-12	0.6555	1.3110	
1214	Barabanki	8B/UP/09/51/2011/FC/576	08-Aug-12	0.8418	1.6836	
1215	Kanpur	8B/UP/09/51/2011/FC/576	08-Aug-12	1.0695	2.1390	
1216	Kanpur Dehat	8B/UP/09/51/2011/FC/576	08-Aug-12	1.1668	2.3336	
1217	Basti	8B/UP/06/44/2012/FC/556	13-Aug-12	0.0561		
1218	Agra	8B/UP/06/07/2012/FC/560	13-Aug-12	0.0835		
1219	Banda	4043/14-2-2011	13-Aug-12	0.9090		
1220	Ghaziabad	8B/UP/06/11/2012/FC/583	14-Aug-12	7.6894	15.3780	
1221	Gonda	8B/UP/09/30/2009/FC/580	14-Aug-12	1.4640		1.4640
1222	Jhansi	8B/UP/09/118/2011/FC/581	14-Aug-12	4.0780	4.1000	
1223	Sonebhadra	8B/UP/04/114/2010/FC/613	21-Aug-12	9.1000		9.1000
1224	Agra	8B/UP/06/103/2011/FC/702	05-Sep-12	7.9000	15.8000	
1225	Aligarh	8B/UP/06/103/2011/FC/702	05-Sep-12	6.1000	12.2000	
1226	Hathrus	8B/UP/06/103/2011/FC/702	05-Sep-12	23.2850	46.5700	

63

Sr.No.	Location	GOI release Order No.	GOI Date	Forest area Diverted	Degraded forest land	Non forest land
1227	Shahajahanpur	8B/UP/06/124/2012/FC/748	13-Sep-12	0.0774		
1228	Varanasi	8B/UP/06/133/2011/FC/736	13-Sep-12	0.0352		
1229	Agra	8B/UP/06/85/2012/FC/773	19-Sep-12	0.0390		
1230	Chandauli	2415/14-2-2012-800(51)/2012	20-Sep-12	1.5000		
1231	Chandauli	2420/14-2-2012-800(53)/2012	20-Sep-12	1.4400		
1232	Barabanki	8B/UP/06/58/2012/FC/801	24-Sep-12	0.1325		
1233	Chandauli	2414/14-2-2012-800(52)/2012	25-Sep-12	1.3800		
1234	Meerut	8B/UP/04/20/2012/FC/831	08-Oct-12	0.3680		
1235	Sultanpur	8B/UP/06/52/2012/FC/842	10-Oct-12	0.0755		
1236	Sultanpur	8B/UP/06/55/2012/FC/845	10-Oct-12	0.0581		
1237	Shahajahanpur	8B/UP/06/92/2012/FC/851	11-Oct-12	0.0780		
1238	Shahajahanpur	8B/UP/06/64/2012/FC/858	12-Oct-12	0.0680		
1239	Meerut	8B/UP/09/53/2012/FC/876	18-Oct-12	0.7380		
1240	Lucknow	1043/14-2-2012-800(18)/2012	22-Oct-12	0.0630		
1241	Aligarh	8B/UP/09/74/2012/FC/877	22-Oct-12	2.7500	2.7500	
1242	Mau	8B/UP/04/98/2011/FC/895	25-Oct-12	0.4672		
1243	Bulandshahar	1747/14-2-2012-800(65)/12	25-Oct-12	0.1935		
1244	Moradabad	1837/14-2-2012-800(64)/12	25-Oct-12	0.0266		
1245	Jyotibba Phulenagar	1839/14-2-2012-800(63)/12	25-Oct-12	0.0785		
1246	Badayun	1838/14-2-2012-800(62)/12	25-Oct-12	0.0800		
1247	Shahajahanpur	8B/UP/06/21/2012/FC/896	25-Oct-12	0.0770		
1248	Behraich	1478/14-2-2012-800(61)/2012	25-Oct-12	0.6000		
1249	Agra	8B/UP/06/65/2012/FC/899	26-Oct-12	0.0600		
1250	Sonebhadra	2417/14-2-2012-800(49)/2012	02-Nov-12	0.6000		
1251	Lucknow	8B/UP/06/66/2012/FC/935	06-Nov-12	0.0540		
1252	Lucknow	8B/UP/07/59/2011/FC/968	12-Nov-12	0.2835		
1253	Lucknow	8B/UP/09/42/2012/FC/979	16-Nov-12	0.0750		
1254	Allahabad	8B/UP/06/103/2012/FC/990	21-Nov-12	0.1958		
1255	Meerut	8B/UP/06/87/2012/FC/991	21-Nov-12	0.1148		
1256	Badayun	8B/UP/06/81/2012/FC/996	21-Nov-12	0.0774		
1257	Bareilly	8B/UP/06/02/2012/FC/994	22-Nov-12	36.7200	73.4400	
1258	Muzaffarnagar	8B/UP/06/57/2012/FC/1002	27-Nov-12	0.0676		
1259	Hardoi	2825/14-2-2012-800(81)/2012	05-Dec-12	0.0440		
1260	Allahabad	8B/UP/06/110/2012/FC/1054	11-Dec-12	0.0844		
1261	Kanpur	8B/UP/09/132/2010/FC/1061	12-Dec-12	0.9680		
1262	Unnao	8B/UP/06/114/2012/FC/1020	19-Dec-12	0.3810		
1263	Kanpur	8B/UP/06/08/2012/FC/1070	19-Dec-12	16.4550		
1264	Hamiirpur	8B/UP/06/08/2012/FC/1070	19-Dec-12	13.1400		
1265	Mahoba	8B/UP/06/08/2012/FC/1070	19-Dec-12	7.2000		
1266	Faizabad	8B/UP/04/50/2012/FC/1030	19-Dec-12	0.7360		
1267	Hardoi	8B/UP/06/82/2012/FC/1043	24-Dec-12	0.0950		
1268	Bareilly	8B/UP/09/100/2012/FC/1054	27-Dec-12	0.8000		
		<b>Year - 2012</b>		<b>452.3825</b>	<b>491.0523</b>	<b>12.0575</b>
1269	Sonebhadra	8B/UP/04/126/2011/FC/1108	08-Jan-13	9.9000	19.8000	
1270	Barabanki	8B/UP/06/107/2012/FC/1106	08-Jan-13	0.0664		
1271	Moradabad	3332/14-2-2012-800(105)/2012	10-Jan-13	0.8000		
1272	Bijnore	3331/14-2-2012-800(103)/2012	10-Jan-13	0.6952		
1273	Barabanki	8B/UP/06/112/2012/FC/1135	11-Jan-13	0.1065		
1274	Muzaffarnagar	8-75/2012-FC	14-Jan-13	4.8950		
1275	Behraich	3080/14-2-2012-800(80)/2012	16-Jan-13	1.0000		
1276	Behraich	8B/UP/09/31/2012/FC/1172	17-Jan-13	10.1250	20.2500	
1277	Allahabad	8B/UP/09/47/2012/FC/407/1192	21-Jan-13	3.5588		3.6000
1278	Bijnore	3334/14-2-2012-800(104)/12	23-Jan-13	0.6020		
1279	Meerut	8B/UP/04/19/2012/FC/1222	24-Jan-13	0.1280	0.2560	
1280	Ghaziabad	8B/UP/04/19/2012/FC/1222	24-Jan-13	0.1280	0.2560	
1281	Bulandshahar	8B/UP/04/19/2012/FC/1222	24-Jan-13	1.1904	2.3808	
1282	Mathura	2008/14/2/2012-800(38)/2012	24-Jan-13	0.3100		
1283	Kheri	8B/UP/06/04/2013/FC/1239	31-Jan-13	0.0774		
1284	Varanasi	8B/UP/06/95/2011/FC/1263	04-Feb-13	2.5400	5.0800	
1285	Chandauli	8B/UP/06/95/2011/FC/1263	04-Feb-13	32.8300	65.6600	

64

Sr.No.	Location	GOI release Order No.	GOI Date	Forest area Diverted	Degraded forest land	Non forest land
1286	Lucknow	8B/UP/06/08/2013/FC/1279	12-Feb-13	0.0690		
1287	Mathura	8B/UP/06/51/2012/FC/470/1305	12-Feb-13	3.4575	6.9150	3.4575
1288	Allahabad	8B/UP/06/65/2009/FC/1343	19-Feb-13	0.2488		
1289	Badayun	8B/UP/06/80/2012/FC/1363	20-Feb-13	0.0597		
1290	Bijnore	8B/UP/09/75/2012/FC	22-Feb-13	0.4400		
1291	Bijnore	8B/UP/06/01/2013/FC/1382	22-Feb-13	0.0774		
1292	Meerut	8B/UP/09/63/2012/FC/1412	27-Feb-13	0.8500		
1293	Sonbhadra	8B/UP/04/44/2011/FC/1418	28-Feb-13	0.9932		
1294	Sitapur	8B/UP/06/07/2013/FC/1416	28-Feb-13	0.0788		
1295	Mirzapur	8B/UP/06/03/2013/FC/1414	28-Feb-13	0.0675		
1296	Faizabad	8B/UP/04/102/2011/FC/1428	04-Mar-13	0.2214		
1297	Mathura	8B/UP/09/03/2011/FC/1427	04-Mar-13	1.4173		1.4173
1298	Etawah	8B/UP/06/105/2012/FC/1453	07-Mar-13	2.9700		
1299	Agra	8B/UP/06/105/2012/FC/1453	07-Mar-13	0.6238		
1300	Firozabad	8B/UP/06/105/2012/FC/1453	07-Mar-13	27.3009		
1301	Mainpuri	8B/UP/06/105/2012/FC/1453	07-Mar-13	0.4287		
1302	Lucknow	8B/UP/06/91/2012/FC/1457	08-Mar-13	0.4485		
1303	Gautam budhanagar	8B/UP/09/116/2012/FC/1491	12-Mar-13	25.0000	50.0000	
1304	Banda	8B/UP/06/15/2013/FC/1473	12-Mar-13	0.0774		
1305	Muzaffarnagar	8B/UP/09/49/2012/FC/1498	19-Mar-13	0.1446		
1306	Etawah	8B/UP/06/13/2013/FC/1496	19-Mar-13	0.0412		
1307	Lucknow	8B/UP/06/02/2013/FC/1499	20-Mar-13	0.2156		
1308	Lucknow	8B/UP/06/22/2013/FC/1513	22-Mar-13	0.0379		
1309	Agra	8B/UP/06/108/2012/FC/1533	26-Mar-13	0.0700		
1310	Badayun	8B/UP/06/05/2013/FC/32	04-Apr-13	0.0702		
1311	Sultanpur	8B/UP/06/22/2013/FC/125	25-Apr-13	0.0385		
1312	Saharanpur	8B/UP/06/37/2012/FC/168	30-Apr-13	0.1054		
1313	Hathrus	8B/UP/06/59/2012/FC/767	30-Apr-13	0.1325		
1314	Fatehpur	8B/UP/04/05/2012/FC/165	02-May-13	1.6292	3.2584	
1315	Fatehpur	8B/UP/04/05/2012/FC/165	02-May-13	0.1408	0.2816	
1316	Kanpur Dehat	8B/UP/04/05/2012/FC/165	02-May-13	2.4512	4.9024	
1317	Auraiyya	8B/UP/04/05/2012/FC/165	02-May-13	0.1011	0.2022	
1318	Ghaziabad	8B/UP/09/50/2013/FC/174	02-May-13	0.2472		0.2472
1319	Kanpur	8-16/2012-FC	09-May-13	21.8100	43.6200	
1320	Kannauj	8-16/2012-FC	09-May-13	21.1600	42.3200	
1321	Etawah	8-16/2012-FC	09-May-13	19.9000	39.8000	
1322	Aligarh	8-16/2012-FC	09-May-13	13.0300	26.0600	
1323	Hathrus	8-16/2012-FC	09-May-13	11.4700	22.9400	
1324	Mainpuri	8-16/2012-FC	09-May-13	24.2700	48.5400	
1325	Lucknow	8B/UP/06/36/2013/FC/205	09-May-13	0.0965		
1326	Bijnore	8B/UP/07/44/2013/FC/216	10-May-13	0.1950		
1327	Lucknow	8-33/2012-FC	14-May-13	27.9800	55.9600	
1328	Sultanpur	8-33/2012-FC	14-May-13	35.1700	70.3400	
1329	Sultanpur	8-33/2012-FC	14-May-13	19.0625	38.1250	
1330	Barabanki	8-33/2012-FC	14-May-13	47.8500	95.7000	
1331	Lucknow	8B/UP/09/52/2013/FC/224	14-May-13	0.0630		
1332	Lucknow	8B/UP/09/21/2013/FC/221	14-May-13	0.0900		
1333	Basti	8B/UP/09/67/2013/FC/252	16-May-13	1.8608		
1334	Mathura	8B/UP/09/67/2012/FC/253	16-May-13	0.2250		
1335	Moradabad	8B/UP/06/119/2012/FC/255	17-May-13	2.8000	5.6000	
1336	Jyotibba Phulnagar	8B/UP/06/43/2012/FC/271	21-May-13	0.0357		
1337	Jyotibba Phulnagar	8B/UP/06/41/2012/FC/270	21-May-13	0.0519		
1338	Gorakhpur	8B/UP/07/84/2007/FC/285	23-May-13	10.1600		
1339	Saharanpur	8B/UP/04/54/2013/FC/302	27-May-13	0.7105		
1340	Lucknow	8B/UP/06/69/2013/FC/305	27-May-13	0.0736		
1341	Etah	755/14-2-2013-800(21)/13	27-May-13	0.1258		
1342	Hardoi	8B/UP/09/45/2012/FC/346	29-May-13	0.1430		
1343	Lucknow	8B/UP/09/51/2013/FC/332	29-May-13	0.0960		
1344	Agra	8B/09/73/2012/FC/326	29-May-13	1.0620	1.0620	
1345	Mathura	8B/09/73/2012/FC/326	29-May-13	2.4750	2.4750	

65

Sr.No.	Location	GOI release Order No.	GOI Date	Forest area Diverted	Degraded forest land	Non forest land
1346	Sonebhadra	8-86/2012-FC	31-May-13	52.5770		52.5770
1347	Lucknow	8B/UP/06/46/2013/FC/375	07-Jun-13	0.5120		
1348	Faizabad	8B/UP/04/42/2013/FC/383	11-Jun-13	1.0167	2.0332	
1349	Mathura	8B/UP/06/62/2013/FC/385	11-Jun-13	0.0290		
1350	Hardoi	8B/06/61/2013/FC/393	14-Jun-13	0.0680		
1351	Kanpur	8B/UP/06/23/2013/FC/401	17-Jun-13	0.1218		
1352	Bijnore	8B/UP/06/55/2013/FC/406	18-Jun-13	0.0550		
1353	Barcilly	8-53/2010-FC	28-Jun-13	1.7280	3.4560	
1354	Kanpur	8-43/2012-FC	28-Jun-13	5.6460	11.2920	
1355	Kanpur Dehat	8-43/2012-FC	28-Jun-13	36.9600	73.9200	
1356	Etawah	8-43/2012-FC	28-Jun-13	5.6817	11.3634	
1357	Sitapur	8B/UP/06/20/2013/FC/457	28-Jun-13	0.0480		
1358	Bijnore	8B/UP/06/72/2013/FC/571	08-Jul-13	0.0678		
1359	Lucknow	8B/UP/09/92/2013/FC/572	08-Jul-13	0.5540		
1360	Agra	8B/UP/06/58/2013/FC/585	09-Jul-13	0.0561		
1361	Mainpuri	8B/UP/04/98/2012/FC/629	12-Jul-13	1.2261		1.2261
1362	Lucknow	8B/UP/07/65/2013/FC/618	12-Jul-13	0.4400		
1363	Lucknow	8B/UP/04/74/2013/FC/631	15-Jul-13	0.4650		
1364	Sultanpur	8B/UP/06/107/2010/FC/645	16-Jul-13	0.3500		
1365	Muzaffarnagar	8B/UP/06/84/2013/FC/649	16-Jul-13	0.0675		
1366	Jhansi	8B/UP/08/97/2013/FC/674	19-Jul-13	1.9380		1.9380
1367	Fatehpur	8B/UP/04/101/2012/FC/698	23-Jul-13	0.6253	1.2506	
1368	Kanpur	8B/UP/04/101/2012/FC/698	23-Jul-13	0.3072	0.6144	
1369	Kanpur Dehat	8B/UP/04/101/2012/FC/698	23-Jul-13	1.1870	2.3740	
1370	Auraiyya	8B/UP/04/101/2012/FC/698	23-Jul-13	0.1660	0.3320	
1371	Meerut	8B/UP/04/85/2011/FC/707	24-Jul-13	0.1196		
1372	Muzaffarnagar	8B/UP/06/104/2012/FC/786	29-Jul-13	0.0506		
1373	Mathura	8B/UP/06/25/2013/FC/839	06-Aug-13	1.6050	3.2100	
1374	Barabanki	8B/UP/06/16/2013/FC/831	07-Aug-13	0.0418		
1375	Fatehpur	8B/UP/06/30/2013/FC/863	08-Aug-13	0.1008		
1376	Jaunpur	8B/UP/06/47/2013/FC/857	12-Aug-13	0.0678		
1377	Allahabad	8B/UP/06/18/2012/FC/856	12-Aug-13	0.0750		
1378	Ambedkar Nagar	8-45/2013-FC	13-Aug-13	20.7220	41.4440	
1379	Azamgarh	8-45/2013-FC	13-Aug-13	1.6100	3.2200	
1380	Varanasi	8-45/2013-FC	13-Aug-13	21.9390	43.8780	
1381	Jaunpur	8-45/2013-FC	13-Aug-13	6.2400	12.4800	
1382	Hapur	8B/UP/06/64/2013/FC/868	13-Aug-13	0.0481		
1383	Agra	8B/UP/09/95/2012/FC/903	14-Aug-13	1.0425	2.0850	
1384	Mathura	8B/UP/09/95/2012/FC/903	14-Aug-13	0.8700	3.4800	
1385	Hathrus	8B/UP/09/95/2012/FC/903	14-Aug-13	2.2950	9.1800	
1386	Etawah	8B/UP/04/95/2013/FC/892	19-Aug-13	1.1696	2.3392	
1387	Auraiyya	8B/UP/04/95/2013/FC/892	19-Aug-13	0.1152	0.2304	
1388	Agra	8B/UP/04/95/2013/FC/892	19-Aug-13	4.9216	9.8432	
1389	Firozabad	8B/UP/04/95/2013/FC/892	19-Aug-13	10.7648	21.5296	
1390	Badayun	8B/UP/09/89/2013/FC/895	20-Aug-13	0.0250		
1391	Agra	8-115/2011-FC	23-Aug-13	36.7800	73.5600	
1392	Mathura	8-115/2011-FC	23-Aug-13	215.1300	430.2600	
1393	Moradabad	8B/UP/06/63/2013/FC/917	23-Aug-13	0.1235		
1394	Hardoi	8B/UP/06/91/2013/FC/916	23-Aug-13	0.0770		
1395	Kheri	8B/UP/04/31/2013/FC/981	27-Aug-13	0.3072	0.6144	
1396	Sitapur	8B/UP/04/31/2013/FC/981	27-Aug-13	0.8429	1.6858	
1397	Ghaziabad	8B/UP/07/15/2009/FC/983	29-Aug-13	1.1776	2.3552	
1398	Mathura	8B/UP/09/32/2013/FC/992	30-Aug-13	0.0601		
1399	Basti	8B/UP/06/86/2013/FC/1158	01-Sep-13	1.2392		1.2392
1400	Sultanpur	8B/UP/06/115/2013/FC/1001	02-Sep-13	0.0774		
1401	Kanpur Dehat	8B/UP/09/121/2012/FC/997	02-Sep-13	0.0050		
1402	Etawah	8B/UP/09/121/2012/FC/997	02-Sep-13	0.6453		
1403	Auraiyya	8B/UP/09/121/2012/FC/997	02-Sep-13	0.1071		
1404	Mathura	8B/UP/09/121/2012/FC/997	02-Sep-13	0.0599		
1405	Hathrus	8B/UP/09/121/2012/FC/997	02-Sep-13	0.0108		

Sr.No.	Location	GOI release Order No.	GOI Date	Forest area Diverted	Degraded forest land	Non forest land
1406	Firozabad	8B/UP/09/121/2012/FC/997	02-Sep-13	0.0954		
1407	Lucknow	8B/UP/06/59/2013/FC/1009	03-Sep-13	0.1118		
1408	Kanpur Dehat	8B/09/48/2013/FC/1028	05-Sep-13	0.0763		
1409	Auraiyya	8B/09/48/2013/FC/1028	05-Sep-13	0.8150		
1410	Lucknow	8B/UP/04/73/2013/FC/1048	10-Sep-13	0.4050		
1411	Jhansi	8B/UP/04/90/2012/FC/1050	10-Sep-13	27.6450	55.2900	
1412	Muzaffarnagar	8B/UP/06/11/2013/FC/1049	10-Sep-13	0.0540		
1413	Sonebhadra	2317/14-2-2013	14-Sep-13	2.6400		
1414	Mainpuri	8B/UP/06/116/2013/FC/1075	17-Sep-13	0.0774		
1415	Meerut	2407/14-2-2013-800(90)/2013	18-Sep-13	0.1110		
1416	Allahabad	8B/UP/04/03/2012/FC/1085	20-Sep-13	0.5760	1.1520	
1417	Fatehpur	8B/UP/04/03/2012/FC/1085	20-Sep-13	0.6247	1.2494	
1418	Pratapgarh	8B/UP/04/03/2012/FC/1085	20-Sep-13	0.1920	0.3840	
1419	Unnao	8B/UP/06/139/2013/FC/1088	23-Sep-13	0.0600		
1420	Bijnore	8B/UP/06/12/2013/FC/1091	23-Sep-13	0.0591		
1421	Bareilly	8-53/2012-FC	24-Sep-13	1.7280	3.4560	
1422	Saharanpur	8-51/2012-FC	24-Sep-13	47.2024	94.4048	
1423	Allahabad	8B/UP/04/77/2012/FC/1092	24-Sep-13	0.8064	1.6128	
1424	Fatehpur	8B/UP/04/77/2012/FC/1092	24-Sep-13	0.6851	1.3702	
1425	Pratapgarh	8B/UP/04/77/2012/FC/1092	24-Sep-13	0.1920	0.3840	
1426	Lucknow	8B/UP/08/112/2013/FC/1094	24-Sep-13	0.2400		
1427	Chandauli	1434/14-2-2013	24-Sep-13	0.9000		
1428	Allahabad	8B/UP/06/71/2013/FC/1096	24-Sep-13	0.0739		
1429	Muzaffarnagar	8-75/2012-FC	25-Sep-13	4.8950	9.7900	
1430	Kanpur Dehat	8B/UP/04/66/2013/FC/1103	26-Sep-13	0.6080	1.2160	
1431	Etawah	8B/UP/04/66/2013/FC/1103	26-Sep-13	1.8368	3.6736	
1432	Firozabad	8B/UP/04/66/2013/FC/1103	26-Sep-13	0.2432	0.4864	
1433	Etah	8B/UP/04/66/2013/FC/1103	26-Sep-13	0.5440	1.0880	
1434	Mainpuri	8B/UP/04/66/2013/FC/1103	26-Sep-13	0.4224	0.8448	
1435	Ambedkar Nagar	8B/UP/06/93/2013/FC/1104	26-Sep-13	0.0325		
1436	Barabanki	8B/UP/09/136/2013/FC/1109	27-Sep-13	2.2950	4.5900	
1437	Gorakhpur	8B/UP/04/109/2013/FC/1123	30-Sep-13	0.6578		
1438	Deoria	8B/UP/04/109/2013/FC/1123	30-Sep-13	0.0920		
1439	Agra	8B/UP/04/120/2012/FC/1124	01-Oct-13	0.6827		
1440	Allahabad	8B/UP/06/19/2013/FC/1144	01-Oct-13	0.1066		
1441	Jhansi	8B/UP/01/39/2012/FC/1169	03-Oct-13	39.0000		39.0000
1442	Balrampur	8B/UP/07/42/2009/FC/1173	04-Oct-13	1.8700	2.7400	
1443	Gonda	8B/UP/07/70/2009/FC/1172	04-Oct-13	0.8730		
1444	Mathura	8B/UP/06/68/2013/FC/1180	08-Oct-13	3.9000		3.9000
1445	Pilibhit	8B/UP/09/06/2013/FC/1185	08-Oct-13	2.8500	5.7000	
1446	Kanpur	8B/UP/06/75/2013/FC/1191	11-Oct-13	0.0625		
1447	Lucknow	8B/UP/09/143/2013/FC/1206	15-Oct-13	0.9630		
1448	Agra	8B/UP/06/10/2013/FC/1216	15-Oct-13	0.0600		
1449	Muzaffarnagar	8B/UP/06/41/2013/FC/1212	17-Oct-13	0.0640		
1450	Jaunpur	8B/UP/06/17/2013/FC/1223	18-Oct-13	0.0774		
1451	Gonda	8B/UP/07/69/2009/FC/1228	21-Oct-13	1.3800	2.7600	
1452	Lucknow	8B/UP/04/102/2013/FC/1240	25-Oct-13	0.0530		
1453	Fatehpur	8B/UP/04/69/2012/FC/1249	31-Oct-13	1.4639	2.9278	
1454	Barabanki	2789/14-2-2013-800(105)/2013	31-Oct-13	0.2754		
1455	Fatehpur	8B/UP/06/2013/FC/1293	06-Nov-13	1.0350		1.0350
1456	Muzaffarnagar	8B/UP/06/85/2013/FC/1280	08-Nov-13	0.0532		
1457	Hathras	8B/UP/06/106/2013/FC/1279	08-Nov-13	0.0385		
1458	Gonda	8B/UP/09/79/2009/FC/1298	12-Nov-13	0.0690		
1459	Allahabad	8B/UP/06/60/2013/FC/1297	12-Nov-13	0.0427		
1460	Lucknow	8B/UP/06/24/2013/FC/1305	13-Nov-13	0.0459	0.0920	
1461	Mirzapur	8-86/2012-FC	14-Nov-13	64.3870	45.7200	41.5270
1462	Sonebhadra	8-86/2012-FC	14-Nov-13	4.7700		4.7700
1463	Sonebhadra	8-86/2012-FC	14-Nov-13	7.5170		7.5170
1464	Sitapur	8B/UP/07/53/2013/FC/1334	19-Nov-13	3.1160	6.2320	
1465	Siddharthnagar	8B/UP/09/26/2013/FC/1371	22-Nov-13	0.2325		

67

Sr.No.	Location	GOI release Order No.	GOI Date	Forest area Diverted	Degraded forest land	Non forest land
1466	Bareilly	8B/UP/07/56/2013/FC/1368	27-Nov-13	3.0030	6.0060	
1467	Rampur	8B/UP/04/37/2013/FC/1366	27-Nov-13	0.1800		
1468	Ambedkar Nagar	8-3/2013-FC	06-Dec-13	7.0400	14.0800	
1469	Sultanpur	8-3/2013-FC	06-Dec-13	33.3400	66.6800	
1470	Sultanpur	8-3/2013-FC	06-Dec-13	10.4900	20.9800	
1471	Fatehpur	8-3/2013-FC	06-Dec-13	29.7700	59.5400	
1472	Banda	8-3/2013-FC	06-Dec-13	12.8300	25.6600	
1473	Fatehpur	3234/14-2-2013-800(124)/2013	09-Dec-13	0.4050		
1474	Lucknow	8B/UP/09/144/2013/FC/1408	12-Dec-13	0.9910		
1475	Jyotibba Phulenagar	8B/UP/06/94/2013/FC/1437	17-Dec-13	7.1600	14.3200	
1476	Balrampur	8B/UP/07/86/2008/FC/1450	24-Dec-13	2.1400	4.2800	
1477	Rampur	3377/14-2-2013-800(135)/2013	30-Dec-13	0.5715		
1478	Agra	3241/14-2-2013-800(131)/2013	30-Dec-13	0.0590		
1479	Hathrus	3242/14-2-2013-800(134)/2013	30-Dec-13	0.0630		
		<b>Year - 2013</b>		<b>1183.5618</b>	<b>1898.5246</b>	<b>163.4513</b>
1480	Lucknow	8B/UP/06/138/2013/FC/1470	01-Jan-14	0.4725		
1481	Meerut	8B/UP/04/99/2013/FC/1468	01-Jan-14	1.5277	3.0554	
1482	Muzaffarnagar	8B/UP/06/107/2013/FC/1473	02-Jan-14	0.0532		
1483	Kanpur	8B/UP/06/38/2013/FC/1472	02-Jan-14	0.0754		
1484	Hardoi	8B/UP/06/146/2013/FC/1497	13-Jan-14	0.0610		
1485	Siddharthnagar	8B/UP/06/98/2013/FC/1504	13-Jan-14	0.0774		
1486	Pratapgarh	8B/UP/06/168/2013/FC/1496	13-Jan-14	0.5000		
1487	Kanpur	8B/UP/06/39/2013/FC/1505	15-Jan-14	0.0882		
1488	Lucknow	8B/UP/09/113/2013/FC/1512	16-Jan-14	1.2420	2.4840	
1489	Mirzapur	8B/UP/06/103/2013/FC/1509	16-Jan-14	0.0774		
1490	Ghaziabad	8B/UP/06/126/2013/FC/1540	22-Jan-14	1.8750	3.7500	
1491	Mirzapur	8B/UP/04/46/2012/FC/1538	22-Jan-14	0.1792		
1492	Lucknow	8B/UP/06/148/2013/FC/1552	27-Jan-14	0.0435		
1493	Kanpur	8B/UP/06/158/2013/FC/1577	05-Feb-14	0.0875		
1494	Bijnore	8B/UP/06/101/2013/FC/1587	06-Feb-14	0.0791		
1495	Meerut	8B/UP/06/119/2013/FC/1603	07-Feb-14	0.0782		
1496	Moradabad	3605/14-2-2013-800(144)/2013	07-Feb-14	0.9680		
1497	Badayun	3607/14-2-2013-800(143)/2013	07-Feb-14	0.9257		
1498	Bijnore	8B/UP/04/78/2013/FC/1618	12-Feb-14	0.5313		
1499	Jyotibba Phulenagar	8B/UP/06/164/2013/FC/1616	13-Feb-14	0.0677		
1500	Agra	3606/14-2-2013-800(9)/2014	14-Feb-14	0.3456		
1501	Bareilly	8B/UP/09/156/2013/FC/1633	19-Feb-14	0.1725		
1502	Basti	8B/UP/06/152/2013/FC/1634	19-Feb-14	0.0275		
1503	Firozabad	8B/UP/06/149/2013/FC/1698	21-Feb-14	0.1260		
1504	Etawah	8B/UP/06/129/2013/FC/1641	24-Feb-14	10.8000	21.6000	
1505	Mainpuri	8B/UP/06/129/2013/FC/1641	24-Feb-14	27.4400	54.8800	
1506	Barabanki	242/14-2-2014-800(14)/2014	24-Feb-14	0.5130		
1507	Sultanpur	8B/UP/06/180/2013/FC/1653	28-Feb-14	0.1502		
1508	Baghpat	8B/UP/04/172/2013/FC/1663	03-Mar-14	0.0506		
1509	Balrampur	8B/UP/07/41/2009/FC/1658	03-Mar-14	3.0400		
1510	Kaushambi	8B/UP/06/140/2013/FC/1678	05-Mar-14	1.8200	3.6400	
1511	Firozabad	8B/UP/09/166/2013/FC/1674	05-Mar-14	1.0530	2.1060	
1512	Etah	8B/UP/09/166/2013/FC/1674	05-Mar-14	1.4670	2.9340	
1513	Mainpuri	8B/UP/06/185/2013/FC/1672	05-Mar-14	0.0740		
1514	Moradabad	8B/UP/06/137/2013/FC/1695	06-Mar-14	20.9835	41.9670	
1515	Unnao	8B/UP/06/161/2013/FC/1692	06-Mar-14	0.2884		
1516	Unnao	8B/UP/06/113/2012/FC/1694	06-Mar-14	0.4860		
1517	Hathrus	8B/UP/06/137/2013/FC/1695	06-Mar-14	10.3200	20.6400	
1518	Saharanpur	8B/UP/04/115/2012/FC/1681	06-Mar-14	0.1766		
1519	Shahajahanpur	8B/UP/09/18/2013/FC/1687	06-Mar-14	0.3388		
1520	Kanpur	8B/UP/06/100/2013/FC/1693	06-Mar-14	0.1000		
1521	Mathura	8B/UP/06/125/2013/FC/1682	06-Mar-14	0.0208		
1522	Bareilly	8B/UP/04/173/2013/FC/1708	14-Mar-14	0.4864	0.9728	
1523	Pilibhit	8B/UP/04/173/2013/FC/1708	14-Mar-14	0.2852	0.5704	
1524	Shahajahanpur	8B/UP/04/173/2013/FC/1708	14-Mar-14	0.5504	1.1008	

68

Sr.No.	Location	GOI release Order No.	GOI Date	Forest area Diverted	Degraded forest land	Non forest land
1525	Kheri	8B/UP/04/173/2013/FC/1708	14-Mar-14	0.2560	0.5120	
1526	Meerut	8B/UP/06/182/2013/FC/1721	20-Mar-14	0.0920		
1527	Allahabad	8B/UP/06/56/2012/FC/1734	21-Mar-14	0.0698		
1528	Mainpuri	8B/UP/09/130/2013/FC/1743	26-Mar-14	0.0430		
1529	Behraich	8B/UP/06/154/2013/FC/02	01-Apr-14	11.2000	22.4000	
1530	Srawasti	8B/UP/06/154/2013/FC/02	01-Apr-14	15.2700	30.5400	
1531	Hardoi	8B/UP/06/11/2014/FC/03	01-Apr-14	0.0210		
1532	Moradabad	8B/UP/06/111/2013/FC/11	02-Apr-14	2.0000		2.0000
1533	Bijnore	8B/UP/06/131/2013/FC/81	28-Apr-14	0.0707		
1534	Barilly	8B/UP/06/29/2013/FC/90	29-Apr-14	15.9600	31.9200	
1535	Pilibhit	8B/UP/06/29/2013/FC/90	29-Apr-14	15.5700	31.1400	
1536	Saharanpur	8-71/2012-FC	28-May-14	113.2350	226.4700	
1537	Saharanpur	8-71/2012-FC	28-May-14	14.0440	28.0880	
1538	Muzaffarnagar	8-71/2012-FC	28-May-14	75.0255	150.0510	
1539	Meerut	8-71/2012-FC	28-May-14	227.8045	227.8045	
1540	Raebareli	8-96/2012-FC	28-May-14	10.5100	21.0200	
1541	Sultanpur	8-96/2014-FC	28-May-14	13.6800	27.3600	
1542	Jaunpur	8-96/2012-FC	28-May-14	29.4700	58.9400	
1543	Pratapgarh	8-96/2012-FC	28-May-14	43.9900	87.9800	
1544	Ghaziabad	8B/UP/06/120/2013/FC/164	01-Jun-14	4.4740		4.4740
1545	Bulandshahar	612/14-2-2014-800(40)/2014	02-Jun-14	0.1485		
1546	Bulandshahar	434/14-2-2013-800(32)/2014	06-Jun-14	0.2562		
1547	Mirzapur	1687/14-2-2014-800(8)/2013	11-Jun-14	0.1080		
1548	Barabanki	8B/UP/09/157/2013/FC/733	04-Jul-14	1.6320	3.2640	
1549	Hapur	8B/UP/04/52/2014/FC/	15-Jul-14	1.1408	2.2816	
1550	Siddharthnagar	1315/14-2-2014-800(85)/2014	31-Jul-14	0.5625		
1551	Baghpat	1858/14-2-2014-800(105)/2014	01-Aug-14	0.2236		
1552	Baghpat	1857/14-2-2014-800(104)/2014	01-Aug-14	0.1680		
1553	Mathura	1860/14-2-2014-800(106)/2014	01-Aug-14	0.2940		
1554	Aligarh	1859/14-2-2014-800(103)/2014	01-Aug-14	0.1420		
1555	Hamirpur	8-83/2013-FC	05-Aug-14	23.3500	46.3240	0.3760
1556	Jalaun	8-83/2013-FC	05-Aug-14	41.8600	83.7200	
1557	Bareilly	8-57/2014-FC	28-Aug-14	52.7000	105.4000	
1558	Rampur	8B/UP/06/133/2013/FC/955	02-Sep-14	0.0677		
1559	Rampur	8B/UP/06/20/2014/FC/956	03-Sep-14	0.0678		
1560	Varanasi	8B/UP/08/24/2014/FC/961	04-Sep-14	0.5280		
1561	Shahajahanpur	8B/UP/06/167/2013/FC/977	05-Sep-14	0.5000		
1562	Agra	8B/UP/06/132/2013/FC/962	05-Sep-14	4.7800	9.5600	
1563	Unnao	8B/UP/09/58/2014/FC/976	08-Sep-14	2.1600	4.3200	
1564	Lucknow	8B/UP/04/26/2014/FC/980	09-Sep-14	1.8770	3.7540	
1565	Shahajahanpur	8B/UP/06/48/2014/FC/981	09-Sep-14	0.0680		
1566	Raebareli	8B/UP/06/05/2014/FC/983	10-Sep-14	0.1870		
1567	Pratapgarh	8B/UP/07/17/2014/FC/1019	24-Sep-14	1.2148	2.4296	
1568	Aligarh	8B/UP/04/155/2013/FC/1031	25-Sep-14	0.9152		
1569	Sultanpur	8B/UP/09/66/2014/FC/1026	26-Sep-14	2.1420	4.2840	
1570	Agra	3304/14-2-2014-800(116)/2014	29-Sep-14	0.0210		
1571	Ghaziabad	8B/UP/06/71/2014/FC/1050	08-Oct-14	0.3850		
1572	Agra	8B/UP/09/118/2012/FC/1051	09-Oct-14	0.9681		
1573	Muzaffarnagar	2987/14-2-2014-800(136)/2014	13-Oct-14	0.9900		
1574	Agra	8B/UP/06/62/2014/FC/1059	16-Oct-14	0.0630		
1575	Badayun	8B/UP/06/57/2014/FC/1102	21-Oct-14	0.9600		
1576	Sonebhadra	1288/14-2-2013-800(126)/2014	22-Oct-14	0.5700		
1577	Mainpuri	3773/14-2-2014-800(120)/2014	24-Oct-14	0.1760		
1578	Barabanki	8B/UP/06/23/2014/FC/1100	27-Oct-14	0.0380		
1579	Sonebhadra	1289/14-2-2013-800(128)/2014	28-Oct-14	1.0300		
1580	Sonebhadra	1286/14-2-2013-800(134)/2014	28-Oct-14	0.9000		
1581	Sonebhadra	1284/14-2-2013-800(135)/2014	28-Oct-14	0.4620		
1582	Sonebhadra	1316/14-2-2013-800(129)/2014	28-Oct-14	1.0440		
1583	Sonebhadra	1287/14-2-2013-800(143)/2014	28-Oct-14	1.6500		
1584	Sonebhadra	1285/14-2-2013-800(127)/2014	28-Oct-14	1.2120		

69

Sr.No.	Location	GOI release Order No.	GOI Date	Forest area Diverted	Degraded forest land	Non forest land
1585	Kanpur	8B/UP/04/159/2013/FC/1170	28-Oct-14	0.0690		
1586	Kanpur Dehat	8B/UP/04/159/2013/FC/1170	28-Oct-14	0.0920		
1587	Lucknow	8B/UP/06/142/2013/FC/1172	29-Oct-14	0.0600		
1588	Mainpuri	8B/UP/06/175/2013/FC/1127	29-Oct-14	0.1330		
1589	Mainpuri	8B/UP/06/14/2014/FC/1160	29-Oct-14	0.2410		
1590	Sonebhadra	1315/14-2-2013-800(139)/2014	30-Oct-14	1.0560		
1591	Sonebhadra	1314/14-2-2013-800(144)/2014	30-Oct-14	0.3600		
1592	Shahajahanpur	8B/UP/07/31/2014/FC/1178	31-Oct-14	1.9000	3.8000	
1593	Kheri	3492/14-2-2014-800(151)/2014	31-Oct-14	0.0392		
1594	Sonebhadra	3521/14-2-2014-800(74)/2013	31-Oct-14	1.5000		
1595	Farrukhabad	8B/UP/06/33/2014/FC/1291	03-Nov-14	8.2000	16.4000	
1596	Baghpat	3157/14-2-2014-800(152)/2014	05-Nov-14	0.3965		
1597	Behraich	8-13/2014-FC	12-Nov-14	72.2720	144.5440	
1598	Behraich	8-65/2014-FC	12-Nov-14	51.0170	102.0340	
1599	Chandauli	3426/14-2-2014-800(97)/2014	14-Nov-14	0.2700		
1600	Chandauli	3430/14-2-2014-800(96)/2014	14-Nov-14	4.0000		
1601	Chandauli	3427/14-2-2014-800(98)/2014	14-Nov-14	1.7000		
1602	Chandauli	3429/14-2-2014-800(99)/2014	14-Nov-14	3.0000		
1603	Sonebhadra	598/14-2-2014-800(149)/2014	14-Nov-14	2.6250		
1604	Hardoi	3663/14-2-2014-800(29)/2014	24-Nov-14	0.0680		
1605	Mirzapur	3487/14-2-2012-800(48)/2014	24-Nov-14	1.0500		
1606	Mirzapur	8B/UP/06/128/2013/FC/1274	27-Nov-14	0.1201		
1607	Allahabad	3772/14-2-2014-800(146)/2014	28-Nov-14	0.1138		
1608	Hardoi	3691/14-2-2014-800(147)/2014	28-Nov-14	0.0680		
1609	Hardoi	8B/UP/09/171/2013/FC/1287	02-Dec-14	0.6000		
1610	Farrukhabad	8B/UP/06/29/2014/FC/1290	04-Dec-14	0.7000		
1611	Deoria	3908/14-2-2014-800(63)/2014	08-Dec-14	0.0864		
1612	Chitrkut	8-59/2014-FC	08-Dec-14	63.2690		63.2690
1613	Saharanpur	3559/14-2-2014-800(159)/2014	09-Dec-14	0.6820		
1614	Baghpat	3558/14-2-2014-800(158)/2014	09-Dec-14	0.1524		
1615	Mirzapur	8B/UP/06/06/2014/FC/1385	13-Dec-14	0.0697		
1616	Faizabad	8B/UP/04/86/2014/FC/1336	15-Dec-14	1.6767	3.3534	
1617	Mathura	3191/14-2-2014-800(154)/2014	15-Dec-14	0.0938		
1618	Basti	8B/UP/07/134/2013/FC/1335	15-Dec-14	0.2855		
1619	Barabanki	3689/14-2-2014-800(13)/2014	16-Dec-14	0.1395		
1620	Kheri	8B/UP/06/37/2014/FC/1384	19-Dec-14	0.0579		
1621	Deoria	8B/UP/09/71/2014/FC/1412	30-Dec-14	0.0142		
1622	Jaunpur	8B/UP/06/01/2014/FC/1407	30-Dec-14	0.0775		
1623	Mainpuri	8B/UP/09/67/2014/FC/1411	30-Dec-14	1.1160	2.2320	
		<b>Year - 2014</b>		<b>1049.8445</b>	<b>1641.6265</b>	<b>70.1190</b>
1624	Rampur	8B/UP/06/135/2013/FC/1464	16-Jan-15	0.0660		
1625	Pilibhit	4093/14-2-2014-1686/2014	20-Jan-15	0.0680		
1626	Lucknow	4053/14-2-2014-800(31)/2014	20-Jan-15	0.0398		
1627	Sonebhadra	3491/14-2-2014-800(39)/2013	22-Jan-15	2.0000		
1628	Mathura	8B/UP/09/82/2014/FC/1494	23-Jan-15	0.9000		
1629	Kanpur	3994/14-2-2014-800(123)/2014	28-Jan-15	0.1473		
1630	Agra	8B/UP/04/40/2013/FC/1498	29-Jan-15	0.3404		
1631	Lucknow	8B/UP/06/70/2014/FC/1506	02-Feb-15	3.9150	7.8300	
1632	Faizabad	8B/UP/09/68/2014/FC/1507	02-Feb-15	1.9575	3.9150	
1633	Varanasi	8-41/2013-FC	04-Feb-15	133.2200	266.4400	
1634	Mirzapur	8B/UP/09/07/2014/FC/1535	09-Feb-15	0.8750		
1635	Sitapur	3967/14-2-2014-800(69)/2014	10-Feb-15	0.0558		
1636	Sonebhadra	3158/14-2-2013-800(162)/2014	13-Feb-15	1.3120		
1637	Etah	47/14-2-2014-800(4)/2015	13-Feb-15	0.2399		
1638	Allahabad	8B/UP/06/147/2013/FC/1669	18-Feb-15	0.2479		
1639	Mathura	8B/UP/04/81/2014/FC/1671	18-Feb-15	0.6408		
1640	Aligarh	8B/UP/06/19/2014/FC/1682	19-Feb-15	4.2700	8.5400	
1641	Bijnore	8B/UP/07/74/2014/FC/1679	19-Feb-15	0.9500		
1642	Mirzapur	8B/UP/07/30/2012/FC/1681	20-Feb-15	0.0983		
1643	Kanpur Dehat	8B/UP/07/30/2012/FC/1681	20-Feb-15	0.1230		4.6182

70



Sr.No.	Location	GOI release Order No.	GOI Date	Forest area Diverted	Degraded forest land	Non forest land
1644	Etawah	8B/UP/07/30/2012/FC/1681	20-Feb-15	1.1622	1.4480	
1645	Auraiyya	8B/UP/07/30/2012/FC/1681	20-Feb-15	3.3982	0.0064	
1646	Agra	8B/UP/07/30/2012/FC/1681	20-Feb-15	0.5900	1.1800	
1647	Aligarh	8B/UP/07/30/2012/FC/1681	20-Feb-15	0.5223	1.0446	
1648	Hathrus	8B/UP/07/30/2012/FC/1681	20-Feb-15	0.1589	0.2060	
1649	Firozabad	8B/UP/07/30/2012/FC/1681	20-Feb-15	4.0390		4.0390
1650	Hapur	8B/UP/06/59/2014/FC/1684	23-Feb-15	0.0700		
1651	Moradabad	3867/14-2-2014-800(89)/2014	25-Feb-15	0.0678		
1652	Etah	46/14-2-2015-800(74)/2015	25-Feb-15	0.0720		
1653	Lalitpur	8-81/2014-FC	26-Feb-15	67.1940		67.1940
1654	Etah	45/14-2-2015-800(9)/2015	27-Feb-15	0.0511		
1655	Jyotibba Phulenagar	104/14-2-2015-800(3)/2015	02-Mar-15	0.1694		
1656	Hathrus	103/14-2-2015-800(02)/2015	02-Mar-15	0.1054		
1657	Hathrus	195/14-2-2015-800(116)/2013	02-Mar-15	0.1762		
1658	Deoria	106/14-2-2015-800(44)/2014	03-Mar-15	0.0860		
1659	Gautam budhanagar	8B/UP/04/12/2014/FC/1725	04-Mar-15	2.1500	4.3000	
1660	Rampur	3992/14-2-2014-800(167)/2014	04-Mar-15	0.0620		
1661	Bijnore	123/14-2-2014-800(58)/2014	04-Mar-15	0.1420		
1662	Badayun	290/14-2-2015-800(125)/2013	04-Mar-15	0.0678		
1663	Mathura	140/14-2-2015-800(110)/2014	04-Mar-15	0.0305		
1664	Agra	8B/UP/06/122/2013/FC/1727	05-Mar-15	0.0569		
1665	Lucknow	634/14-2-2015-800(37)/2015	12-Mar-15	0.0205		
1666	Meerut	8B/UP/06/109/2013/FC/1747	13-Mar-15	29.2800	58.5600	
1667	Allahabad	69/14-2-2014-800(5)/2014	17-Mar-15	0.1020		
1668	Meerut	8B/UP/04/07/2013/FC/1754	19-Mar-15	1.0816	2.1632	
1669	Kanpur	545/14-2-2014-800(19)/2015	20-Mar-15	0.0710		
1670	Hapur	8B/UP/09/79/2014/FC/1729	25-Mar-15	0.6400		
1671	Bijnore	449/14-2-2015-800(59)/2014	25-Mar-15	0.0678		
1672	Meerut	483/14-2-2015-800(18)/2015	30-Mar-15	0.0400		
1673	Rampur	530/14-2-2014-800(20)/2014	30-Mar-15	0.0464		
1674	Badayun	291/14-2-2015-800(16)/2015	30-Mar-15	0.0678		
1675	Muzaffarnagar	655/14-2-2015-800(5)/2015	01-Apr-15	0.0677		
1676	Muzaffarnagar	654/14-2-2015-800(6)/2015	01-Apr-15	0.0624		
1677	Bijnore	808/14-2-2015-800(33)/2015	09-Apr-15	0.1420		
1678	Hapur	552/14-2-2015-800(23)/2015	10-Apr-15	0.0448		
1679	Allahabad	8B/09/80/2014/FC/12	10-Apr-15	0.1733		
1680	Bijnore	8B/UP/06/31/2011/FC/16	13-Apr-15	0.0584		
1681	Bijnore	811/14-2-2015-800(35)/2015	24-Apr-15	0.0780		
1682	Chitrkut	8B/08/68/2012/FC/101	27-Apr-15	0.7257		
1683	Rampur	640/14-2-2015-800(107)/2014	27-Apr-15	0.0518		
1684	Moradabad	8B/UP/09/83/2014/FC/111	29-Apr-15	2.3600	4.7200	
1685	Hapur	289/14-2-2015-800(34)/2015	01-May-15	0.1258		
1686	Rampur	8-1/2012FC	05-May-15	54.7600	109.5200	
1687	Mathura	379/14-2-2015-800(26)/2015	05-May-15	0.3065		
1688	Meerut	767/14-2-2015-800(29)/2015	07-May-15	0.0774		
1689	Barabanki	P-58/14-2-2013-800(53)/2016	12-May-15	0.6615		
1690	Allahabad	1187/14-2-2015-800(83)/2014	25-May-15	0.1545		
1691	Etawah	450/14-2-2014-800(165)/2014	25-May-15	0.1458		
1692	Sitapur	1009/14-2-2015-800(50)/2015	04-Jun-15	0.0680		
1693	Hapur	4092/14-2-2014-800(8)/2015	05-Jun-15	0.6300		
1694	Mathura	622/14-2-2015-800(22)/2015	05-Jun-15	0.0228		
1695	Allahabad	765/14-2-2015-800(40)/2014	08-Jun-15	0.0689		
1696	Agra	544/14-2-2015-800(84)/2014	11-Jun-15	0.0666		
1697	Jhansi	3991/14-2-2014-800(153)/2014	17-Jun-15	0.1440		
1698	Faizabad	8B/UP/06/03/2015/FC/241	18-Jun-15	1.4001	2.8002	
1699	Banda	656/14-2-2015-800(36)/2015	22-Jun-15	0.0678		
1700	Raebareli	8B/UP/04/124/2013/FC/295	25-Jun-15	13.1401	1.2662	12.5070
1701	Siddharthnagar	8-50/2014-FC	26-Jun-15	159.5630	319.1260	
1702	Mahoba	1047/14-2-2015-800(52)/2015	26-Jun-15	0.2016		
1703	Ghaziabad	8B/UP/07/05/2015/FC/307	30-Jun-15	0.2108		

71

Sr.No.	Location	GOI release Order No.	GOI Date	Forest area Diverted	Degraded forest land	Non forest land
1704	Mainpuri	828/14-2-2015-800(42)/2015	06-Jul-15	0.4280		
1705	Allahabad	1467/14-2-2015-800(39)/2015	07-Jul-15	0.0841		
1706	Hathrus	1277/14-2-2015-800(141)/2013	09-Jul-15	0.2446		
1707	Hardoi	1005/14-2-2015-800(3)/2014	13-Jul-15	0.0790		
1708	Meerut	8B/UP/04/22/2014/FC/364	15-Jul-15	1.7600	3.5200	
1709	Deoria	1020/14-2-2015-800(53)/2015	15-Jul-15	0.0753		
1710	Firozabad	1096/14-2-2015-800(76)/2015	15-Jul-15	0.0772		
1711	Sonebhadra	P-16/14-2-2015-800(67)/2015	23-Jul-15	1.2000		
1712	Kanpur	8B/UP/06/17/2015/FC/389	24-Jul-15	4.6000	9.2000	
1713	Hathrus	8B/UP/09/181/2013/FC/415	29-Jul-15	1.2150	2.4300	
1714	Bijnore	P-35/14-2-2015-800(90)/2015	02-Aug-15	0.0750		
1715	Bijnore	P-34/14-2-2015-800(91)/2015	02-Aug-15	0.0944		
1716	Pilibhit	P-21/14-2-2015-800(78)/2015	03-Aug-15	0.1000		
1717	Jhansi	P-11/14-2-2015-800(61)/2015	03-Aug-15	0.1551		
1718	Sonebhadra	P-12/14-2-2015-800(63)/2015	07-Aug-15	1.8000		
1719	Sonebhadra	P-18/14-2-2015-800(69)/2015	07-Aug-15	1.6800		
1720	Sonebhadra	P-17/14-2-2015-800(68)/2015	07-Aug-15	0.3000		
1721	Sonebhadra	P-14/14-2-2015-800(65)/2015	07-Aug-15	2.1000		
1722	Sonebhadra	P-13/14-2-2015-800(64)/2015	07-Aug-15	0.9600		
1723	Sonebhadra	P-19/14-2-2015-800(74)/2015	07-Aug-15	4.8300		
1724	Sonebhadra	1573/14-2-2015-800(12)/2015	07-Aug-15	1.8000		
1725	Aligarh	P-23/14-2-2015-800(81)/2015	10-Aug-15	0.1417		
1726	Sonebhadra	P-15/14-2-2015-800(66)/2015	12-Aug-15	0.6000		
1727	Pilibhit	P-20/14-2-2015-800(80)/2015	13-Aug-15	0.0950		
1728	Saharanpur	1762/14-2-2015-800(49)/2015	17-Aug-15	0.0718		
1729	Allahabad	P-33(1)/14-2-2015	20-Aug-15	0.2386		
1730	Mirzapur	1097/14-2-2015-800(77)/2015	21-Aug-15	2.7455		
1731	Etawah	8B/UP/06/12/2015/FC/715	26-Aug-15	7.7285	8.2876	3.5847
1732	Allahabad	8B/UP/04/28/2014/FC/720	26-Aug-15	2.7960	5.5920	
1733	Badayun	P-31/14-2-2015-800(89)/2015	26-Aug-15	0.1274		
1734	Badayun	1763/14-2-2015-800(48)/2015	07-Sep-15	0.0678		
1735	Moradabad	2155/14-2-2015-800(54)/2015	09-Sep-15	0.0782		
1736	Mirzapur	P-41/14-2-2015-800(99)/2013	09-Sep-15	0.0678		
1737	Meerut	8B/UP/09/85/2014/FC/782	15-Sep-15	1.9050	3.8100	
1738	Deoria	8B/UP/04/96/2014/FC/810	17-Sep-15	0.2070		
1739	Varanasi	8B/UP/04/87/2014/FC/807	17-Sep-15	0.5290		
1740	Allahabad	8B/UP/04/27/2014/FC/820	18-Sep-15	0.2790		
1741	Hapur	8B/UP/09/10/2015/FC/836	23-Sep-15	0.2436		
1742	Barabanki	8B/UP/04/26/2015/FC/864	30-Sep-15	0.4980	0.9960	
1743	Ghaziahad	P-36/14-2-2014-800(98)/2015	30-Sep-15	0.5260		
1744	Barabanki	P-29/14-2-2015-800(92)/2015	08-Oct-15	0.2376		
1745	Barabanki	P-51/14-2-2015-800(103)/2015	12-Oct-15	0.5344		
1746	Unnao	2316/14-2-2015-800(71)/2015	15-Oct-15	0.3304		
1747	Agra	P-43/14-2-2015-800(100)/2015	19-Oct-15	0.0737		
1748	Baghpat	P-46/14-02-2015-800(104)/2015	20-Oct-15	0.0451		
1749	Moradabad	P-47/14-2-2015-800(102)/2015	20-Oct-15	0.0640		
1750	Kannauj	1146/14-2-2015-800(10)/2015	23-Oct-15	0.7200	1.4400	
1751	Meerut	P-57/14-2-2015-800(110)/2015	23-Oct-15	0.0220		
1752	Etawah	P-66/14-02-2015-800(112)/2015	23-Oct-15	0.9600		
1753	Bulandshahar	P-09/14-2-2015-800(72)/2015	26-Oct-15	0.0132		
1754	Lucknow	P-52/14-2-2015-800(106)/2015	30-Oct-15	0.1680		
1755	Lucknow	P-60/14-2-2015-800(116)/2015	30-Oct-15	0.0721		
1756	Aligarh	P-64/14-2-2015-800(115)/2015	30-Oct-15	0.0770		
1757	Moradabad	P-70/14-2-2015-800(121)/2015	06-Nov-15	0.1512		
1758	Gautam budhanagar	8B/UP/07/08/2015/FC/933	16-Nov-15	11.8090	24.0000	
1759	Mainpuri	2855/14-2-2015-800(26)/2014	18-Nov-15	0.2770		
1760	Muzaffarnagar	8B/UP/09/11/2015/FC/1007	20-Nov-15	0.1304	0.2608	
1761	Unnao	P-68/14-2-2015-800(116)/2015	30-Nov-15	0.0275		
1762	Sitapur	8B/UP/07/34/2015/FC/1037	04-Dec-15	0.8500	1.7000	
1763	Sonebhadra	2097/14-2-2015-800(150)/2014	08-Dec-15	4.8750		

Sr.No.	Location	GOI release Order No.	GOI Date	Forest area Diverted	Degraded forest land	Non forest land
1764	Ambedkar Nagar	8B/UP/06/183/2013/FC/1041	08-Dec-15	0.0525		
1765	Etah	8B/UP/06/28/2015/FC/1058	15-Dec-15	0.0920		
1766	Agra	P-80/14-2-2015-800(126)/2015	30-Dec-15	0.1659		
1767	Agra	P-81/14-2-2015-800(127)/2015	30-Dec-15	0.1522		
<b>Year - 2015</b>				<b>563.3384</b>	<b>854.3020</b>	<b>91.9429</b>
1768	Varanasi	P-175/14-2-2016-800(178)/2016	03-Jan-16	1.9000		
1769	Firozabad	8B/UP/07/15/2015/FC/1087	04-Jan-16	0.3605	0.7210	
1770	Ghaziabad	P-95/14-2-2015-800(146)/2015	12-Jan-16	0.7400		
1771	Moradabad	8B/UP/06/41/2015/FC/307	14-Jan-16	0.0520		
1772	Etawah	8B/UP/09/25/2015/FC/1323	18-Jan-16	1.0000		1.0000
1773	Agra	P-85/14-2-2015-800(134)/2015	21-Jan-16	0.0794		
1774	Agra	P-78/14-2-2015-800(131)/2015	22-Jan-16	0.1603		
1775	Etah	82/14-2-2015-800(125)/2015	22-Jan-16	0.0918		
1776	Ghaziabad	P-104/14-2-2015-597G/2015	25-Jan-16	0.0331		
1777	Kheri	36/14-2-2016-800(141)/2015	27-Jan-16	0.0770		
1778	Kheri	35/14-2-2016-800(140)/2015	27-Jan-16	0.0988		
1779	Chitrkut	8B/UP/08/49/2015/FC/1348	28-Jan-16	2.2718	4.5430	
1780	Aligarh	P-84/14-2-2015-800(133)/2015	01-Feb-16	0.0391		
1781	Barabanki	8B/UP/06/30/2015/FC/1375	02-Feb-16	1.4800	2.9600	
1782	Lucknow	P-4/14-2-2016-800(4)/2016	02-Feb-16	0.0750		
1783	Kanpur	P-13/14-2-2016-800(13)/2016	02-Feb-16	0.0356		
1784	Saharanpur	8B/UP/09/06/2015/FC/1383	04-Feb-16	0.1246	0.2500	
1785	Gonda	P-8/14-2-2015-800(9)/2015	05-Feb-16	0.0750		
1786	Shahajahanpur	P-54/14-2-2015-800(109)/2015	16-Feb-16	0.0943		
1787	Hardoi	P-19/14-2-2016-800(19)/2016	16-Feb-16	0.0847		
1788	Etah	135/14-2-2015-800(129)/2015	16-Feb-16	0.1761		
1789	Moradabad	P-3/14-2-2016-800(03)/2016	18-Feb-16	0.0622		
1790	Etah	P-10/14-2-2016-800(11)/2016	18-Feb-16	0.0930		
1791	Mirzapur	8B/UP/06/21/2015/FC/1439	19-Feb-16	9.0000	18.0000	
1792	Kheri	8B/UP/04/165/2013/FC/1436	19-Feb-16	0.1840		
1793	Chitrkut	8B/UP/04/33/2015/FC/1438	19-Feb-16	0.3900	0.7800	
1794	Jaunpur	P-22/14-2-2016-800(21)/2016	19-Feb-16	0.0831		
1795	Mirzapur	301(A)/14-2-2016-800(22)/2016	19-Feb-16	0.0922		
1796	Mirzapur	P-26/14-2-2016-800(24)/2016	19-Feb-16	0.0675		
1797	Bareilly	P-99/14-2-2015-800(122)/2015	22-Feb-16	0.0678		
1798	Allahabad	8B/UP/04/18/2014/FC/1444	29-Feb-16	0.9250		
1799	Ghaziabad	8B/UP/06/54/2015/FC/1447	01-Mar-16	0.6448	1.2896	
1800	Hapur	8B/UP/06/45/2015/FC/1446	01-Mar-16	0.0553		
1801	Firozabad	8B/UP/06/32/2015/FC/1452	02-Mar-16	0.0751		
1802	Aligarh	P-38/14-2-2016-800(37)/2016	08-Mar-16	0.0654		
1803	Hathrus	P-47/14-2-2016-800(44)/2016	15-Mar-16	0.8714	1.7428	
1804	Lucknow	8B/UP/07/22/2015/FC/1501	15-Mar-16	0.1335	0.2671	
1805	Rampur	P-29/14-2-2016-800(26)/2016	16-Mar-16	0.0589		
1806	Moradabad	8B/UP/09/55/2015/FC/1506	17-Mar-16	0.6020	1.2040	
1807	Meerut	P-32/14-2-2016-800(30)/2016	17-Mar-16	0.0770		
1808	Farrukhabad	8B/UP/06/44/2015/FC/1511	18-Mar-16	0.0751		
1809	Aligarh	8B/UP/06/48/2015/FC/1513	18-Mar-16	0.0720		
1810	Bijnore	P-51/14-2-2016-800(50)/2016	01-Apr-16	0.0775		
1811	Jaunpur	P-41/14-2-2016-800(38)/2016	01-Apr-16	0.0871		
1812	Mirzapur	P-35/14-2-2016-800(34)/2016	01-Apr-16	0.0750		
1813	Jhansi	P-23/14-2-2016-800(23)/2016	03-Apr-16	0.0624		
1814	Allahabad	8B/UP/06/46/2015/FC/07	04-Apr-16	59.7070	120.0000	
1815	Srawasti	8B/UP/02/27/2015/FC	06-Apr-16	60.1500		60.1500
1816	Mainpuri	8B/UP/06/04/2016/FC/15	06-Apr-16	0.0600		
1817	Mirzapur	8B/UP/04/13/2015/FC/19	07-Apr-16	360.8480	721.6960	
1818	Lucknow	P-64/14-2-2016-800(65)/2016	13-Apr-16	0.1050		
1819	Unnao	8B/UP/04/16/2016/FC/36	19-Apr-16	3.5250	7.0500	
1820	Etawah	8B/UP/04/30/2016/FC/39	21-Apr-16	34.2618	69.4000	
1821	Barabanki	8B/UP/06/31/2015/FC/47	25-Apr-16	0.2850	0.5700	
1822	Saharanpur	8B/UP/04/151/2013/FC/48	26-Apr-16	34.1826	68.3652	

73

Sr.No.	Location	GOI release Order No.	GOI Date	Forest area Diverted	Degraded forest land	Non forest land
1823	Behraich	860/14-2-2016-800(45)/2016	29-Apr-16	0.1521		
1824	Faizabad	P-60/14-2-2016-800(25)/2016	29-Apr-16	0.0840		
1825	Aligarh	P-59/14-2-2016-800(67)/2016	29-Apr-16	0.0648		
1826	Etah	P-68/14-2-2016-800(68)/2016	29-Apr-16	0.0773		
1827	Chitrkut	P-42/14-2-2016-800(46)/2016	29-Apr-16	0.0893		
1828	Aligarh	P-56/14-2-2016-800(51)/2016	03-May-16	0.0770		
1829	Aligarh	8B/UP/06/36/2015/FC/64	10-May-16	0.0590		
1830	Lucknow	P-77/14-2-2016-800(76)/2016	12-May-16	0.0345		
1831	Banda	8B/UP/06/06/2016/FC/77	13-May-16	0.3000		
1832	Mainpuri	8B/UP/06/09/2016/FC/86	16-May-16	0.0599		
1833	Mainpuri	8B/UP/06/01/2016/FC/90	18-May-16	0.0600		
1834	Hathrus	8B/UP/04/58/2015/FC/102	25-May-16	0.2927	0.5854	
1835	Hathrus	8B/UP/04/59/2015/FC/103	25-May-16	4.9199	9.8398	
1836	Hardoi	P-33/14-2-2016-800(31)/2016	26-May-16	0.0818		
1837	Hardoi	603/14-2-2016-800(7)/2016	26-May-16	0.0751		
1838	Allahabad	P-39/14-2-2016-800(40)/2016	26-May-16	0.0954		
1839	Hathrus	P-69/14-2-2016-800(69)/2016	26-May-16	0.1021		
1840	Aligarh	P-81/14-2-2016-800(80)/2016	27-May-16	0.1696		
1841	Hathrus	8B/UP/06/18/2016/FC/111	15-Jun-16	0.0579		
1842	Gorakhpur	8B/UP/06/52/2015/FC/133	20-Jun-16	4.2400	8.4800	
1843	Mirzapur	8B/UP/09/18/2015/FC/160	21-Jun-16	1.0800		1.0800
1844	Ghazipur	8B/UP/06/29/2015/FC/144	24-Jun-16	58.2500	116.5000	
1845	Lucknow	P-102/14-2-2013-800(101)/2016	29-Jun-16	0.3960		
1846	Allahabad	8B/UP/04/31/2016/FC/139	29-Jun-16	22.6006	45.2100	
1847	Jhansi	8B/UP/06/07/2016/FC/167	01-Jul-16	0.2800		
1848	Faizabad	P-109/14-2-2016-800(109)/2016	06-Jul-16	0.1779		
1849	Sitapur	P-108/14-2-2016-800(105)/2016	08-Jul-16	0.0455		
1850	Mathura	8B/UP/06/27/2016/FC/177	12-Jul-16	3.2720	6.5440	
1851	Jaunpur	1471/14-2-2016-800(41)/2016	19-Jul-16	0.0585		
1852	Gonda	8B/UP/06/56/2015/FC/186	20-Jul-16	6.0000	12.0000	
1853	Agra	853/14-2-2016-800(21)/2015	20-Jul-16	0.2333		
1854	Etawah	8B/UP/04/127/2013/FC/195	26-Jul-16	1.4100	2.8200	
1855	Agra	8B/UP/04/127/2013/FC/195	26-Jul-16	0.4692	0.9384	
1856	Firozabad	8B/UP/04/127/2013/FC/195	26-Jul-16	6.5757	13.1514	
1857	Bijnore	P-101/14-2-2016-800(99)/2016	29-Jul-16	0.0591		
1858	Etawah	8B/UP/09/40/2015/FC/208	01-Aug-16	2.3620	4.7240	
1859	Saharanpur	8B/UP/06/60/2016/FC/215	02-Aug-16	184.0787	368.4600	
1860	Agra	8B/UP/09/35/2015/FC/252	22-Aug-16	0.2835	0.5670	
1861	Jaunpur	8B/UP/06/15/2016/FC/255	23-Aug-16	0.0721	0.1600	
1862	Gorakhpur	8B/UP/06/63/2016/FC/261	24-Aug-16	93.9200	187.8400	
1863	Sonebhadra	P-111/14-2-2016-800(110)/2016	24-Aug-16	0.0420		
1864	Lucknow	1749/14-2-2016-800(106)/2016	26-Aug-16	0.0497		
1865	Saharanpur	170/14-2-2016-800(27)/2016	29-Aug-16	0.9135		
1866	Hapur	P-130/14-2-2016-800(124)/2016	05-Sep-16	0.0433		
1867	Kheri	8B/UP/06/63/2016/FC/297	16-Sep-16	49.3950	98.7900	
1868	Jalaun	8B/UP/06/37/2016/FC/202	19-Sep-16	35.7144	71.4300	
1869	Bulandshahar	8B/UP/06/17/2016/FC/308	22-Sep-16	1.1727		
1870	Jaunpur	P-135/14-2-2016-800(126)/2016	22-Sep-16	0.0731		
1871	Kannauj	8B/UP/06/35/2016/FC/306	22-Sep-16	0.0900	0.1800	
1872	Hardoi	P-139/14-2-2016-800(134)/2016	27-Sep-16	0.0480		
1873	Gonda	P-138/14-2-2016-800(131)/2016	27-Sep-16	0.0839		
1874	Etah	P-144/14-2-2016-800(142)/2016	27-Sep-16	0.1675		
1875	Baghpat	8B/UP/06/23/2016/FC/316	28-Sep-16	1.2150	2.5000	
1876	Gonda	8B/UP/06/58/2016/FC/320	30-Sep-16	62.2600	125.0000	
1877	Deoria	P-126/14-2-2016-800(127)/2016	07-Oct-16	0.0528		
1878	Etah	P-146/14-2-2016-800(144)/2016	07-Oct-16	0.1698		
1879	Mathura	P-142/14-2-2016-800(138)/2016	14-Oct-16	0.9537		0.9537
1880	Mathura	P-143/14-2-2016-800(140)/2016	17-Oct-16	0.5500		
1881	Sitapur	P-148/14-2-2016-800(143)/2016	17-Oct-16	0.0535		
1882	Lucknow	8B/UP/06/59/2016/FC/338	19-Oct-16	4.8000	9.6000	

74

Sr.No.	Location	GOI release Order No.	GOI Date	Forest area Diverted	Degraded forest land	Non forest land
1883	Ghaziabad	8B/UP/04/42/2016/FC/366	02-Nov-16	1.0143	2.0286	
1884	Lucknow	8B/UP/06/53/2016/FC/374	04-Nov-16	0.0643	0.1285	
1885	Barabanki	8B/UP/09/104/2016/FC/378	07-Nov-16	0.0709		
1886	Mainpuri	8B/UP/06/14/2016/FC/381	07-Nov-16	0.0599	0.1198	
1887	Mirzapur	P-151/14-2-2016-800(147)/2016	10-Nov-16	0.1454		
1888	Aligarh	8B/UP/06/37/2015/FC/394	15-Nov-16	0.0758		
1889	Ghaziabad	8B/UP/06/72/2016/FC/401	17-Nov-16	36.0378	72.0756	
1890	Deoria	8B/UP/06/51/2016/FC/406	18-Nov-16	18.5000	37.0000	
1891	Lucknow	GO 209/144-2-2016-800(147)/2016	22-Nov-16	0.7110		
1892	Agra	P-160/14-2-2016-800(163)/2016	22-Nov-16	0.0599		
1893	Etawah	8B/UP/09/89/2016/FC/411	25-Nov-16	1.0000	1.0000	
1894	Hathrus	8B/UP/04/45/2016/FC/412	25-Nov-16	0.3150	0.6400	
1895	Firozabad	P-141/14-2-2016-800(139)/2016	26-Nov-16	0.0750		
1896	Bulandshahar	P-114/14-2-2016-800(62)/2015	28-Nov-16	0.0390		
1897	Ambedkar Nagar	P-167/14-2-201-800(170)/2016	28-Nov-16	0.0747		
1898	Allahabad	8B/UP/06/19/2015/FC/418	01-Dec-16	0.1104		
1899	Barilly	P-137/14-2-2016-800(132)/2016	08-Dec-16	0.1365		
1900	Barabanki	P-173/14-2-2016-800(173)/2016	08-Dec-16	0.1674		
1901	Mirzapur	P-158/14-2-2016-800(158)/2016	22-Dec-16	0.9600	1.9200	
1902	Mirzapur	P-157/14-2-2016-800(159)/2016	22-Dec-16	0.8400		
1903	Faizabad	P-201/14-2-2016-800(199)/2016	22-Dec-16	0.9900		
1904	Ambedkar Nagar	P-176/14-2-2016-800(175)/2016	22-Dec-16	0.0645		
1905	Siddharthnagar	P-168/14-2-2016-800(168)/2016	26-Dec-16	0.0750		
1906	Fatehpur	8B/UP/09/107/2016/FC/455	26-Dec-16	1.8150	3.6300	
1907	Kannauj	8B/UP/06/22/2016/FC/453	27-Dec-16	0.1600	0.3200	
1908	Sonebhadra	8B/UP/04/62/2015/FC/456	27-Dec-16	17.2670	34.5340	
1909	Jaunpur	P-191/14-2-2016-800(191)/2016	27-Dec-16	0.9678		
1910	Barabanki	P-164/14-2-2016-800(164)/2016	28-Dec-16	0.3838	0.7675	
1911	Unnao	2300/14-2-2016-800(87)/2016	29-Dec-16	0.0640		
1912	Lucknow	2465/14-2-2016-800(70)/2016	29-Dec-16	0.2344		
1913	Agra	P-189/14-2-2016-800(188)/2016	30-Dec-16	0.0592		
1914	Hathrus	P-177/14-2-2016-800(176)/2016	30-Dec-16	0.0751		
		<b>Year - 2016</b>		<b>1209.3481</b>	<b>2258.3227</b>	<b>63.1837</b>
1915	Lalitpur	2639/14-2-2016-393 JI/2016	03-Jan-17	0.4170		
1916	Sultanpur	2689/14-2-2016-800(156)/2016	03-Jan-17	0.1548		
1917	Agra	8B/UP/06/43/2015/FC/1484	16-Jan-17	123.8253	30.0000	124.4060
1918	Sultanpur	P-208/14-2-2016-800(205)/2016	02-Mar-17	0.8341		
1919	Barabanki	P-3/14-2-2017-800(01)/2017	08-Mar-17	0.2770		
1920	Pratapgarh	8B/UP/09/73/2016/FC/544	09-Mar-17	0.6855	1.3709	
1921	Bulandshahar	P-16/14-2-2017-800(08)/2017	10-Mar-17	0.7020		
1922	Raebareli	P-15/14-2-2017-800(07)/2017	10-Mar-17	0.6550		
1923	Ambedkar Nagar	P-14/14-2-2017-800(06)/2017	10-Mar-17	0.4239		
1924	Ghaziabad	8B/UP/09/21/2016/FC/554	20-Mar-17	0.3400		
1925	Unnao	8B/UP/06/104/2016/FC/569	21-Mar-17	3.1320	6.2640	
1926	Deoria	8B/UP/06/77/2016/FC/562	21-Mar-17	23.8650	47.7300	
1927	Bulandshahar	8B/UP/07/80/2016/FC/578	21-Mar-17	3.4938	6.9876	
1928	Fatehpur	8B/UP/07/50/2015/FC/571	21-Mar-17	1.9205	3.8410	
1929	Jaunpur	8B/UP/04/112/2016/FC/564	21-Mar-17	8.0290		8.0290
1930	Etah	8B/UP/04/99/2016/FC/570	21-Mar-17	3.1774	6.3540	
1931	Hapur	8B/UP/09/57/2015/FC/568	21-Mar-17	1.4670	2.9340	
1932	Bijnore	8B/UP/06/103/2016/FC/575	21-Mar-17	0.0751	0.1502	
1933	Hardoi	8B/UP/06/111/2016/FC/574	21-Mar-17	0.0668		
1934	Agra	8B/UP/06/05/2016/FC/559	21-Mar-17	0.1280		
1935	Deoria	8B/UP/06/78/2016/FC/593	28-Mar-17	33.6200	67.2400	
1936	Saharanpur	8B/UP/09/89/2014/FC/27	01-May-17	0.4700		
1937	Raebareli	8B/06/91/FC/41	05-May-17	0.3462	3.8410	
1938	Lucknow	P-28/14-2-2017-800(24)/2017	17-May-17	0.6975		
1939	Srawasti	8B/UP/02/87/2016/FC/50	19-May-17	4.9599		4.9599
1940	Hardoi	550/14-2-2017-800(47)/2015	19-May-17	0.0440		
1941	Barabanki	8B/UP/06/4/2017/FC/54	23-May-17	0.1672		

75

Sr.No.	Location	GOI release Order No.	GOI Date	Forest area Diverted	Degraded forest land	Non forest land
1942	Mainpuri	P-63/14-2-2017-800(54)/2017	01-Jun-17	0.0249		
1943	Ghaziabad	8B/UP/04/20/2017/FC/77	06-Jun-17	1.2000	2.4000	
1944	Aligarh	8B/UP/06/65/2016/FC/86	07-Jun-17	0.0750		
1945	Mathura	8B/UP/06/16/2017/FC/101	08-Jun-17	2.9700	5.9400	
1946	Lucknow	8B/UP/04/98/2016/FC/22	19-Jun-17	0.5666		
1947	Sitapur	P-31/14-2-2017-800(27)/2017	22-Jun-17	0.0538		
1948	Fatehpur	P-62/14-2-2017-800(62)/2017	23-Jun-17	0.7954		
1949	Agra	P-192/14-2-2017-800(189)/2016	23-Jun-17	0.6718		
1950	Etah	P-20/14-2-2017-800(15)/2017	23-Jun-17	0.0729		
1951	Agra	P-61/14-2-2017-800(57)/2017	29-Jun-17	0.0790		
1952	Ghaziabad	P-8/14-2-2017-800(18)/2017	30-Jun-17	0.4320		
1953	Muzaffarnagar	P-60/14-2-2017-800(53)/2017	04-Jul-17	0.0567		
1954	Hardoi	P-26/14-2-2017-800(19)/2017	05-Jul-17	0.0847		
1955	Hardoi	P-178/14-2-2016-800(79)/2016	05-Jul-17	0.0750		
1956	Hamirpur	8B/UP/06/20/2016/FC/122	06-Jul-17	58.4000	116.8000	
1957	Sitapur	8B/UP/06/61/2016/FC/133	12-Jul-17	0.0743	0.1485	
1958	Rampur	10/14-2-2017-800(10)/2017	17-Jul-17	0.0598		
1959	Behraich	P-39/14-2-2017-800(38)/2017	17-Jul-17	0.0847		
1960	Mainpuri	P-74/14-2-2017-800(68)/2017	17-Jul-17	0.0930		
1961	Rampur	11/14-2-2017-800(11)/2017	18-Jul-17	0.0648		
1962	Rampur	P-80/14-2-2017-800(72)/2017	18-Jul-17	0.0591		
1963	Ambedkar Nagar	P-64/14-2-2017-800(55)/2017	18-Jul-17	0.0781		
1964	Hathrus	P-70/14-2-2017-800(80)/2017	18-Jul-17	0.0750		
1965	Mathura	8B/U.P./06/64/2016/F.C./165	20-Jul-17	0.3677		
1966	Ambedkar Nagar	78/14-2-2017-800(75)/2017	21-Jul-17	0.0314		
1967	Mathura	8B/UP/06/88/2016/FC/172	25-Jul-17	2.7580	5.5160	
1968	Hathrus	694/14-2-2017-800(86)/2016	26-Jul-17	0.1753		
1969	Meerut	87/14-2-2017-800(84)/2017	27-Jul-17	0.0533		
1970	Meerut	8B/U.P./06/27/2017/F.C./179	28-Jul-17	0.0563		
1971	Gonda	88/14-2-2017/800(81)/2017	28-Jul-17	0.0750		
1972	Jaunpur	41/14-2-2017-800(33)/2017	28-Jul-17	0.0750		
1973	Mirzapur	17/14-2-2017-800(09)/2017	28-Jul-17	0.1300		
1974	Allahabad	1552/14-2-2017-800(39)/2017	28-Jul-17	0.0661		
1975	Aligarh	4/14-2-2017-800(16)/2017	28-Jul-17	0.0378		
1976	Lucknow	85/14-2-2017-800(74)/2017	31-Jul-17	0.0660		
1977	Lucknow	90/14-2-2017-800(86)/2017	01-Aug-17	0.1698		
1978	Barabanki	180/14-2-2016/800(203)/2016	01-Aug-17	0.5810		
1979	Hathrus	55/14-2-2017-800(50)/2017	01-Aug-17	0.1601		
1980	Raebareli	35/14-2-2017-800(37)/2017	02-Aug-17	0.7775		
1981	Banda	47/14-2-2017-800(08)/2017	02-Aug-17	0.6890		
1982	Unnao	33/14-2-2017-800(29)/2017	03-Aug-17	0.0880		
1983	Gonda	181/14-2-2016-800(187)/2016	03-Aug-17	0.1794		
1984	Jaunpur	218/14-2-2017-800(166)/2016	03-Aug-17	0.0680		
1985	Lucknow	280/14-2-2017-800(200)/2016	08-Aug-17	0.6450	1.2900	
1986	Bijnore	8B/UP/06/90/2016/FC/205	10-Aug-17	27.2300	55.0000	
1987	Hardoi	8B/UP/06/01/2017/FC/206	10-Aug-17	0.0653		
1988	Sonebhadra	8B/UP/09/12/2009/FC/224	21-Aug-17	9.7127		
1989	Agra	8B/UP/09/31/2017/FC/225	22-Aug-17	4.5323	9.0646	
1990	Jyotibba Phulenagar	1724/14-2-2017-800(23)/2017	28-Aug-17	0.0751		
1991	Mainpuri	8B/UP/06/84/2016/FC/248	01-Sep-17	0.9100	1.8200	
1992	Barilly	P-101/14-2-2017-800(98)/2017	02-Sep-17	0.5092		
1993	Pilibhit	1723/14-2-2017-800(44)/2017	04-Sep-17	0.1041		
1994	Jhansi	8B/UP/04/82/2016/FC/252	05-Sep-17	0.2025	0.4050	
1995	Unnao	1617/14-2-2017-800(204)/2017	06-Sep-17	0.0274		
1996	Ambedkar Nagar	1816/14-2-2017-800(70)/2017	06-Sep-17	0.0847		
1997	Kaushambi	1823/14-2-2017-800(202)/2016	06-Sep-17	0.0847		
1998	Unnao	1607/14-2-2017-800(197)/2016	07-Sep-17	0.1196		
1999	Jhansi	8B/UP/02/25/2017/FC/319	18-Sep-17	3.9800		3.9800
2000	Kaushambi	8B/06/108/2016/FC/318	18-Sep-17	17.6260	35.2520	
2001	Agra	P-12/14-2-2017-800(7)/2017	20-Sep-17	0.0829		

76

Sr.No.	Location	GOI release Order No.	GOI Date	Forest area Diverted	Degraded forest land	Non forest land
2002	Etawah	P-102/14-2-2017-800(101)/2017	22-Sep-17	0.3749		
2003	Meerut	8B/UP/04/45/2011/FC/375	25-Sep-17	0.2392		
2004	Bareilly	8B/UP/07/06/2017/FC/459	28-Sep-17	0.7200	1.4400	
2005	Jalaun	8B/06/68/2016/FC/457	28-Sep-17	26.6100	53.2200	
2006	Bulandshahar	8B/UP/07/92/2016/FC/461	28-Sep-17	0.7957	1.5914	
2007	Mathura	8B/UP/07/07/2017/FC/453	28-Sep-17	0.2263		
2008	Etah	1769/14-2-2017-800(66)/2017	28-Sep-17	0.8880		
2009	Siddharthnagar	8B/UP/17/2017/FC/463	29-Sep-17	0.2080	0.4610	
2010	Ghaziabad	8B/UP/04/49/2017/FC/465	29-Sep-17	0.3726	0.7452	7.0000
2011	Barabanki	8B/UP/06/21/2017/FC/467	03-Oct-17	4.6450	9.2900	
2012	Jyotibba Phulenagar	8B/06/76/2016/FC/466	03-Oct-17	0.1134		
2013	Etah	8B/UP/06/29/2016/FC/482	06-Oct-17	0.0750		
2014	Sultanpur	8B/UP/06/54/2016/FC/476	06-Oct-17	0.1516	0.3032	
2015	Aligarh	1856/14-2-2017-800(17)/2017	06-Oct-17	0.0904		
2016	Agra	2039/14-2-2017-800(69)/2017	09-Oct-17	0.0771		
2017	Agra	8B/UP/06/39/2016/FC/492	11-Oct-17	0.0748	0.1496	
2018	Hapur	8B/UP/06/13/2017/FC/519	13-Oct-17	0.2806		
2019	Jaunpur	8B/UP/06/8/2017/FC/518	13-Oct-17	0.0750		
2020	Barabanki	8B/UP/06/15/2017/FC/523	17-Oct-17	0.0527		
2021	Agra	8B/UP/06/95/2016/FC/539	23-Oct-17	0.0750		
2022		P-100/14-2-2017-800(99)/2017	24-Oct-17	0.9533		
2023	Gonda	P-113/14-2-2017-800(69)/2017	26-Oct-17	0.0520		
2024	Bulandshahar	2013/14-2-2017-800(31)/2017	27-Oct-17	0.0635	0.1270	
2025	Allahabad	P-105/14-2-2015-800(106)/2017	02-Nov-17	0.0874	0.1748	
2026	Agra	1521/14-2-2017-800(51)/2017	02-Nov-17	0.1771		
2027	Kanpur	8B/UP/06/19/2017/FC/569	06-Nov-17	6.0110		
2028	Etah	8B/UP/06/65/2016/HC/584	13-Nov-17	0.0750		
2029	Shahjahanpur	8B/UP/06/109/2016/FC/590	14-Nov-17	57.0980	114.1960	
2030	Pratapgarh	8B/UP/06/34/2017/FC/616	22-Nov-17	0.0530		
2031	Behraich	8B/UP/06/61/2017/FC/617	23-Nov-17	35.0630	70.1440	
2032	Bulandshahar	8B/UP/07/80/2016/FC/650	28-Nov-17	3.4938		
2033	Allahabad	8B/UP/07/38/2017/FC/667	06-Dec-17	0.5880	1.1760	
2034	Hardoi	P-110/14-2-2017-800(120)/2017	06-Dec-17	0.9000		
2035	Barabanki	P-128/14-2-2017-800(124)/2017	08-Dec-17	0.0605	0.1210	
2036	Etah	8B/UP/06/32/2017/FC/680	12-Dec-17	46.8080	93.6160	
2037	Allahabad	8B/UP/06/96/2016/FC/682	13-Dec-17	0.0768		
2038	Agra	8B/UP/04/83/2016/FC/690	14-Dec-17	0.0972		
2039	Ghaziabad	8B/UP/06/02/2017/FC/714	18-Dec-17	15.0530	30.1060	
2040	Ghaziabad	8B/UP/07/28/2017/FC/715	18-Dec-17	2.5100	5.0200	
2041	Etah	2800/14-2-2017-800(41)/2017	28-Dec-17	0.0860		
		<b>Year - 2017</b>		<b>558.1685</b>	<b>792.2300</b>	<b>148.3749</b>
2042	Kannauj	8B/UP/06/22/2017/FC/743	02-Jan-18	21.6000	43.2000	
2043	Bareilly	8B/UP/06/54/2012/FC/737	02-Jan-18	0.0370		
2044	Firozabad	8B/UP/06/72/2017/FC/749	08-Jan-18	26.1432	52.2863	
2045	Mathura	8B/UP/06/08/2016/FC/755	10-Jan-18	0.0300		
2046	Jaunpur	8B/UP/04/02/2016/FC/760	11-Jan-18	1.1744	3.5000	
2047	Kheri	8B/UP/06/3/2017/FC/764	11-Jan-18	0.0171		
2048	Jalaun	P-131/14-2-2017-800(125)/2017	17-Jan-18	0.2680	0.5360	
2049	Varanasi	8B/UP/04/53/2015/FC/744	18-Jan-18	0.4992		
2050	Pilibhit	8B/UP/07/24/2016/FC/781	18-Jan-18	1.1100	2.2200	
2051	Faizabad	3023/14-2-2017-800(73)/2017	18-Jan-18	0.1000		
2052	Bijnore	8B/UP/06/33/2016/FC/785	19-Jan-18	0.0465		
2053	Gonda	P-117/14-2-2017-800(121)/2017	19-Jan-18	0.0439		
2054	Bijnore	P-118/14-2-2017-800(111)/2017	23-Jan-18	0.9570		
2055	Jyotibba Phulenagar	P-2463/14-2-2017-800(196)/2016	23-Jan-18	0.0759		
2056	Ambedkar Nagar	2960/14-2-2017-800(110)/2017	23-Jan-18	0.0698		
2057	Rampur	2795/14-2-2017-800(71)/2017	31-Jan-18	0.0590		
2058	Siddharthnagar	130/14-2-2017-800(78)/2017	02-Feb-18	0.0750		
2059	Agra	3024/14-2-2017-800(48)/2017	05-Feb-18	0.0744		
2060	Gonda	2956/14-2-2017-800(91)/2017	07-Feb-18	0.0598		

77

Sr.No.	Location	GOI release Order No.	GOI Date	Forest area Diverted	Degraded forest land	Non forest land
2061	Sultanpur	3028/14-2-2017-800(76)/2017	07-Feb-18	0.0750		
2062	Jaunpur	2927/14-2-2017-800(186)/2016	07-Feb-18	0.0678		
2063	Mathura	8B/UP/09/153/2013/FC/804	08-Feb-18	1.1110		1.1110
2064	Rampur	8B/UP/06/34/2016/FC/809	09-Feb-18	0.0555		
2065	Badayun	P-129/14-2-2017-800(135)/2017	12-Feb-18	0.6230		
2066	Sitapur	8B/UP/06/62/2017/FC/811	12-Feb-18	0.0755		
2067	Fatehpur	P-148/14-2-2017-800(153)/2017	12-Feb-18	0.9842		
2068	Mainpuri	P-151/14-2-2017-800(159)/2017	12-Feb-18	0.7166		
2069	Mirzapur	8B/UP/07/24/2017/FC/816	13-Feb-18	0.9571	1.9142	
2070	Jaunpur	P-152/14-2-2017-800(147)/2017	13-Feb-18	0.0947		
2071	Allahabad	P-162/14-2-2017-800(02)/2018	13-Feb-18	0.1280		
2072	Badayun	8B/UP/06/53/2017/FC/826	16-Feb-18	64.6000	129.2000	
2073	Badayun	8B/UP/06/57/2017/FC/833	20-Feb-18	13.2900	26.5800	
2074	Varanasi	P-2/14-2-2018-800(03)/2018	26-Feb-18	0.4385		
2075	Kannauj	P-153/14-2-2017-800(145)/2017	26-Feb-18	0.3942		
2076	Lalitpur	P-147/14-2-2017-800(154)/2017	26-Feb-18	0.4321		
2077	Muzaffarnagar	8B/UP/06/35/2017/FC/756	01-Mar-18	0.1816		
2078	Aligarh	2436/14-2-2017-800(22)/2017	05-Mar-18	0.3281		
2079	Gorakhpur	P-11/14-2-2018-800(19)/2018	06-Mar-18	0.0488	0.0975	
2080	Mathura	8B/UP/06/28/2016/FC/845	06-Mar-18	0.0387	0.0774	
2081	Sitapur	P-145/14-2-2017-800(144)/2017	07-Mar-18	0.4320		
2082	Fatehpur	8B/UP/04/106/2016/FC/855	08-Mar-18	0.5511		
2083	Jyotibba Phulenagar	8B/UP/06/45/2017/FC/854	08-Mar-18	0.0759		
2084	Lucknow	8B/UP/06/01/2018/FC/864	09-Mar-18	17.5714		17.8325
2085	Etawah	8B/UP/04/51/2015/FC/862	09-Mar-18	1.6836	3.3672	
2086	Mirzapur	P-62/14-2-2018-800(55)/2018	10-Mar-18	0.8900	1.7800	
2087	Mathura	8B/UP/06/33/2017/FC/877	12-Mar-18	0.0504		
2088	Aligarh	8B/UP/06/49/2016/FC/898	14-Mar-18	0.0409		
2089	Hathras	8B/UP/06/56/2016/FC/899	14-Mar-18	0.2138		
2090	Jyotibba Phulenagar	8B/UP/06/48/2012/FC/901	15-Mar-18	6.9250	13.8500	
2091	Kannauj	8B/UP/06/41/2017/FC/903	15-Mar-18	9.5000	19.0000	
2092	Agra	8B/UP/06/121/2013/FC/905	15-Mar-18	3.0960	6.1920	
2093	Badayun	8B/UP/06/110/2017/FC/907	15-Mar-18	0.0750		
2094	Aligarh	8B/UP/06/102/2016/FC/906	15-Mar-18	0.0895		
2095	Saharanpur	8B/UP/06/71/2017/FC/913	16-Mar-18	0.5000		
2096	Meerut	8B/UP/06/97/2016/FC/921	19-Mar-18	0.0252		
2097	Gonda	P-07/14-2-2018-800(17)/2018	19-Mar-18	0.1400	0.2800	
2098	Aligarh	8B/UP/04/54/2017/FC/923	19-Mar-18	0.1564	0.3128	
2099	Sitapur	389/14-2-2017-800(29)/2018	19-Mar-18	0.0750		
2100	Hardoi	8B/UP/06/75/2016/FC/922	19-Mar-18	0.0653		
2101	Gonda	509/14-2-2018-800(149)/2017	19-Mar-18	0.0860		
2102	Allahabad	386/14-2-2018-800(116)/2017	19-Mar-18	0.0974		
2103	Kaushambi	506/14-2-2018-800(138)/2017	19-Mar-18	0.0738		
2104	Behraich	P-35/14-2-2018-800(33)/2018	21-Mar-18	0.7225	1.4450	
2105	Ambedkar Nagar	P-51/14-2-2018-800(47)/2018	22-Mar-18	0.2652	0.3304	
2106	Badayun	390/14-2-2018-800(35)/2018	23-Mar-18	0.8100		
2107	Badayun	8B/UP/06/68/2017/FC/936	23-Mar-18	0.0750		
2108	Rampur	635/14-2-2018-800(137)/2017	26-Mar-18	0.0825		
2109	Jyotibba Phulenagar	547/14-2-2018-800(41)/2017	26-Mar-18	0.0811		
2110	Hardoi	626/14-2-2018-800(126)/2017	26-Mar-18	0.0751		
2111	Aligarh	633/14-2-2018-800(139)/2017	26-Mar-18	0.0557		
2112	Etah	676/14-2-2018-800(136)/2017	26-Mar-18	0.0770		
2113	Pilibhit	P-10/14-2-2018-800(25)/2018	27-Mar-18	0.0750		
2114	Rampur	546/14-2-2018-800(129)/2017	03-Apr-18	0.0888		
2115	Hardoi	667/14-2-2018-800(115)/2017	03-Apr-18	0.0866		
2116	Basti	P-72/14-2-2018-800(134)/2017	03-Apr-18	0.0750		
2117	Mathura	544/14-2-2018-800(123)/2017	03-Apr-18	0.0492		
2118	Mirzapur	8B/UP/04/50/2017/FC/14	05-Apr-18	6.5475	13.0950	
2119	Bulandshahar	P-22/14-2-2018-800(23)/2018	05-Apr-18	0.0660		
2120	Moradabad	P-23/14-2-2018-800(24)/2018	05-Apr-18	0.0756		

70



Sr.No.	Location	GOI release Order No.	GOI Date	Forest area Diverted	Degraded forest land	Non forest land
2121	Saharanpur	8B/UP/06/48/2017/FC/18	06-Apr-18	70.2010	140.4020	
2122	Pratapgarh	P-64/14-2-2018-800(57)/2018	09-Apr-18	0.0828		
2123	Rampur	1856/14-2-2017-800(114)/2017	09-Apr-18	0.0605		
2124	Gonda	P-58/14-2-2018-800(58)/2018	09-Apr-18	0.0607		
2125	Barabanki	P-45/14-2-2018-800(39)/2018	09-Apr-18	0.0664		
2126	Sambhal	P-41/14-2-2017-800(37)/2017	13-Apr-18	0.0715		
2127	Kaushambi	P-60/14-2-2018-800(61)/2018	13-Apr-18	0.0750		
2128	Muzaffarnagar	P-48/14-2-2018-800(50)/2018	17-Apr-18	0.8511		
2129	Meerut	P-74/14-2-2018-800(62)/2018	17-Apr-18	0.1988		
2130	Meerut	P-75/14-2-2018-800(64)/2018	17-Apr-18	0.3547		
2131	Hapur	140/14-2-2018-800(21)/2018	19-Apr-18	0.9180		
2132	Kanpur Dehat	8B/UP/06/44/2017/FC/48	20-Apr-18	75.5235	151.7850	
2133	Hapur	133/14-2-2017-800(97)/2017	20-Apr-18	0.0139		
2134	Unnao	8B/UP/06/37/2017/FC/50	20-Apr-18	0.0598		
2135	Aligarh	8B/UP/06/14/2018/FC/56	23-Apr-18	95.6060	191.2120	
2136	Hardoi	P-20/14-2-2018-800(20)/2018	23-Apr-18	0.2468		
2137	Sant kabirnagar	P-54/14-2-2018-800(67)/2017	23-Apr-18	0.1018		
2138	Etah	8B/UP/06/12/2018/FC/54	23-Apr-18	65.4950	195.7920	
2139	Allahabad	8B/UP/09/105/2016/FC/63	24-Apr-18	0.4828	0.9656	
2140	Pratapgarh	510/14-2-2018-800(140)/2017	24-Apr-18	0.0665		
2141	Sambhal	8B/UP/06/52/2017/FC/70	25-Apr-18	23.2800	46.5600	
2142	Chandauli	P-76/14-2-2018-800(71)/2018	25-Apr-18	1.2500	2.5000	
2143	Aligarh	8B/06/05/2017/FC/65	25-Apr-18	10.1840	20.3680	
2144	Badayun	8B/UP/06/10/2017/FC/68	25-Apr-18	0.0750		
2145	Allahabad	P-85/14-2-2018-800(76)/2018	25-Apr-18	0.1114		
2146	Aligarh	8B/UP/06/10/2018/FC/69	25-Apr-18	0.0750		
2147	Aligarh	P-57/14-2-2018-800(54)/2018	25-Apr-18	0.0660		
2148	Etah	8B/UP/06/47/2017/FC/67	25-Apr-18	0.1445		
2149	Unnao	2704/14-2-2017-800(206)/2016	02-May-18	0.0669		
2150	Chitrkut	842/14-2-2018-800(132)/2017	02-May-18	0.1648		
2151	Moradabad	8B/UP/09/69/2017/FC/79	04-May-18	0.1009		
2152	Faizabad	8B/UP/06/18/2017/FC/88	08-May-18	0.8400	1.6800	
2153	Sant Ravidas Nagar	8B/UP/06/61/2015/FC/89	08-May-18	31.5582	63.1164	
2154	Lalitpur	8-24/2017-FC	09-May-18	209.8070		209.8700
2155	Bijnore	8B/UP/06/75/2017/FC/96	09-May-18	0.0643		
2156	Muzaffarnagar	8B/UP/06/64/2017/FC/98	10-May-18	0.2645	0.5290	
2157	Kaushambi	1062/14-2-2018-800(61)/2018	10-May-18	0.0752		
2158	Meerut	8B/UP/06/32/2018/100	11-May-18	0.0483		
2159	Sambhal	8B/UP/06/41/2016/FC/101	11-May-18	0.0750		
2160	Shahjahanpur	8B/UP/06/21/2014/FC/102	11-May-18	0.0775		
2161	Allahabad	8B/UP/06/46/2018/FC/107	11-May-18	0.0512		
2162	Etah	8B/UP/06/32/2016/FC/106	11-May-18	0.0750	0.1501	
2163	Agra	927/14-2-2018-800(152)/2017	15-May-18	0.0629		
2164	Saharanpur	8B/UP/07/73/2017/FC/118	18-May-18	4.6650	9.3300	
2165	Sambhal	P-71/14-2-2018-800(84)/2018	21-May-18	0.0770		
2166	Mathura	P-55/14-2-2018-800(77)/2018	21-May-18	0.0386		
2167	Hathrus	P-70/14-2-2018-800(83)/2018	21-May-18	0.0590		
2168	Mainpuri	P-81/14-2-2018-800(78)/2018	21-May-18	0.0602		
2169	Mainpuri	P-82/14-2-2018-800(79)/2018	21-May-18	0.0770		
2170	Mainpuri	P-87/14-2-2018-800(82)/2018	21-May-18	0.0590		
2171	Siddharthnagar	8B/UP/06/10/2014/FC/132	22-May-18	2.0880		2.0880
2172	Badayun	P 88/14-2-2018-800(81)/2018	22-May-18	0.0497		
2173	Mathura	P-67/14-2-2018-800(80)/2018	23-May-18	0.0590		
2174	Agra	8B/UP/06/52/2018/FC/140	28-May-18	0.0750		
2175	Muzaffarnagar	811/14-2-2018-800(122)/2017	29-May-18	0.0540		
2176	Raebareli	144/14-2-2018-800(16)/2018	29-May-18	0.8480		
2177	Raebareli	P-49/14-2-2018-800(51)/2018	29-May-18	0.4279		
2178	Gonda	P-32/14-2-2018-800(60)/2018	29-May-18	0.9853		
2179	Siddharthnagar	P-91/14-2-2018-800(89)/2018	29-May-18	0.4500		
2180	Agra	926/14-2-2018-800(151)/2017	29-May-18	0.0679		

79

Sr.No.	Location	GOI release Order No.	GOI Date	Forest area Diverted	Degraded forest land	Non forest land
2181	Jhansi	8B/UP/04/29/2017/FC/145	01-Jun-18	0.2886		
2182	Kanpur	P-86/14-2-2018-800(86)/2018	01-Jun-18	0.9574		
2183	Mainpuri	2122/14-2-2018-800(22)/2018	01-Jun-18	0.0710		
2184	Agra	8B/UP/08/33/2018/FC/155	06-Jun-18	10.2238	20.4475	
2185		8B/UP/09/77/2017/FC/160	06-Jun-18	2.0648	4.1295	
2186		8B/UP/06/25/2017/FC/176	12-Jun-18	99.3280	198.6560	
2187	Jaunpur	2050/14-2-2018-800(48)/2017	12-Jun-18	0.0808		
2188	Mainpuri	1174/14-2-2018-800(19)/2018	12-Jun-18	0.1000		
2189	Jalaun	8B/UP/06/43/2017/FC/180	13-Jun-18	42.6030	85.2060	
2190	Jhansi	8B/UP/04/30/2017/FC/179	13-Jun-18	0.9313		
2191	Sitapur	8B/UP/06/23/2018/FC/177	13-Jun-18	0.0184		
2192		P 114/14-2-2018-800(106)/2018	13-Jun-18	0.2332		
2193		P-102/14-2-2018-800(94)/2018	13-Jun-18	0.0368		
2194		8B/UP/09/42/2017/FC/190	15-Jun-18	1.6920	3.3840	
2195		1175/14-2-2018-800(63)/2018	19-Jun-18	0.0610		
2196		P-112/14-2-2018-800(98)/2018	20-Jun-18	0.0590		
2197		P-107/14-2-2018-800(109)/2018	21-Jun-18	0.0750		
2198		8B/UP/06/10/2018/FC/201	21-Jun-18	0.0750		
2199		8B/UP/06/60/2012/FC/214	25-Jun-18	0.0677		
2200		P-105/14-2-2018-800(103)/2018	27-Jun-18	0.0517		
2201		P-115/14-2-2018-800(99)/2018	27-Jun-18	0.0958		
2202		P-95/14-2-2018-800(91)/2018	27-Jun-18	0.0958		
2203		P-126/14-2-2018-800(112)/2018	04-Jul-18	0.9600		
2204		8B/UP/06/49/2018/FC/249	09-Jul-18	0.4840	1.0000	
2205		P-61/14-2-2018-800(87)/2018	13-Jul-18	0.0847		
2206		P-106/14-2-2018-800(97)/2018	13-Jul-18	0.0755		
2207		P-98/14-2-2018-800(95)/2018	13-Jul-18	0.0310		
2208		8B/UP/09/61/2018/FC/309	26-Jul-18	0.1548	0.3096	
2209		P-143/14-2-2018-800(127)/2018	03-Aug-18	0.2980	0.5960	
2210		P 125/14-2-2018-800(121)/2018	08-Aug-18	0.0775		
2211		P 135/14-2-2018-800(116)/2018	08-Aug-18	0.0961		
2212		8B/UP/06/63/2018/FC/349	14-Aug-18	31.9420	63.8840	
2213		8B/UP/06/59/2018/FC/355	20-Aug-18	0.1666		
2214		F.No.8-05/1993-FC(Pt.)	23-Aug-18	61.2348		
2215		8B/UP/06/10/2016/FC/378	27-Aug-18	63.2000	126.6000	
2216		P-136/14-2-2018-800(29)/2018	27-Aug-18	0.0750		
2217		P-96/14-2-2018-800(133)/2018	28-Aug-18	0.3864	0.7728	
2218		P-145/14-2-2018-800(136)/2018	28-Aug-18	0.0539		
2219		8B/UP/06/26/2018/FC/368	30-Aug-18	24.9276	49.8551	
2220		P-144/14-2-2018-800(132)/2018	30-Aug-18	0.1546		
2221		P-99/14-2-2018-800(108)/2018	30-Aug-18	0.0741		
2222		P-119/14-2-2018-800(101)/2018	30-Aug-18	0.0657		
2223		P-133/14-2-2017-800(119)/2017	31-Aug-18	0.1235	0.2470	
2224		P-142/14-2-2018-800(129)/2018	31-Aug-18	0.0351		
2225		2928/14-2-2018-800(102)/2018	07-Sep-18	0.0524		
2226		8B/UP/06/54/2018/FC/401	12-Sep-18	0.7080		
2227		P-150/14-2-2018-800(142)/2018	13-Sep-18	0.0770		
2228		P-131/14-2-2018-800(123)/2018	13-Sep-18	0.0569		
2229		2974/14-2-2018-800(130)/2018	13-Sep-18	0.0635		
2230		8B/06/50/2018/FC/411	17-Sep-18	1.3259	2.6517	
2231		8B/UP/06/45/2018/FC/434	26-Sep-18	4.2250	8.4500	
2232		8B/UP/04/74/2017/FC/435	26-Sep-18	1.0578	3.2412	
2233		2802/14-2-2018-800(104)/2018	26-Sep-18	0.4848		
2234		2205/14-2-2018-800(161)/2018	26-Sep-18	0.5196		
2235		P-139/14-2-2018-800(125)/2018	26-Sep-18	0.9834		
2236		2804/14-2-2018-800(107)/2018	26-Sep-18	0.8398		
2237		2803/14-2-2018-800(115)/2018	27-Sep-18	0.8189		
2238		8B/UP/07/73/2018/FC/449	04-Oct-18	0.0560		
2239		8B/UP/06/70/2018/FC	05-Oct-18	6.4180	12.8360	
2240		P-141/14-2-2018-800(148)/2018	10-Oct-18	0.0770		

80

Sr.No.	Location	GOI release Order No.	GOI Date	Forest area Diverted	Degraded forest land	Non forest land
2241		P-151/14-2-2018-800(140)/2018	10-Oct-18	0.0605		
2242		8B/UP/09/47/2018/FC/480	23-Oct-18	6.3430	12.6860	
2243		P-156/14-2-2018-800(154)/2018	23-Oct-18	0.0381		
2244		P-154/14-2-2018-800(151)/2018	23-Oct-18	0.0644		
2245	Raehareli	8B/UP/04/160/2013/FC/487	02-Nov-18	0.8777	1.7554	
2246	Fatehpur	8B/UP/04/160/2013/FC/487	02-Nov-18	1.2730	2.5460	
2247	Kanpur	8B/UP/04/160/2013/FC/487	02-Nov-18	0.9045	1.8090	
2248		8B/UP/06/19/2018/FC/488	02-Nov-18	0.0750		
2249		P-158/14-2-2018-800(57)/2018	05-Nov-18	0.0535		
2250		P-160/14-2-2018-800(155)/2018	05-Nov-18	0.0589		
2251		P-164/14-2-2018-800(155)/2018	05-Nov-18	0.1505		
2252		8B/UP/04/7/2018/FC/502	09-Nov-18	1.2215	2.4500	
2253		3284/14-2-2018-800(90)/2018	16-Nov-18	0.1318		
2254		8B/UP/06/68/2018/FC/517	22-Nov-18	0.2858		
2255		8B/UP/06/71/2018/FC/523	30-Nov-18	0.0750		
2256		P-157/14-2-2018-800(56)/2018	07-Dec-18	0.1123		
2257		P-165/14-2-2018-800(163)/2018	10-Dec-18	0.0726		
2258		P-166/14-2-2018-800(164)/2018	10-Dec-18	0.1081		
2259		P-162/14-2-2018-800(167)/2018	10-Dec-18	0.0602		
2260		P-167/14-2-2018-800(185)/2018	21-Dec-18	0.0768		
2261		P-170/14-2-2018-800(178)/2018	31-Dec-18	0.5406		
		<b>Year - 2018</b>		<b>1162.2558</b>	<b>1747.1667</b>	<b>230.9015</b>
2262		8B/UP/09/13/2011/FC/264	03-Jan-19	12.2170		12.2170
2263		8B/UP/56/2019/FC/494	14-Jan-19	0.8309	1.6618	
2264		8B/UP/06/78/2018/FC/577	15-Jan-19	1.5720	3.1440	
2265		8B/UP/06/67/2018/FC/576	15-Jan-19	0.0556		
2266		8B/UP/08/77/2018/FC/585	18-Jan-19	14.3850	28.7700	
2267		8B/UP/06/04/2019/FC/580	18-Jan-19	0.0325		
2268		8B/UP/06/69/2018/FC/602	01-Feb-19	13.6020	27.2040	
2269		8B/UP/04/38/2018/FC/610	04-Feb-19	25.5000	51.0000	
2270		8B/UP/02/57/2018/FC/609	04-Feb-19	1.7900		1.7900
2271		8B/UP/07/03/2019/FC/625	13-Feb-19	14.6910	29.3820	
2272		8B/UP/09/82/2018/FC/637	18-Feb-19	0.9949		0.9949
2273		8B/UP/09/74/2018/FC/641	19-Feb-19	1.9500	3.9000	
2274		8B/UP/04/56/2018/FC/649	20-Feb-19	0.1944		
2275		8B/UP/06/76/2018/FC/651	21-Feb-19	31.5800	63.1300	
2276		8B/UP/04/70/2017/FC/659	27-Feb-19	0.1840	0.3680	
2277		4104/14-2-2019-800(1)/2019	11-Mar-19	0.0720	0.1440	
2278		8B/UP/06/02/2019/FC/90	28-May-19	0.2309		
2279		P-37/14-2-2019-800(53)/2019	04-Jun-19	0.0792		
2280		P-38/14-2-2019-800(54)/2019	14-Jun-19	0.0517		
2281		8B/06/40/2016/FC/118	17-Jun-19	0.0278		
2282		8B/UP/04/37/2018/FC/119	18-Jun-19	2.8256	5.6512	
2283		8B/UP/06/09/2019/FC	19-Jun-19	24.5200	49.0400	
2284		P-25/14-2-2019-800(39)/2019	27-Jun-19	0.0387		
2285		P-30/14-2-2019-800(42)/2019	27-Jun-19	0.0413		
2286		608/14-2-2019-800(75)/2019	27-Jun-19	0.0948		
2287		P-40/14-2-2019-800(56)/2019	28-Jun-19	0.0387		
2288		P-28/14-2-2019-800(47)/2019	28-Jun-19	0.0788		
2289		1076/14-2-2019-800(23)/2019	28-Jun-19	0.0847		
2290		P-20(1)/14-2-2019-800(27)/2019	28-Jun-19	0.0590		
2291		8B/UP/04/22/2018/FC/154	03-Jul-19	1.6677	3.3354	
2292		8B/UP/06/51/2018/FC/152	04-Jul-19	0.1715		
2293		8B/UP/06/15/2019/FC/147	04-Jul-19	0.1243		
2294		8B/UP/04/14/2019/FC/157	05-Jul-19	1.3419		1.3419
2295		8B/UP/09/03/2016/FC/156	05-Jul-19	2.4000	4.8000	
2296		8B/UP/06/37/2019/FC/159	05-Jul-19	0.0788		
2297		1077/18-2-2019-800(40)/2019	09-Jul-19	0.0750		
2298		8B/UP/06/44/2018/FC/202	13-Jul-19	46.6550	93.3100	
2299		8B/UP/06/72/2018/FC/173	17-Jul-19	0.0797		

81

Sr.No.	Location	GOI release Order No.	GOI Date	Forest area Diverted	Degraded forest land	Non forest land
2300		8B/UP/04/05/2018/FC/171	17-Jul-19	0.2766	0.6160	
2301		8B/UP/06/26/2019/FC/166	17-Jul-19	0.0912		
2302		8B/UP/06/10/2019/FC/177	18-Jul-19	0.0750		
2303		P-42/81-2-2019-800(60)/2019	18-Jul-19	0.0643		
2304		1269/81-2-2019-800(186)/2018	19-Jul-19	0.0135		
2305		P-33/81-2-2019-800(48)/2019	19-Jul-19	0.0369		
2306		P-44/81-2-2019-800(66)/2019	19-Jul-19	0.0455		
2307		8B/UP/06/07/2019/FC/189	22-Jul-19	4.0755	8.1510	
2308	Sitapur	537/81-2-2019-800(33)/2016	22-Jul-19	0.0540		
2309		8B/UP/06/53/2018/FC/190	23-Jul-19	0.8280		
2310		P-1174/81-2-2019-800(7)/2019	23-Jul-19	0.0750		
2311		8B/UP/06/24/2018/FC/201	25-Jul-19	93.9750	187.9500	
2312	Mainpuri	8B/UP/06/13/2018/FC/200	25-Jul-19	97.8960	195.7920	
2313		8B/UP/06/36/2019/FC/218	02-Aug-19	0.1249		
2314		P 51/812-2019-800(73)/2019	02-Aug-19	0.0523		
2315		8B/UP/06/94/2016/FC/234	07-Aug-19	1.9250		1.9250
2316		8B/UP/06/60/2019/FC/232	07-Aug-19	0.1507		
2317		8B/UP/06/05/2019/FC/238	13-Aug-19	3.9100		3.9100
2318		8B/UP/07/64/2019/FC/240	14-Aug-19	69.5992	139.1984	
2319		8B/UP/07/65/2019/FC/243	14-Aug-19	80.0000	161.0000	
2320		8B/UP/07/61/2019/FC/247	14-Aug-19	17.2376	35.0000	
2321		8B/UP/06/32/2019/FC/248	14-Aug-19	0.0590		
2322		8B/UP/06/66/2018/FC/252	20-Aug-19	131.0175	263.0000	
2323		8B/UP/06/08/2018/FC/271	26-Aug-19	0.0847		
2324		8B/UP/06/01/2019/FC/2758	27-Aug-19	0.2451		
2325		8B/UP/06/27/2019/FC/284	29-Aug-19	0.1732		
2326		P-60/81-2-2019-800(81)/2019	02-Sep-19	0.0698		
2327		8B/UP/06/25/2019/FC/289	04-Sep-19	0.1938		
2328		8B/UP/06/43/2019/FC/300	06-Sep-19	0.1999		
2329		P-61/81-2-2019-800(85)/2019	09-Sep-19	10.5063		10.5063
2330		P-52/81-2-2019-800(74)/2019	09-Sep-19	0.0616		
2331		P-55/81-2-2019-800(80)/2019	09-Sep-19	0.0485		
2332		8B/UP/06/34/2019/FC/320	30-Sep-19	0.0590		
2333		P-58/81-2-2019-800(97)/2019	30-Sep-19	0.0698		
2334		P-73/81-2-2019-800(96)/2019	30-Sep-19	0.0750		
2335		P-82/81-2-2019-800(105)/2019	03-Oct-19	0.0673		
2336		P 80/81-2-2019-800(100)/2019	04-Oct-19	0.0969		
2337		P-64/81-2-2019-800 (95)/2019	10-Oct-19	0.0755		
2338		1922/81-2-2019-800(88)/2019	10-Oct-19	0.0778		
2339		1376/81-2-2019-800 (127)/2017	16-Oct-19	0.0750		
2340		8B/UP/06/60/2018/FC/336	18-Oct-19	2.4500	4.9000	
2341		P-74/81-2-2019-800(107)/2019	18-Oct-19	0.0770		
2342		P 84/81-2-2019-800(106)/2019	30-Oct-19	0.0715		
2343		P 79/81-2-2019-800(102)/2019	31-Oct-19	0.0698		
2344		P-91/81-2-2019-800(111)/2019	04-Nov-19	0.0933		
2345		2103/81-2-2019-800(59)/2019	04-Nov-19	0.0337		
2346		8B/UP/06/06/2019/FC/394	05-Nov-19	0.0295		
2347		P 89/81-2-2019-800(112)/2019	13-Nov-19	0.0617		
2348		P 78/81-2-2019-800(103)/2019	13-Nov-19	0.0751		
2349		P 86/81-2-2019-800(110)/2019	13-Nov-19	0.0828		
2350		P-97/81-2-2019-800(121)/2019	22-Nov-19	0.0553		
2351		8B/UP/06/95/2019/FC/418	25-Nov-19	0.3600	0.7200	
2352		P 85/81-2-2019-800 (114)/2019	26-Nov-19	0.0553		
2353		8B/UP/04/48/2019/FC/420	27-Nov-19	0.1810	0.3620	
2354		8B/UP/06/51/2019/FC/423	28-Nov-19	0.1241		
2355		8B/UP/04/99/2019/FC/434	29-Nov-19	0.2322	0.5000	
2356		8B/UP/06/97/2019/FC/432	29-Nov-19	0.3100		
2357		8B/UP/06/72/2019/FC/428	29-Nov-19	0.1667		
2358		94/81-2-2019-800(117)/2019	03-Dec-19	0.0852		
2359		93/81-2-2019-800(119)/2019	04-Dec-19	0.0462		

82

Sr.No.	Location	GOI release Order No.	GOI Date	Forest area Diverted	Degraded forest land	Non forest land
2360		92/81-2-2019-800(116)/2019	04-Dec-19	0.0750		
2361		8B/UP/06/82/2019/FC/443	11-Dec-19	4.9000	10.0000	
2362		8B/UP/06/31/2019/FC/441	11-Dec-19	0.0868		
2363		8B/UP/04/52/2019/FC/445	12-Dec-19	0.9403	1.8806	
2364		P-106/81-2-2019-800(125)/2019	17-Dec-19	0.0524		
2365		P 114/81-2-2019-800(132)/2019	19-Dec-19	0.0517		
2366		P 119/81-2-2019-800(135)/2019	19-Dec-19	0.0440		
2367		P 110/81-2-2019-800(134)/2019	20-Dec-19	0.0620		
2368		P 109/81-2-2019-800(126)/2019	20-Dec-19	0.0617		
2369		P 108/81-2-2019-800(133)/2019	20-Dec-19	0.0442		
2370		P 127/81-2-2019-800(148)/2019	26-Dec-19	0.0750		
2371		P-115/81-2-2019-800(127)/2019	26-Dec-19	0.0427		
2372		116/81-2-2019-800(142)/2019	26-Dec-19	0.0546		
2373		P 75/81-2-2019-800(118)/2019	26-Dec-19	0.0770		
2374		P 124/81-2-2019-800(147)/2019	26-Dec-19	0.0522		
2375		8B/UP/09/75/2019/FC/457	26-Dec-19	1.8925	3.7850	
2376		8B/UP/06/46/2019/FC/456	26-Dec-19	0.0677		
2377		P 104/81-2-2019-800(141)/2019	27-Dec-19	0.0769		
2378		P 103/81-2-2019-800(140)/2019	27-Dec-19	0.0750		
2379		P 126/81-2-2019-800(149)/2019	27-Dec-19	0.0995		
2380		P 125/81-2-2019-800(150)/2019	31-Dec-19	0.0750		
2381		P-131/81-2-2019-800(155)/2019	31-Dec-19	0.0750		
2382		P 128/81-2-2019-800(154)/2019	31-Dec-19	0.0277		
2383		P-132/81-2-2019-800(156)/2019	31-Dec-19	0.0750		
		<b>Year - 2019</b>		<b>727.9221</b>	<b>1377.6954</b>	<b>32.6851</b>
2384		8B/UP/06/103/2019/FC/466	01-Jan-20	1.8945	3.7890	
2385		8B/UP/04/105/2019/FC/462	01-Jan-20	79.4992	159.0012	
2386		8B/UP/06/80/2019/FC/471	03-Jan-20	0.2056		
2387		8B/UP/06/50/2019/FC/473	03-Jan-20	0.0562		
2388		8B/UP/04/109/2019/FC/477	07-Jan-20	0.1082	0.2164	
2389		8B/UP/09/57/2019/FC/486	09-Jan-20	0.8073	1.6146	
2390		8B/UP/09/67/2019/FC/500	17-Jan-20	0.3220	0.6440	
2391		8B/UP/06/70/2019/FC/502	20-Jan-20	0.0629		
2392		8B/UP/09/96/2019/FC/503	21-Jan-20	4.1680	8.3360	
2393		8B/UP/06/16/2019/FC/517	24-Jan-20	0.1104		
2394		8B/UP/06/54/2019/FC/518	24-Jan-20	0.1023		
2395		8B/UP/06/55/2019/FC/519	27-Jan-20	0.4356	0.8712	
2396		8B/UP/06/78/2019/FC/526	30-Jan-20	19.8078	40.0000	
2397		8B/UP/06/16/2018/FC/536	06-Feb-20	0.2526		
2398		8B/UP/04/108/2019/FC/537	07-Feb-20	0.4293	0.8586	
2399		8B/UP/09/83/2019/FC/552	11-Feb-20	1.2336		
2400		8B/UP/06/86/2019/FC/561	20-Feb-20	14.8000	29.6000	
2401		8B/UP/06/22/2019/FC/571	24-Feb-20	0.1154		
2402		8B/UP/07/53/2019/FC/570	24-Feb-20	1.8321	3.6642	
2403		8B/UP/06/23/2019/FC/573	26-Feb-20	0.1033		
2404		8B/UP/06/44/2019/FC/580	03-Mar-20	18.0103	36.0206	
2405		8B/UP/06/17/2019/FC/578	03-Mar-20	0.0590		
2406		8B/UP/06/110/2019/FC/581	04-Mar-20	0.2590		
2407	Unnao	8B/UP/06/24/2015/FC/582	05-Mar-20	22.6060	45.2120	
2408	Saharanpur	8-20/2016-FC	06-Mar-20	25885.6400		
2409		8B/UP/06/19/2020/FC/587	06-Mar-20	0.0337		
2410		8B/UP/06/73/2019/FC/608	17-Mar-20	0.4378		
2411		8B/UP/06/113/2019/FC/612	20-Mar-20	0.1520		
2412		8B/UP/06/115/2019/FC/625	06-May-20	0.3194		
2413		8B/UP/07/49/2019/FC/633	11-May-20	56.7698	114.0000	
2414		606/81-2-2020-800(18)/2020	19-May-20	0.6731	1.3462	
2415		8B/UP/06/112/2019/FC/637	20-May-20	0.1723		
2416		8B/UP/06/09/2018/FC/639	22-May-20	0.1952		
2417		8B/UP/06/94/2019/FC/638	22-May-20	0.1543		
2418		8B/UP/06/29/2020/FC/640	27-May-20	9.1600	18.5000	

83

Sr.No.	Location	GOI release Order No.	GOI Date	Forest area Diverted	Degraded forest land	Non forest land
2419		8B/UP/02/31/2018/FC/646	28-May-20	127.1637	1295.0000	127.1637
2420		8B/UP/02/33/2020/FC/652	29-May-20	0.2112	0.4224	
2421		8B/UP/06/30/2020/FC/653	29-May-20	0.0502		
2422		8B/UP/04/104/2020/FC/657	02-Jun-20	2.1000	4.2000	
2423		8B/UP/06/35/2018/FC/664	05-Jun-20	17.9680	35.9360	
2424		8B/UP/06/74/2019/FC/663	05-Jun-20	0.1536		
2425		8B/UP/06/02/2020/FC/665	05-Jun-20	0.0617		
2426	Bulandshahar	8B/UP/07/20/2018/FC/667	09-Jun-20	85.3388	171.0000	
2427	Fatehpur	8B/UP/06/101/2016/FC/669	10-Jun-20	23.4580	49.9160	
2428		P-30/81-2-2020-800(85)/2019	11-Jun-20	6.7500		6.7500
2429		P-29/81-2-2020-800(85)/2019	11-Jun-20	9.9000		9.9000
2430		8B/UP/04/100/2019/FC/672	12-Jun-20	0.1150	0.2300	
2431		8B/UP/06/109/2019/FC/679	19-Jun-20	1.0827	2.1655	
2432		8B/UP/06/39/2018/FC/688	24-Jun-20	82.5870	165.1740	
2433		8B/UP/06/10/2020/FC/689	25-Jun-20	0.0751		
2434		888/81-2-2020-800(02)/2020	29-Jun-20	0.1013	0.2025	
2435		8B/UP/06/58/2020/FC/703	29-Jun-20	0.0726		
2436		8B/UP/06/18/2018/FC/705	29-Jun-20	0.1124		
2437		8B/UP/04/62/2020/FC/704	30-Jun-20	4.3024	8.6477	
2438		8B/UP/06/26/2020/FC/711	06-Jul-20	0.0584		
2439		8B/UP/06/93/2019/FC/712	06-Jul-20	0.1512	0.3025	
2440		8B/UP/06/06/2020/FC/715	07-Jul-20	0.3173		0.3180
2441		8B/UP/06/09/2020/FC/753	21-Jul-20	0.0750		
2442		8B/UP/06/25/2020/FC/752	21-Jul-20	0.0368		
2443		8B/UP/07/66/2020/FC/755	23-Jul-20	0.7659	1.5318	
2444		8B/UP/07/38/2019/FC/763	27-Jul-20	0.5027	1.0054	
2445		8B/UP/06/08/2020/FC/766	27-Jul-20	0.2319		
2446		8B/UP/09/13/2020/FC/771	04-Aug-20	0.2200	0.4400	
2447		8B/UP/09/21/2020/FC/769	04-Aug-20	0.2583	0.5400	
2448		8B/UP/06/42/2020/FC/772	04-Aug-20	0.0750		
2449		8B/UP/06/07/2020/FC/776	05-Aug-20	2.7860	5.5720	
2450		8B/UP/06/31/2020/FC/781	05-Aug-20	0.0750		
2451		8B/UP/06/52/2020/FC/783	06-Aug-20	0.0617		
2452		8B/UP/07/90/2019/FC/790	06-Aug-20	2.6700	5.3400	
2453	Lucknow	8B/UP/06/38/2015/FC/792	07-Aug-20	1.1100	2.2200	
2454	Ghaziabad	8B/UP/06/26/2012/FC/804	10-Aug-20	3.9892		
2455		8B/UP/04/68/2019/FC/800	10-Aug-20	38.2591	76.5182	
2456		8B/UP/09/01/2020/FC/805	10-Aug-20	1.0406	2.0900	
2457		8B/UP/06/81/2020/FC/814	13-Aug-20	0.0694		
2458		8B/UP/06/60/2020/FC/819	14-Aug-20	0.0682		
2459		8B/UP/06/45/2020/FC/820	14-Aug-20	0.0575		
2460		1359/81-2-2020-800(110)/2018	14-Aug-20	0.6535	1.3070	
2461		8B/UP/09/42/2019/FC/824	17-Aug-20	0.8578	1.7156	
2462		8B/UP/06/62/2019/FC/838	27-Aug-20	0.5660	1.1320	
2463		8B/UP/06/54/2020/FC/839	27-Aug-20	0.0810		
2464		P-62/81-2-2020-800(65)/2020	28-Aug-20	8.0100		8.0100
2465		P-60/81-2-2020-800(65)/2020	28-Aug-20	15.2550		15.2550
2466		8B/UP/06/61/2020/FC/844	31-Aug-20	0.0750		
2467		8B/UP/06/15/2020/FC/846	01-Sep-20	0.0698		
2468		8B/UP/06/20/2020/FC/845	01-Sep-20	0.0577		
2469		8B/UP/06/75/2018/FC/850	02-Sep-20	0.7790		
2470		8B/UP/06/106/2019/FC/855	03-Sep-20	0.0330		
2471		8B/UP/06/86/2020/FC/858	03-Sep-20	0.2100	0.4200	
2472		8B/UP/06/35/2020/FC/856	03-Sep-20	0.1043		
2473		8B/UP/06/47/2020/FC/863	03-Sep-20	0.1112		
2474		8B/UP/06/17/2018/FC/862	04-Sep-20	0.0718		
2475		8B/UP/06/53/2020/FC/870	04-Sep-20	0.0632		
2476		8B/UP/06/22/2020/FC/869	07-Sep-20	0.0970	0.1941	
2477		8B/UP/09/21/2019/FC/868	07-Sep-20	0.3841	0.7683	
2478		8B/UP/06/64/2020/FC/873	08-Sep-20	0.0353		

84

Sr.No.	Location	GOI release Order No.	GOI Date	Forest area Diverted	Degraded forest land	Non forest land
2479		8B/UP/06/43/2020/FC/883	08-Sep-20	0.2279		
2480		8B/UP/06/88/2019/FC/891	09-Sep-20	21.2860	43.0000	
2481		8B/UP/06/24/2020/FC/884	09-Sep-20	0.8215		
2482		8B/UP/06/69/2020/FC/885	09-Sep-20	0.1684		
2483	Rampur	8B/UP/04/51/2014/FC/890	10-Sep-20	25.8658	51.7316	
2484		8B/UP/02/11/2018/FC/897	11-Sep-20	13.0750		13.0750
2485	Chitrkut	8B/UP/06/23/2017/FC/339	18-Sep-20	0.7050	1.4100	
2486		8B/UP/09/20/2019/922	25-Sep-20	3.6207		3.6207
2487		8B/UP/06/33/2019/FC/926	25-Sep-20	0.0770		
2488		8B/UP/06/49/2020/FC/923	25-Sep-20	0.0750		
2489		8B/UP/06/67/2020/FC/933	28-Sep-20	0.2556	0.3200	
2490		8B/UP/06/17/2020/FC/927	28-Sep-20	0.0698		
2491		8B/UP/06/34/2020/FC/932	29-Sep-20	0.0590		
2492		8B/UP/06/36/2020/FC/930	29-Sep-20	0.2483		
2493	Aligarh	8B/UP/06/67/2017/FC/946	30-Sep-20	56.2130	112.4260	
2494		8B/UP/06/44/2020/FC/943	30-Sep-20	0.0358		
2495		8B/UP/06/27/2020/FC/938	30-Sep-20	0.0689		
2496		8B/UP/09/40/2019/FC/947	01-Oct-20	0.5840	1.1680	
2497		8B/UP/06/48/2018/FC/952	09-Oct-20	7.8720	15.8000	
2498		8B/UP/06/04/2020/FC/954	09-Oct-20	77.2780	53.0000	55.4161
2499	Etawah	8B/UP/04/47/2015/FC/956	09-Oct-20	10.7760	30.0000	
2500		8B/UP/06/105/2020/FC/953	09-Oct-20	0.2046		
2501		1864/81-2-2020-800(70)/2020	12-Oct-20	0.4950	0.9900	
2502		8B/UP/06/73/2020/FC/957	12-Oct-20	0.1355		
2503		8B/UP/08/28/2020/FC/973	19-Oct-20	1.1346	2.2692	
2504		8B/UP/06/98/2020/FC/972	19-Oct-20	0.2090		
2505		8B/UP/06/38/2020/FC/977	20-Oct-20	49.3200	98.6400	
2506		P-57/81-2-2020-800(66)/2020	20-Oct-20	0.2704	0.5408	
2507		8B/UP/06/77/2020/FC/979	22-Oct-20	0.0847		
2508		8B/UP/06/74/2020/FC/984	23-Oct-20	0.0213		
2509		8B/UP/06/70/2020/FC/990	23-Oct-20	0.0750		
2510		8B/UP/06/109/2020/FC/986	23-Oct-20	0.2023		
2511		8B/UP/04/58/2017/FC/993	26-Oct-20	13.3800	27.0000	
2512		8B/UP/06/83/2020/FC/992	26-Oct-20	0.1782		
2513		8B/UP/06/13/2019/FC/1004	27-Oct-20	71.6003	143.2006	
2514	Kheri	8B/UP/06/4/2018/FC/999	27-Oct-20	23.1200	46.4200	
2515		8B/UP/06/50/2020/FC/995	27-Oct-20	0.0876		
2516		8B/UP/06/80/2020/FC/1003	27-Oct-20	0.0750		
2517		8B/UP/06/81/2019/FC/1005	28-Oct-20	46.2908	93.0000	
2518		8B/UP/06/71/2019/FC/1010	02-Nov-20	0.2076	0.4152	
2519		8B/UP/06/135/2020/FC/1013	03-Nov-20	0.1790		
2520		8B/UP/06/11/2020/FC/1018	05-Nov-20	0.1123		
2521		P-76/81-2-2020-800(103)/2020	09-Nov-20	0.8500		
2522		1677/81-2-2019-800(40)/2018	09-Nov-20	0.5590		
2523		8B/UP/06/116/2020/FC/1020	09-Nov-20	0.2026		
2524		8B/UP/06/91/2019/FC/1025	11-Nov-20	1.0900	2.1800	
2525		8B/UP/06/106/2020/FC/1024	11-Nov-20	0.2078		
2526		P-102/81-2-2020-800(110)/2020	20-Nov-20	0.1220	0.2439	
2527		8B/UP/06/46/2020/FC/1036	24-Nov-20	0.0299		
2528		8B/UP/06/112/2020/FC/1034	24-Nov-20	0.1814		
2529		8B/UP/06/111/2020/FC/1032	24-Nov-20	0.1885		
2530		8B/UP/06/94/2020/FC/1037	25-Nov-20	0.0733		
2531		8B/UP/06/62/2018/FC/1051	26-Nov-20	0.2880		0.2880
2532		8B/UP/06/71/2020/FC/1045	27-Nov-20	0.1876		
2533		8B/UP/06/107/2020/FC/1060	01-Dec-20	0.2416		
2534		8B/UP/06/103/2020/FC/1059	01-Dec-20	0.1997		
2535		8B/UP/06/89/2020/FC/1073	04-Dec-20	0.1611		
2536		8B/UP/04/90/2020/FC/1071	07-Dec-20	89.6320	180.5700	
2537		8B/UP/06/05/2020/FC/1069	07-Dec-20	0.1612		
2538		8B/UP/06/108/2020/FC/1068	07-Dec-20	0.1651		

05

Sr.No.	Location	GOI release Order No.	GOI Date	Forest area Diverted	Degraded forest land	Non forest land
2539		8B/UP/06/91/2020/FC/1078	11-Dec-20	0.2004		
2540		8B/UP/06/123/2020/FC/1079	11-Dec-20	0.0653		
2541		8B/UP/06/82/2020/FC/1088	14-Dec-20	0.0401		
2542		8B/UP/06/85/2020/FC/1087	15-Dec-20	41.7240	84.0000	
2543		8B/UP/06/72/2020/FC/1093	15-Dec-20	0.0363		
2544		8B/UP/06/99/2020/FC/1086	15-Dec-20	0.0759		
2545		8B/UP/06/39/2020/FC/1094	16-Dec-20	0.0292		
2546		8B/UP/09/37/2020/FC/1098	21-Dec-20	0.3136	0.7000	
2547		8B/UP/06/79/2019/FC/1102	22-Dec-20	7.4495	15.0000	
2548		8B/UP/06/110/2020/FC/1101	22-Dec-20	0.0750		
2549		8B/UP/06/114/2020/FC/1107	22-Dec-20	0.0769		
2550		8B/UP/06/120/2020/FC/1111	23-Dec-20	25.0230	54.6000	
2551		2298/81-2-2020-800(48)/2020	23-Dec-20	0.8961		
2552		2297/81-2-2020-800(49)/2020	23-Dec-20	0.7511		
2553		8B/UP/04/169/2020/FC/1109	24-Dec-20	16.5761	33.2184	
2554		8B/UP/06/117/2020/FC/1110	24-Dec-20	0.1773		
2555		8B/UP/06/63/2020/FC/1117	28-Dec-20	0.0402		
2556		2446/81-2-2020-800(161)/2017	29-Dec-20	0.2901		
2557		8B/UP/06/93/2020/FC/1122	30-Dec-20	0.0526		
2558		P-127/81-2-2020-800(143)/2020	31-Dec-20	0.2500		
		<b>Year - 2020</b>		<b>27178.4354</b>	<b>3389.5085</b>	<b>239.7965</b>
2559		8B/UP/06/118/2020/FC/1129	06-Jan-21	0.1519		
2560		8B/UP/06/133/2020/FC/1125	06-Jan-21	0.2060		
2561		8B/UP/06/97/2020/FC/1135	11-Jan-21	2.2230	4.4460	
2562		8B/UP/06/78/2020/FC/1131	11-Jan-21	0.0517		
2563		8B/UP/06/115/2020/FC/1141	11-Jan-21	0.2169		
2564		8B/UP/06/104/2020/FC/1137	11-Jan-21	0.0293		
2565		8B/UP/06/179/2020/FC/1133	11-Jan-21	0.0769		
2566		8B/UP/07/84/2020/FC/1142	12-Jan-21	0.4817	1.5000	
2567		8B/UP/04/58/2019/FC/1156	12-Jan-21	4.7656	9.5312	
2568		8B/UP/06/76/2020/FC/1146	13-Jan-21	13.4368	26.8736	
2569		8B/UP/06/96/2020/FC/1153	13-Jan-21	2.7419	5.4838	
2570		8B/UP/06/152/2020/FC/1150	13-Jan-21	0.2213		
2571		8B/UP/06/57/2020/FC/1154	13-Jan-21	0.0911		
2572		8B/UP/06/125/2020/FC/1151	13-Jan-21	0.2706		
2573		8B/UP/06/173/2020/FC/1145	13-Jan-21	0.2057		
2574	Muzaffarnagar	8B/UP/06/42/2015/FC/1158	14-Jan-21	158.8500	320.0000	
2575		8B/UP/02/166/2020/FC/1162	15-Jan-21	0.4000		0.4000
2576		8B/UP/06/130/2020/FC/1161	15-Jan-21	0.0750		
2577		8B/UP/09/114/2019/FC/1163	15-Jan-21	9.1694	20.0000	
2578		8B/UP/02/34/2020/FC/1164	18-Jan-21	3.5710		3.5710
2579		8B/UP/07/14/2020/FC/1169	18-Jan-21	5.2711	10.5500	
2580		8B/UP/06/56/2017/FC/1171	18-Jan-21	0.0750		
2581		8B/UP/06/100/2020/FC/1170	18-Jan-21	0.1317		
2582		8B/UP/06/92/2019/FC/1168	18-Jan-21	0.1760		
2583		8B/UP/06/87/2020/TC/1181	20-Jan-21	0.0808		
2584		8B/UP/09/11/2019/FC/1184	21-Jan-21	0.2010		
2585	Ghaziabad	8B/UP/09/49/2013/FC/1183	21-Jan-21	0.2638		0.2638
2586	Hapur	8B/UP/09/49/2013/FC/1183	21-Jan-21	2.4098		2.4098
2587		8B/UP/06/48/2020/FC/1188	25-Jan-21	0.0613		
2588		8B/UP/06/128/2020/FC/1193	27-Jan-21	3.1746	6.3492	
2589		8B/UP/06/141/2020/FC/1189	27-Jan-21	0.1491		
2590		8B/UP/06/146/2020/1200	29-Jan-21	0.0896		
2591		8B/UP/06/144/2020/FC/1204	01-Feb-21	0.0591		
2592		8B/UP/06/79/2020/FC/1205	03-Feb-21	0.0517		
2593		8B/UP/06/170/2020/FC/1217	05-Feb-21	0.1974		
2594		8B/UP/06/182/2020/FC/1230	08-Feb-21	0.2270		
2595		8B/UP/06/149/2020/FC/1221	10-Feb-21	0.0859		
2596		8B/UP/06/84/2019/FC/1224	11-Feb-21	31.5323	64.0000	
2597		8B/UP/06/124/2020/FC/1225	11-Feb-21	0.1903		

86



Sr.No.	Location	GOI release Order No.	GOI Date	Forest area Diverted	Degraded forest land	Non forest land
2598		8B/UP/06/12/2020/FC/1235	16-Feb-21	0.0733		
2599		8B/UP/06/140/2020/FC/1234	16-Feb-21	0.1544		
2600		8B/UP/06/59/2020/FC/1233	16-Feb-21	0.0605		
2601		8B/UP/06/55/2020/FC/1232	16-Feb-21	0.0769		
2602		2698/81-2-2020-800(122)/2020	16-Feb-21	0.4000		
2603		2672/81-2-2020-800(121)/2020	16-Feb-21	0.6540		
2604		8B/UP/06/150/2020/FC/1236	17-Feb-21	0.2708	0.5416	
2605		8B/UP/06/77/2019/FC/1246	18-Feb-21	41.4685	83.0000	
2606		8B/UP/06/13/2021/FC/1245	18-Feb-21	0.0750		
2607		8B/UP/09/59/2019/FC/1249	18-Feb-21	1.4400	2.8800	
2608	Basti	8B/UP/09/90/2014/FC/1254	19-Feb-21	2.4600		2.4600
2609		8B/UP/04/68/2020/FC/1253	19-Feb-21	210.4334	421.5628	
2610		8B/UP/06/161/2020/FC/1255	19-Feb-21	0.0399		
2611		8B/UP/06/175/2020/FC/1256	19-Feb-21	0.0525		
2612	Bijnore	8B/UP/06/09/2017/FC/1262	22-Feb-21	88.9820		
2613		8B/UP/06/189/2020/FC/1268	24-Feb-21	1.5210	3.0500	
2614		8B/UP/09/45/2019/FC/1272	24-Feb-21	0.2560	0.5120	
2615		8B/UP/06/44/2021/FC/1274	25-Feb-21	0.0589	0.1600	
2616		8B/UP/06/136/2020/FC/1286	02-Mar-21	0.9920	2.0000	
2617		8B/UP/06/10/2021/FC/1288	02-Mar-21	0.2288		
2618		8B/UP/09/51/2020/FC/1287	02-Mar-21	0.6270	1.2541	
2619		8B/UP/06/49/2021/FC/1293	03-Mar-21	0.2261		
2620		8B/UP/06/07/2021/FC/1292	03-Mar-21	0.1943		
2621		8B/UP/06/143/2020/FC/1295	03-Mar-21	0.1608		
2622		8B/UP/06/129/2020/FC/1294	04-Mar-21	0.1260	0.2520	
2623		P-39/81-2-2020-800(31)/2021	04-Mar-21	0.5586		
2624		29/81-2-2021-800(61)/2019	04-Mar-21	0.4100		
2625		305/81-2-2021-800(72)/2020	04-Mar-21	0.9280		
2626		8B/UP/06/122/2020/FC/1305	09-Mar-21	0.0559		
2627		8B/UP/06/11/2021/FC/1310	09-Mar-21	0.1567		
2628		8B/UP/06/09/2021/FC/1306	09-Mar-21	0.0516		
2629		8B/UP/05/191/2020/FC/1318	10-Mar-21	145.4550	1.0000	
2630		8B/UP/06/08/2019/FC/1317	10-Mar-21	1.4000	3.0000	
2631		8B/UP/06/171/2020/FC/1325	10-Mar-21	0.0790		
2632		8B/UP/06/155/2020/FC/1321	10-Mar-21	0.0532		
2633		8B/UP/06/183/2020/FC/1327	12-Mar-21	0.0473		
2634		8B/UP/06/12/2021/FC/1326	12-Mar-21	0.1299		
2635		8B/UP/06/172/2020/FC/1332	12-Mar-21	0.0847		
2636		8B/UP/06/18/2020/FC/1328	12-Mar-21	0.0523		
2637		8B/UP/06/22/2021/FC/1331	12-Mar-21	0.2185		
2638		P-29/81-2-2021-800(20)/2021	17-Mar-21	0.2760		
2639		8B/UP/06/164/2020/FC/1349	17-Mar-21	0.2185		
2640		P-47/81-2-2021-800(42)/2021	22-Mar-21	0.6492		
2641		8B/UP/06/47/2021/FC/1357	23-Mar-21	0.0629		
2642		8B/UP/06/46/2021/FC/1356	23-Mar-21	0.0564		
2643		8B/UP/06/45/2021/FC/1355	23-Mar-21	0.1818		
2644		8B/UP/06/03/2021/FC/1360	24-Mar-21	0.1647		
2645		8B/UP/06/145/2020/FC/1354	24-Mar-21	0.1013		
2646		8B/UP/06/15/2021/FC/1362	24-Mar-21	0.2086		
2647		8B/UP/06/36/2021/FC/1369	26-Mar-21	4.2000	9.0000	
2648		P-52/81-2-2021-800(55)/2021	30-Mar-21	0.9900		
2649		P-45/81-2-2021-800(35)/2021	30-Mar-21	0.6450		
2650		8B/UP/06/87/2021/FC/09	06-Apr-21	0.0787		
2651		8B/UP/02/63/2021/FC/21	08-Apr-21	0.8460		0.8460
2652		8B/UP/04/111/2019/FC/22	08-Apr-21	1.1592	2.3184	
2653		P 77/81-2-2021-800(73)/2021	08-Apr-21	0.7900		
2654		8B/UP/08/62/2021/FC/30	09-Apr-21	0.2790		
2655		P-35/81-2-2021-800(25)/2021	13-Apr-21	0.0841		
2656		8-07/2019-FC	15-Apr-21	115.8740		115.8740
2657		8B/UP/10/81/2021/FC/56	23-Apr-21	1.9700	3.9400	

87

Sr.No.	Location	GOI release Order No.	GOI Date	Forest area Diverted	Degraded forest land	Non forest land
2658		8B/UP/06/131/2020/FC/67	06-May-21	0.0848		
2659		8B/UP/06/41/2021/FC/68	10-May-21	0.2166		
2660		8B/UP/06/180/2020/FC/69	10-May-21	0.1926		
2661		8B/UP/06/26/2021/FC/70	10-May-21	0.0274		
2662		8B/UP/06/139/2020/FC/72	13-May-21	0.1920		
2663		8B/UP/06/148/2020/FC/73	18-May-21	0.0539		
2664		8B/UP/04/41/2019/FC/24	24-May-21	0.1917	0.3834	
2665		8B/UP/06/138/2020/FC/23	24-May-21	0.1187	0.2400	
2666		8B/UP/09/14/2017/FC/78	24-May-21	4.1500	8.3000	
2667		8B/UP/06/107/2019/FC/83	25-May-21	139.8919	281.0000	
2668		8B/UP/09/03/2020/FC/77	25-May-21	2.6851	5.3876	
2669		8B/UP/04/41/2020/FC/84	27-May-21	23.6533	47.3062	
2670		8B/UP/06/177/2020/FC/81	27-May-21	0.0750		
2671		8B/UP/06/147/2020/FC/79	27-May-21	0.1349		
2672		8B/UP/06/75/2020/FC/80	27-May-21	0.0653		
2673		8B/UP/06/64/2021/FC/87	31-May-21	0.1805		
2674		8B/UP/06/55/2021/FC/85	31-May-21	0.1972		
2675		8B/UP/06/157/2020/FC/90	31-May-21	0.0522		
2676		8B/UP/06/14/2021/FC/89	01-Jun-21	0.0873		
2677		8B/UP/06/56/2020/FC/94	02-Jun-21	0.0677		
2678		8B/UP/06/123/2021/FC/92	02-Jun-21	0.1546		
2679		8B/UP/06/40/2021/FC/107	04-Jun-21	0.0332		
2680		8B/UP/06/107/2021/95	04-Jun-21	0.0106		
2681		8B/UP/06/50/2021/FC/105	07-Jun-21	0.0530		
2682		8B/UP/06/54/2021/FC/104	07-Jun-21	0.1746		
2683		8B/UP/06/126/2020/FC/99	07-Jun-21	0.0750		
2684		8B/UP/06/8/2021/FC/98	08-Jun-21	0.2062		
2685		P-80/81-2-2021-800(79)/2021	09-Jun-21	0.6214		
2686		P 84/81-2-2021-800(78)/2021	09-Jun-21	0.4000		
2687		8B/UP/04/59/2021/FC/103	10-Jun-21	0.1597	0.4000	
2688		8B/UP/06/29/2021/FC/101	10-Jun-21	0.1750		
2689		8B/UP/06/187/2020/FC/109	11-Jun-21	1.7840		1.7840
2690		8B/UP/06/80/2021/FC/112	11-Jun-21	0.0594		
2691		8B/UP/06/52/2021/FC/110	11-Jun-21	0.0605		
2692		8B/UP/06/19/2021/FC/177	14-Jun-21	0.0750		
2693		8B/UP/06/57/2021/FC/120	15-Jun-21	0.1230		
2694		8B/UP/06/25/2021/FC/121	15-Jun-21	0.0653		
2695		8B/UP/06/28/2021/FC/122	15-Jun-21	0.2080		
2696		8B/UP/06/100/2021/FC/123	15-Jun-21	0.0223		
2697		8B/UP/06/48/2021/FC/144	17-Jun-21	0.0538		
2698		8B/UP/06/188/2020/FC/125	17-Jun-21	0.0653		
2699		8B/UP/06/32/2020/FC/38	18-Jun-21	0.8400	1.6800	
2700		8B/UP/04/04/2021/FC/135	18-Jun-21	0.4188	0.8500	
2701		8B/UP/06/61/2021/FC/145	18-Jun-21	0.0620		
2702		8B/UP/02/65/2020/FC/131	18-Jun-21	6.8826		6.8826
2703		8B/UP/06/148/2021/FC/151	21-Jun-21	1.2032	2.4064	
2704		8B/UP/07/85/2019/FC/147	21-Jun-21	26.5611	54.0000	
2705		8B/UP/04/06/2018/FC/149	21-Jun-21	0.4110	0.8220	
2706		8B/UP/06/70/2021/FC/142	21-Jun-21	0.0606		
2707		8B/UP/06/101/2021/FC/140	21-Jun-21	0.0537		
2708		8B/UP/06/86/2021/FC/141	21-Jun-21	0.1765		
2709	Gautam budhanagar	8B/UP/09/50/2013/FC/155	22-Jun-21	2.0408		2.0408
2710		8B/UP/06/101/2020/FC/159	22-Jun-21	0.0562		
2711	Allahabad	8B/UP/06/60/2017/FC/160	23-Jun-21	75.8052	151.6104	
2712		8B/UP/06/109/2021/FC/157	23-Jun-21	0.2133		
2713		8B/UP/06/20/2021/FC/163	24-Jun-21	0.1451		
2714		8B/UP/06/92/2021/FC/164	24-Jun-21	0.2033		
2715		8B/UP/06/79/2021/FC/171	25-Jun-21	0.0595		
2716		8B/UP/06/78/2021/FC/166	25-Jun-21	0.0588		
2717		8B/UP/06/88/2021/FC/165	25-Jun-21	0.2020		

80

Sr.No.	Location	GOI release Order No.	GOI Date	Forest area Diverted	Degraded forest land	Non forest land
2718		8B/UP/06/84/2021/FC/167	25-Jun-21	0.1863		
2719		8B/UP/06/83/2021/FC/72	28-Jun-21	0.0537		
2720		8B/UP/06/56/2021/FC/77	28-Jun-21	0.0590		
2721		8B/UP/06/90/2021/FC/173	29-Jun-21	0.2512		
2722		8B/UP/06/42/2021/FC/85	06-Jul-21	0.2106		
2723		8B/UP/06/30/2021/FC/84	06-Jul-21	0.2121		
2724		8B/UP/06/95/2021/FC/86	06-Jul-21	0.2073		
2725		8B/UP/06/16/2021/FC/87	06-Jul-21	0.1873	0.3700	
2726		8B/UP/06/05/2021/FC/183	07-Jul-21	0.1440	1.5000	
2727		8B/UP/06/101/2019/FC/201	07-Jul-21	0.0909	0.0090	
2728		8B/UP/06/60/2021/FC/186	08-Jul-21	0.0608		
2729		8B/UP/06/185/2020/FC/191	08-Jul-21	0.0591		
2730		8B/UP/06/120/2021/FC/184	08-Jul-21	0.0517		
2731		8B/UP/06/158/2021/FC/195	09-Jul-21	0.0615		
2732		8B/UP/06/18/2021/FC/198	10-Jul-21	0.2462		
2733		8B/UP/06/178/2020/FC/200	12-Jul-21	0.0520		
2734		8B/UP/06/184/2020/FC/203	13-Jul-21	0.0747		
2735		8B/UP/06/153/2020/FC/206	13-Jul-21	0.0577		
2736		P-113/81-2-2021-800(97)/2021	14-Jul-21	0.9750		
2737		8B/UP/06/19/2019/FC/223	16-Jul-21	0.2255		
2738		P-108/81-2-2021-800(91)/2021	16-Jul-21	0.8445		
2739		8B/UP/07/26/2017/FC/222	16-Jul-21	0.7080		
2740		8B/UP/06/81/2018/FC/226	19-Jul-21	1.1676	2.3352	
2741		8B/UP/06/94/2021/FC/228	19-Jul-21	0.2129		
2742		8B/UP/06/31/2021/FC/220	19-Jul-21	0.2140		
2743		8B/UP/06/156/2020/FC/219	19-Jul-21	0.2027		
2744		8B/UP/10/59/2017/FC/225	19-Jul-21	5.4910	5.4910	
2745		8B/UP/06/160/2020/FC/229	20-Jul-21	47.7054	95.5000	
2746		8B/UP/06/99/2021/FC/232	23-Jul-21	0.0517		
2747		8B/UP/06/33/2021/FC/234	23-Jul-21	0.1490		
2748		8B/UP/06/113/2020/FC/239	23-Jul-21	0.9811		
2749		8B/UP/06/115/2021/FC/242	26-Jul-21	0.2280	0.4560	
2750		8B/UP/06/37/2021/FC/237	26-Jul-21	0.2290		
2751		8B/UP/06/38/2021/FC/238	26-Jul-21	0.2229		
2752		8B/UP/06/98/2019/FC/247	27-Jul-21	0.2760		
2753		8B/UP/06/176/2020/FC/244	27-Jul-21	0.0517		
2754		8B/UP/06/111/2021/FC/256	27-Jul-21	0.0698		
2755		8B/UP/07/181/2020/FC/251	30-Jul-21	57.2948	116.0000	
2756		8B/UP/06/71/2021/FC/252	30-Jul-21	0.1862		
2757		8B/UP/06/133/2021/FC/259	02-Aug-21	0.1992		
2758		8B/UP/06/114/2021/FC/258	02-Aug-21	0.1570		
2759		8B/UP/06/01/2021/FC/261	03-Aug-21	0.1041		
2760		8B/UP/06/188/2021/FC/266	03-Aug-21	0.0698		
2761		8B/UP/06/39/2021/FC/262	03-Aug-21	0.2151		
2762		8B/UP/06/02/2021/FC/263	03-Aug-21	0.0517		
2763		8B/UP/06/132/2021/FC/271	03-Aug-21	0.2409		
2764		8B/UP/06/136/2021/FC/268	03-Aug-21	0.1821		
2765		8B/UP/06/102/2021/FC/269	03-Aug-21	0.0643		
2766		8B/UP/06/135/2021/FC/267	03-Aug-21	0.2467		
2767		8B/UP/06/104/2021/FC/273	04-Aug-21	0.0713		
2768		P-85/81-2-2021-800(98)/2021	04-Aug-21	0.6600		
2769		8B/UP/06/98/2021/FC/276	05-Aug-21	0.2194		
2770		8B/UP/06/187/2021/FC/286	05-Aug-21	0.2680	0.5500	
2771		8B/UP/06/142/2021/FC/285	05-Aug-21	0.1779		
2772		8B/UP/06/189/2021/FC/279	05-Aug-21	0.2211		
2773		8B/UP/06/113/2021/FC/289	05-Aug-21	0.0610		
2774		P-97/81-2-2021-800(95)/2021	05-Aug-21	0.7040		
2775		8B/UP/06/69/2021/FC/280	06-Aug-21	0.0517		
2776		8B/UP/06/116/2021/FC/292	09-Aug-21	0.0328		
2777		8B/UP/06/152/2021/FC/291	09-Aug-21	0.1279		

89

Sr.No.	Location	GOI release Order No.	GOI Date	Forest area Diverted	Degraded forest land	Non forest land
2778		8B/UP/06/110/2021/FC/290	09-Aug-21	0.1706		
2779		8B/UP/06/58/2021/FC/295	10-Aug-21	19.6200		19.6200
2780		8B/UP/06/130/2021/FC/294	10-Aug-21	0.0847		
2781		8B/UP/06/21/2021/FC/349	13-Aug-21	0.0664		
2782		8B/UP/06/184/2021/FC/300	13-Aug-21	0.0538		
2783		8B/UP/06/106/2021/FC/306	13-Aug-21	0.0523		
2784		8B/UP/06/129/2021/FC/301	13-Aug-21	0.2183		
2785		8B/UP/06/119/2021/FC/304	13-Aug-21	0.0423		
2786		8B/UP/06/77/2021/FC/305	13-Aug-21	0.0750		
2787		8B/UP/06/121/2020/FC/303	13-Aug-21	0.1655		
2788		8B/UP/06/82/2021/FC/310	13-Aug-21	0.0591		
2789		8B/UP/06/116/2019/FC/307	16-Aug-21	21.6200	44.0000	
2790		8B/UP/06/137/2020/FC/312	16-Aug-21	0.7000	1.4000	
2791		8B/UP/06/159/2020/FC/309	16-Aug-21	0.0590		
2792		8B/UP/07/105/2021/FC/316	17-Aug-21	32.7707	66.0000	
2793		8B/UP/06/126/2021/FC/324	17-Aug-21	0.0567		
2794		8B/UP/09/141/2021/FC/325	17-Aug-21	0.6000	1.2000	
2795		8B/UP/06/76/2021/FC/323	17-Aug-21	0.1586		
2796		8B/UP/06/155/2021/FC/315	18-Aug-21	4.1840	8.3680	
2797		8B/UP/07/87/2019/FC/319	18-Aug-21	8.4818	17.0000	
2798		8B/UP/09/119/2020/FC/322	18-Aug-21	1.0557		
2799		8B/UP/09/134/2020/FC/329	19-Aug-21	1.1050	2.2100	
2800		8B/UP/07/163/2020/FC/337	23-Aug-21	113.6904	227.6172	
2801		8B/UP/06/173/2021/FC/330	23-Aug-21	0.0755		
2802		8B/UP/09/178/2021/FC/336	23-Aug-21	0.3200	0.6400	
2803		8B/UP/06/147/2021/FC/332	23-Aug-21	0.1521		
2804		P-151/81-2-2021-800(142)/2021	24-Aug-21	0.3182		
2805		P 162/81-2-2021-800(141)/2021	24-Aug-21	0.4323		
2806		8B/UP/06/168/2020/FC/339	24-Aug-21	0.0338		
2807		8B/UP/06/149/2021/FC/340	24-Aug-21	0.2266		
2808		8B/UP/06/65/2018/FC/341	25-Aug-21	13.6000	30.0000	
2809		8B/UP/02/205/2021/FC/348	27-Aug-21	0.3000		0.3000
2810		8B/UP/06/206/2021/FC/347	27-Aug-21	0.0591		
2811		8B/UP/06/35/2021/FC/345	27-Aug-21	0.1822		
2812		8B/UP/06/169/2021/FC/352	31-Aug-21	0.0591		
2813		8B/UP/06/190/2020/FC/350	31-Aug-21	0.2139		
2814		8B/UP/06/164/2021/FC/353	31-Aug-21	0.2203		
2815		P-82/81-2-2020-800(96)/2021	01-Sep-21	0.9315	1.8630	
2816		8B/UP/09/180/2021/FC/354	01-Sep-21	0.1530	0.3060	
2817		8B/UP/06/144/2021/FC/356	01-Sep-21	0.1527		
2818		8B/UP/06/53/2021/FC/359	02-Sep-21	0.2024		
2819		8B/UP/06/117/2021/FC/358	02-Sep-21	0.0751		
2820		8B/UP/06/156/2021/FC/360	02-Sep-21	0.2080		
2821		8B/UP/06/143/2021/FC/362	03-Sep-21	0.0698		
2822		8B/UP/06/23/2021/FC/366	03-Sep-21	0.2862		
2823		8B/UP/06/128/2021/FC/368	06-Sep-21	0.2165		
2824		8B/UP/06/151/2020/FC/367	06-Sep-21	0.0688		
2825		8B/UP/06/06/2021/FC/373	07-Sep-21	0.2042		
2826		8B/UP/02/177/2021/FC/374	08-Sep-21	0.1758		0.1758
2827		8B/UP/07/162/2020/FC/375	13-Sep-21	47.3031	100.0000	
2828		8B/UP/06/154/2021/FC/381	14-Sep-21	0.1695		
2829		8B/UP/06/163/2021/FC/379	14-Sep-21	0.2488		
2830		8B/UP/06/91/2021/FC/384	15-Sep-21	0.0750		
2831		8B/UP/06/167/2021/FC/383	15-Sep-21	0.2156		
2832		8B/UP/07/160/2021/FC/395	17-Sep-21	0.0570	0.1140	
2833		8B/UP/06/219/2021/FC/391	17-Sep-21	0.0587		
2834		8B/UP/06/159/2021/FC/393	17-Sep-21	0.1775		
2835		8B/UP/06/151/2021/FC/394	17-Sep-21	0.1846		
2836		8B/UP/06/97/2021/FC/390	17-Sep-21	0.1294		
2837		P-7181-2-2021-800(61)/2021	18-Sep-21	0.2484		

90

Sr.No.	Location	GOI release Order No.	GOI Date	Forest area Diverted	Degraded forest land	Non forest land
2838		8B/UP/10/80/2018/FC/398	20-Sep-21	0.5040	0.5040	
2839		8B/UP/04/89/2019/FC/401	21-Sep-21	0.3970	0.7940	
2840		8B/UP/06/162/2021/FC/402	22-Sep-21	0.0770		
2841		8B/UP/06/223/2021/FC/404	22-Sep-21	0.2031		
2842	Mahoba	8B/UP/06/39/2017/FC/406	23-Sep-21	34.7890	69.5780	
2843		8B/UP/06/27/2018/FC/409	23-Sep-21	24.8140	49.6280	
2844		8B/UP/10/42/2018/FC/408	23-Sep-21	7.6800	7.6800	
2845		8B/UP/06/66/2021/FC/427	27-Sep-21	0.0516		
2846		8B/UP/06/226/2021/FC/412	27-Sep-21	0.1984		
2847		8B/UP/06/69/2019/FC/416	29-Sep-21	23.9719	48.7458	
2848		8B/UP/06/174/2020/FC/420	29-Sep-21	0.1583		
2849		8B/UP/06/85/2021/FC/419	29-Sep-21	0.0943		
2850		8B/UP/06/229/2021/FC/421	29-Sep-21	0.0376		
2851		B/UP/07/66/2019/FC/424	30-Sep-21	31.4432	65.0000	
2852		8B/UP/06/74/2021/FC/425	30-Sep-21	0.0805		
2853		8B/UP/06/47/2019/FC/428	04-Oct-21	0.2850	0.5700	
2854		8B/UP/06/65/2021/FC/429	05-Oct-21	0.0081		
2855		8B/UP/06/127/2020/FC/431	05-Oct-21	0.0559		
2856	Bareilly	8B/UP/06/20/2015/FC/432	06-Oct-21	2.9500	5.9000	
2857		8B/UP/06/86/2020/FC/436	07-Oct-21	5.8100	12.0000	
2858		8B/UP/04/100/2016/FC/435	07-Oct-21	3.7094	7.4188	
2859		8B/UP/06/199/2021/FC/437	08-Oct-21	0.2095		
2860		8B/UP/06/238/2021/FC/438	08-Oct-21	0.1610		
2861		8B/UP/08/108/2021/FC/443	11-Oct-21	2.9730	4.7000	
2862		8B/UP/06/32/2021/FC/440	11-Oct-21	0.0440		
2863		8B/UP/06/182/2021/FC/459	11-Oct-21	0.0750		
2864		8B/UP/06/195/2021/FC/444	11-Oct-21	0.2014		
2865		8B/UP/06/232/2021/FC/445	11-Oct-21	0.1693		
2866		8B/UP/06/202/2021/FC/442	11-Oct-21	0.0843		
2867		8B/UP/04/27/2021/FC/450	13-Oct-21	1.2143	2.5000	
2868		8B/UP/06/175/2021/FC/452	14-Oct-21	0.9801		
2869		8B/UP/07/51/2021/2021/FC/458	18-Oct-21	0.2283	0.4600	
2870		8B/UP/06/72/2021/FC/460	18-Oct-21	0.2069		
2871		8B/UP/200/2021/FC/455	18-Oct-21	0.0172		
2872	Fatehpur	8B/UP/06/110/2016/FC/461	20-Oct-21	88.9432	177.8864	
2873		8B/UP/06/192/2021/FC/463	20-Oct-21	0.5263		
2874		8B/UP/06/139/2021/FC/464	20-Oct-21	0.1746		
2875		P 147/81-2-2020-800(139)/2021	20-Oct-21	0.9802		
2876		8B/UP/06/127/2021/FC/465	21-Oct-21	0.1737		
2877		8B/UP/06/131/2021/FC/469	21-Oct-21	0.0470		
2878		8B/UP/06/172/2021/FC/467	21-Oct-21	0.1817		
2879		8B/UP/06/41/2018/FC/476	22-Oct-21	49.2900	98.5800	
2880		8B/UP/06/207/2021/FC/472	22-Oct-21	0.1837		
2881		8B/UP/06/203/2021/FC/478	22-Oct-21	0.2444		
2882		8B/UP/06/150/2021/FC/477	22-Oct-21	0.1837		
2883		8B/UP/06/92/2020/FC/481	22-Oct-21	0.0472		
2884		8B/UP/06/125/2021/FC/480	25-Oct-21	0.0514		
2885		8B/UP/06/179/2021/FC/485	26-Oct-21	0.2147		
2886		8B/UP/09/140/2021/FC/487	26-Oct-21	1.1275	2.2600	
2887		8B/UP/06/242/2021/FC/484	26-Oct-21	0.0614		
2888		8B/UP/06/204/2021/FC/486	26-Oct-21	0.0473		
2889		8B/UP/06/67/2021/FC/488	27-Oct-21	0.0678		
2890		8B/UP/06/121/2021/FC/491	29-Oct-21	0.8520	2.0000	
2891		8B/UP/04/142/2020/490	29-Oct-21	1.5875	3.9800	
2892		8B/UP/06/222/2021/FC/495	29-Oct-21	0.0750		
2893		8B/UP/06/103/2021/FC/505	01-Nov-21	0.5150	1.0300	
2894		8B/UP/06/96/2021/FC/499	01-Nov-21	0.2311		
2895		8B/UP/06/198/2021/FC/506	01-Nov-21	0.0353		
2896		8B/UP/06/185/2021/FC/497	01-Nov-21	0.1875		
2897		8B/UP/06/161/2021/FC/498	01-Nov-21	0.0153		

(91)

Sr.No.	Location	GOI release Order No.	GOI Date	Forest area Diverted	Degraded forest land	Non forest land
2898		8B/UP/07/158/2020/FC/507	02-Nov-21	59.5122	119.0185	
2899	Mainpuri	8B/UP/04/36/2016/FC/510	02-Nov-21	1.1040	2.2080	
2900		8B/UP/06/34/2021/FC/509	02-Nov-21	0.1881		
2901		8B/UP/06/194/2021/FC/516	08-Nov-21	0.1806	0.4000	
2902		8B/UP/06/43/2021/FC/518	09-Nov-21	137.4790	276.0000	
2903		8B/UP/06/212/2021/FC/522	09-Nov-21	0.0698		
2904		8B/UP/06/124/2021/FC/520	09-Nov-21	0.1721		
2905		8B/UP/06/168/2021/FC/529	09-Nov-21	0.1836		
2906		8B/UP/06/146/2021/FC/519	09-Nov-21	0.2282		
2907		8B/UP/06/176/2021/FC/527	10-Nov-21	0.1606		
2908		1258/81-2-2021-800(44)/2021	11-Nov-21	0.3450		
2909		8B/UP/06/102/2019/FC/1152	13-Nov-21	0.8156		0.8156
2910		8B/UP/06/134/2021/FC/530	15-Nov-21	0.0470		
2911		8B/UP/09/190/2021/532	16-Nov-21	0.1620	0.3240	
2912		8B/UP/06/171/2021/FC/542	17-Nov-21	0.1568		
2913		8B/UP/06/186/2021/FC/543	17-Nov-21	0.0370		
2914		8B/UP/06/247/2021/FC/540	17-Nov-21	0.1363		
2915		8B/UP/08/234/2021/FC/548	24-Nov-21	0.6689		
2916		8B/UP/06/89/2021/FC/552	25-Nov-21	0.0428		
2917		8B/UP/07/210/2021/FC/555	01-Dec-21	4.2069	4.5752	3.8386
2918		8B/UP/06/213/2021/FC/553	01-Dec-21	0.1606		
2919		8B/UP/07/93/2021/FC/556	02-Dec-21	162.8776	326.0000	
2920		8B/UP/06/193/2021/FC/561	03-Dec-21	4.1671	8.3342	
2921		8B/UP/06/218/2021/FC/559	03-Dec-21	0.0545		
2922	Aligarh	8B/UP/06/93/2016/FC/565	10-Dec-21	58.2630	117.0040	
2923		P-228/14-2-2021-800(195)/2021	17-Dec-21	0.5419		
2924		P-237/81-2-2021-800(201)/2021	17-Dec-21	0.9170		
2925		8B/UP/09/181/FC/2021/576	21-Dec-21	2.9469	5.8938	
2926		8B/UP/06/196/2021/FC/577	22-Dec-21	0.1885		
2927		8B/UP/06/154/2020/FC/581	23-Dec-21	0.1421		
2928		8B/UP/06/183/2021/FC/585	23-Dec-21	0.2097		
2929		P-234/81-2-2021-800(207)/2017	27-Dec-21	0.0816	0.0816	
2930		8B/UP/06/165/2021/FC/584	27-Dec-21	0.2237		
2931		8B/UP/06/64/2018/FC/590	28-Dec-21	103.8140	208.0000	
2932		8B/UP/06/217/2021/FC/600	28-Dec-21	0.2037		
2933		8B/UP/06/248/2021/FC/587	28-Dec-21	0.2532		
2934		8B/UP/06/260/2021/FC/588	28-Dec-21	0.1202		
2935		8B/UP/06/258/2021/FC/589	28-Dec-21	0.1119		
2936		8B/UP/09/244/2021/FC/596	29-Dec-21	36.9813		36.9813
2937		8B/UP/06/214/2021/FC/601	29-Dec-21	0.0565		
2938		8B/UP/06/241/2021/FC/592	29-Dec-21	2.0112		2.0112
2939		8B/UP/06/211/2021/FC/606	30-Dec-21	0.0520		
2940		8B/UP/06/239/2021/FC/603	30-Dec-21	0.1613		
2941		8B/UP/06/279/2021/FC/599	30-Dec-21	0.2313		
2942		67/81-2-2021-800(81)/2021	31-Dec-21	1.4118		
2943		P 238/81-2-2021-800(194)/2021	31-Dec-21	0.1015		
		<b>Year - 2021</b>		<b>2432.4444</b>	<b>3909.5744</b>	<b>200.2745</b>
2944		8B/UP/08/95/2020/FC/608	03-Jan-22	0.7733	1.5466	
2945		8B/UP/06/40/2017/FC/609	03-Jan-22	0.0750		
2946		8B/UP/07/112/2021/FC/615	04-Jan-22	49.1300	99.0000	
2947		8B/UP/06/236/2021/FC/620	04-Jan-22	0.0900		
2948		8B/UP/06/240/2021/FC/617	04-Jan-22	0.1418		
2949		8B/UP/06/254/2021/FC/616	04-Jan-22	0.2534		
2950		8B/UP/06/261/2021/FC/614	04-Jan-22	0.0473		
2951		8B/UP/06/17/2021/FC/622	05-Jan-22	0.0493		
2952		8B/UP/06/157/2021/FC/621	05-Jan-22	0.0523		
2953		8B/UP/06/268/2021/FC/623	05-Jan-22	0.2043		
2954		8B/UP/06/13/201/FC/625	06-Jan-22	7.3440	14.7000	
2955		8B/UP/06/138/2021/FC/628	06-Jan-22	0.1425		
2956		8B/UP/06/137/2021/FC/627	06-Jan-22	0.0335		

92

Sr.No.	Location	GOI release Order No.	GOI Date	Forest area Diverted	Degraded forest land	Non forest land
2957		8B/UP/06/243/2021/FC/630	07-Jan-22	4.8000	10.0700	
2958		8B/UP/06/30/2018/FC/635	07-Jan-22	22.8406	45.6812	30.0670
2959		8B/UP/04/237/2021/FC/633	07-Jan-22	0.3312	0.6624	
2960		8B/UP/06/220/2021/631	07-Jan-22	0.7998		
2961		8B/UP/06/58/2018/FC/634	07-Jan-22	0.2014		
2962		2404/81-2-2021-800(138)/2021	08-Jan-22	2.3544		
2963		2394/81-2-2021-800(101)/2021	08-Jan-22	1.6826		
2964		8B/UP/06/285/2021/636	11-Jan-22	0.0658		
2965		8B/UP/06/264/2021/FC/642	14-Jan-22	0.1391		
2966		8B/UP/06/282/2021/FC/644	17-Jan-22	0.2214		
2967		8B/UP/06/270/2021/FC/646	17-Jan-22	0.1124		
2968		8B/UP/06/275/2021/650	18-Jan-22	0.0285		
2969		8B/UP/06/235/2021/FC/649	18-Jan-22	0.1669		
2970		8B/UP/06/225/2021/FC/648	18-Jan-22	0.1574		
2971		8B/UP/06/273/2021/FC/660	19-Jan-22	0.0467		
2972		8B/UP/06/277/2021/FC/657	19-Jan-22	0.1696		
2973		8B/UP/09/197/2021/FC/666	19-Jan-22	0.0096		
2974		8B/UP/06/289/2021/FC/659	19-Jan-22	0.0733		
2975		8B/UP/06/15/2018/FC/670	20-Jan-22	53.8840	108.0000	
2976	Chitrkut	8B/UP/06/51/2017/FC/668	20-Jan-22	38.0080	76.0160	
2977		8B/UP/07/290/2021/FC/671	20-Jan-22	2.2410	5.0000	
2978		8B/UP/06/301/2021/FC/665	20-Jan-22	0.0750		
2979		8B/UP/06/255/2021/FC/662	20-Jan-22	0.0590		
2980		8B/UP/08/267/2021/FC/668	20-Jan-22	0.0349		
2981		8B/UP/06/208/2021/FC/661	20-Jan-22	0.1589		
2982		8B/UP/06/253/2021/FC/663	20-Jan-22	0.3008		
2983		8B/UP/06/299/2021/FC/675	21-Jan-22	0.3046		
2984		8B/UP/06/303/2021/FC/677	24-Jan-22	0.1982		
2985		8B/UP/06/249/2021/FC/676	24-Jan-22	0.3633		
2986		8B/UP/06/75/2021/FC/685	25-Jan-22	0.1596		
2987		8B/UP/04/28/2019/FC/679	25-Jan-22	0.2959	0.5918	
2988		8B/UP/06/302/2021/FC/678	25-Jan-22	0.0163		
2989		8B/UP/06/288/2021/FC/686	25-Jan-22	0.1936		
2990		8B/UP/04/186/2021/FC/684	27-Jan-22	7.3275	15.0000	
2991		8B/UP/06/01//2022/FC/680	27-Jan-22	0.1813		
2992		8B/UP/06/08/2022/FC/682	27-Jan-22			
2993		8B/UP/06/08/2022/FC/682	27-Jan-22	0.0531		
2994		8B/UP/06/153/2021/FC/689	28-Jan-22	0.2109		
2995		8B/UP/06/215/2021/FC/688	28-Jan-22	0.0750		
2996		8B/UP/06/166/2022/FC/691	28-Jan-22	0.0381		
2997	Mahoba	8B/UP/06/66/2017/FC/696	31-Jan-22	38.8620	78.0000	
2998	Saharanpur	8B/UP/04/19/2016/FC/697	31-Jan-22	7.4070	20.0000	
2999		8B/UP/06/09/2022/FC/699	01-Feb-22	0.2570		
3000		8B/UP/07/167/2020/FC/702	02-Feb-22	9.9978	21.3600	
3001		8B/UP/06/15/2022/FC/704	02-Feb-22	0.0863		
3002		8B/UP/06/10/2022/FC/705	02-Feb-22	0.2245		
3003		8B/UP/06/227/2021/FC/703	02-Feb-22	0.1456		
3004		8B/UP/06/294/2021/FC/707	02-Feb-22	0.1690	0.3380	
3005		8B/UP/06/256/2021/FC/709	03-Feb-22	0.1884		
3006		8B/UP/06/251/2021/FC/715	04-Feb-22	45.2925		45.2925
3007		8B/UP/06/252/2021/FC/718	04-Feb-22	23.9840	48.0000	
3008		8B/UP/06/16/2020/FC/714	04-Feb-22	0.0369		
3009		8B/UP/06/07/2022/FC/722	04-Feb-22	0.2065		
3010		8B/UP/06/209/2021/FC/721	04-Feb-22	0.2277		
3011		8B/UP/06/14/2022/FC/717	04-Feb-22	0.3024		
		<b>Year - 2022</b>		<b>324.1040</b>	<b>543.9660</b>	<b>75.3595</b>
		<b>Total (Year 1982 to 2022)</b>		<b>50375.4235</b>	<b>22549.7381</b>	<b>7793.7205</b>

93

सं० 27-347/2018- एफ० आई० -2745

भारत सरकार  
भारतीय वन सर्वेक्षण  
कौलागढ़ रोड़, आई० पी० ई०-248195  
देहरादून।

दिनांक: 14 मार्च, 2022

सेवा में,

प्रधान मुख्य वन संरक्षक एवं विभागाध्यक्ष,  
17-राणा प्रताप मार्ग,  
लखनऊ, उत्तर प्रदेश-226001

**विषय : उत्तर प्रदेश कैम्पा द्वारा कराये गये कार्यों की Third Party Monitoring के संबंध में**

**संदर्भ: कार्यालय मुख्य वन संरक्षक का पत्रांक 362/2-37-2, दिनांक 4 मार्च, 2022**

महोदय,

उपरोक्त संदर्भित पत्र का अवलोकन करने का कष्ट करें जिसके माध्यम से आपके द्वारा उत्तर प्रदेश कैम्पा द्वारा कराये गये कार्यों की Third Party Monitoring FSI से कराये जाने का अनुरोध किया था।

इस संदर्भ में मुझे आपको यह सूचित करने का निर्देश हुआ है कि भारतीय वन सर्वेक्षण द्वारा कैम्पा मॉनिटरिंग के लिये तैयार किया गया परियोजना प्रस्ताव, वन, पर्यावरण व जलवायु मंत्रालय के अधीन विचाराधीन है।

इस संबंध में मंत्रालय के साथ दो-तीन बैठकों का आयोजन भी किया जा चुका है इसके अलावा NIC द्वारा जो Web-Application तैयार किया जा रहा है उसके भी शीघ्र बनने की संभावना है। मंत्रालय से उचित आदेश मिलने के बाद इस संस्थान द्वारा मॉनिटरिंग कार्य आरम्भ किया जायेगा। उत्तर प्रदेश के बार-बार अनुरोध के दृष्टिगत यह कार्य उत्तर प्रदेश के लिये प्राथमिकता के आधार पर किया जायेगा।

भवदीय

*Prakash Lakhwara*  
14/03/22  
(प्रकाश लखवौरा)  
उप महानिदेशक



**Forest division wise details of Compensatory Afforestation - Plantation during 2022 rains**

क्र.सं.	प्रभाग/ कार्यालय का नाम	भौतिक लक्ष्य		
		हे०	ट्रीगार्ड में वृक्षारोपण (त्रिकगार्ड/आयरन गार्ड/आर.सी.सी. गार्ड)	हे० एवं त्रिकगार्ड/आयरन गार्ड/आर.सी.सी. गार्ड के अतिरिक्त पौध संख्या
1	2	3	4	5
1	बस्ती		850	
2	सिद्धार्थनगर		9334	
3	बागपत		260	
4	बुलन्दशहर		1150	
5	शिवालिक	40.0000	100	
6	वाराणसी	0.7683	451	
7	जौनपुर			560
8	फतेहपुर	0.5416		1672
9	प्रतापगढ़		80	
10	अयोध्या		280	
11	बरेली	3.8200	70	300
12	सा०वा० पीलीभीत			170
13	शाहजहांपुर		2446	
14	जे०पी० नगर (अमरोहा)	126.6000		
15	बिजनौर	46.5750	1670	1500
16	रामपुर	1.7400		200
17	झांसी			5550
18	चित्रकूट	0.3180		200
19	बांदा	72.0000		440
20	महोबा		184	
21	हमीरपुर	50.0000		
22	सीतापुर			4490
23	रायबरेली		90	608
24	उन्नाव	100.0000		
25	कानपुर नगर	2.1655	6177	
26	इटावा	195.2500	100	
27	मिर्जापुर	632.0000	350	
28	गोरखपुर	4.2000	215	
29	आगरा	10.4946	100	5991
30	फिरोजाबाद	220.0000		
31	मथुरा	16.8850	2416	
32	मैनपुरी		2777	
33	अलीगढ़	35.9936	15930	5237
34	कैमूर		600	
	योग-	<b>1559.3516</b>	<b>45630</b>	<b>26918</b>

**Forest division wise details of Advance Soil Work for  
Compensatory Afforestation - Plantation 2023 rains**

क्र.सं.	प्रभाग / कार्यालय का नाम	भौतिक लक्ष्य	
		हे०	हे० के अतिरिक्त पीघ संख्या
1	2	3	4
1	बस्ती		925
2	सिद्धार्थनगर	25.00000	
3	बागपत	5.44800	
4	शिवालिक	95.50000	1250
5	मुजफ्फरनगर		780
6	वाराणसी	0.84420	
7	प्रयागराज	22.63400	200
8	प्रतापगढ़	3.01460	3114
9	अयोध्या	2.41600	2198
10	बाराबंकी	4.33520	780
11	अमेठी		662
12	आवस्ती	75.29000	
13	बदायूं		1064
14	शाहजहांपुर		773
15	जे०पी० नगर		400
16	झांसी	209.34190	6188
17	ललितपुर	34.07500	
18	चित्रकूट	369.61720	377
19	बांदा	0.37000	838
20	महोबा		868
21	हरदोई	0.25200	1084
22	रायबरेली	2.99470	
23	कानपुर देहात	5.67700	552
24	इटावा	244.80000	
25	औरैया	23.33930	
26	मिर्जापुर	0.40000	
27	रेनुकूट	31.87478	3370
28	सोनभद्र	138.41630	
29	देवरिया	5.34000	
30	गोरखपुर		240
31	आगरा	3.49960	2095
32	मथुरा	38.00970	5109
33	मैनपुरी	8.50960	300
34	अलीगढ़		100
35	कैमूर	4.42700	
	<b>योग-</b>	<b>1355.4261</b>	<b>33267</b>

## Forest division wise details of catchment area treatment plan

क्र०सं 0	प्रभाग का नाम	रेंज का नाम	स्थल का नाम	भू-निर्देशांक (अक्षांश एवं देशांतर)	प्रस्तावित कार्य	भौतिक
1	2	3	4	5	6	7
1	श्रावस्ती	ककरदरी	भिन्गा कक्ष-01	N-27.53165, E-081.49311	(Afforestation) पत्तीकरण-	96.25 हे०
			भिन्गा कक्ष-02	N-27.52132, E-081.50240		
			भिन्गा कक्ष-04	N-27.51382, E- 081.51286		
			भिन्गा कक्ष-06	N-27.50520, E- 081.52306		

(97)

Forest division wise details of Compensatory Afforestation during 2022 rains with Location, estimated cost

(No. with #)

क्र.सं./क्र.सं./क्र.सं.	वर्ग	सं.सं./सं.सं./सं.सं.	विवरण	सं.सं./सं.सं./सं.सं.	सं.सं./सं.सं./सं.सं.	सं.सं./सं.सं./सं.सं.		सं.सं./सं.सं./सं.सं.		सं.सं./सं.सं./सं.सं.		सं.सं./सं.सं./सं.सं.		कुल																																																																																																																																																																																																																																																																																																																																																																																																																																																																																																																																																																																																																																																																																																																																																																																																																																																																																																																																																																																																																									
						सं.सं./सं.सं./सं.सं.	सं.सं./सं.सं./सं.सं.	सं.सं./सं.सं./सं.सं.		सं.सं./सं.सं./सं.सं.		सं.सं./सं.सं./सं.सं.																																																																																																																																																																																																																																																																																																																																																																																																																																																																																																																																																																																																																																																																																																																																																																																																																																																																																																																																																																																																																											
								सं.सं./सं.सं./सं.सं.	सं.सं./सं.सं./सं.सं.	सं.सं./सं.सं./सं.सं.	सं.सं./सं.सं./सं.सं.	सं.सं./सं.सं./सं.सं.	सं.सं./सं.सं./सं.सं.																																																																																																																																																																																																																																																																																																																																																																																																																																																																																																																																																																																																																																																																																																																																																																																																																																																																																																																																																																																																																										
1	1	3	12	5	6	7	8	9	10	11	12	13	14	15	16	17	18	19	20	21	22	23	24	25	26	27	28	29	30	31	32	33	34	35	36	37	38	39	40	41	42	43	44	45	46	47	48	49	50	51	52	53	54	55	56	57	58	59	60	61	62	63	64	65	66	67	68	69	70	71	72	73	74	75	76	77	78	79	80	81	82	83	84	85	86	87	88	89	90	91	92	93	94	95	96	97	98	99	100	101	102	103	104	105	106	107	108	109	110	111	112	113	114	115	116	117	118	119	120	121	122	123	124	125	126	127	128	129	130	131	132	133	134	135	136	137	138	139	140	141	142	143	144	145	146	147	148	149	150	151	152	153	154	155	156	157	158	159	160	161	162	163	164	165	166	167	168	169	170	171	172	173	174	175	176	177	178	179	180	181	182	183	184	185	186	187	188	189	190	191	192	193	194	195	196	197	198	199	200	201	202	203	204	205	206	207	208	209	210	211	212	213	214	215	216	217	218	219	220	221	222	223	224	225	226	227	228	229	230	231	232	233	234	235	236	237	238	239	240	241	242	243	244	245	246	247	248	249	250	251	252	253	254	255	256	257	258	259	260	261	262	263	264	265	266	267	268	269	270	271	272	273	274	275	276	277	278	279	280	281	282	283	284	285	286	287	288	289	290	291	292	293	294	295	296	297	298	299	300	301	302	303	304	305	306	307	308	309	310	311	312	313	314	315	316	317	318	319	320	321	322	323	324	325	326	327	328	329	330	331	332	333	334	335	336	337	338	339	340	341	342	343	344	345	346	347	348	349	350	351	352	353	354	355	356	357	358	359	360	361	362	363	364	365	366	367	368	369	370	371	372	373	374	375	376	377	378	379	380	381	382	383	384	385	386	387	388	389	390	391	392	393	394	395	396	397	398	399	400	401	402	403	404	405	406	407	408	409	410	411	412	413	414	415	416	417	418	419	420	421	422	423	424	425	426	427	428	429	430	431	432	433	434	435	436	437	438	439	440	441	442	443	444	445	446	447	448	449	450	451	452	453	454	455	456	457	458	459	460	461	462	463	464	465	466	467	468	469	470	471	472	473	474	475	476	477	478	479	480	481	482	483	484	485	486	487	488	489	490	491	492	493	494	495	496	497	498	499	500	501	502	503	504	505	506	507	508	509	510	511	512	513	514	515	516	517	518	519	520	521	522	523	524	525	526	527	528	529	530	531	532	533	534	535	536	537	538	539	540	541	542	543	544	545	546	547	548	549	550	551	552	553	554	555	556	557	558	559	560	561	562	563	564	565	566	567	568	569	570	571	572	573	574	575	576	577	578	579	580	581	582	583	584	585	586	587	588	589	590	591	592	593	594	595	596	597	598	599	600	601	602	603	604	605	606	607	608	609	610	611	612	613	614	615	616	617	618	619	620	621	622	623	624	625	626	627	628	629	630	631	632	633	634	635	636	637	638	639	640	641	642	643	644	645	646	647	648	649	650	651	652	653	654	655	656	657	658	659	660	661	662	663	664	665	666	667	668	669	670	671	672	673	674	675	676	677	678	679	680	681	682	683	684	685	686	687	688	689	690	691	692	693	694	695	696	697	698	699	700	701	702	703	704	705	706	707	708	709	710	711	712	713	714	715	716	717	718	719	720	721	722	723	724	725	726	727	728	729	730	731	732	733	734	735	736	737	738	739	740	741	742	743	744	745	746	747	748	749	750	751	752	753	754	755	756	757	758	759	760	761	762	763	764	765	766	767	768	769	770	771	772	773	774	775	776	777	778	779	780	781	782	783	784	785	786	787	788	789	790	791	792	793	794	795	796	797	798	799	800	801	802	803	804	805	806	807	808	809	810	811	812	813	814	815	816	817	818	819	820	821	822	823	824	825	826	827	828	829	830	831	832	833	834	835	836	837	838	839	840	841	842	843	844	845	846	847	848	849	850	851	852	853	854	855	856	857	858	859	860	861	862	863	864	865	866	867	868	869	870	871	872	873	874	875	876	877	878	879	880	881	882	883	884	885	886	887	888	889	890	891	892	893	894	895	896	897	898	899	900	901	902	903	904	905	906	907	908	909	910	911	912	913	914	915	916	917	918	919	920	921	922	923	924	925	926	927	928	929	930	931	932	933	934	935	936	937	938	939	940	941	942	943	944	945	946	947	948	949	950	951	952	953	954	955	956	957	958	959	960	961	962	963	964	965	966	967	968	969	970	971	972	973	974	975	976	977	978	979	980	981	982	983	984	985	986	987	988	989	990	991	992	993	994	995	996	997	998	999	1000

98







क्र.सं.	विकास क्षेत्र/ब्लॉक/ग्राम पंचायत का नाम	सर्वेक्षण/संख्या/विवरण	सर्वेक्षण/संख्या/विवरण	सर्वेक्षण/संख्या/विवरण	सर्वेक्षण/संख्या/विवरण	सर्वेक्षण/संख्या/विवरण		सर्वेक्षण/संख्या/विवरण		सर्वेक्षण/संख्या/विवरण		सर्वेक्षण/संख्या/विवरण		कुल	कुल							
						सर्वेक्षण/संख्या/विवरण		सर्वेक्षण/संख्या/विवरण		सर्वेक्षण/संख्या/विवरण		सर्वेक्षण/संख्या/विवरण										
						सर्वेक्षण/संख्या/विवरण	सर्वेक्षण/संख्या/विवरण	सर्वेक्षण/संख्या/विवरण	सर्वेक्षण/संख्या/विवरण	सर्वेक्षण/संख्या/विवरण	सर्वेक्षण/संख्या/विवरण	सर्वेक्षण/संख्या/विवरण	सर्वेक्षण/संख्या/विवरण									
1	2	3	4	5	6	7	8	9	10	11	12	13	14	15	16	17	18	19	20	21	22	
42	...	...	...	...	...	...	...	...	...	...	...	...	...	...	...	...	...	...	...	...	...	...
43	...	...	...	...	...	...	...	...	...	...	...	...	...	...	...	...	...	...	...	...	...	...
44	...	...	...	...	...	...	...	...	...	...	...	...	...	...	...	...	...	...	...	...	...	...
45	...	...	...	...	...	...	...	...	...	...	...	...	...	...	...	...	...	...	...	...	...	...
46	...	...	...	...	...	...	...	...	...	...	...	...	...	...	...	...	...	...	...	...	...	...
47	...	...	...	...	...	...	...	...	...	...	...	...	...	...	...	...	...	...	...	...	...	...
48	...	...	...	...	...	...	...	...	...	...	...	...	...	...	...	...	...	...	...	...	...	...
49	...	...	...	...	...	...	...	...	...	...	...	...	...	...	...	...	...	...	...	...	...	...



क्र. सं.	वर्ग	सं. क्र.	वर्ग	वर्ग	वर्ग	वर्ग	वर्ग		वर्ग		वर्ग		वर्ग		वर्ग	वर्ग																																																																										
							वर्ग		वर्ग		वर्ग		वर्ग																																																																													
							वर्ग	वर्ग	वर्ग	वर्ग	वर्ग	वर्ग	वर्ग	वर्ग																																																																												
1	2	J	6	5	4	3	2	1	0	1	2	3	4	5	6	7	8	9	10	11	12	13	14	15	16	17	18	19	20	21	22																																																											
10	11	12	13	14	15	16	17	18	19	20	21	22	23	24	25	26	27	28	29	30	31	32	33	34	35	36	37	38	39	40	41	42	43	44	45	46	47	48	49	50	51	52	53	54	55	56	57	58	59	60	61	62	63	64	65	66	67	68	69	70	71	72	73	74	75	76	77	78	79	80	81	82	83	84	85	86	87	88	89	90	91	92	93	94	95	96	97	98	99	100







क्र.सं.	विवरण	विवरण	विवरण	विवरण	विवरण	विवरण		विवरण		विवरण		विवरण										
						विवरण		विवरण		विवरण												
						विवरण	विवरण	विवरण	विवरण	विवरण	विवरण											
1	2	3	4	5	6	7	8	9	10	11	12	13	14	15	16	17	18	19	20	21	22	
14	कृष्णा	...	...	...	...	...	...	...	...	...	...	...	...	...	...	...	...	...	...	...	...	...
15	...	...	...	...	...	...	...	...	...	...	...	...	...	...	...	...	...	...	...	...	...	...

107









क्र.सं./संख्या	विवरण	क्षेत्रफल (हेक्टर)	क्षेत्रफल (घ.मी.)	सर्वेक्षण विवरण				क्षेत्रफल (हेक्टर)	क्षेत्रफल (घ.मी.)
				क्षेत्रफल (घ.मी.)		क्षेत्रफल (हेक्टर)			
				क्षेत्रफल (घ.मी.)	क्षेत्रफल (हेक्टर)	क्षेत्रफल (घ.मी.)	क्षेत्रफल (हेक्टर)		
1	...	...	...	...	...	...	...	...	...
2	...	...	...	...	...	...	...	...	...
3	...	...	...	...	...	...	...	...	...
4	...	...	...	...	...	...	...	...	...
5	...	...	...	...	...	...	...	...	...
6	...	...	...	...	...	...	...	...	...
7	...	...	...	...	...	...	...	...	...
8	...	...	...	...	...	...	...	...	...
9	...	...	...	...	...	...	...	...	...
10	...	...	...	...	...	...	...	...	...
11	...	...	...	...	...	...	...	...	...
12	...	...	...	...	...	...	...	...	...
13	...	...	...	...	...	...	...	...	...
14	...	...	...	...	...	...	...	...	...
15	...	...	...	...	...	...	...	...	...
16	...	...	...	...	...	...	...	...	...
17	...	...	...	...	...	...	...	...	...

(Handwritten mark)

संशोधन

क्र.सं. / वर्ष	वर्ष	प्रकार / श्रेणी	विवरण / कार्य	प्रारंभ / समाप्ति	अनुदान (₹)	वर्षानुसार (₹)				एकूट	वैयक्तिक / वस्तु				कुल						
						वर्ष १		वर्ष २			वैयक्तिक	वस्तु	कुल	वैयक्तिक		वस्तु	कुल				
						प्रारंभ	समाप्ति	प्रारंभ	समाप्ति												
1	2	3	4	5	6	7	8	9	10	11	12	13	14	15	16	17	18	19	20	21	22
30	30	30	30	30	30	30	30	30	30	30	30	30	30	30	30	30	30	30	30	30	30
31	31	31	31	31	31	31	31	31	31	31	31	31	31	31	31	31	31	31	31	31	31
32	32	32	32	32	32	32	32	32	32	32	32	32	32	32	32	32	32	32	32	32	32
19	19	19	19	19	19	19	19	19	19	19	19	19	19	19	19	19	19	19	19	19	19







क्र.सं.	वर्ग	सं.सं.	विवरण	सं.सं.	विवरण	सं.सं.	विवरण	विवरण										कुल																																																																																																																																																																																																																																																																																																																																																																																																																																																																																																																																																																																																																																																																																																																																																																																																																																																																																																																																																																																																																					
								वर्ग (६)		वर्ग (७)		वर्ग (८)		वर्ग (९)		वर्ग (१०)			वर्ग (११)	वर्ग (१२)	वर्ग (१३)	वर्ग (१४)	वर्ग (१५)	वर्ग (१६)	वर्ग (१७)	वर्ग (१८)	वर्ग (१९)	वर्ग (२०)																																																																																																																																																																																																																																																																																																																																																																																																																																																																																																																																																																																																																																																																																																																																																																																																																																																																																																																																																																																																											
								वर्ग (६)	वर्ग (७)	वर्ग (८)	वर्ग (९)	वर्ग (१०)	वर्ग (११)	वर्ग (१२)	वर्ग (१३)	वर्ग (१४)	वर्ग (१५)												वर्ग (१६)	वर्ग (१७)	वर्ग (१८)	वर्ग (१९)	वर्ग (२०)																																																																																																																																																																																																																																																																																																																																																																																																																																																																																																																																																																																																																																																																																																																																																																																																																																																																																																																																																																																																						
1	2	3	4	5	6	7	8	9	10	11	12	13	14	15	16	17	18	19	20	21	22	23	24	25	26	27	28	29	30	31	32	33	34	35	36	37	38	39	40	41	42	43	44	45	46	47	48	49	50	51	52	53	54	55	56	57	58	59	60	61	62	63	64	65	66	67	68	69	70	71	72	73	74	75	76	77	78	79	80	81	82	83	84	85	86	87	88	89	90	91	92	93	94	95	96	97	98	99	100	101	102	103	104	105	106	107	108	109	110	111	112	113	114	115	116	117	118	119	120	121	122	123	124	125	126	127	128	129	130	131	132	133	134	135	136	137	138	139	140	141	142	143	144	145	146	147	148	149	150	151	152	153	154	155	156	157	158	159	160	161	162	163	164	165	166	167	168	169	170	171	172	173	174	175	176	177	178	179	180	181	182	183	184	185	186	187	188	189	190	191	192	193	194	195	196	197	198	199	200	201	202	203	204	205	206	207	208	209	210	211	212	213	214	215	216	217	218	219	220	221	222	223	224	225	226	227	228	229	230	231	232	233	234	235	236	237	238	239	240	241	242	243	244	245	246	247	248	249	250	251	252	253	254	255	256	257	258	259	260	261	262	263	264	265	266	267	268	269	270	271	272	273	274	275	276	277	278	279	280	281	282	283	284	285	286	287	288	289	290	291	292	293	294	295	296	297	298	299	300	301	302	303	304	305	306	307	308	309	310	311	312	313	314	315	316	317	318	319	320	321	322	323	324	325	326	327	328	329	330	331	332	333	334	335	336	337	338	339	340	341	342	343	344	345	346	347	348	349	350	351	352	353	354	355	356	357	358	359	360	361	362	363	364	365	366	367	368	369	370	371	372	373	374	375	376	377	378	379	380	381	382	383	384	385	386	387	388	389	390	391	392	393	394	395	396	397	398	399	400	401	402	403	404	405	406	407	408	409	410	411	412	413	414	415	416	417	418	419	420	421	422	423	424	425	426	427	428	429	430	431	432	433	434	435	436	437	438	439	440	441	442	443	444	445	446	447	448	449	450	451	452	453	454	455	456	457	458	459	460	461	462	463	464	465	466	467	468	469	470	471	472	473	474	475	476	477	478	479	480	481	482	483	484	485	486	487	488	489	490	491	492	493	494	495	496	497	498	499	500	501	502	503	504	505	506	507	508	509	510	511	512	513	514	515	516	517	518	519	520	521	522	523	524	525	526	527	528	529	530	531	532	533	534	535	536	537	538	539	540	541	542	543	544	545	546	547	548	549	550	551	552	553	554	555	556	557	558	559	560	561	562	563	564	565	566	567	568	569	570	571	572	573	574	575	576	577	578	579	580	581	582	583	584	585	586	587	588	589	590	591	592	593	594	595	596	597	598	599	600	601	602	603	604	605	606	607	608	609	610	611	612	613	614	615	616	617	618	619	620	621	622	623	624	625	626	627	628	629	630	631	632	633	634	635	636	637	638	639	640	641	642	643	644	645	646	647	648	649	650	651	652	653	654	655	656	657	658	659	660	661	662	663	664	665	666	667	668	669	670	671	672	673	674	675	676	677	678	679	680	681	682	683	684	685	686	687	688	689	690	691	692	693	694	695	696	697	698	699	700	701	702	703	704	705	706	707	708	709	710	711	712	713	714	715	716	717	718	719	720	721	722	723	724	725	726	727	728	729	730	731	732	733	734	735	736	737	738	739	740	741	742	743	744	745	746	747	748	749	750	751	752	753	754	755	756	757	758	759	760	761	762	763	764	765	766	767	768	769	770	771	772	773	774	775	776	777	778	779	780	781	782	783	784	785	786	787	788	789	790	791	792	793	794	795	796	797	798	799	800	801	802	803	804	805	806	807	808	809	810	811	812	813	814	815	816	817	818	819	820	821	822	823	824	825	826	827	828	829	830	831	832	833	834	835	836	837	838	839	840	841	842	843	844	845	846	847	848	849	850	851	852	853	854	855	856	857	858	859	860	861	862	863	864	865	866	867	868	869	870	871	872	873	874	875	876	877	878	879	880	881	882	883	884	885	886	887	888	889	890	891	892	893	894	895	896	897	898	899	900	901	902	903	904	905	906	907	908	909	910	911	912	913	914	915	916	917	918	919	920	921	922	923	924	925	926	927	928	929	930	931	932	933	934	935	936	937	938	939	940	941	942	943	944	945	946	947	948	949	950	951	952	953	954	955	956	957	958	959	960	961	962	963	964	965	966	967	968	969	970	971	972	973	974	975	976	977	978	979	980	981	982	983	984	985	986	987	988	989	990	991	992	993	994	995	996	997	998	999	1000





















क्र.सं. Sl. No.	विवरण Description	क्षेत्रफल Area	उचाई/गुणवत्ता Height/Quality	क्षेत्रफल (घ.मी.) Area (Sq. M)		क्षेत्रफल (घ.मी.) Area (Sq. M)		क्षेत्रफल (घ.मी.) Area (Sq. M)		क्षेत्रफल (घ.मी.) Area (Sq. M)		कुल क्षेत्रफल Total Area	टिप्पणी Remarks									
				कुल क्षेत्रफल (घ.मी.) Total Area (Sq. M)	क्षेत्रफल (घ.मी.) Area (Sq. M)	क्षेत्रफल (घ.मी.) Area (Sq. M)		क्षेत्रफल (घ.मी.) Area (Sq. M)														
						क्षेत्रफल (घ.मी.) Area (Sq. M)	क्षेत्रफल (घ.मी.) Area (Sq. M)	क्षेत्रफल (घ.मी.) Area (Sq. M)	क्षेत्रफल (घ.मी.) Area (Sq. M)													
1	2	3	4	5	6	7	8	9	10	11	12	13	14	15	16	17	18	19	20	21	22	
29	सिंचना व बांधकाम करीब 100 मी. चौकट्यातून घेतले आहे. बांधकाम करीब 100 मी. चौकट्यातून घेतले आहे. बांधकाम करीब 100 मी. चौकट्यातून घेतले आहे.	27°00'16.65"N 78°57'18.61"E	27-00-16.65N 78-57-18.61E	171	171	100	100	100	100	100	100	100	100	100	100	100	100	100	100	100	100	100
34	सिंचना व बांधकाम करीब 100 मी. चौकट्यातून घेतले आहे. बांधकाम करीब 100 मी. चौकट्यातून घेतले आहे. बांधकाम करीब 100 मी. चौकट्यातून घेतले आहे.	27°12'44.88"N 78°17'50.53"E	27-12-44.88N 78-17-50.53E	171	171	100	100	100	100	100	100	100	100	100	100	100	100	100	100	100	100	100
17	सिंचना व बांधकाम करीब 100 मी. चौकट्यातून घेतले आहे. बांधकाम करीब 100 मी. चौकट्यातून घेतले आहे. बांधकाम करीब 100 मी. चौकट्यातून घेतले आहे.	27°46'56.79"N 78°09'59.50"E	27-46-56.79N 78-09-59.50E	100	100	100	100	100	100	100	100	100	100	100	100	100	100	100	100	100	100	100
25	सिंचना व बांधकाम करीब 100 मी. चौकट्यातून घेतले आहे. बांधकाम करीब 100 मी. चौकट्यातून घेतले आहे. बांधकाम करीब 100 मी. चौकट्यातून घेतले आहे.	27°59'33"N 78°04'22"E	27-59-33N 78-04-22E	2500	2500	2500	2500	2500	2500	2500	2500	2500	2500	2500	2500	2500	2500	2500	2500	2500	2500	2500
26	सिंचना व बांधकाम करीब 100 मी. चौकट्यातून घेतले आहे. बांधकाम करीब 100 मी. चौकट्यातून घेतले आहे. बांधकाम करीब 100 मी. चौकट्यातून घेतले आहे.	27°42'34.308"N 77°56'57.824"E	27-42-34.308N 77-56-57.824E	200	200	200	200	200	200	200	200	200	200	200	200	200	200	200	200	200	200	200
35	सिंचना व बांधकाम करीब 100 मी. चौकट्यातून घेतले आहे. बांधकाम करीब 100 मी. चौकट्यातून घेतले आहे. बांधकाम करीब 100 मी. चौकट्यातून घेतले आहे.	27°45'23.11"N 78°12'58.9"E	27-45-23.11N 78-12-58.9E	20,3680	20,3680	20,3680	20,3680	20,3680	20,3680	20,3680	20,3680	20,3680	20,3680	20,3680	20,3680	20,3680	20,3680	20,3680	20,3680	20,3680	20,3680	20,3680





क्र.सं. क्र.सं. क्र.सं.	क्र.सं. क्र.सं. क्र.सं.	क्र.सं. क्र.सं. क्र.सं.	क्र.सं. क्र.सं. क्र.सं.	क्र.सं. क्र.सं. क्र.सं.	क्र.सं. क्र.सं. क्र.सं.	सर्वेक्षण विवरण												क्र.सं. क्र.सं. क्र.सं.				
						क्र.सं. (अ)		क्र.सं. (ब)				क्र.सं. (क)				क्र.सं. (द)						
						क्र.सं.	क्र.सं.	क्र.सं.	क्र.सं.	क्र.सं.	क्र.सं.	क्र.सं.	क्र.सं.	क्र.सं.	क्र.सं.	क्र.सं.	क्र.सं.					
1	2	3	4	5	6	7	8	9	10	11	12	13	14	15	16	17	18	19	20	21	22	
53																						
54																						
55																						
34																						

128



Forest division wise details of Advance Soil Work for Compensatory Afforestation - Plantation 2023 rains with location, estimated cost

(रुपये में)

क्र.सं.	वर्ग/प्रकार	विवरण	कुल क्षेत्रफल (हेक्.मी.)		कुल लागत (रुपये)		अनुमानित लागत (रुपये)						कुल						
			कुल	प्रति हेक्.	कुल	प्रति हेक्.	मृदा कार्य		पौधे		अन्य								
							मृदा कार्य	पौधे	मृदा कार्य	पौधे	अन्य	पौधे							
1	2	3	4	5	6	7	8	9	10	11	12	13	14	15	16	17	18	19	
18	18	18	18	18	18	18	18	18	18	18	18	18	18	18	18	18	18	18	18
19	19	19	19	19	19	19	19	19	19	19	19	19	19	19	19	19	19	19	19

Forest division wise details of Advance Soil Work for Compensatory Afforestation - Plantation 2023 rains with location, estimated cost

(रु. लाख में)

क्र.सं.	वर्ग/वर्ग	वर्ग/वर्ग	वर्ग/वर्ग	वर्ग/वर्ग (रु.)		वर्ग/वर्ग (रु.)			वर्ग/वर्ग (रु.)			वर्ग/वर्ग	वर्ग/वर्ग					
				वर्ग/वर्ग	वर्ग/वर्ग	वर्ग/वर्ग	वर्ग/वर्ग	वर्ग/वर्ग	वर्ग/वर्ग	वर्ग/वर्ग	वर्ग/वर्ग							
														वर्ग/वर्ग	वर्ग/वर्ग	वर्ग/वर्ग		
1	2	3	4	5	6	7	8	9	10	11	12	13	14	15	16	17	18	
20	वर्ग/वर्ग	वर्ग/वर्ग	वर्ग/वर्ग	वर्ग/वर्ग	वर्ग/वर्ग	वर्ग/वर्ग	वर्ग/वर्ग	वर्ग/वर्ग	वर्ग/वर्ग	वर्ग/वर्ग	वर्ग/वर्ग	वर्ग/वर्ग	वर्ग/वर्ग	वर्ग/वर्ग	वर्ग/वर्ग	वर्ग/वर्ग	वर्ग/वर्ग	वर्ग/वर्ग
21	वर्ग/वर्ग	वर्ग/वर्ग	वर्ग/वर्ग	वर्ग/वर्ग	वर्ग/वर्ग	वर्ग/वर्ग	वर्ग/वर्ग	वर्ग/वर्ग	वर्ग/वर्ग	वर्ग/वर्ग	वर्ग/वर्ग	वर्ग/वर्ग	वर्ग/वर्ग	वर्ग/वर्ग	वर्ग/वर्ग	वर्ग/वर्ग	वर्ग/वर्ग	वर्ग/वर्ग
22	वर्ग/वर्ग	वर्ग/वर्ग	वर्ग/वर्ग	वर्ग/वर्ग	वर्ग/वर्ग	वर्ग/वर्ग	वर्ग/वर्ग	वर्ग/वर्ग	वर्ग/वर्ग	वर्ग/वर्ग	वर्ग/वर्ग	वर्ग/वर्ग	वर्ग/वर्ग	वर्ग/वर्ग	वर्ग/वर्ग	वर्ग/वर्ग	वर्ग/वर्ग	वर्ग/वर्ग

131









Forest division wise details of Advance Soil Work for Compensatory Afforestation - Plantation 2023 rains with location, estimated cost

(रु० करोड़ में)

क्र.सं.	विकास क्षेत्र/सब-विभाग/सहायक विभाग का नाम	सूचना/संकेत संख्या/संख्या का नाम	क्षेत्र का विवरण (हेक्टेयर)		क्षेत्र का क्षेत्रफल (हेक्टेयर)	सूचना का विवरण (हेक्टेयर)		कुल लागत (रु० करोड़)	सूचना का विवरण (रु० करोड़)		कुल लागत (रु० करोड़)	टिप्पणियाँ					
			कुल	सूचना		सूचना	सूचना		सूचना	सूचना							
1	2	3	4	5	6	7	8	9	10	11	12	13	14	15	16	17	18
78	राजसमूह	राजसमूह/सहायक विभाग का नाम	राजसमूह	राजसमूह	N 25°26'19.7 E 81°58'09.5	राजसमूह	21.076000	0.8442	21.07600	0.8442	21.07600	0.8442	15	16	17	18	0.51
80	राजसमूह	राजसमूह/सहायक विभाग का नाम	राजसमूह	राजसमूह	N 25°09'04.09° E 81°26'49.80°	राजसमूह	1.558000		1.55800		1.55800						9.03
81	राजसमूह	राजसमूह/सहायक विभाग का नाम	राजसमूह	राजसमूह	N 25°04'47.00° E 82°17'06.10°	राजसमूह							100				

135



Forest division wise details of Advance Soil Work for Compensatory Afforestation - Plantation 2023 rains with location, estimated cost

(No. para 4)

क्र.सं./संख्या	सूचना क्र. (No. para 4)	सूचना (Information)	सूचना (Information)		सूचना (Information)		सूचना (Information)		सूचना (Information)		सूचना (Information)		सूचना (Information)
			सूचना (Information)	सूचना (Information)	सूचना (Information)	सूचना (Information)	सूचना (Information)	सूचना (Information)	सूचना (Information)	सूचना (Information)			
											सूचना (Information)	सूचना (Information)	
1	2	सूचना (Information)	सूचना (Information)	सूचना (Information)	सूचना (Information)	सूचना (Information)	सूचना (Information)	सूचना (Information)	सूचना (Information)	सूचना (Information)	सूचना (Information)	सूचना (Information)	सूचना (Information)
3	4	सूचना (Information)	सूचना (Information)	सूचना (Information)	सूचना (Information)	सूचना (Information)	सूचना (Information)	सूचना (Information)	सूचना (Information)	सूचना (Information)	सूचना (Information)	सूचना (Information)	सूचना (Information)
21	21	सूचना (Information)	सूचना (Information)	सूचना (Information)	सूचना (Information)	सूचना (Information)	सूचना (Information)	सूचना (Information)	सूचना (Information)	सूचना (Information)	सूचना (Information)	सूचना (Information)	सूचना (Information)
22	22	सूचना (Information)	सूचना (Information)	सूचना (Information)	सूचना (Information)	सूचना (Information)	सूचना (Information)	सूचना (Information)	सूचना (Information)	सूचना (Information)	सूचना (Information)	सूचना (Information)	सूचना (Information)

137



Forest division wise details of Advance Soil Work for Compensatory Afforestation - Plantation 2023 rains with location, estimated cost

(रु० करो० में)

क्र.सं.	श्रेणी/वर्ग/प्रकार का क्षेत्र	विवरण/वर्गीकृत क्षेत्र का नाम	क्षेत्र का विवरण		क्षेत्र का क्षेत्रफल			क्षेत्र का क्षेत्रफल			क्षेत्र का क्षेत्रफल			कुल	टिप्पणी		
			क्षेत्र का नाम	क्षेत्र का क्षेत्रफल (हेक्टेयर)	क्षेत्र का क्षेत्रफल (हेक्टेयर)	क्षेत्र का क्षेत्रफल (हेक्टेयर)	क्षेत्र का क्षेत्रफल (हेक्टेयर)	क्षेत्र का क्षेत्रफल (हेक्टेयर)	क्षेत्र का क्षेत्रफल (हेक्टेयर)	क्षेत्र का क्षेत्रफल (हेक्टेयर)	क्षेत्र का क्षेत्रफल (हेक्टेयर)	क्षेत्र का क्षेत्रफल (हेक्टेयर)					
													क्षेत्र का क्षेत्रफल (हेक्टेयर)			क्षेत्र का क्षेत्रफल (हेक्टेयर)	क्षेत्र का क्षेत्रफल (हेक्टेयर)
1	2	3	4	5	6	7	8	9	10	11	12	13	14	15	16	17	18
26		उत्तर प्रदेश में विद्यमान क्षेत्रों का विवरण और क्षेत्रफल का विवरण- कुल क्षेत्रफल 102 हेक्टेयर में से 10 हेक्टेयर का क्षेत्र क्षेत्रफल 10-20 के बीच है। क्षेत्रफल 100-150 के बीच है। क्षेत्रफल 150-200 के बीच है। क्षेत्रफल 200-300 के बीच है। क्षेत्रफल 300-400 के बीच है। क्षेत्रफल 400-500 के बीच है। क्षेत्रफल 500-600 के बीच है। क्षेत्रफल 600-700 के बीच है। क्षेत्रफल 700-800 के बीच है। क्षेत्रफल 800-900 के बीच है। क्षेत्रफल 900-1000 के बीच है।	5	6	7	8	9	10	11	12	13	14	15	16	17	18	19
27		उत्तर प्रदेश में विद्यमान क्षेत्रों का विवरण और क्षेत्रफल का विवरण- कुल क्षेत्रफल 102 हेक्टेयर में से 10 हेक्टेयर का क्षेत्र क्षेत्रफल 10-20 के बीच है। क्षेत्रफल 100-150 के बीच है। क्षेत्रफल 150-200 के बीच है। क्षेत्रफल 200-300 के बीच है। क्षेत्रफल 300-400 के बीच है। क्षेत्रफल 400-500 के बीच है। क्षेत्रफल 500-600 के बीच है। क्षेत्रफल 600-700 के बीच है। क्षेत्रफल 700-800 के बीच है। क्षेत्रफल 800-900 के बीच है। क्षेत्रफल 900-1000 के बीच है।	5	6	7	8	9	10	11	12	13	14	15	16	17	18	19

Forest division wise details of Advance Soil Work for Compensatory Afforestation - Plantation 2023 rains with location, estimated cost

(पृष्ठ संख्या 4)

क्र.सं.	प्लॉट सं. / अक्षांश / देश	अक्षांश / देश / अक्षांश संख्या	अक्षांश / देश / अक्षांश संख्या	अक्षांश / देश / अक्षांश संख्या		अक्षांश / देश / अक्षांश संख्या		अक्षांश / देश / अक्षांश संख्या		अक्षांश / देश / अक्षांश संख्या		कुल अक्षांश / देश / अक्षांश संख्या						
				अक्षांश / देश / अक्षांश संख्या		अक्षांश / देश / अक्षांश संख्या		अक्षांश / देश / अक्षांश संख्या		अक्षांश / देश / अक्षांश संख्या								
				अक्षांश / देश / अक्षांश संख्या	अक्षांश / देश / अक्षांश संख्या	अक्षांश / देश / अक्षांश संख्या	अक्षांश / देश / अक्षांश संख्या	अक्षांश / देश / अक्षांश संख्या	अक्षांश / देश / अक्षांश संख्या	अक्षांश / देश / अक्षांश संख्या	अक्षांश / देश / अक्षांश संख्या							
1	2	3	4	5	6	7	8	9	10	11	12	13	14	15	16	17	18	
28																		
20																		







Forest division wise details of Advance Soil Work for Compensatory Afforestation - Plantation 2023 rains with location, estimated cost

(No. in Rs. Cr.)

क्र.सं.	श्री.सं.	श्री.सं./श्री.सं. का नाम	श्री.सं./श्री.सं. का नाम	श्री.सं./श्री.सं. का नाम	श्री.सं./श्री.सं. का नाम		श्री.सं./श्री.सं. का नाम		श्री.सं./श्री.सं. का नाम		श्री.सं./श्री.सं. का नाम		श्री.सं./श्री.सं. का नाम							
					श्री.सं./श्री.सं. का नाम		श्री.सं./श्री.सं. का नाम		श्री.सं./श्री.सं. का नाम		श्री.सं./श्री.सं. का नाम									
					श्री.सं./श्री.सं. का नाम	श्री.सं./श्री.सं. का नाम	श्री.सं./श्री.सं. का नाम	श्री.सं./श्री.सं. का नाम	श्री.सं./श्री.सं. का नाम	श्री.सं./श्री.सं. का नाम	श्री.सं./श्री.सं. का नाम	श्री.सं./श्री.सं. का नाम								
1	2	3	4	5	6	7	8	9	10	11	12	13	14	15	16	17	18	19	20	
30	अज्ञेय	15	राज-समापन	राज-समापन	राज-समापन	राज-समापन	राज-समापन	राज-समापन	राज-समापन	राज-समापन	राज-समापन	राज-समापन	राज-समापन	राज-समापन	राज-समापन	राज-समापन	राज-समापन	राज-समापन	राज-समापन	राज-समापन
20	अज्ञेय	20	राज-समापन	राज-समापन	राज-समापन	राज-समापन	राज-समापन	राज-समापन	राज-समापन	राज-समापन	राज-समापन	राज-समापन	राज-समापन	राज-समापन	राज-समापन	राज-समापन	राज-समापन	राज-समापन	राज-समापन	राज-समापन
23	अज्ञेय	23	राज-समापन	राज-समापन	राज-समापन	राज-समापन	राज-समापन	राज-समापन	राज-समापन	राज-समापन	राज-समापन	राज-समापन	राज-समापन	राज-समापन	राज-समापन	राज-समापन	राज-समापन	राज-समापन	राज-समापन	राज-समापन

143



Forest division wise details of Advance Soil Work for Compensatory Afforestation - Plantation 2023 rains with location, estimated cost

(in lakh ₹)

क्र.सं. Sl. No.	प्रकार का Work / Type of work	विवरण / Details of work	कुल क्षेत्रफल (हेक्. में)		कुल लागत (₹ लाख में)		कुल लागत (₹ लाख में)		कुल लागत (₹ लाख में)		टोटल Total									
			कुल क्षेत्रफल Total Area	कुल लागत Total Cost	अग्रिम कार्य Advance Work		अग्रिम कार्य Advance Work		अग्रिम कार्य Advance Work											
					कुल क्षेत्रफल Total Area	कुल लागत Total Cost	कुल क्षेत्रफल Total Area	कुल लागत Total Cost												
1	2	3	4	5	6	7	8	9	10	11	12	13	14	15	16	17	18	19	20	
21	बागवानी	बागवानी कार्य	बागवानी कार्य	बागवानी कार्य	बागवानी कार्य	बागवानी कार्य	बागवानी कार्य	बागवानी कार्य	बागवानी कार्य	बागवानी कार्य	बागवानी कार्य	बागवानी कार्य	बागवानी कार्य	बागवानी कार्य	बागवानी कार्य	बागवानी कार्य	बागवानी कार्य	बागवानी कार्य	बागवानी कार्य	बागवानी कार्य
21	बागवानी	बागवानी कार्य	बागवानी कार्य	बागवानी कार्य	बागवानी कार्य	बागवानी कार्य	बागवानी कार्य	बागवानी कार्य	बागवानी कार्य	बागवानी कार्य	बागवानी कार्य	बागवानी कार्य	बागवानी कार्य	बागवानी कार्य	बागवानी कार्य	बागवानी कार्य	बागवानी कार्य	बागवानी कार्य	बागवानी कार्य	बागवानी कार्य

11451

Forest division wise details of Advance Soil Work for Compensatory Afforestation - Plantation 2023 rains with location, estimated cost

(रु. लाख में)

क्र.सं.	प्लॉट का नाम/विकास क्षेत्र का नाम	संकेत, माप, सीमा, समुदाय का नाम	संकेत, माप, सीमा, समुदाय का नाम	संगठन का नाम		संगठन का नाम		संगठन का नाम		संगठन का नाम		कुल लागत	कुल लागत	कुल लागत						
				संगठन का नाम		संगठन का नाम		संगठन का नाम		संगठन का नाम										
				संगठन का नाम	संगठन का नाम	संगठन का नाम	संगठन का नाम	संगठन का नाम	संगठन का नाम	संगठन का नाम	संगठन का नाम									
1	2	3	4	5	6	7	8	9	10	11	12	13	14	15	16	17	18	19	20	
46	दक्षिण अंचल काठियावाड़ जिला राजसमर द्वारा प्रस्तावित चार-दरवा लक्ष्मण-सुन्दरिया जयपुर-बाराही के गांव संकेत-1638 व 1640 N जयपुर- दक्षिण अंचल जयपुर-26 (जयपुर- दक्षिण अंचल-27) के विभाग 29-40 (संकेत-30860) के अंतर्गत पट्टी का हिस्सा आवंटित के विभाग के अंतर्गत 0.150002 हे. संकेत का पट्टी के अंतर्गत पट्टी का अंतर्गत 0.150002 हे. जयपुर के गांव का अंतर्गत के संकेत है।	जयपुर का जयपुर	6	7	8	9	10	11	12	13	14	15	16	17	18	19	20	21	22	
47	दक्षिण अंचल काठियावाड़ जिला जयपुर-26 (जयपुर-27) (संकेत-30860) के अंतर्गत पट्टी का हिस्सा आवंटित के विभाग के अंतर्गत 0.150002 हे. संकेत का पट्टी के अंतर्गत पट्टी का अंतर्गत 0.150002 हे. जयपुर के गांव का अंतर्गत के संकेत है।	जयपुर का जयपुर	6	7	8	9	10	11	12	13	14	15	16	17	18	19	20	21	22	

Forest division wise details of Advance Soil Work for Compensatory Afforestation - Plantation 2023 rains with location, estimated cost

(in lakh ₹)

क्र.सं.	श्रेणी	वर्ग/प्रकार का पौधा	विवरण/पौधा का नाम/प्रकार का पौधा	वर्ग/प्रकार का पौधा		प्रकार का पौधा		प्रकार का पौधा		प्रकार का पौधा		प्रकार का पौधा		टिप्पणी																
				वर्ग/प्रकार का पौधा	प्रकार का पौधा	प्रकार का पौधा	प्रकार का पौधा	प्रकार का पौधा	प्रकार का पौधा	प्रकार का पौधा	प्रकार का पौधा																			
				वर्ग/प्रकार का पौधा	प्रकार का पौधा	प्रकार का पौधा	प्रकार का पौधा	प्रकार का पौधा	प्रकार का पौधा	प्रकार का पौधा	प्रकार का पौधा																			
1	2	3	4	5	6	7	8	9	10	11	12	13	14	15	16	17	18													
48			जयपुर जिले के अंतर्गत पंचसरोवर प्रकल्प के अंतर्गत अजमेर (राजस्थान), राजस्थान का हिंदुस्तान-राजस्थान का (विभाग-30.056) में दो नए नए इलाके में निर्माण करने में प्रस्तावित 0 500 टन संरक्षित वन भूमि के लिए गतिशील वन भूमि का 450 है।/वर्ग के वन की अनुमति की संख्या है 1	जयपुर का जयपुर	0 N-26 37.124 E-81 24.663	7	8	9	10	11	12	13	14	15	16	17	18													
49			हिंदुस्तान प्रकल्प के अंतर्गत जयपुर जिले के अंतर्गत जयपुर-28 (वर्ग-30.056-27) के लिए 80.00 (वर्ग-30.056-27) के नए नए नए नए वर्ग-30.056-27 के अंतर्गत जयपुर-28 में प्रस्तावित 0.20721 हे अनुमति के लिए प्रस्तावित 0.20721 हे अनुमति के लिए प्रस्तावित 0.20721 हे अनुमति के लिए प्रस्तावित 0.20721 हे	जयपुर का जयपुर	N-26 49 11.940 E-81 34 07.020																									
50			जयपुर जिले के अंतर्गत जयपुर-28 (वर्ग-30.056-27) के लिए 80.00 (वर्ग-30.056-27) के नए नए नए नए वर्ग-30.056-27 के अंतर्गत जयपुर-28 में प्रस्तावित 0.20721 हे अनुमति के लिए प्रस्तावित 0.20721 हे अनुमति के लिए प्रस्तावित 0.20721 हे अनुमति के लिए प्रस्तावित 0.20721 हे	जयपुर का जयपुर	N-27 01 52.020 E-81 12 54.900																									
													2.00000																	
													2.00000																	
													2.33520																	

147



Forest division wise details of Advance Soil Work for Compensatory Afforestation - Plantation 2023 ruins with location, estimated cost

(No. 0000 4)

क्र.सं. Sl. No.	वर्ग का नाम / Category Sl. No.	अक्षांश / South latitude zone का नाम Name	असुरेस अडवर्स प्लान्टिंग बाय एडवेंस सोल वर्क		वर्ग प्लान्टिंग (है.)		अडवेंस प्लान्टिंग (है.)		अडवेंस प्लान्टिंग (है.)		असुरेस अडवर्स प्लान्टिंग बाय एडवेंस सोल वर्क				टोटल Total			
			प्लान्टिंग Planting	एडवेंस प्लान्टिंग Advance planting	वर्ग Area	वर्ग प्लान्टिंग (है.) Area planting (ha)	वर्ग प्लान्टिंग (है.) Area planting (ha)	वर्ग प्लान्टिंग (है.) Area planting (ha)	वर्ग प्लान्टिंग (है.) Area planting (ha)	वर्ग प्लान्टिंग (है.) Area planting (ha)	वर्ग प्लान्टिंग (है.) Area planting (ha)	वर्ग प्लान्टिंग (है.) Area planting (ha)	वर्ग प्लान्टिंग (है.) Area planting (ha)	वर्ग प्लान्टिंग (है.) Area planting (ha)				
																वर्ग प्लान्टिंग (है.) Area planting (ha)	वर्ग प्लान्टिंग (है.) Area planting (ha)	वर्ग प्लान्टिंग (है.) Area planting (ha)
3	2	3	4	5	6	7	8	9	10	11	12	13	14	15	16	17	18	19
11	3	4	5	6	7	8	9	10	11	12	13	14	15	16	17	18	19	20
12	3	4	5	6	7	8	9	10	11	12	13	14	15	16	17	18	19	20

149







Forest division wise details of Advance Soil Work for Compensatory Afforestation - Plantation 2023 rains with location, estimated cost

(रु० करो० में)

क्र.सं.	वर्ग/प्रकार का वन	विवरण	अस. ग्राहक/संस्था का नाम		प्लॉट का स्थान		प्लॉट का क्षेत्रफल		अस. ग्राहक/संस्था का पता		अस. ग्राहक/संस्था का पता		अस. ग्राहक/संस्था का पता		कुल लागत (रु० करो० में)			
			वर्ग	संस्था का नाम	प्लॉट का स्थान	प्लॉट का क्षेत्रफल	पता	पता	पता	पता	पता	पता						
													अस. ग्राहक/संस्था का नाम	अस. ग्राहक/संस्था का नाम		अस. ग्राहक/संस्था का नाम	अस. ग्राहक/संस्था का नाम	
1	2	3	4	5	6	7	8	9	10	11	12	13	14	15	16	17	18	
36	अन्य	अन्य वर्ग के अंतर्गत 36 वर्ग का 2.32 हेक्टेयर का वन प्लॉट है। इस वन प्लॉट में 231 वृक्षों का रोपण किया जा रहा है।	अस. ग्राहक/संस्था का नाम	प्लॉट का स्थान	प्लॉट का क्षेत्रफल	अस. ग्राहक/संस्था का पता	अस. ग्राहक/संस्था का पता	अस. ग्राहक/संस्था का पता	अस. ग्राहक/संस्था का पता	अस. ग्राहक/संस्था का पता	अस. ग्राहक/संस्था का पता	अस. ग्राहक/संस्था का पता	अस. ग्राहक/संस्था का पता	अस. ग्राहक/संस्था का पता	अस. ग्राहक/संस्था का पता	अस. ग्राहक/संस्था का पता	अस. ग्राहक/संस्था का पता	अस. ग्राहक/संस्था का पता
37	अन्य	अन्य वर्ग के अंतर्गत 37 वर्ग का 2.32 हेक्टेयर का वन प्लॉट है। इस वन प्लॉट में 231 वृक्षों का रोपण किया जा रहा है।	अस. ग्राहक/संस्था का नाम	प्लॉट का स्थान	प्लॉट का क्षेत्रफल	अस. ग्राहक/संस्था का पता	अस. ग्राहक/संस्था का पता	अस. ग्राहक/संस्था का पता	अस. ग्राहक/संस्था का पता	अस. ग्राहक/संस्था का पता	अस. ग्राहक/संस्था का पता	अस. ग्राहक/संस्था का पता	अस. ग्राहक/संस्था का पता	अस. ग्राहक/संस्था का पता	अस. ग्राहक/संस्था का पता	अस. ग्राहक/संस्था का पता	अस. ग्राहक/संस्था का पता	अस. ग्राहक/संस्था का पता
38	अन्य	अन्य वर्ग के अंतर्गत 38 वर्ग का 2.32 हेक्टेयर का वन प्लॉट है। इस वन प्लॉट में 231 वृक्षों का रोपण किया जा रहा है।	अस. ग्राहक/संस्था का नाम	प्लॉट का स्थान	प्लॉट का क्षेत्रफल	अस. ग्राहक/संस्था का पता	अस. ग्राहक/संस्था का पता	अस. ग्राहक/संस्था का पता	अस. ग्राहक/संस्था का पता	अस. ग्राहक/संस्था का पता	अस. ग्राहक/संस्था का पता	अस. ग्राहक/संस्था का पता	अस. ग्राहक/संस्था का पता	अस. ग्राहक/संस्था का पता	अस. ग्राहक/संस्था का पता	अस. ग्राहक/संस्था का पता	अस. ग्राहक/संस्था का पता	अस. ग्राहक/संस्था का पता





Forest division wise details of Advance Soil Work for Compensatory Afforestation - Plantation 2023 rains with location, estimated cost

(रुपये लाख में)

क्र.सं. / अंश	विवरण	सूचना	क्षेत्र (हेक्.मी.)		क्षेत्र (हेक्.मी.)	सूचना		क्षेत्र (हेक्.मी.)	सूचना		क्षेत्र (हेक्.मी.)	सूचना		क्षेत्र (हेक्.मी.)	क्षेत्र (हेक्.मी.)	क्षेत्र (हेक्.मी.)	क्षेत्र (हेक्.मी.)	
			क्षेत्र (हेक्.मी.)	क्षेत्र (हेक्.मी.)		क्षेत्र (हेक्.मी.)	क्षेत्र (हेक्.मी.)		क्षेत्र (हेक्.मी.)	क्षेत्र (हेक्.मी.)		क्षेत्र (हेक्.मी.)	क्षेत्र (हेक्.मी.)					
			क्षेत्र (हेक्.मी.)	क्षेत्र (हेक्.मी.)		क्षेत्र (हेक्.मी.)	क्षेत्र (हेक्.मी.)		क्षेत्र (हेक्.मी.)	क्षेत्र (हेक्.मी.)		क्षेत्र (हेक्.मी.)	क्षेत्र (हेक्.मी.)					
1	2	3	4	5	6	7	8	9	10	11	12	13	14	15	16	17	18	
20	सूचना	सूचना	सूचना	सूचना	सूचना	सूचना	सूचना	सूचना	सूचना	सूचना	सूचना	सूचना	सूचना	सूचना	सूचना	सूचना	सूचना	सूचना
10	सूचना	सूचना	सूचना	सूचना	सूचना	सूचना	सूचना	सूचना	सूचना	सूचना	सूचना	सूचना	सूचना	सूचना	सूचना	सूचना	सूचना	सूचना
11	सूचना	सूचना	सूचना	सूचना	सूचना	सूचना	सूचना	सूचना	सूचना	सूचना	सूचना	सूचना	सूचना	सूचना	सूचना	सूचना	सूचना	सूचना



Forest division wise details of Advance Soil Work for Compensatory Afforestation - Plantation 2023 rains with location, estimated cost

(रु. में)

क्र.सं.	क्र.सं./प्लॉट नं./सं.	विवरण	क्षेत्र/प्लॉट/सं. (हेक्.मी.)	क्षेत्र/प्लॉट/सं. (हेक्.मी.)		क्षेत्र/प्लॉट/सं. (हेक्.मी.)		क्षेत्र/प्लॉट/सं. (हेक्.मी.)		क्षेत्र/प्लॉट/सं. (हेक्.मी.)		क्षेत्र/प्लॉट/सं. (हेक्.मी.)		कुल				
				वर्ग	क्षेत्र/प्लॉट/सं. (हेक्.मी.)	वर्ग	क्षेत्र/प्लॉट/सं. (हेक्.मी.)	वर्ग	क्षेत्र/प्लॉट/सं. (हेक्.मी.)	वर्ग	क्षेत्र/प्लॉट/सं. (हेक्.मी.)	वर्ग	क्षेत्र/प्लॉट/सं. (हेक्.मी.)					
															वर्ग	क्षेत्र/प्लॉट/सं. (हेक्.मी.)	वर्ग	क्षेत्र/प्लॉट/सं. (हेक्.मी.)
1	2	3	4	5	6	7	8	9	10	11	12	13	14	15	16	17	18	
31		राज्य-विस्तार के अंतर्गत 34 (प्लॉट 3702-1) 342 हेक्.मी. क्षेत्र पर 1000/हेक्.मी. की दर से 342,000 पौधों की लागत का अनुमान है।	34	राज्य-विस्तार के अंतर्गत 34 (प्लॉट 3702-1) 342 हेक्.मी. क्षेत्र पर 1000/हेक्.मी. की दर से 342,000 पौधों की लागत का अनुमान है।	34	34	34	34	34	34	34	34	34	34	34	34	34	34
33		राज्य-विस्तार के अंतर्गत 34 (प्लॉट 3702-1) 342 हेक्.मी. क्षेत्र पर 1000/हेक्.मी. की दर से 342,000 पौधों की लागत का अनुमान है।	34	राज्य-विस्तार के अंतर्गत 34 (प्लॉट 3702-1) 342 हेक्.मी. क्षेत्र पर 1000/हेक्.मी. की दर से 342,000 पौधों की लागत का अनुमान है।	34	34	34	34	34	34	34	34	34	34	34	34	34	34
34		राज्य-विस्तार के अंतर्गत 34 (प्लॉट 3702-1) 342 हेक्.मी. क्षेत्र पर 1000/हेक्.मी. की दर से 342,000 पौधों की लागत का अनुमान है।	34	राज्य-विस्तार के अंतर्गत 34 (प्लॉट 3702-1) 342 हेक्.मी. क्षेत्र पर 1000/हेक्.मी. की दर से 342,000 पौधों की लागत का अनुमान है।	34	34	34	34	34	34	34	34	34	34	34	34	34	34
37		राज्य-विस्तार के अंतर्गत 34 (प्लॉट 3702-1) 342 हेक्.मी. क्षेत्र पर 1000/हेक्.मी. की दर से 342,000 पौधों की लागत का अनुमान है।	34	राज्य-विस्तार के अंतर्गत 34 (प्लॉट 3702-1) 342 हेक्.मी. क्षेत्र पर 1000/हेक्.मी. की दर से 342,000 पौधों की लागत का अनुमान है।	34	34	34	34	34	34	34	34	34	34	34	34	34	34
<b>कुल</b>																		
<b>369.6172</b>																		
<b>144.86</b>																		





Forest division wise details of Advance Soil Work for Compensatory Afforestation - Plantation 2023 rains with location, estimated cost

(रु० में)

क्र.सं. Sl. No.	प्लॉट नं./ Plot No.	प्लॉट का विवरण Plot Description	प्लॉट का स्थान Plot Location		प्लॉट का क्षेत्रफल Plot Area				प्लॉट का लागत Plot Cost				कुल Total		
			प्लॉट का स्थान Plot Location	प्लॉट का क्षेत्रफल Plot Area	प्लॉट का क्षेत्रफल Plot Area		प्लॉट का लागत Plot Cost								
					प्लॉट का क्षेत्रफल Plot Area	प्लॉट का क्षेत्रफल Plot Area	प्लॉट का लागत Plot Cost	प्लॉट का लागत Plot Cost							
1	2														
21	21	प्लॉट का विवरण Plot Description	प्लॉट का स्थान Plot Location	प्लॉट का क्षेत्रफल Plot Area	प्लॉट का क्षेत्रफल Plot Area	प्लॉट का क्षेत्रफल Plot Area	प्लॉट का क्षेत्रफल Plot Area	प्लॉट का लागत Plot Cost	प्लॉट का लागत Plot Cost	प्लॉट का लागत Plot Cost	प्लॉट का लागत Plot Cost	प्लॉट का लागत Plot Cost	प्लॉट का लागत Plot Cost	प्लॉट का लागत Plot Cost	प्लॉट का लागत Plot Cost
22	22	प्लॉट का विवरण Plot Description	प्लॉट का स्थान Plot Location	प्लॉट का क्षेत्रफल Plot Area	प्लॉट का क्षेत्रफल Plot Area	प्लॉट का क्षेत्रफल Plot Area	प्लॉट का क्षेत्रफल Plot Area	प्लॉट का लागत Plot Cost	प्लॉट का लागत Plot Cost	प्लॉट का लागत Plot Cost	प्लॉट का लागत Plot Cost	प्लॉट का लागत Plot Cost	प्लॉट का लागत Plot Cost	प्लॉट का लागत Plot Cost	प्लॉट का लागत Plot Cost













Forest division wise details of Advance Soil Work for Compensatory Afforestation - Plantation 2023 rains with location, estimated cost

(in ₹ crore)

क्र.सं. Sl. No.	विभाग Division	प्रकार Type	विवरण Details	क्षेत्रफल (हेक्.मी.) Area (Hectare)		समय (दिनांक) Time (Date)		समय (दिनांक) Time (Date)		समय (दिनांक) Time (Date)		समय (दिनांक) Time (Date)		कुल Total				
				कुल Total	अवशिष्ट Remaining	समय (दिनांक) Time (Date)	समय (दिनांक) Time (Date)	समय (दिनांक) Time (Date)	समय (दिनांक) Time (Date)	समय (दिनांक) Time (Date)	समय (दिनांक) Time (Date)							
				कुल Total	अवशिष्ट Remaining	समय (दिनांक) Time (Date)	समय (दिनांक) Time (Date)	समय (दिनांक) Time (Date)	समय (दिनांक) Time (Date)	समय (दिनांक) Time (Date)	समय (दिनांक) Time (Date)							
1	1	3	4	5	6	7	8	9	10	11	12	13	14	15	16	17	18	
58.1	अरिषा	7	विभाग-अरिषा जिला-अरिषा तहसील-अरिषा ग्राम-अरिषा समय (दिनांक) Time (Date)	30.00000	30.00000	26/5/16, 17/7, 29/8/21, 31/7	30.00000	30.00000	30.00000	30.00000	30.00000	30.00000	30.00000	30.00000	30.00000	30.00000	30.00000	30.00000
16	पिछापुर	63	विभाग-पिछापुर जिला-पिछापुर तहसील-पिछापुर ग्राम-पिछापुर समय (दिनांक) Time (Date)	0.40000	0.40000	N-250.9/ 31.980, E- 830.28/ 40.200	0.40000	0.40000	0.40000	0.40000	0.40000	0.40000	0.40000	0.40000	0.40000	0.40000	0.40000	0.40000
																		93.62
																		14.00



Forest division wise details of Advance Soil Work for Compensatory Afforestation - Plantation 2023 rains with location, estimated cost

(Annexure - 4)

क्र.सं.	श्री.सं.	वर्ष	क्र.सं.	विवरण	ए.सी. प्रकल्प अंतर्गत प्राप्त की गई वृक्ष संख्या		सूचना		सूचना			अनुमानित लागत			कुल अनुमानित लागत	विवरण	
					वृक्ष संख्या	वृक्ष संख्या	वृक्ष संख्या	वृक्ष संख्या	वृक्ष संख्या	वृक्ष संख्या	वृक्ष संख्या	वृक्ष संख्या	वृक्ष संख्या	वृक्ष संख्या			
																	वृक्ष संख्या
1	2	3	4	5	6	7	8	9	10	11	12	13	14	15	16	17	18
30	50	50	50	अध्यास आभिव्यक्ति विवरण प्रमाण 20000 मीटर दस्तावेज कापरेशन लिमिटेड 200 करोड़ उपरोक्त वन प्रभाग के लिपरी रोज के अंतर्गत रिहन्द पावर स्टेशन पिपरी गिड रो रेनूकट रोड टिक्सन रेनूकट तक 122 करोड़ विद्युत परीक्षण साधन के निर्माण हेतु 1398800 आरक्षित वन भूमि के गैर वाणिकी प्रयोग एवं बाधक 271 वर्षों के पालन को अनुमति।	N24 361128 E82 913151	पड़नी	27.0000000	8	10	11	12	13	14	15	16	17	18
				बनाई 7 व 0							27.000000						
				जनपद सोनभद्र के रेनूकट वन प्रभाग अंतर्गत वाराणसी सकलिनगर मार्ग एस.एच. रोड के नैपथ्य स्थिति 1398800 से 1398817 तक ओडी माई रो सकलिनगर तक 70 वन से नर लेन संरक्षण/सुदृढीकरण में आने वाली 200000 हे. आरक्षित वन भूमि के गैर वाणिकी प्रयोग एवं बाधक 27 वर्षों के पालन को अनुमति के संकेत में।	N24 187 08311 E82 387 31 92	पड़नी											
				जनपद सोनभद्र के रेनूकट वन प्रभाग अंतर्गत स्योरपुर हाई पट्टी के विस्तार/सुदृढीकरण हेतु 1398807 हे. आरक्षित वन भूमि के गैर वाणिकी प्रयोग एवं बाधक 200 वर्षों के पालन को अनुमति।	N24 063616 E83 084667	पड़नी	3.620700				3.62070						

164

Forest division wise details of Advance Soil Work for Compensatory Afforestation 2023 rains with location, estimated cost

(in rupees)

क्र.सं.	क्र.सं.	वर्ग/प्रकार	विवरण / कार्य का विवरण	प्रकार			प्रकार			प्रकार			प्रकार			कुल		
				प्रकार			प्रकार			प्रकार			प्रकार					
				प्रकार	प्रकार	प्रकार	प्रकार	प्रकार	प्रकार	प्रकार	प्रकार	प्रकार	प्रकार	प्रकार	प्रकार			
1	2	3	4	5	6	7	8	9	10	11	12	13	14	15	16	17	18	
53	अलख		बोन-बुद्ध															
54	अलख		बोन-बुद्ध															
1	अलख		बोन-बुद्ध															
16	अलख		बोन-बुद्ध															
17	अलख		बोन-बुद्ध															
2	अलख		बोन-बुद्ध															
20	अलख		बोन-बुद्ध															

168

Forest division wise details of Advance Soil Work for Compensatory Afforestation - Plantation 2023 rains with location, estimated cost

(रु० करो० में)

क्र.सं.	वर्ग/प्रकार का क्षेत्र	विवरण / शर्तें/ आवश्यक सामान आदि	आपसी कोण (को०)		क्षेत्रफल (हे०)		कुल क्षेत्रफल (हे०)		कुल लागत (रु०)				धरती						
			पूर्व/पश्चिम	उत्तर/दक्षिण	क्षेत्रफल (हे०)	क्षेत्रफल (हे०)	वर्ग मी०	वर्ग मी०	अन्य कार्य		कुल								
									अन्य कार्य	कुल									
1	2	3	4	5	6	7	8	9	10	11	12	13	14	15	16	17	18	19	20
31	देवरिया	17	जंगल-देवरिया प्रखण्ड देवरिया जिला मठवाड़ी विस्तार क्षेत्र का क्षेत्र (क्षेत्र-4.800 हे० 2.400 एकड़) जिल्ला: बाँसगाँव बेल गाँव के विस्तार में उपरि 2.67 हे० उपरि का क्षेत्र में परामर्शी प्रयोग एवं कारण 322 कृषि के पाराना हेतु अनुपत्ति	5	6	7	8	9	10	11	12	13	14	15	16	17	18	19	20
					N-76°16'24.8" E-33°55'10.7" N-26°51'535.6" E-33°55'00.8"			5.34			5.34000							15.93	
20	गोरखपुर	29	जंगल-गोरखपुर में इतिहास जीवन कार्यालय वि०, इला सीमा-बाँसगाँव वि० में जिल्ला के 3. (क्षेत्र 2.450) के क्षेत्र का पट्टी पर बाँसगाँव-2+4 का कारण-बाँसगाँव, सड़क-बाँसगाँव- विना-गोरखपुर में परामर्शी प्रयोग एवं स्थल में प्रयोग का प्रमाणन में उपरि 0.00000 हे० अंशित का क्षेत्र में विना प्रमाण के परामर्शी प्रयोग का अनुपत्ति के कारण है।					5.34			5.34							15.93	
					N 26 43' 12.331" E 83 17' 1.637"							100						1.15	
30	गोरखपुर	30	जंगल-गोरखपुर में इतिहास परामर्शी प्रयोग का अनुपत्ति कारण-बाँसगाँव, सड़क-बाँसगाँव- विना-गोरखपुर में परामर्शी प्रयोग एवं स्थल में प्रयोग का प्रमाणन में उपरि 0.00000 हे० अंशित का क्षेत्र में विना प्रमाण के परामर्शी प्रयोग का अनुपत्ति के कारण है।															1.15	
					N 26 44' 21.810" E 83 14' 57.420" N 26 45' 52.863" E 83 14' 54.021"							140						1.15	
												240						1.15	

169



Forest division wise details of Advance Soil Work for Compensatory Afforestation - Plantation 2023 rains with location, estimated cost

(पृष्ठ संख्या १)

क्र.सं.	शुद्ध क्षेत्र का नाम	विकास/संरक्षण/संरक्षण/संरक्षण का प्रकार	विकास/संरक्षण/संरक्षण/संरक्षण का विवरण	क्षेत्र का विवरण (हेक्.मी.)		क्षेत्र का क्र.सं.	क्षेत्र का क्षेत्रफल (हेक्.मी.)		क्षेत्र का क्षेत्रफल (हेक्.मी.)		क्षेत्र का क्षेत्रफल (हेक्.मी.)		क्षेत्र का क्षेत्रफल (हेक्.मी.)					
				क्षेत्र का क्र.सं.	क्षेत्र का क्षेत्रफल (हेक्.मी.)		क्षेत्र का क्षेत्रफल (हेक्.मी.)		क्षेत्र का क्षेत्रफल (हेक्.मी.)									
							क्षेत्र का क्षेत्रफल (हेक्.मी.)	क्षेत्र का क्षेत्रफल (हेक्.मी.)	क्षेत्र का क्षेत्रफल (हेक्.मी.)	क्षेत्र का क्षेत्रफल (हेक्.मी.)								
1	2	3	4	5	6	7	8	9	10	11	12	13	14	15	16	17	18	19
20		उत्तर-पूर्व दिशा में 200 मीटर चौड़ाई का क्षेत्र।	उत्तर-पूर्व दिशा में 200 मीटर चौड़ाई का क्षेत्र।	उत्तर-पूर्व दिशा में 200 मीटर चौड़ाई का क्षेत्र।	N-26058'50.10" E-77021'14.60"	9	18	11	12	100	12	13	14	15	16	17	18	100
71		उत्तर-पूर्व दिशा में 200 मीटर चौड़ाई का क्षेत्र।	उत्तर-पूर्व दिशा में 200 मीटर चौड़ाई का क्षेत्र।	उत्तर-पूर्व दिशा में 200 मीटर चौड़ाई का क्षेत्र।	N-27008'57.10" E-77033'37.60"													180
72		उत्तर-पूर्व दिशा में 200 मीटर चौड़ाई का क्षेत्र।	उत्तर-पूर्व दिशा में 200 मीटर चौड़ाई का क्षेत्र।	उत्तर-पूर्व दिशा में 200 मीटर चौड़ाई का क्षेत्र।	N-26058'55.75" E-77050'06.11"													
73		उत्तर-पूर्व दिशा में 200 मीटर चौड़ाई का क्षेत्र।	उत्तर-पूर्व दिशा में 200 मीटर चौड़ाई का क्षेत्र।	उत्तर-पूर्व दिशा में 200 मीटर चौड़ाई का क्षेत्र।	N-26058'18.00" E-77050'44.04"													
74		उत्तर-पूर्व दिशा में 200 मीटर चौड़ाई का क्षेत्र।	उत्तर-पूर्व दिशा में 200 मीटर चौड़ाई का क्षेत्र।	उत्तर-पूर्व दिशा में 200 मीटर चौड़ाई का क्षेत्र।	N-26058'133.527" E-77050'14.631"													50
75		उत्तर-पूर्व दिशा में 200 मीटर चौड़ाई का क्षेत्र।	उत्तर-पूर्व दिशा में 200 मीटर चौड़ाई का क्षेत्र।	उत्तर-पूर्व दिशा में 200 मीटर चौड़ाई का क्षेत्र।	N-27002'5.8" E-77018'31.4"													100
76		उत्तर-पूर्व दिशा में 200 मीटर चौड़ाई का क्षेत्र।	उत्तर-पूर्व दिशा में 200 मीटर चौड़ाई का क्षेत्र।	उत्तर-पूर्व दिशा में 200 मीटर चौड़ाई का क्षेत्र।	N-26038'17.95" E-77050'50.48"													555
77		उत्तर-पूर्व दिशा में 200 मीटर चौड़ाई का क्षेत्र।	उत्तर-पूर्व दिशा में 200 मीटर चौड़ाई का क्षेत्र।	उत्तर-पूर्व दिशा में 200 मीटर चौड़ाई का क्षेत्र।	N-27018'37.12" E-77044'48.08"													2095
23	सुपुल	सुपुल-सुपुल रोड	सुपुल-सुपुल रोड	सुपुल-सुपुल रोड	N-27532'18.16" E-77040'19.78"													218
24																		
25																		
26																		
27																		
28																		
29																		
30																		
31																		
32																		
33																		
34																		
35																		
36																		
37																		
38																		
39																		
40																		
41																		
42																		
43																		
44																		
45																		
46																		
47																		
48																		
49																		
50																		
51																		
52																		
53																		
54																		
55																		
56																		
57																		
58																		
59																		
60																		
61																		
62																		
63																		
64																		
65																		
66																		
67																		
68																		
69																		
70																		
71																		
72																		
73																		
74																		
75																		
76																		
77																		
78																		
79																		
80																		
81																		
82																		
83																		
84																		
85																		
86																		
87																		
88																		
89																		
90																		
91																		
92																		
93																		
94																		
95																		
96																		
97																		
98																		
99																		
100																		

141





Forest division wise details of Advance Soil Work for Compensatory Afforestation - Plantation 2023 rains with location, estimated cost

(in Rs. Lakhs)

क्र.सं. Sl. No.	प्रकार Type	विवरण Description	क्षेत्र का विवरण Area Details		क्षेत्र का क्षेत्रफल Area		क्षेत्र का क्षेत्रफल Area		क्षेत्र का क्षेत्रफल Area		क्षेत्र का क्षेत्रफल Area		कुल लागत Total Cost	क्षेत्र का क्षेत्रफल Area	क्षेत्र का क्षेत्रफल Area		
			वर्ग मीटर Sq. Meter	वर्ग फीट Sq. Feet	वर्ग मीटर Sq. Meter	वर्ग फीट Sq. Feet	वर्ग मीटर Sq. Meter	वर्ग फीट Sq. Feet	वर्ग मीटर Sq. Meter	वर्ग फीट Sq. Feet							
			वर्ग मीटर Sq. Meter	वर्ग फीट Sq. Feet	वर्ग मीटर Sq. Meter	वर्ग फीट Sq. Feet	वर्ग मीटर Sq. Meter	वर्ग फीट Sq. Feet	वर्ग मीटर Sq. Meter	वर्ग फीट Sq. Feet							
1	2																
3	4	अनुसूचित जातों के लिए भूमि का अधिग्रहण	5	6	7	8	9	10	11	12	13	14	15	16	17	18	
48		अनुसूचित जातों के लिए भूमि का अधिग्रहण	मन्दीर वन काठ	N-27°42'52.90" E-077°19'53.01"													
49		अनुसूचित जातों के लिए भूमि का अधिग्रहण	सुपारका वन काठ	N-27°54'31.10" E-077°39'43.60"													
50		अनुसूचित जातों के लिए भूमि का अधिग्रहण	बंसी बाट वन काठ	N-27°49'53.16" E-077°40'35.40"													
51		अनुसूचित जातों के लिए भूमि का अधिग्रहण	बंसी बाट वन काठ	N-27°49'56.06" E-077°40'38.79"													

174





Forest division wise details of Advance Soil Work for Compensatory Afforestation - Plantation 2023 rains with location, estimated cost

(रुपय में)

क्र.सं. Sl. No.	प्रकार का Work / Nature of work	सं. प्रति एकड़/No. per acre	एकड़/acre (ha)		एकड़/acre (ha)	कुल रु./Total Rs.		एकड़/acre (ha)		कुल रु./Total Rs.	एकड़/acre (ha)		कुल रु./Total Rs.			
			एकड़/acre (ha)	शेष/Remain		एकड़/acre (ha)		एकड़/acre (ha)								
						एकड़/acre (ha)	शेष/Remain	एकड़/acre (ha)	शेष/Remain							
59	जलपट्ट मसुरा से घाटा-देवरगढ़-गोखरी-बाजपा -बीमर मार्ग पर 400028170-136 कि०मी०-30 के बचन को-296005 की चौकी पट्टी पर ग्राम तुलजापुर पट्टी के 2000-3000 पर दक्षिण-पूर्व दिशा में 1000 मी० की हारा विकसित किया जा रहे रिटेल अपडेट में समर्थन के निर्माण	4	5	6	7	8	9	10	11	12	13	14	15	16	17	18
60	जलपट्ट मसुरा से मसुरा-तुलजापुर मार्ग पर 400028170-123 कि०मी०-5 बचन को-4.246 ग्राम अहिल्यपुरा बाजपा की पट्टी को-183/100/5 पर की 1000000000 कि०मी० द्वारा प्रस्तावित रिटेल अपडेट के समर्थन कार्य का निर्माण	5	6	7	8	9	10	11	12	13	14	15	16	17	18	19
61	जलपट्ट मसुरा से कोशी-जलपट्ट-बलसारा-चोलान मार्ग पर 400028170-143 के कि०मी० 2000 02 149 की चौकी पट्टी पर रिटेल ग्राम बलसारा के 2000-3000 में अहिल्यपुरा द्वारा प्रस्तावित रिटेल अपडेट के समर्थन कार्य का निर्माण	5	6	7	8	9	10	11	12	13	14	15	16	17	18	19

176



Forest division wise details of Advance Soil Work for Compensatory Afforestation - Plantation 2023 rains with location, estimated cost

(in area 4)

क्र.सं.	प्लॉट नं./संख्या	विवरण	सं.प्लॉट	क्षेत्रफल (हेक्.मी.)	अक्षांश-देशानुसार		उत्तर अक्षांश		पूर्व अक्षांश		कुल क्षेत्रफल		टिप्पणी			
					उत्तर अक्षांश	पूर्व अक्षांश	क्षेत्रफल (हेक्.मी.)		क्षेत्रफल (हेक्.मी.)							
							क्षेत्रफल (हेक्.मी.)	क्षेत्रफल (हेक्.मी.)	क्षेत्रफल (हेक्.मी.)	क्षेत्रफल (हेक्.मी.)						
1	2															
3	68	बाग जलसंधारण की आवश्यकता के अंतर्गत प्लॉट नं. 4 कोर्स-1-पंचवटी-बनारस-बोरोन गांव में कृषि/व्यवसाय गांव के भीतर/बाहर पर कृषि/व्यवसाय हेतु 0.9537 हेक्.अंतर्गत का प्लॉट के गैर-कृषि/व्यवसाय हेतु उपयुक्त है।	5	6	N-27°16'46.56" E-077°57'49.32"	8	9	10	11	12	13	14	15	16	17	18
70	बाग जलसंधारण में बागवानी करीबना गांव में गैर-कृषि/व्यवसाय की सुविधा एवं कृषि/व्यवसाय को प्रोत्साहित करने हेतु निर्धारित की गई जमीन को कृषि/व्यवसाय हेतु (अर्थात् कृषि/व्यवसाय) का निर्माण कार्य प्रोत्साहित।	माफिया			N-27°16'14.509" E-077°57'50.272"					0.08640						
71	बाग जलसंधारण में कृषि/व्यवसाय कार्य के अंतर्गत पर कृषि/व्यवसाय के निर्माण कार्य में प्रोत्साहित करने हेतु 2.100 हेक्.अंतर्गत कृषि/व्यवसाय का निर्माण कार्य प्रोत्साहित करने हेतु निर्धारित की गई जमीन को कृषि/व्यवसाय हेतु (अर्थात् कृषि/व्यवसाय) का निर्माण कार्य प्रोत्साहित।	बागवानी			N-27°15'31.73" E-077°54'03.14"					5.57200						
72	बाग जलसंधारण में कृषि/व्यवसाय कार्य के अंतर्गत पर कृषि/व्यवसाय के निर्माण कार्य में प्रोत्साहित करने हेतु 2.100 हेक्.अंतर्गत कृषि/व्यवसाय का निर्माण कार्य प्रोत्साहित करने हेतु निर्धारित की गई जमीन को कृषि/व्यवसाय हेतु (अर्थात् कृषि/व्यवसाय) का निर्माण कार्य प्रोत्साहित।	बागवानी			N-27°14'07.10" E-077°57'49.59"					5.57200			100			100
73	बाग जलसंधारण में कृषि/व्यवसाय कार्य के अंतर्गत पर कृषि/व्यवसाय के निर्माण कार्य में प्रोत्साहित करने हेतु 2.100 हेक्.अंतर्गत कृषि/व्यवसाय का निर्माण कार्य प्रोत्साहित करने हेतु निर्धारित की गई जमीन को कृषि/व्यवसाय हेतु (अर्थात् कृषि/व्यवसाय) का निर्माण कार्य प्रोत्साहित।	बागवानी			N-27°14'12.06" E-077°57'54.34"					5.57200			100			100

178











## Forest division wise details of catchment area treatment plan with location and estimated cost

(₹ लाख में)

क्र०सं 0	प्रभाग का नाम	रेंज का नाम	स्थल का नाम	भू-निर्देशांक (अक्षांश एवं देशांतर)	प्रस्तावित कार्य	भौतिक (हे०)	वित्तीय
1	2	3	4	5	6	7	8
1	श्रावस्ती	ककरदरी	भिन्ना कक्ष-01	N-27.53165, E-081.49311	(Afforestation) यनीकरण-	96.25	102.75
			भिन्ना कक्ष-02	N-27.52132, E-081.50240			
			भिन्ना कक्ष-04	N-27.51382, E- 081.51286			
			भिन्ना कक्ष-06	N-27.50520, E- 081.52306			
<b>कुल योग-</b>						<b>96.25</b>	<b>102.75</b>

## Forest division wise details of Non-CA Plantation during 2022 rains

क्र.सं.	प्रभाग/ कार्यालय का नाम	भौतिक लक्ष्य (हे० में)
1	2	3
1	बस्ती	282.00
2	संतकबीर नगर	185.00
3	सिद्धार्थनगर	250.00
4	मऊ	35.00
5	शिवालिक	280.00
6	जौनपुर	260.00
7	प्रयागराज	1250.00
8	अयोध्या	212.00
9	बाराबंकी	538.00
10	सुल्तानपुर	10.00
11	अमेठी	888.00
12	गोण्डा	394.00
13	बहराइच	1550.00
14	श्रावस्ती	2500.00
15	बदायूँ	465.00
16	शाहजहाँपुर	40.00
17	जे०पी० नगर (अमरोहा)	475.00
18	रामपुर	210.00
19	नजीबाबाद	410.00
20	झाँसी	1348.00
21	ललितपुर	515.00
22	उरई	1332.00
23	चित्रकूट	2145.00

**Forest division wise details of Non-CA Plantation during  
2022 rains**

क्र.सं.	प्रभाग/ कार्यालय का नाम	भौतिक लक्ष्य (हे० में)
1	2	3
24	बांदा	820.00
25	महोबा	2010.00
26	हमीरपुर	1250.00
27	सीतापुर	166.00
28	हरदोई	380.00
29	रायबरेली	100.00
30	उन्नाव	649.00
31	द० खीरी	285.00
32	अवध	485.00
33	कानपुर देहात	950.00
34	फर्रुखाबाद	2185.00
35	कन्नौज	215.00
36	इटावा	2500.00
37	औरैया	1620.00
38	मिर्जापुर	1770.00
39	ओबरा	1013.00
40	रेनूकूट	355.00
41	सोनभद्र	450.00
42	गोरखपुर	600.00
43	कुशीनगर, पड़रौना	20.00
44	फिरोजाबाद	1350.00
45	कासगंज	180.00
46	काशी वन्यजीव	2155.00
47	कैमूर वन्य जीव	880.00

**Forest division wise details of Non-CA Plantation during  
2022 rains**

क्र.सं.	प्रभाग/ कार्यालय का नाम	भौतिक लक्ष्य (हे० में)
1	2	3
48	उ० खीरी	250.00
	योग-	38212.00

186

**Forest division wise details of Advance Soil Work for  
Non-CA Plantation 2023 rains**

क्र.सं.	प्रभाग/ कार्यालय का नाम	भौतिक लक्ष्य (हे० में)
1	2	3
1	बस्ती	49.00
2	सिद्धार्थनगर	172.00
3	आजमगढ़	20.00
4	मऊ	5.00
5	शिवालिक	300.00
6	गाजीपुर	21.00
7	प्रयागराज	1300.00
8	फतेहपुर	250.00
9	प्रतापगढ़	87.00
10	बाराबंकी	376.00
11	सुल्तानपुर	10.00
12	अमेठी	250.00
13	गोण्डा	359.00
14	बहराइच	500.00
15	श्रावस्ती	2000.00
16	बरेली	20.00
17	बदायूँ	480.00
18	शाहजहाँपुर	50.00
19	जे०पी० नगर (अमरोहा)	478.00
20	रामपुर	25.00
21	नजीबाबाद	160.00
22	झाँसी	807.00
23	ललितपुर	400.00

**Forest division wise details of Advance Soil Work for  
Non-CA Plantation 2023 rains**

क्र.सं.	प्रभाग/ कार्यालय का नाम	भौतिक लक्ष्य (हे० में)
1	2	3
24	उरई	1060.00
25	चित्रकूट	2300.00
26	बांदा	325.00
27	महोबा	2300.00
28	हमीरपुर	1900.00
29	सीतापुर	190.00
30	हरदोई	300.00
31	रायबरेली	350.00
32	उन्नाव	750.00
33	अवध	600.00
34	कानपुर नगर	735.00
35	कानपुर देहात	430.00
36	फर्रुखाबाद	1000.00
37	कन्नौज	720.00
38	इटावा	3500.00
39	औरैया	1000.00
40	मिर्जापुर	2160.00
41	ओबरा	1046.00
42	रेनूकूट	518.00
43	सोनभद्र	313.00
44	गोरखपुर	260.00
45	आगरा	600.00
46	फिरोजाबाद	700.00
47	अलीगढ़	75.00

**Forest division wise details of Advance Soil Work for  
Non-CA Plantation 2023 rains**

क्र.सं.	प्रभाग/ कार्यालय का नाम	भौतिक लक्ष्य (हे० में)
1	2	3
48	हाथरस	80.00
49	कासगंज	20.00
50	काशी वन्यजीव	500.00
51	कैमूर वन्य जीव	500.00
52	उ० खीरी	400.00
<b>योग-</b>		<b>32751.00</b>

**Forest division wise details of ANR  
related works**

Annexure-12

(रु० लाख में)

क्र०सं०	प्रभाग का नाम	प्रस्तावित भौतिक लक्ष्य (हे०)
1	2	3
1	झाँसी	1100.00
2	ललितपुर	400.00
3	चित्रकूट	950.00
4	बांदा	250.00
5	महोबा	700.00
6	हमीरपुर	600.00
7	फर्रुखाबाद	300.00
8	कन्नौज	100.00
9	इटावा	500.00
10	औरैया	105.00
11	मीरजापुर	300.00
12	ओबरा	405.00
13	रेनूकूट	300.00
14	सोनमद्र	310.00
15	आगरा	300.00
16	फिरोजाबाद	400.00
	महायोग-	7020.00

190



**Forest division wise details of survey  
demarcation and establishment of  
boundry pillars**

(फ० लाख में)

क्र०सं०	प्रभाग का नाम	प्रस्तावित लक्ष्य भौतिक (किमी०)
1	2	3
1	बुलन्दशहर	6.00
2	शिवालिक	3.00
3	प्रयागराज	75.00
4	अयोध्या	214.95
5	अमेठी	92.00
6	बरेली	3.00
7	पीलीभीत टाईगर रिजर्व	6.00
8	शाहजहाँपुर	10.00
9	अमरोहा (जे०पी० नगर)	180.49
10	ललितपुर	58.71
11	चित्रकूट	93.00
12	बांदा	3.00
13	महोबा	157.00
14	हमीरपुर	51.00
15	हरदोई	210.00
16	रायबरेली	150.00
17	द० खीरी	53.50
18	कानपुर देहात	610.00
19	फर्रुखाबाद	30.00
20	कन्नौज	168.00
21	इटावा	78.00
22	मीरजापुर	646.17
23	रेनूकूट	29.00
24	गोरखपुर	5.00
25	आगरा	121.00
26	अलीगढ़	29.00
27	काशी वन्य जीव प्रभाग	72.00
28	कैमूर वन्य जीव प्रभाग	60.00
	महायोग-	3214.82

191

## Forest Division wise details of enforcement work

क्र०सं०	प्रभाग का नाम	प्रस्तावित कार्य	प्रस्तावित भौतिक लक्ष्य
1	2	3	4
1	बस्ती	उ०प्र० कैंम्पा द्वारा कराये गये कार्यों की प्रभावी पेट्रोलिंग कार्य, वन अपराधियों पर नियंत्रण हेतु सुरक्षा उपकरणों का क्रय/अनुस्क्षण एवं बन्दी गृह का निर्माण/मरम्मत	LS
2	सन्त कबीरनगर		LS
3	सिद्धार्थनगर		LS
4	आजमगढ़		LS
5	मऊ		LS
6	बलिया		LS
7	मेरठ		LS
8	बागपत		LS
9	बुलन्दशहर		LS
10	गौतमबुद्धनगर		LS
11	गाजियाबाद		LS
12	हापुड		LS
13	सहारनपुर		LS
14	शिवालिक		LS
15	मुजफ्फरनगर		LS
16	शामली		LS
17	वाराणसी		LS
18	जौनपुर		LS
19	गाजीपुर		LS
20	प्रयागराज		LS
21	कौशाम्बी		LS
22	फतेहपुर		LS
23	प्रतापगढ़		LS
24	अयोध्या		LS
25	बाराबंकी		LS
26	सुल्तानपुर		LS
27	अम्बेडकर नगर		LS
28	अमेठी		LS
29	गोण्डा		LS
30	बहराइच		LS
31	श्रावस्ती		LS
32	बरेली		LS
33	सा०वा० पीलीभीत		LS
34	पीलीभीत टाईगर रिजर्व		LS
35	बदायूँ		LS
36	शाहजहाँपुर		LS
37	मुरादाबाद		LS

क्र०सं०	प्रभाग का नाम	प्रस्तावित कार्य	प्रस्तावित भौतिक लक्ष्य
1	2	3	4
38	सम्मल		LS
39	अमरोहा (जे०पी० नगर)		LS
40	बिजनौर		LS
41	रामपुर		LS
42	नजीबाबाद		LS
43	झाँसी		LS
44	ललितपुर		LS
45	उरई. (जालौन)		LS
46	चित्रकूट		LS
47	बांदा		LS
48	महोबा		LS
49	हमीरपुर		LS
50	सीतापुर		LS
51	हरदोई		LS
52	रायबरेली		LS
53	उन्नाव		LS
54	द० खीरी		LS
55	अवध (लखनऊ)		LS
56	कानपुर नगर		LS
57	कानपुर देहात		LS
58	फर्रुखाबाद		LS
59	कन्नौज		LS
60	इटावा		LS
61	औरिया		LS
62	मिर्जापुर		LS
63	ओबरा		LS
64	रेनूकूट		LS
65	सोनभद्र		LS
66	संत रविदास नगर, भदोही		LS
67	देवरिया		LS
68	गोरखपुर		LS
69	कुशीनगर. (पड़रौना)		LS
70	आगरा		LS
71	फिरोजाबाद		LS
72	मथुरा		LS
73	मैनपुरी		LS
74	अलीगढ़		LS
75	एटा		LS
76	हाथरस (महामायानगर)		LS
77	कासगंज (कांशीरामनगर)		LS

क्र०सं०	प्रभाग का नाम	प्रस्तावित कार्य	प्रस्तावित भौतिक लक्ष्य
1	2	3	4
78	काशी वन्य जीव प्रभाग		LS
79	कैमूर वन्य जीव प्रभाग		LS
80	राष्ट्रीय चम्बल, आगरा		LS
81	सोहेलवा वन्यजीव प्रभाग, बलरामपुर		LS
82	सोहगीबरवा वन्यजीव प्रभाग, महाराजगंज		LS
83	उ० खीरी		LS
84	दुधवा टाईगर रिजर्व प्रभाग, लखीमपुर-खीरी		LS
85	कतर्नियाघाट वन्यजीव प्रभाग, बहराइच		LS

194

## Forest division wise details of soil and moisture conservation works in forests

क्र० सं०	प्रभाग का नाम	उपचार हेतु चयनित क्षेत्र का विवरण	क्षेत्र का सर्वेक्षण कार्य के सम्बन्ध में गांव	बन्धी का निर्माण कार्य के सम्बन्ध में गांव	ड्राई चैकडैम का निर्माण कार्य के सम्बन्ध में गांव	कन्दूरतण्ड का निर्माण कार्य के सम्बन्ध में गांव	तालाब का निर्माण कार्य के सम्बन्ध में गांव	फसला बंधन हेतु का निर्माण कार्य के सम्बन्ध में गांव	नूदा नदी संवर्धन हेतु रिटेनिंग बाल्ट के निर्माण कार्य के सम्बन्ध में गांव
		बैजुफल (₹0)	मैट्रिक (₹0)	मैट्रिक (घन मी०)	मैट्रिक (घन मी०)	मैट्रिक (घन मी०)	मैट्रिक (घन मी०)	मैट्रिक (घन मी०)	मैट्रिक (घन मी०)
1	2	3	4	5	6	7	8	9	10
1	शिवालिक	13380.00	0.00	0.00	11322	0.00	0.00	0.00	0.00
2	गाजीपुर	0.40	0.00	0.00	0	0.00	12000	0.00	200.00
3	प्रयागराज	580.00	580.00	0.00	56550	0.00	0.00	0.00	0.00
4	झाँसी	930.00	930.00	95600	0.00	25714	16100	0.00	0.00
5	ललितपुर	1980.00	1980.00	31450	6300	0.00	36800	0.00	0.00
6	उरई, (जालौन)	2540.00	2540.00	63500	63500	50800	159376	0.00	0.00
7	चित्रकूट	2888.00	2888.00	196492	0	0.00	77669	1300	0.00
8	बाँदा	970.00	970.00	115500	20000	0.00	0.00	0.00	0.00
9	महोबा	2170.00	2170.00	238787	0.00	0.00	79726	0.00	0.00
10	हमीरपुर	2595.00	2595.00	285553	0.00	0.00	95339	0.00	0.00
11	कानपुर नगर	662.76	662.76	41.92	0.00	0.00	26512	38110	0.00
12	कानपुर देहात	733.99	526.19	315714	0.00	0.00	34000	0.00	0.00
13	इटवा	1697.00	1697.00	533925	0.00	50850	97800	0.00	0.00
14	औरिया	260.00	260.00	390000	0.00	0.00	0.00	0.00	0.00
15	ओबरा	3478.00	3478.00	65160	0.00	0.00	4840	0.00	0.00
16	फिरोजाबाद	375.00	375.00	168500	0.00	39000	0.00	0.00	0.00
	महायोग-	35240.15	21651.95	2500223	157672	166364	636162	39410	200.00

NA-1/47/2020-NA  
Government of India  
Ministry of Environment, Forest and Climate Change  
(National Authority)  
E-mail: [adhoc-campa-mef@nic.in](mailto:adhoc-campa-mef@nic.in)  
\*\*\*\*\*

Hall No. 1, 4<sup>th</sup> Floor  
Block No.-3, CGO Complex  
Lodhi Road, New Delhi-110003  
Dated: 15 January, 2020

To  
PCCF & HoFF-cum-Chairman  
Executive Committee of the State CAMPA  
State/UT as per list enclosed at Annexure

Sub: Guidance for drawing APO for 2021-22 regarding.

Sir

I am directed to refer to this Ministry's letter of even number dated 23<sup>rd</sup> October, 2019 on the subject mentioned above and to enclose a copy of the cost estimation for proposed "Treatment of degraded forest watersheds as per DPR prepared by using Lidar Technology" for its inclusion in the APO 2021-22 of the State CAMPA.

2. The above report has been received from M/s WAPCOS, which is preparing the DPR for your State.

Enclosure: As above.

Yours Faithfully

  
(Ajeet Longjam) 15/01/2020

Assistant Inspector General

**Copy to:**

1. Additional Chief Secretary/Principal Secretary/Secretary Department of Forests, All State Governments/UT Administration
2. Chief Executive Officer, All State CAMPA
3. IG (NAEB)
4. Executive Director, WAPCOS  
for information and necessary action.

**Cost estimation report of 26 States**

State	Project area (in hectare)	Soil and water conservation/harvesting works and its cost (for 1st order @2 lakh, for 2nd order @ 4 lakh, for 3rd order @6 lakhs, for 4th and 5th order @ 10 lakhs)										Afforestation in scrub and barren land (in hectare)	Afforestation in scrub and barren land (in hectare) 30%	Afforestation cost (@ 3 lakh/hectare in Crores)	Catchment area works (CCT, DeepCCT) in scrub and barren land (in hectare) 70%	Catchment area works (CCT, DeepCCT) @ 1 lakh/hectare in Crores)	Total Cost (in Crore)	Per hectare cost (in thousand)
		Number of structures as per drain order					Total cost (in Crore)											
		1st order	2nd order	3rd order	4th and 5th order													
1	2	3	4	5	6	7	8	9	10	11	12	13	14					
Andhra Pradesh	10446	340	154	88	29	21.14	177.27	5.32	413.63	317.10+12	4.14	30.59	29288.15					
Assam	6122	203	93	62	8	12.30	33.38	1.00	77.88		0.78	14.08	22989.28					
Bihar	10068	346	157	79	44	22.34	60.53	1.82	141.24		3.41	25.57	25195.63					
Chattisgarh	9608	337	157	85	28	20.92	199.17	5.98	464.73		4.65	31.54	32829.31					
Goa	9788	311	133	64	14	16.78	182.87	5.49	426.70		4.27	26.53	27107.81					
Gujarat	11054	276	172	75	38	20.70	172.67	5.18	402.89		4.03	20.91	25663.98					
Haryana	10826	413	200	70	10	21.46	178.21	5.35	415.83		4.16	30.96	28602.04					
HP	8806	313	117	107	30	20.36	117.40	3.52	273.94		2.74	26.62	30231.01					
JK	7634	259	119	66	20	13.90	68.68	2.06	160.26		1.60	19.56	25626.11					
Jharkhand	10843	267	132	73	46	19.54	101.16	3.03	236.03		2.36	24.93	23996.37					
Karnataka	9858	307	154	70	28	16.88	217.66	6.53	507.88		5.08	29.01	39426.50					
Kerala	7391	257	123	67	20	16.88	95.07	2.88	232.92		2.34	22.00	29763.47					
Maharashtra	10436	347	160	77	20	19.96	166.26	4.99	387.94		3.86	28.83	27622.87					
Manipur	9555	364	143	92	38	22.32	65.12	1.95	151.95		1.52	25.79	26904.30					
Mizoram	10438	330	166	79	40	21.98	47.82	1.43	111.59		1.12	24.53	23501.23					
MP	10781	330	151	60	28	19.04	191.58	5.75	447.01		4.47	29.26	27138.00					
Nagaland	9279	303	149	68	21	18.20	74.21	2.23	173.16		1.73	22.16	23879.61					
Orissa	9983	337	166	47	23	18.50	153.98	4.62	339.29		3.59	26.71	26757.76					
Punjab	10381	376	185	103	25	23.60	115.29	3.46	269.01		2.69	29.75	28657.01					
Rajasthan	12225	397	183	92	39	24.68	135.95	4.08	317.21		3.17	31.93	26119.10					
Tamil Nadu	11389	217	110	56	13	13.40	141.87	4.26	331.02		3.31	20.97	18409.12					
Telangana	10854	555	278	132	45	34.64	136.16	4.08	317.70		3.18	41.90	38004.80					
Tripura	10326	344	161	97	39	23.04	130.89	3.93	305.41		3.05	30.02	29972.96					
UP	12230	262	107	66	64	19.88	146.35	4.39	341.48		3.41	27.69	22637.24					
Uttarakhand	7916	275	117	58	31	16.76	117.82	3.53	274.92		2.75	23.04	29110.48					
West Bengal	13060	315	223	109	40	26.66	86.80	2.60	202.53		2.03	31.29	23958.01					

**Details of Activities for estimation:**

**For Soil and Water conservation/ Water harvesting structures: (Columns 3-6)**

- For the 1<sup>st</sup> order drains, the structures proposed include activities like Mini Percolation Tanks, Gully Plugs, Gabions, Brush wood Check Dams, at an average estimated cost of INR 2 lacs per unit. (Column-3)
- For the 2<sup>nd</sup> order drains, the structures proposed include activities like Percolation Tanks, Earthen Check Dam, Nadi, Dry Stone Masonry Pond and Hand Packed Walls at an average estimated cost of INR 4 lacs per unit. (Column-4)
- For the 3<sup>rd</sup> order drains, the structures proposed include activities like WHS with spillways, Pakka Check Dam, Crate wire Check Dams, and Talai/ Talab at an average estimated cost of INR 6 lacs per unit. (Column-5)
- For the 4<sup>th</sup> order and above drains, the structures proposed include activities like Anicuts, Rock filled Dams, Micro Irrigation Tanks, Micro Storage Tanks, and Sub-Surface Dykes at an average estimated cost of INR 10 lacs per unit. (Column-6)

**For activities related to Afforestation/ Plantation: (Columns-8 to 10)**

- Afforestation activities have been proposed in Scrub and barren lands. In 30% of column 8 area, complete afforestation has been proposed including Catchment area works. The cost of Afforestation activities have been proposed at INR 3 lacs per hectare.

**For activities related to Catchment Area works: (Columns-11 to 12)**

- Only Trenching, Deep CCTs, CCTs and Staggered Trenches have been proposed in 70% of column 8 area at an average cost of INR 1 lac per hectare.



## Details of Improvement of wildlife habitat/Bio-diversity conservation

### I-Development of Dudhwa, Amangarh and Pilibhit Tiger Reserve

क्र०सं०	प्रभाग का नाम	प्रस्तावित कार्य	प्रस्तावित भौतिक लक्ष्य
1	2		
1	दुधवा टाइगर रिजर्व पलिया- खीरी	Development of Dudhwa, Amangarh and Pilibhit Tiger Reserve	LS
2	कतनियाघाट वन्य जीव प्रभाग, बहराइच		LS
3	उत्तर खीरी वन प्रभाग/बफर जोन		LS
4	पीलीभीत टाइगर रिजर्व		LS
5	शाहजहाँपुर वन प्रभाग		LS
6	बिजनौर वन प्रभाग		LS
7	साठवा पीलीभीत वन प्रभाग		LS

## II-Development/Maintenance of Wildlife Sanctuaries and Conservation Reserve.

क्र०सं०	प्रभाग / कार्यालय का नाम	प्रस्तावित कार्य	प्रस्तावित भौतिक लक्ष्य
1	2	3	4
1	सोहेलवा वन्य जीव प्रभाग, बलरामपुर	Development/Maintenance of Wildlife Sanctuaries and Conservation Reserve.	LS
2	सोहगीबरवां वन्य जीव प्रभाग, महाराजगंज		LS
3	राष्ट्रीय चम्बल सँवचुरी प्रोजेक्ट, उ०प्र०, आगरा		LS
4	काशी वन्य जीव प्रभाग, रामनगर--वाराणसी		LS
5	कैमूर वन्य जीव प्रभाग		LS
6	वन संरक्षक, मेरठ		LS
7	सामाजिक वानिकी प्रभाग प्रयागराज		LS

(200)

### III-Development of bird sanctuaries

क्र.सं०	प्रभाग का नाम	पक्षी विहार का नाम	प्रस्तावित कार्य	प्रस्तावित मौसिक लक्ष्य
1	2	3	4	5
1	लुखाप्राय परियोजना, उ०प्र०, लखनऊ	लाख बहरोसा पक्षी विहार, कन्नौज	Development of bird sanctuaries	LS
		सागडी पक्षी विहार, हरदोई		LS
		समसपुर पक्षी विहार, रायबरेली		LS
		शहीद चन्द्रशेखर आजाद पक्षी विहार, नयाबगज, उन्नाव		LS
		पंडित्याल पुनर्वास केंद्र, कुकरेल, लखनऊ		LS
2	राष्ट्रीय चम्बल सैबुदुही प्रोजेक्ट, उ०प्र०, आगरा	सूरसरोवर पक्षी विहार कीलम, आगरा	LS	
		समान पक्षी विहार मैनपुरी	LS	
		पटना पक्षी विहार जतेश्वर एटा।	LS	
3	काशी पन्थ जीव प्रभाग रामनगर-धाराणसी	जय प्रकाश नारायण, सुरहाहाज, पक्षी विहार, बलिया	LS	
		कछुआ पुनर्वास केंद्र, सारनाथ धाराणसी	LS	
4	कैमूर पन्थ जीव प्रभाग	महावीर स्वामी पन्थ जीव विहार	LS	
		विजय सागर पक्षी विहार	LS	
5	संतकबीरनगर	बखिरा पक्षी विहार	LS	
6	अलीगढ़	रोसा झील पक्षी विहार	LS	
7	प्रयागराज	कछुआ पन्थजीव अभ्यारण्य क्षेत्र (जनपद-प्रयागराज, मिर्जापुर व भदोही)	LS	

201

## IV- Conservation of vulture, Ganges.

(रु लाख में)

क्र.सं०	प्रभाग का नाम	रेज का नाम	वन ब्लाक का नाम	प्रस्तावित मद का नाम	प्रस्तावित मीटिक लाख
1	2	3	4	5	11
1	गोरखपुर वन प्रभाग, गोरखपुर	कैम्पियरगंज	भारीबेसी क०न०-1	वर्ष 2022-23 में गिद्ध संरक्षण एवं प्रजनन केन्द्र की स्थापना हेतु प्रस्तावित कार्य	LS

202

## V-Establishment and Operation of resque Center.

(रु लाख में)

क्र.सं०	प्रभाग का नाम	प्रस्तावित मद के सम्बन्ध में (working plan/management plan) का पैरा एवं पृष्ठ सं० का विवरण	प्रस्तावित भौतिक लक्ष्य (संख्या में)
1	2	3	4
1	पीलीभीत टाइटलर डिजिट	UP State Government Policy for 4 rescue center construction in UP	1.00
2	सोहगौबरवा इन्च जीव प्रभाग, महाराजगंज	UP State Govt. Policy for 4 Rescue Center Construction in UP	1.00
3	चित्रकूट	UP State Govt. Policy for 4 Rescue Centre Construction in UP	1.00
4	मेरठ	UP State Govt. Policy for 4 Rescue Center Construction in UP	1.00
		योग-	4.00

203

**Details of Installation of Solar Water Pumps and essential utilities for nursery employees in important nurseries of various division for upgradation of these nurseries**

क्र०सं०	प्रभाग का नाम	प्रस्तावित कार्य	प्रस्तावित नीतिक लक्ष्य (संख्या में)
1	2	3	4
1	बस्ती	गैर परम्परागत ऊर्जा स्रोतों के उपयोग को बढ़ावा दिये जाने/नर्सरीयों के उष्मीकरण के दृष्टिगत, सौर ऊर्जा वाटर-पम्प की स्थापना एवं नर्सरी कार्मिकों हेतु अन्य आवश्यक जन सुविधायें उपलब्ध कराया जाना	1
2	सिद्धार्थनगर		1
3	आजमगढ़		1
4	गऊ		1
5	बलिया		1
6	मेरठ		1
7	बुलन्दशहर		1
8	गौतमबुद्धनगर		1
9	गाजियाबाद		1
10	सहारनपुर		1
11	शिवालिक		1
12	मुजफ्फरनगर		1
13	शामली		1
14	वाराणसी		1
15	जौनपुर		1
16	गाजीपुर		1
17	प्रयागराज		1
18	कौशाम्बी		1
19	प्रतापगढ़		1
20	अयोध्या		1
21	बाराबंकी		1
22	सुल्तानपुर		1
23	अम्बेडकर नगर		1
24	अमेठी		1
25	गोण्डा		1
26	बहराइच		1
27	श्रावस्ती		1
28	बरेली		1
29	बदायूँ		1
30	शाहजहाँपुर		1
31	मुरादाबाद		1
32	अमरोहा (जे०पी० नगर)		2
33	बिजनौर		2
34	रामपुर		1
35	नजीबाबाद		1
36	झाँसी		2
37	ललितपुर		2
38	उरई, (जालौन)		2
39	चित्रकूट		2
40	बांदा		2
41	महोबा		2
42	हमीरपुर		2

204

**Details of Installation of Solar Water Pumps and essential utilities for nursery employees in important nurseries of various division for upgradation of these nurseries**

क्र०सं०	प्रभाग का नाम	प्रस्तावित कार्य	प्रस्तावित नीतिक सक्ष्य (संख्या में)
1	2	3	4
43	सीतापुर		2
44	हरदोई		2
45	रायबरेली		2
46	उन्नाव		2
47	द० खीरी		2
48	अवध (लखनऊ)		1
49	कानपुर नगर		2
50	कानपुर देहात		2
51	फर्रुखाबाद		2
52	कन्नौज		2
53	इटावा		2
54	औरैया		1
55	मिर्जापुर		2
56	औबरा		2
57	रेनूकूट		2
58	सोनभद्र		2
59	देवरिया		1
60	गोरखपुर		2
61	कुशीनगर, (पडरौना)		1
62	आगरा		2
63	फिरोजाबाद		2
64	मथुरा		2
65	मैनपुरी		1
66	अलीगढ़		2
67	एटा		1
68	कासगंज (काशीरामनगर)		1
69	काशी वन्य जीव प्रभाग		2
70	कैमूर वन्य जीव प्रभाग		1
71	उ० खीरी		1
	योग-		100

205

**Forest division wise details of Establishment of  
Nurseries for CAMPA Plantations**

क्र० सं०	प्रभाग का नाम	प्रस्तावित भौतिक लक्ष्य (संख्या में)
1	2	3
1	गाजीपुर	1.00
2	बहराइच	3.00
3	महोबा	5.00
4	रायबरेली	3.00
5	कानपुर देहात	1.00
6	कन्नौज	1.00
7	इटावा	1.00
8	कासगंज (काशीरामनगर)	2.00
	महायोग-	17.00

206



## Details of Strengthening of Research Centres for production of quality planting material

क्र० सं०	कार्यालय का नाम	प्रस्तावित कार्य	प्रस्तावित भौतिक लक्ष्य
1	2	3	4
1	मुख्य वन संरक्षक, वन वर्धनिक, द० क्षेत्र, कानपुर	Strengthening of Research Centres for production of quality planting material	LS
2	मुख्य वन संरक्षक, वन वर्धनिक, साल क्षेत्र, बरेली		LS
3	मुख्य वन संरक्षक, वन वर्धनिक, विन्ध्य क्षेत्र, वाराणसी		LS

(207)

## Details of Capacity building of frontline staff for the protection of forests and plantation

(क लाख में)

क्र० सं०	कार्यालय का नाम	प्रस्तावित कार्य	प्रस्तावित भौतिक लक्ष्य
1	निदेशक, वानिकी प्रशिक्षण संस्थान, कानपुर	Capacity building of frontline staff for the protection of forests and plantation	LS

208

**Details of Purchase and Maintenance of Equipments/Devices for  
Communication and Information Technology for the purposes of  
protection of forest and wildlife**

(₹ लाख में)

क्र० सं०	कार्यालय का नाम	प्रस्तावित कार्य	प्रस्तावित मौलिक लाभ
1	अपर प्रधान मुख्य वन संरक्षक, आई०टी०, उ०प्र० लखनऊ	Purchase and Maintenance of Equipments/Devices for Communication and Information Technology for the purposes of protection of forest and wildlife	LS

209

## Forest division wise details of strengthening of forest roads

क्र०सं०	प्रभाग का नाम	प्रस्तावित लक्ष्य भौतिक (किमी०)
1	2	3
1	शिवालिक	8.00
2	प्रयागराज	55.50
3	अमेठी	14.20
4	गोण्डा	120.50
5	बहराइच	102.50
6	श्रावस्ती	48.50
7	बरेली	1.00
8	साठवा० पीलीभीत	8.50
9	पीलीभीत टाईगर रिजर्व	50.00
10	शाहजहाँपुर	24.70
11	अमरोहा (जे०पी० नगर)	34.00
12	बिजनौर	60.00
13	रामपुर	56.00
14	नजीबाबाद	80.00
15	ललितपुर	10.50
16	उरई, (जालौन)	20.70
17	चित्रकूट	132.50
18	महोबा	110.00
19	हमीरपुर	87.80
20	द० खीरी	64.50
21	अवध (लखनऊ)	7.00
22	मीरजापुर	42.20
23	ओबरा	31.50
24	रेनूकूट	63.00
25	गोरखपुर	45.50
26	काशी वन्य जीव प्रभाग	40.00
27	कैमूर वन्य जीव प्रभाग	19.50
28	राष्ट्रीय चम्बल, आगरा	34.00
29	सोहगीबरवा वन्यजीव प्रभाग	53.05
30	उ० खीरी	46.50
31	दुधवा टाईगर रिजर्व प्रभाग	15.50
32	कतर्नियाघाट वन्यजीव प्रभाग	57.50
	महायोग-	1544.65

210

**Details of Purchase of state of art fire protection/management equipments**

क्र०सं०	प्रभाग का नाम	प्रस्तावित कार्य	ईकैपैक लौक स्त्रोजर	कानर फाईटिंग उपकरण किट (rake, shovel, axe, spade)	फायरवाला	प्रस्तावित कुल भौतिक अडव
			भौतिक (रु०)	भौतिक (रु०)	भौतिक (रु०)	भौतिक (रु०)
1	2	3	4	5	6	7
1	बुलन्दशहर	उ०प्र० के वन क्षेत्र में वन अग्नि की रोक-थाम एवं कुशल प्रबन्धन हेतु उपकरणों का क्रय	1	5	5	11
2	शिवकासिक		4	10	10	24
3	गाजीपुर		1	5	5	11
4	प्रयागराज		1	5	5	11
5	प्रतापगढ़		1	5	5	11
6	अयोध्या		1	5	5	11
7	बागवकी		1	5	5	11
8	सुल्तानपुर		1	5	5	11
9	अमेठी		1	5	5	11
10	गोपडा		3	10	10	23
11	बहराइस		3	10	10	23
12	प्रायस्ती		3	10	10	23
13	बरेली		1	5	5	11
14	बदायूँ		1	4	3	8
15	शाहजहाँपुर		2	10	5	17
16	मुत्ताबाबाद		1	5	5	11
17	अमरसहा (उ०प्र० नगर)		2	8	4	14
18	बिजनौर		3	10	10	23
19	रामपुर		1	4	2	7
20	नजीबाबाद		3	10	10	23
21	झींसी		4	10	10	24
22	आरितपुर		4	10	10	24
23	उन्ई (जालौन)		2	6	4	12
24	शिवगढ़		6	10	10	26
25	बाघा		2	5	5	12
26	गढीबा		2	5	10	17
27	उमौरपुर		2	5	10	17
28	सीतापुर		1	5	5	11
29	हरदोई		1	5	5	11
30	रायतखी		1	5	5	11
31	उन्नाव		1	5	5	11
32	अरुण (सखनक)		2	5	5	12
33	बगनपुर देहात		1	5	5	11
34	फर्रुखाबाद		1	5	5	11
35	इटावा		1	7	5	13
36	औरंगा		1	4	2	7
37	मिर्जापुर		3	10	10	23
38	ओकरा		3	10	10	23
39	गण्डू		5	10	10	25
40	सानभद		2	10	10	22
41	गोरखपुर		2	8	5	15
42	शागर		2	10	3	15
43	फिरोजाबाद			4	3	7
44	बधुवा		1	4	3	8
45	मिनपुरी			3	1	4
46	बाराही मन्थ जीव प्रभाग		3	10	8	21
47	कसूर मन्थ जीव प्रभाग		3	10	8	21
48	राष्ट्रीय चम्बल आगरा		2	10	8	20
49	सोनेलवा मन्थजीव प्रभाग		6	10	12	28
50	लौहनीबस्ता मन्थजीव प्रभाग		6	10	12	28
51	उ० खीरी		6	10	12	28
52	बुधवा राईगर विलवं प्रभाग		6	10	12	28
53	कानिवाधाट मन्थजीव प्रभाग		6	10	12	28
योग-			123	382	364	869

211

**Forest division wise details of construction of type-1,2  
and type-3 quarters of frontline staff**

लाख में)

क्र.सं.	प्रभाग का नाम	भवन का विवरण			प्रस्तावित कुल भौतिक लक्ष्य
		टाइप-1	टाइप-2	टाइप-3	
		भवनों की संख्या	भवनों की संख्या	भवनों की संख्या	
1	2	3	4	5	6
1	बस्ती	4	3	1	8
2	सन्त कबीरनगर	1	1	1	3
3	सिद्धार्थनगर	6	5	1	12
4	आजमगढ़	0	2	2	4
5	शिवालिक	8	5	0	13
6	मुजफ्फरनगर	2	4	1	7
7	शामली	2	2	2	6
8	वाराणसी	1	2	1	4
9	गाजीपुर	4	5	1	10
10	प्रयागराज	0	1	2	3
11	फतेहपुर	1	1	1	3
12	अयोध्या	0	4	0	4
13	बाराबंकी	7	4	1	12
14	अमेठी	4	4	2	10
15	गोण्डा	10	4	0	14
16	बहराइच	8	3	0	11
17	बरेली	2	0	0	2
18	साठवा0 पीलीभीत	0	0	2	2
19	सम्भल	2	2	1	5
20	अमरोहा (जे0पी0 नगर)	2	1	1	4
21	बिजनौर	4	5	0	9
22	नजीबाबाद	2	2	0	4
23	झाँसी	5	0	0	5
24	उरई, (जालीन)	4	0	0	4
25	चित्रकूट	5	3	2	10
26	महोबा	5	4	1	10
27	हमीरपुर	2	0	1	3
28	सीतापुर	1	1	0	2
29	रायबरेली	5	5	0	10
30	द0 खीरी	0	2	0	2
31	अयध		16		16
32	कानपुर नगर	5	4	0	9
33	कानपुर देहात	4	4	2	10
34	फर्रुखाबाद	2	2	1	5
35	कन्नौज	4	6	2	12
36	इटावा	3	6	1	10
37	औरैया	4	3	1	8

**Forest division wise details of construction of type-1,2  
and type-3 quarters of frontline staff**

लाख में)

क्र.सं.	प्रभाग का नाम	भवन का विवरण			प्रस्तावित कुल भौतिक लक्ष्य
		टाइप-1	टाइप-2	टाइप-3	
		भवनों की संख्या	भवनों की संख्या	भवनों की संख्या	
1	2	3	4	5	6
38	ओबरा	4	5	3	12
39	रेनूकूट	6	1	2	9
40	संत रविदास नगर, भदोही		4	2	6
41	कुशीनगर, (पड़रौना)	2	2	0	4
42	आगरा	3	3	2	8
43	फिरोजाबाद	4	1	1	6
44	मैनपुरी	3	0	3	6
45	अलीगढ़	2	3	0	5
46	हाथरस (महामायानगर)	3	2	0	5
47	कासगंज (काशीरामनगर)	4	3	0	7
48	काशी वन्य जीव प्रभाग	4	2	1	7
49	कैमूर वन्य जीव प्रभाग	3	4	0	7
50	सोहगीबरवा वन्यजीव प्रभाग	5	3	0	8
51	उ० खीरी	4	4	0	8
52	दुधवा टाईगर रिजर्व प्रभाग	4	3	3	10
	महायोग-	170	156	48	374

213

**Details of survey and mapping of forest areas for forest fire control, compensatory afforestation works, soil and moisture conservation, catchment area treatment and wildlife management for preparing annual plans to be executed from the State Fund**

क्र० सं०	कार्यालय का नाम	प्रस्तावित कार्य	प्रस्तावित भौतिक लक्ष्य
1	अपर प्रधान मुख्य वन संरक्षक, आई०टी०, उ०प्र० लखनऊ	Survey and mapping of forest areas for forest fire control, compensatory afforestation works, soil and moisture conservation, catchment area treatment and wildlife management for preparing annual plans to be executed from the State Fund	LS

214



## Details of Making and strengthening of working plans

क्र० सं०	कार्यालय का नाम	प्रस्तावित कार्य	प्रस्तावित भीतिक लक्ष्य
1	2	3	4
1	मुख्य वन संरक्षक, कार्ययोजना, ड०प्र०, सखनऊ	Making and strengthening of working plans	LS

## Details of Publicity-cum-awareness program on the various scheme being implemented from

क्र०सं०	प्रभाग का नाम	प्रस्तावित कार्य	प्रस्तावित भौतिक लक्ष्य
1	2	3	4
1	बस्ती	उ० प्र० कैम्पा द्वारा कैम्पा निधि से कार्यान्वित किये जा रहे विभिन्न कार्यकलापों का व्यापक प्रचार-प्रसार किया जाना	LS
2	सन्त कबीरनगर		LS
3	सिद्धार्थनगर		LS
4	आजमगढ़		LS
5	मऊ		LS
6	बलिया		LS
7	मेरठ		LS
8	बागपत		LS
9	बुलन्दशहर		LS
10	गौतमबुद्धनगर		LS
11	गाजियाबाद		LS
12	हापुड		LS
13	सहारनपुर		LS
14	शिवालिक		LS
15	मुजफ्फरनगर		LS
16	शामली		LS
17	वाराणसी		LS
18	जौनपुर		LS
19	गाजीपुर		LS
20	प्रयागराज		LS
21	कौशाम्बी		LS
22	फतेहपुर		LS
23	प्रतापगढ़		LS
24	अयोध्या		LS
25	बाराबंकी		LS
26	सुल्तानपुर		LS
27	अम्बेडकर नगर		LS
28	अमेठी		LS
29	गोण्डा		LS
30	बहराइच		LS
31	श्रावस्ती		LS
32	बरेली		LS
33	सा०वा० पीलीभीत		LS

**Details of Publicity-cum-awareness program on  
the various scheme being implemented from**

क्र०सं०	प्रभाग का नाम	प्रस्तावित कार्य	प्रस्तावित भौतिक लक्ष्य
1	2	3	4
34	पीलीभीत टाइगर रिजर्व		LS
35	बदायूँ		LS
36	शाहजहाँपुर		LS
37	मुरादाबाद		LS
38	सम्भल		LS
39	अमरोहा (जे०पी० नगर)		LS
40	बिजनौर		LS
41	रामपुर		LS
42	नजीबाबाद		LS
43	झाँसी		LS
44	ललितपुर		LS
45	उरई, (जालौन)		LS
46	चित्रकूट		LS
47	बांदा		LS
48	महोबा		LS
49	हमीरपुर		LS
50	सीतापुर		LS
51	हरदोई		LS
52	रायबरेली		LS
53	उन्नाव		LS
54	द० खीरी		LS
55	अवध (लखनऊ)		LS
56	कानपुर नगर		LS
57	कानपुर देहात		LS
58	फर्रुखाबाद		LS
59	कन्नौज		LS
60	इटावा		LS
61	औरैया		LS
62	मिर्जापुर		LS
63	ओबरा		LS
64	रेनूकूट		LS
65	सोनभद्र		LS
66	संत रविदास नगर, भदोही		LS

217

## Details of Publicity-cum-awareness program on the various scheme being implemented from

क्र०सं०	प्रभाग का नाम	प्रस्तावित कार्य	प्रस्तावित भौतिक लक्ष्य
1	2	3	4
67	देवरिया		LS
68	गोरखपुर		LS
69	कुशीनगर, (पड़रौना)		LS
70	आगरा		LS
71	फिरोजाबाद		LS
72	मथुरा		LS
73	मैनपुरी		LS
74	अलीगढ़		LS
75	एटा		LS
76	हाथरस (महामायानगर)		LS
77	कासगंज (काशीरामनगर)		LS
78	काशी वन्य जीव प्रभाग		LS
79	कैमूर वन्य जीव प्रभाग		LS
80	राष्ट्रीय चम्बल, आगरा		LS
81	सोहेलवा वन्यजीव प्रभाग		LS
82	सोहगीबरवा वन्यजीव प्रभाग		LS
83	उ० खीरी		LS
84	दुधवा टाईगर रिजर्व प्रभाग		LS
85	कतर्नियाघाट वन्यजीव प्रभाग		LS
86	मुख्य कार्यकारी अधिकारी, उ०प्र० कैम्पा		LS

(218)

Forest division wise details for Non-CA Plantation 2022 rains with location, estimated cost

(रु० लाख में)

क्र०सं०	प्रभाग का नाम	स्था का नाम	प्रयोजित क्षेत्र / स्थल का नाम	सू. निर्देशांक (अक्षांश एवं देशांतर)	भूमि का प्रकार (सामान्य, कृषि, वन, खाली/छोटा/कागज/कच्ची/सीमा/अन्य)	प्रस्तावित वृक्षारोपण का विवरण		
						मौलिक/सम्य		विलीय
						क्षेत्र हे० में	रु० में रोपित वृक्ष संख्या	
1	2	3	4	5	6	7	8	9
1.	बस्ती	सामनगर	जगदीशपुर कन्वेंट 5 भाज्जमानपुर	N 26 58 54.4 E 82 31 11.1	सामान्य	5.00	5500	76.99
		सामनगर	भानुपुर 20000 10 ओडकगण	N 26 57 55.4 E 82 31 25.7	सामान्य	5.00	5500	
		सामनगर	जगदीशपुर कन्वेंट 8 कपटली जंगल	N 26 59 56.80 E 82 38 40.6	सामान्य	5.00	5500	
		सामनगर	अपी नदी तटवर्त विरसिवा से हीरवा तक	N 27 19 55.36 E 82 22 25.78	सामान्य	5.00	5500	
		सामनगर	अपी नदी तटवर्त कपटली कालिका से कुशीना तक	N 27 14 55.20 E 82 30 56.18	सामान्य	7.50	8250	
		सामनगर	कुशीनाजंगल कन्वेंट 10 परसाखुई जंगल हरिमापुर	N 27 02 11.6 E 82 34 00.2	सामान्य	5.00	5500	
		सामनगर	जगदीशपुर कन्वेंट 4 कपटली-1	N 27 09 22.7 E 82 37 23.9	सामान्य	5.00	5500	
		सामनगर	जगदीशपुर कन्वेंट 2 मुकामिया जंगल कपटली	N 27 05 41.9 E 82 35 49.6	सामान्य	5.00	5500	
		सामनगर	जगदीशपुर कन्वेंट 4 कपटली-11	N 27 00 29.8 E 82 39 14.6	सामान्य	5.00	5500	
		सामनगर	जगदीशपुर कन्वेंट 1 कपटली अलाहाबाद	N 27 04 35.00 E 82 34 13.8	सामान्य	5.00	5500	
		सामनगर	सामनगर तटवर्त खलीलाबाद हलुआ इलाहाबाद से जलवा तक दायाँ पट्टी	N 27 04 51.27 E 82 41 32.97	सामान्य	7.50	8250	
		हरिया	सामनगर सामनगर ककरिया से कालीबा	N 26 52 33.00 E 82 25 41.21	सामान्य	5.00	5500	
		हरिया	सामनगर सामनगर हरिया से हीरवा तक	N 26 50 30.8 E 82 41 52.8	सामान्य	3.00	3300	
		कल्याणगंज	सामनगर (मिडल से गुलिया तक) 100	N 26 48 55.5 E 82 39 30.6	सामान्य	3.00	3300	
		कल्याणगंज	मछोईवाला बंधार से मछोईपुर तक	N 26 47 49.98 E 82 35 38.46	सामान्य	2.00	2200	
		कल्याणगंज	मछोईवाला बंधार से मछोई तक	N 26 44 18.6 E 82 34 17.8	सामान्य	2.00	2200	
		कल्याणगंज	सामनगर से मछोई तक	N 26 42 34.07 E 82 38 18.19	सामान्य	3.00	3300	
		कल्याणगंज	सामनगर से दुसरीबा तक मार्ग	N 26 42 43.2 E 82 37 17.4	सामान्य	3.00	3300	
		कल्याणगंज	दुसरीबा से टंडवा तक	N 26 41 07.8 E 82 27 04.8	सामान्य	3.00	3300	
		कल्याणगंज	दुसरीबा से टंडवा तक	N 26 40 52.28 E 82 27 58.19	सामान्य	2.00	2200	
		कल्याणगंज	टंडवा से मछोईपुर तक मार्ग	N 26 45 28.57 E 82 27 46.49	सामान्य	7.00	7700	
		हरिया	मछोई से मछोई बंदी नामा तक	N 26 45 28.57 E 82 27 46.49	सामान्य	7.00	7700	
		हरिया	मछोई से मछोई बंदी नामा तक	N 26 45 28.57 E 82 27 46.49	सामान्य	7.00	7700	
		हरिया	सामनगर सिकमजोरा से कालीबा	N 26 45 28.57 E 82 27 46.49	सामान्य	5.00	5500	
		हरिया	मछोई से जोगपुर बंदी नामा	N 26 44 31.20 E 82 31 47.33	सामान्य	3.00	3300	
		हरिया	जोगपुर से टंडवा तक	N 26 44 31.20 E 82 29 00.02	सामान्य	4.00	4400	
		हरिया	सामनगर सामनगर हलुआ इलाहाबाद से जोगपुर	N 26 44 39.9 E 82 23 38	सामान्य	5.00	5500	
		सामनगर	जगदीशपुर कन्वेंट 4 कपटली-1 पट्टी	N 27 01 15 E 82 35 49	सामान्य	5.00	5500	
		सामनगर	सामनगर खलीलाबाद से मछोई तक	N 26 48 08 E 82 43 03	सामान्य	5.00	5500	
		सामनगर	जगदीशपुर कन्वेंट 4 कपटली-2 पट्टी	N 27 01 33 E 82 37 09	सामान्य	5.00	5500	
		सामनगर	जगदीशपुर कन्वेंट 5 भाज्जमानपुर	N 26 59 30.93 E 82 31 43.24	सामान्य	5.00	5500	
		सामनगर	कुशीनाजंगल कन्वेंट 8 अलाहाबाद	N 27 2 48 E 82 37 53	सामान्य	5.00	5500	
		सामनगर	रेलवेलाइन अलाहाबाद से मछोई तक	N 26 57 49.29 E 82 48 21.61	सामान्य	5.00	5500	
		सामनगर	रेलवेलाइन अलाहाबाद से मछोईपुर तक	N 27 00 44 181 E 82 47 21.95	सामान्य	5.00	5500	
		बस्ती	सामनगर जगदीशपुर से मछोई तक	N 26 54 8.49 E 82 42 25.69	सामान्य	3.00	3300	
		कल्याणगंज	सामनगर सामनगर से मछोई तक	N 26 40 16.80 E 82 34 58.20	सामान्य	10.00	11000	
		कल्याणगंज	सामनगर सामनगर से मछोई तक (सामनगर)	N 26 40 57.39 E 82 34 26.26	सामान्य	2.00	2200	
		कल्याणगंज	कपटली से मछोई तक मार्ग	N 26 42 26.18 E 82 30 52.91	सामान्य	3.00	3300	
		कल्याणगंज	सामनगर से मछोई तक मार्ग	N 26 43 03.21 E 82 41 10.28	सामान्य	3.00	2200	
		कल्याणगंज	सामनगर से मछोई तक मार्ग	N 26 40 30.8 E 82 30 20.7	सामान्य	3.00	3300	
		कल्याणगंज	सामनगर से मछोई तक मार्ग	N 26 40 01.16 E 82 44 42.44	सामान्य	3.00	3300	
		कल्याणगंज	सामनगर से मछोई तक मार्ग	N 26 40 17.34 E 82 25 56.88	सामान्य	3.00	3300	
		कल्याणगंज	सामनगर से मछोई तक मार्ग	N 26 40 06.76 E 82 25 52.26	सामान्य	3.00	3300	
		कल्याणगंज	दुसरीबा से मछोई तक मार्ग	N 26 41 42.34 E 82 31 52.99	सामान्य	10.00	11000	
		कल्याणगंज	मछोई से मछोई तक बा	N 26 40 50.0 E 82 49 55.4	सामान्य	3.00	3300	
		कल्याणगंज	मछोईवाला से मछोई तक	N 26 36 58.1 E 82 38 51.2	सामान्य	3.00	3300	
		कल्याणगंज	सामनगर से मछोई तक	N 26 36 11.2 E 82 43 31.8	सामान्य	5.00	5500	
		कल्याणगंज	सामनगर से मछोई तक	N 26 36 12.6 E 82 24 13.22	सामान्य	3.00	3300	
		बस्ती	मछोई से मछोई तक	N 26 51 33.93 E 82 41 16.92	सामान्य	5.00	5500	
		बस्ती	मछोई से मछोई तक	N 26 51 42.51 E 82 48 33.94	सामान्य	5.00	5500	
बस्ती	मछोई से मछोई तक	N 26 48 2.14 E 82 46 09.12	सामान्य	5.00	5500			
बस्ती	मछोई से मछोई तक	N 26 46 0 77 E 82 46 05.51	सामान्य	5.00	5500			
बस्ती	मछोई से मछोई तक	N 26 49 14.23 E 82 49 9.377	सामान्य	5.00	5500			
बस्ती	मछोई से मछोई तक	N 26 50 00 E 82 40 32.9	सामान्य	7.00	7700			
बस्ती	मछोई से मछोई तक	N 26 46 34 E 82 20 18	सामान्य	5.00	5500			
बस्ती	मछोई से मछोई तक	N 26 47 51 E 82 27 21	सामान्य	5.00	5500			
बस्ती	मछोई से मछोई तक	N 26 49 38 77 E 82 49 3.999	सामान्य	4.00	4400			
बस्ती	मछोई से मछोई तक	N 26 48 33.70 E 82 33 48 052	सामान्य	4.00	4400			
बस्ती	मछोई से मछोई तक	N 26 51 26.49 E 82 40 59.521	सामान्य	4.00	4400			
बस्ती	मछोई से मछोई तक	N 26 52 43 46 E 82 40 32 916	सामान्य	4.00	4400			
बस्ती	मछोई से मछोई तक	N 26 52 43 96 E 82 48 27.76	सामान्य	2.00	2200			
बस्ती	मछोई से मछोई तक	N 26 48 1 96 E 82 45 148	सामान्य	7.00	7700			
बस्ती	मछोई से मछोई तक	N 26 43 3 03 E 82 46 6 83	सामान्य	7.00	7700			
		<b>बौध-बस्ती</b>				<b>282.00</b>	<b>318200</b>	<b>76.99</b>
2.	संजयवाडी नगर	संजयवाडी	संजयवाडी वन भूमि	N 26 59 54.77 E 82 57 29 487	सामान्य	5.00	5500	50.51
		संजयवाडी	संजयवाडी वन भूमि	N 26 59 14.57 E 82 58 13.37	सामान्य	5.00	5500	
		संजयवाडी	संजयवाडी वन भूमि पट्टी I	N 26 59 30 19 E 82 57 00.007	सामान्य	6.00	6600	
		संजयवाडी	संजयवाडी वन भूमि पट्टी II	N 26 59 18 07 E 82 57 13.37	सामान्य	5.00	5500	



क्र.सं.	प्रभाग का नाम	रेज. का नाम	व्यवहिक क्षेत्र/स्थल का नाम	सू. निर्देशांक (अक्षांश एवं देशांतर)	पू.मि. का प्रकार (साधारण, असाधारण, सीमा, पारसी/अंगरेज/अन्य, र. / अफगानी व फरसि) जदि	प्रस्तावित कुआरों का विवरण				
						मौलिक / आय		वित्तीय		
						मौलिक खय (आक कुआरों का)	₹० में सीमित प्रथम राकडा			
1	2	3	4	5	6	7	8	9		
		दुमरियागंज	दुमरियागंज कडवा 2 वीरहाड चर्मपुर प्रथम भाग	N 27° 31' 15.0" E 87° 12' 9.5"	साधारण	5.00	5500	350.00	275000.00	68.25
		दुमरियागंज	दुमरियागंज कडवा 2 वीरहाड चर्मपुर द्वितीय भाग	N 27° 31' 15.0" E 87° 12' 9.5"	साधारण	5.00	5500			
		दुमरियागंज	दुमरियागंज कडवा 3 वेहरी खास प्रथम भाग	N 27° 31' 15.0" E 87° 12' 9.5"	साधारण	5.00	5500			
		दुमरियागंज	दुमरियागंज कडवा 3 वेहरी खास द्वितीय भाग	N 27° 31' 15.0" E 87° 12' 9.5"	साधारण	5.00	5500			
		दुमरियागंज	दुमरियागंज कडवा 4 बाकाल दुर्गा प्रथम भाग	N 27° 31' 15.0" E 87° 12' 9.5"	साधारण	5.00	5500			
		दुमरियागंज	दुमरियागंज कडवा 7 करेवुट प्रथम भाग	N 27° 31' 15.0" E 87° 12' 9.5"	साधारण	5.00	5500			
		दुमरियागंज	दुमरियागंज कडवा 7 करेवुट द्वितीय भाग	N 27° 31' 15.0" E 87° 12' 9.5"	साधारण	5.00	5500			
		दुमरियागंज	दुमरियागंज कडवा 8 जंगलीपुर प्रथम भाग	N 27° 31' 15.0" E 87° 12' 9.5"	साधारण	5.00	5500			
		दुमरियागंज	दुमरियागंज कडवा 8 जंगलीपुर द्वितीय भाग	N 27° 31' 15.0" E 87° 12' 9.5"	साधारण	5.00	5500			
		दुमरियागंज	दुमरियागंज कडवा 9 जैतपुर प्रथम भाग	N 27° 31' 15.0" E 87° 12' 9.5"	साधारण	5.00	5500			
		दुमरियागंज	दुमरियागंज कडवा 9 जैतपुर द्वितीय प्रथम भाग	N 27° 31' 15.0" E 87° 12' 9.5"	साधारण	5.00	5500			
		दुमरियागंज	दुमरियागंज कडवा 2 बिलारीबाट प्रथम भाग	N 27° 31' 15.0" E 87° 12' 9.5"	साधारण	5.00	5500			
		दुमरियागंज	दुमरियागंज कडवा 2 बिलारीबाट द्वितीय भाग	N 27° 31' 15.0" E 87° 12' 9.5"	साधारण	5.00	5500			
		दुमरियागंज	दुमरियागंज कडवा 1 बिलारीबाट तृतीय भाग	N 27° 31' 15.0" E 87° 12' 9.5"	साधारण	5.00	5500			
		दुमरियागंज	दुमरियागंज कडवा 5 बोरहाड प्रथम भाग	N 27° 31' 15.0" E 87° 12' 9.5"	साधारण	5.00	5500			
		दुमरियागंज	दुमरियागंज कडवा 5 बोरहाड तृतीय भाग	N 27° 31' 15.0" E 87° 12' 9.5"	साधारण	5.00	5500			
दुमरियागंज	दुमरियागंज कडवा 5 बोरहाड प्रथम भाग	N 27° 31' 15.0" E 87° 12' 9.5"	साधारण	6.00	6600					
दुमरियागंज	दुमरियागंज कडवा 8 भाजूकी बरुई भाग चौम-विहारनाथ	N 27° 31' 15.0" E 87° 12' 9.5"	साधारण	5.00	5500					
4	मज	मुटवादाबाद	देवरीया डेरा	N 25° 57' 58.1" E 80° 20' 48.28"	साधारण	5.00	5500	35.00	38500	9.56
		मुटवादाबाद	मैरुही बारी वीथ दुसेना बाट से चौकीया	N 25° 57' 58.1" E 80° 21' 48.91"	साधारण	5.00	5500			
		मज	गणदा गहाक कष्ट 52 कलाक बरुईया बारी पटरी	N 25° 57' 58.1" E 80° 21' 48.91"	साधारण	5.00	5500			
		मज	अवसित वन नुमि बहाकपुर	N 25° 57' 58.1" E 80° 20' 74.92"	साधारण	5.00	5500			
		चौकी	कडरियाबाट अस्वतार से बमकावपुर प्रथम भाग	N 25° 57' 58.1" E 80° 20' 20.21"	साधारण	3.00	3300			
		चौकी	कडरियाबाट से गौरापुर बरुईयाबाट प्रथम भाग	N 25° 57' 58.1" E 80° 21' 48.91"	साधारण	2.00	2200			
		चौकी	दोहरीबाट प्रथम जंगल भुंगर से बरुई बाट	N 25° 57' 58.1" E 80° 21' 48.91"	साधारण	5.00	5500			
		दोहरीबाट	हाथक सहाक कष्ट-52 रेवांग से बरुई बारी पटरी	N 25° 57' 58.1" E 80° 21' 48.91"	साधारण	3.00	3300			
		दोहरीबाट	नवसाहाब-विठनपुर भाग	N 25° 57' 58.1" E 80° 21' 48.91"	साधारण	2.00	2200			
			चौम-गाड							
5	शिवारिक	बदकला	बोरवाली 2वीं पूर्वी बाट (जगन्नाथ)	N 20° 16' 30.39" E 75° 40' 41.43"	साधारण	10.00	11000	280.00	308000	76.44
		बदकला	बापडी बाट कस्त-2वीं (गिरिजा)	N 20° 16' 30.39" E 75° 40' 41.43"	साधारण	10.00	11000			
		बदकला	बापडी बाट कस्त-2वीं (सुधा सैनाथ बाट)	N 20° 16' 30.39" E 75° 40' 41.43"	साधारण	10.00	11000			
		बदकला	बापडी 20 बरुई बाट भाग-2	N 20° 16' 30.39" E 75° 40' 41.43"	साधारण	10.00	11000			
		बोरवाली	बुवागन कस्त-1ए बरुई बाट भाग-1	N 20° 16' 30.39" E 75° 40' 41.43"	साधारण	10.00	11000			
		बोरवाली	बुवागन कस्त-1ए बरुई बाट भाग-2	N 20° 16' 30.39" E 75° 40' 41.43"	साधारण	10.00	11000			
		बोरवाली	बुवागन कस्त-2वीं (साधु सैनाथ बाट)	N 20° 16' 30.39" E 75° 40' 41.43"	साधारण	10.00	11000			
		बोरवाली	हाडकपुर 3वीं भाग-1	N 20° 16' 30.39" E 75° 40' 41.43"	साधारण	10.00	11000			
		बोरवाली	हाडकपुर 3वीं भाग-2	N 20° 16' 30.39" E 75° 40' 41.43"	साधारण	10.00	11000			
		बोरवाली	हाडकपुर 3वीं भाग-3	N 20° 16' 30.39" E 75° 40' 41.43"	साधारण	10.00	11000			
		बोरवाली	हाडकपुर 3वीं भाग-4	N 20° 16' 30.39" E 75° 40' 41.43"	साधारण	10.00	11000			
		बोरवाली	हाडकपुर 3वीं भाग-5	N 20° 16' 30.39" E 75° 40' 41.43"	साधारण	10.00	11000			
		बोरवाली	हाडकपुर 3वीं भाग-6	N 20° 16' 30.39" E 75° 40' 41.43"	साधारण	10.00	11000			
		बोरवाली	हाडकपुर 3वीं भाग-7	N 20° 16' 30.39" E 75° 40' 41.43"	साधारण	10.00	11000			
		बोरवाली	हाडकपुर 3वीं भाग-8	N 20° 16' 30.39" E 75° 40' 41.43"	साधारण	10.00	11000			
		बोरवाली	हाडकपुर 3वीं भाग-9	N 20° 16' 30.39" E 75° 40' 41.43"	साधारण	10.00	11000			
		बोरवाली	हाडकपुर 3वीं भाग-10	N 20° 16' 30.39" E 75° 40' 41.43"	साधारण	10.00	11000			
		बोरवाली	हाडकपुर 3वीं भाग-11	N 20° 16' 30.39" E 75° 40' 41.43"	साधारण	10.00	11000			
		बोरवाली	हाडकपुर 3वीं भाग-12	N 20° 16' 30.39" E 75° 40' 41.43"	साधारण	10.00	11000			
		बोरवाली	हाडकपुर 3वीं भाग-13	N 20° 16' 30.39" E 75° 40' 41.43"	साधारण	10.00	11000			
		बोरवाली	हाडकपुर 3वीं भाग-14	N 20° 16' 30.39" E 75° 40' 41.43"	साधारण	10.00	11000			
		बोरवाली	हाडकपुर 3वीं भाग-15	N 20° 16' 30.39" E 75° 40' 41.43"	साधारण	10.00	11000			
		बोरवाली	हाडकपुर 3वीं भाग-16	N 20° 16' 30.39" E 75° 40' 41.43"	साधारण	10.00	11000			
		बोरवाली	हाडकपुर 3वीं भाग-17	N 20° 16' 30.39" E 75° 40' 41.43"	साधारण	10.00	11000			
		बोरवाली	हाडकपुर 3वीं भाग-18	N 20° 16' 30.39" E 75° 40' 41.43"	साधारण	10.00	11000			
		बोरवाली	हाडकपुर 3वीं भाग-19	N 20° 16' 30.39" E 75° 40' 41.43"	साधारण	10.00	11000			
		बोरवाली	हाडकपुर 3वीं भाग-20	N 20° 16' 30.39" E 75° 40' 41.43"	साधारण	10.00	11000			
		बोरवाली	हाडकपुर 3वीं भाग-21	N 20° 16' 30.39" E 75° 40' 41.43"	साधारण	10.00	11000			
		बोरवाली	हाडकपुर 3वीं भाग-22	N 20° 16' 30.39" E 75° 40' 41.43"	साधारण	10.00	11000			
		बोरवाली	हाडकपुर 3वीं भाग-23	N 20° 16' 30.39" E 75° 40' 41.43"	साधारण	10.00	11000			
बोरवाली	हाडकपुर 3वीं भाग-24	N 20° 16' 30.39" E 75° 40' 41.43"	साधारण	10.00	11000					
बोरवाली	हाडकपुर 3वीं भाग-25	N 20° 16' 30.39" E 75° 40' 41.43"	साधारण	10.00	11000					
बोरवाली	हाडकपुर 3वीं भाग-26	N 20° 16' 30.39" E 75° 40' 41.43"	साधारण	10.00	11000					
बोरवाली	हाडकपुर 3वीं भाग-27	N 20° 16' 30.39" E 75° 40' 41.43"	साधारण	10.00	11000					
बोरवाली	हाडकपुर 3वीं भाग-28	N 20° 16' 30.39" E 75° 40' 41.43"	साधारण	10.00	11000					
बोरवाली	हाडकपुर 3वीं भाग-29	N 20° 16' 30.39" E 75° 40' 41.43"	साधारण	10.00	11000					
बोरवाली	हाडकपुर 3वीं भाग-30	N 20° 16' 30.39" E 75° 40' 41.43"	साधारण	10.00	11000					
	चौम-विहारनाथ									
6	जौनपुर	जौनपुर	बरीया से बरुई पटरी नगर	N 25° 54' 44.44" E 82° 36' 11.11"	साधारण	5.00	5500	280.00	308000	73.62
		जौनपुर	बापडी गडवा बरुई नगर पटरी	N 25° 54' 44.44" E 82° 36' 11.11"	साधारण	5.00	5500			
		जौनपुर	नरहना नगरबाटपुर अस्वतार भाग	N 25° 54' 44.44" E 82° 36' 11.11"	साधारण	5.00	5500			
		जौनपुर	गौरबाटबाटपुर से बरुईनाथ	N 25° 54' 44.44" E 82° 36' 11.11"	साधारण	4.00	4400			
		जौनपुर	मुकुडा मोड से मुकुडा बरुई बाट	N 25° 54' 44.44" E 82° 36' 11.11"	साधारण	5.00	5500			
		जौनपुर	गौरबाटबाटपुर से मुकुडा मोड बाट	N 25° 54' 44.44" E 82° 36' 11.11"	साधारण	5.00	5500			





क्र.सं.	प्रभाग का नाम	बैंज का नाम	अधीन क्षेत्र/स्थल का नाम	दू.-निर्देशांक (अक्षांश एवं देशांतर)	भूमि का प्रकार (घराना, कसब, बीघा, फरसी/कान्हा/वाक र/बंकीली व फरसी) आदि	अनुमानित कुंआरपेण का विवरण		
						मीट्रिक/लक्ष		वित्तीय
						मीट्रिक लक्ष (बराबर कुंआरपेण)	शे. में खेपित क्षेत्र का क्षेत्रफल	
1	2	3	4	5	6	7	8	9
		करोली	बेलहट वन ब्लॉक भाग-अ	N-250 84' 21.32" E-081 08' 54.84"	फरसी	20.00	22000	
		करोली	बेलहट वन ब्लॉक भाग-ब	N-250 84' 29.34" E-081 08' 38.17"	फरसी	20.00	22000	
		करोली	बेलहट वन ब्लॉक भाग-स	N-250 84' 34.73" E-081 08' 37.77"	फरसी	10.00	11000	
		शालग्राम	बसहटा उपखंड वन ब्लॉक भाग-1	N-250 89' 29.75" E-081 04' 14.10"	फरसी	20.00	22000	
		शालग्राम	बसहटा उपखंड वन ब्लॉक भाग-2	N-250 89' 25.07" E-081 04' 16.37"	फरसी	20.00	22000	
		शालग्राम	बसहटा उपखंड वन ब्लॉक भाग-3	N-250 89' 29.96" E-081 04' 11.00"	फरसी	20.00	22000	
		शालग्राम	बसहटा उपखंड वन ब्लॉक भाग-4	N-250 89' 29.33" E-081 04' 33.12"	फरसी	20.00	22000	
		शालग्राम	बसहटा उपखंड वन ब्लॉक भाग-5	N-250 89' 28.12" E-081 04' 33.12"	फरसी	20.00	22000	
		शालग्राम	बसहटा उपखंड वन ब्लॉक भाग-6	N-250 89' 43.71" E-081 04' 09.61"	फरसी	20.00	22000	
		शालग्राम	बसहटा उपखंड वन ब्लॉक	N-250 89' 42.08" E-081 04' 13.89"	फरसी	20.00	22000	
		शालग्राम	सीमवन्ता वन ब्लॉक अ	N-250 89' 54.86" E-081 04' 42.14"	फरसी	10.00	11000	
		शालग्राम	बैरगढी वन ब्लॉक अ	N-250 13' 43.37" E-081 03' 29.96"	फरसी	20.00	22000	
		शालग्राम	बैरगढी वन ब्लॉक	N-250 13' 09.35" E-081 03' 24.37"	फरसी	10.00	11000	
		शालग्राम	नीकी वन ब्लॉक	N-250 13' 25.39" E-081 04' 33.32"	फरसी	20.00	22000	
		शालग्राम	मिनापहाड़ वन ब्लॉक अ	N-250 13' 33.84" E-081 03' 34.18"	फरसी	20.00	22000	
		शालग्राम	शिपचानपुर वन ब्लॉक ब	N-250 13' 32.71" E-081 03' 33.12"	फरसी	20.00	22000	
		शालग्राम	शिपचानपुर वन ब्लॉक	N-250 13' 22.34" E-081 03' 16.88"	फरसी	10.00	11000	
		मेरठ	गढीरिया वन ब्लॉक	N-250 87' 26.87" E-081 02' 13.77"	फरसी	30.00	33000	
		मेरठ	गढीरिया वन ब्लॉक	N-250 87' 23.47" E-081 02' 15.77"	फरसी	25.00	27500	
		मेरठ	गढीरिया वन ब्लॉक	N-250 87' 06.87" E-081 02' 17.37"	फरसी	20.00	22000	
		मेरठ	मेरठा वन ब्लॉक प्रथम	N-250 87' 28.77" E-081 02' 04.27"	फरसी	20.00	22000	
		मेरठ	मेरठा वन ब्लॉक द्वितीय	N-250 87' 23.47" E-081 02' 16.07"	फरसी	20.00	22000	
		मेरठ	मेरठा वन ब्लॉक तृतीय	N-250 87' 19.87" E-081 02' 22.27"	फरसी	20.00	22000	
		मेरठ	जमान वन ब्लॉक प्रथम	N-250 86' 26.37" E-081 02' 29.77"	फरसी	25.00	27500	
		मेरठ	जमान वन ब्लॉक द्वितीय	N-250 87' 18.37" E-081 02' 28.27"	फरसी	25.00	27500	
		मेरठ	गढीरिया वन ब्लॉक प्रथम	N-250 86' 0.77" E-081 02' 26.97"	फरसी	20.00	22000	
		मेरठ	गढीरिया वन ब्लॉक द्वितीय	N-250 86' 26.37" E-081 02' 22.37"	फरसी	20.00	22000	
		करोली	पहुली वन ब्लॉक भाग-1	N-240 30' 13.37" E-081 04' 10.97"	फरसी	20.00	22000	
		करोली	पहुली वन ब्लॉक भाग-2	N-240 30' 18.37" E-081 04' 36.17"	फरसी	20.00	22000	
		करोली	दोवमाट वन ब्लॉक भाग-1	N-240 52' 47.87" E-081 03' 37.07"	फरसी	20.00	22000	
		करोली	बसहटा वन ब्लॉक (गाम) भाग-1	N-240 58' 11.84" E-081 02' 24.37"	फरसी	25.00	27500	
		करोली	बसहटा वन ब्लॉक (गाम) भाग-2	N-240 58' 11.84" E-081 02' 24.37"	फरसी	25.00	27500	
		करोली	बसहटा वन ब्लॉक (गाम) भाग-3	N-240 58' 46.37" E-081 02' 30.17"	फरसी	20.00	22000	
		करोली	बेलहट वन ब्लॉक भाग-1	N-240 52' 34.77" E-081 03' 09.77"	फरसी	20.00	22000	
		करोली	दोवरी वन ब्लॉक भाग-2	N-250 08' 43.80" E-081 03' 14.37"	फरसी	25.00	27500	
		करोली	बेलहट वन ब्लॉक भाग-2	N-250 03' 49.96" E-081 03' 47.47"	फरसी	25.00	27500	
		करोली	सीमि कला वन ब्लॉक भाग-1	N-250 07' 26.87" E-081 04' 47.57"	फरसी	25.00	27500	
		करोली	सीमि कला वन ब्लॉक भाग-2	N-250 07' 24.27" E-081 04' 29.77"	फरसी	25.00	27500	
		करोली	बसहटा वन ब्लॉक भाग-1	N-250 60' 26.37" E-081 03' 28.97"	फरसी	25.00	27500	
		करोली	बसहटा वन ब्लॉक भाग-2	N-250 07' 06.80" E-081 03' 37.27"	फरसी	25.00	27500	
		शालग्राम	बंडगढी वन ब्लॉक	N-250 18' 32.86" E-081 03' 04.27"	फरसी	10.00	11000	
		शालग्राम	बैरगढी वन ब्लॉक प्रथम	N-250 15' 44.27" E-081 03' 41.87"	फरसी	15.00	16500	
		शालग्राम	बैरगढी वन ब्लॉक द्वितीय	N-250 15' 43.77" E-081 03' 42.67"	फरसी	10.00	11000	
		शालग्राम	प्रतापपुर वन ब्लॉक	N-250 16' 04.47" E-081 03' 21.47"	फरसी	10.00	11000	
		शालग्राम	श्रीवा वन ब्लॉक "अ"	N-250 19' 32.37" E-081 03' 15.97"	फरसी	20.00	22000	
		शालग्राम	श्रीवा वन ब्लॉक "ब"	N-250 18' 24.17" E-081 03' 18.57"	फरसी	20.00	22000	
		शालग्राम	श्रीवा वन ब्लॉक "स"	N-250 17' 15.37" E-081 03' 29.37"	फरसी	20.00	22000	
		शालग्राम	श्रीवा वन ब्लॉक "द"	N-250 17' 24.17" E-081 03' 43.87"	फरसी	20.00	22000	
		मेरठ	भाण्डा वन ब्लॉक प्रथम	N-230 03' 15.37" E-081 02' 21.47"	फरसी	30.00	33000	
		मेरठ	भाण्डा वन ब्लॉक द्वितीय	N-230 03' 08.37" E-081 02' 25.47"	फरसी	30.00	33000	
		मेरठ	मेरठा वन ब्लॉक प्रथम	N-230 03' 26.97" E-081 02' 36.17"	फरसी	20.00	22000	
		मेरठ	कडवाडी वन ब्लॉक द्वितीय	N-230 03' 15.27" E-081 02' 31.17"	फरसी	20.00	22000	
		मेरठ	कडवाडी वन ब्लॉक प्रथम	N-230 03' 15.97" E-081 02' 18.37"	फरसी	20.00	22000	
		मेरठ	दोना-प्रकाशवाज			1250.00	1375000	228.75
8	अयोध्या	कटौली	देवद्वी वन ब्लॉक	N-266-29-205 E-81-04-423	राज्याध्य	7.00	7700	75.88
		कटौली	खैनावा वन ब्लॉक	N-266-73-024 E-81-04-489	राज्याध्य	5.00	5500	
		कटौली	विद्यावा वन ब्लॉक	N-266-33-521 E-81-04-087	राज्याध्य	10.00	11000	
		कटौली	दशरथपुर से बंदोरीपुर मार्ग	N-266-40-488 E-81-04-112	राज्याध्य	5.00	5500	
		कटौली	सोमपुर वन ब्लॉक	N-266-41-423 E-81-04-389	राज्याध्य	7.00	74000	
		कटौली	विद्यावा वन ब्लॉक 2	N-266-33-523 E-81-04-112	राज्याध्य	8.00	16000	
		कटौली	रेवत वन ब्लॉक	N-266-39-104 E-81-04-176	राज्याध्य	8.00	16000	
		कटौली	दीवाघाट बाण्डोपुर मादुन दोली पट्टी	N-266-40-915 E-81-04-317	राज्याध्य	7.00	7700	
		कटौली	भोकरत - हरीमा घन किमी 8 से 10 तक दोली पट्टी	N-266-42-929 E-81-04-181	राज्याध्य	8.00	8800	

क्र.सं.	प्रभाग का नाम	बैंज का नाम	संवर्धित क्षेत्र / खेत का नाम	प्लॉ-निर्देशांक (अक्षांश एवं देशांतर)	प्लॉ का प्रकार (सामान्य, जंगल, वीरक, पट्टी / खोला / खाद / संकरीनी व प्यारीनी) आदि	संशोधित कुमायौपण का विवरण		
						भौतिक / खेत		वित्तीय
						भौतिक मूल्य (लाख कुमायौपण)	शेकड से 0	
1	2	3	4	5	6	7	8	9
		कटौती	सुल्तामपुर वन खेत	N 026 41 535 E 081 34 544	सामान्य	8.00	8800	
		कटौती	सुल्तामपुर जंगल जैतल कामर बैज चौक पट्टी	N 026 41 099 E 081 41 467	जंगल	10.00	20000	
		कटौती	पैनाबाब जंगल जैनाल	N 026 41 465 E 081 48 130	सामान्य	7.00	7700	
		कुमारगज	तपरा नदी खेत	N 026 41 263 E 081 42 449	सामान्य	10.00	11000	
		कुमारगज	मथौली राजर रो पालपुर गाँव	N 026 36 403 E 081 33 866	सामान्य	6.00	6600	
		कुमारगज	शांदा सुदयका जैनाल बैज पट्टी	N 026 37 553 E 081 46 276	सामान्य	4.00	4400	
		कुमारगज	परा वन खेत	N 026 34 488 E 081 46 889	जंगल	11.00	22000	
		कुमारगज	बटौली वन खेत	N 026 34 283 E 081 47 561	जंगल	9.00	18000	
		कुमारगज	देवाच वन खेत	N 026 35 734 E 081 39 218	सामान्य	7.00	7700	
		कुमारगज	कुमारगंज बहादुरपुर गाँव	N 026 32 052 E 081 40 233	सामान्य	5.00	5500	
		कुमारगज	मुकामपुर वन खेत	N 026 39 491 E 081 33 009	सामान्य	7.00	7700	
		कुमारगज	गिकुला वन खेत	N 026 33 111 E 081 33 438	जंगल	7.00	14000	
		कुमारगज	बंगमपुर वन खेत	N 026 36 350 E 081 43 003	सामान्य	7.00	7700	
		कुमारगज	बौहली वन खेत	N 026 41 772 E 081 37 472	जंगल	15.00	30000	
		कुमारगज	देवनागरी विरागीवीर गाँव 0 से 2.5 तक	N 026 32 879 E 081 38 599	सामान्य	2.00	2200	
		कटौती	देवनागरी जलियाबाद गाँव	N 026 40 011 E 081 41 520	सामान्य	8.00	8800	
		नया	पैनाबाब कुमायौपण जैनाल बौहली से बंगमपुर तक खोला पट्टी	N 026 34 425 E 081 36 123	सामान्य	5.00	5500	
		नया	पैनाबाब कुमायौपण जैनाल किमुनीपुर से बौहली तक खोला पट्टी	N 026 32 470 E 081 22 497	सामान्य	4.00	4400	
		कुमारगज	किमुनीपुर बंगमपुर गाँव	N 026 32 847 E 081 40 076	सामान्य	5.00	5500	
		वीरगपुर	बाबुलुहाट- किमुनीपुर गाँव किमुनी-2	N 026 34 173 E 081 46 024	सामान्य	5.00	5500	
		नया	गनेहपुर भाईनर व खेत	N 026 32 065 E 081 22 956	सामान्य	5.00	5500	
			योग-अयोध्या			212.00	309700	75.88
9	सहायकी	समान्य	पटुवली वन खेत	N 260 5153 45° E 0104 28 04°	जंगल	10.00	20000	261.59
		समान्य	जंगल वन खेत	N 260 5153 21° E 0103 10 17°	जंगल	10.00	20000	
		समान्य	हाडपुर गुमान वन खेत	N 260 5128 14° E 0104 21 36°	जंगल	10.00	20000	
		कटौती	पैनी वन खेत	N 270 0148 80° E 0106 08 75°	जंगल	8.00	16000	
		कटौती	बसना वन खेत	N 270 0148 28° E 0104 21 20°	जंगल	8.00	16000	
		कटौती	गिजम जलो टाण्डा वन खेत	N 270 0148 40° E 0104 04 64°	जंगल	8.00	16000	
		देवा	बौहली वन खेत प्रयाग	N 270 0134 94° E 0103 21 25°	जंगल	16.00	32000	
		देवा	बौहली वन खेत द्वितीय	N 270 0136 58° E 0103 21 02°	जंगल	16.00	32000	
		देवा	बटौलीगाँव वन खेत प्रयाग	N 270 0134 94° E 0104 07 22°	जंगल	16.00	32000	
		देवा	बटौलीगाँव वन खेत द्वितीय	N 270 0052 82° E 0103 25 65°	जंगल	16.00	32000	
		देवा	हाई वन खेत	N 270 0492 90° E 0103 25 28°	जंगल	16.00	32000	
		देवा	कैनाई वन खेत	N 270 0492 19° E 0103 08 02°	जंगल	14.00	28000	
		देवा	हाडपुर वन खेत	N 270 0608 82° E 0104 09 71°	जंगल	14.00	28000	
		देवा	सबलनगर वन खेत	N 270 0746 80° E 0104 01 31°	जंगल	14.00	28000	
		देवा	बौनागाँव वन खेत	N 270 0813 81° E 0104 16 22°	जंगल	14.00	28000	
		देवा	अवगना वन खेत	N 270 0813 93° E 0104 07 19°	जंगल	14.00	28000	
		देवा	हाडपुर गाँव वन खेत	N 270 0816 71° E 0104 06 22°	जंगल	12.00	24000	
		देवा	हाडपुर वन खेत	N 260 0938 52° E 0106 07 21°	जंगल	8.00	16000	
		देवा	बौहली वन खेत	N 270 0804 09° E 0104 02 52°	जंगल	16.00	32000	
		देवा	भावापुर वन खेत	N 270 0824 33° E 0106 22 88°	जंगल	14.00	28000	
		देवा	गिजम-हाडपुर वन खेत	N 270 02 48 64° E 0103 14 47°	जंगल	16.00	32000	
		देवा	गिजम वन खेत	N 250 27 52 78° E 0103 18 46°	जंगल	14.00	28000	
		देवा	उपनी वन खेत	N 260 0813 40° E 0104 07 17°	जंगल	14.00	28000	
		देवा	बंगमपुर वन खेत	N 270 0913 60° E 0103 06 23°	जंगल	14.00	28000	
		देवा	हाडपुर वन खेत	N 270 0802 02° E 0103 08 22°	जंगल	16.00	32000	
		समान्य	हाडपुर वन खेत	N 270 41 97 18° E 0103 10 43°	जंगल	10.00	20000	
		समान्य	हाडपुर वन खेत	N 260 48 52 28° E 0103 17 22°	जंगल	10.00	20000	
		समान्य	हाडपुर वन खेत	N 260 39 50 44° E 0103 02 11°	सामान्य	10.00	11000	
		समान्य	बटौलीगाँव वन खेत	N 260 43 02 92° E 0103 40 10°	जंगल	10.00	20000	
		समान्य	किमुनी वन खेत	N 260 42 03 31° E 0103 27 46°	जंगल	10.00	20000	
		समान्य	हाडपुर वन खेत	N 260 49 16 37° E 0103 35 57°	सामान्य	10.00	11000	
		समान्य	गिजम वन खेत	N 260 39 54 46° E 0103 19 30°	जंगल	10.00	20000	
		समान्य	गिजम-हाडपुर वन खेत	N 260 39 46 31° E 0103 25 18°	जंगल	20.00	40000	
		समान्य	हाडपुर वन खेत	N 260 40 10 39° E 0103 20 20°	सामान्य	10.00	11000	
		समान्य	हाडपुर वन खेत	N 260 37 50 23° E 0104 04 49°	सामान्य	10.00	11000	
		समान्य	हाडपुर वन खेत	N 260 37 20 26° E 0104 13 96°	जंगल	10.00	20000	
		समान्य	हाडपुर वन खेत	N 260 38 50 34° E 0103 15 41°	जंगल	10.00	20000	
		समान्य	हाडपुर वन खेत	N 260 40 22 41° E 0103 12 49°	जंगल	10.00	20000	
		समान्य	हाडपुर वन खेत	N 260 38 57 82° E 0103 08 12°	जंगल	10.00	20000	
		समान्य	हाडपुर वन खेत	N 260 38 21 72° E 0103 08 98°	जंगल	10.00	20000	
		समान्य	हाडपुर वन खेत	N 260 40 20 54° E 0103 25 38°	सामान्य	10.00	11000	
		समान्य	हाडपुर वन खेत	N 260 38 17 38° E 0103 25 97°	सामान्य	10.00	11000	
		समान्य	हाडपुर वन खेत	N 260 40 25 39° E 0103 18 21°	जंगल	20.00	40000	
		समान्य	हाडपुर वन खेत	N 260 40 17 22° E 0103 17 32°	जंगल	10.00	20000	





क्र.सं.	प्रभाग का नाम	खेद का नाम	समाहित क्षेत्र/स्थल का नाम	भू-निर्देशांक (अक्षांश एवं देशांतर)	भूमि का प्रकार (सामान्य, कृषि, बौद्ध, पहाड़ी/कोला/खार, व/अधिशिखी व पथरीली) आदि	प्रस्तावित कुशाईकरण का विवरण		
						मौलिक/सह्य		विवरण
						मौलिक लक्ष्य (लाख कुशाईकरण)	होने में शेषित क्षेत्र का लक्ष्य	
1	2	3	4	5	6	7	8	9
12	सोपडा	एकरेवा	गुणडी-1ए (भाग 2)	N 27°15'39.1" E 80°27'46.3"	सामान्य	10.00	11000	119.56
		एकरेवा	गुणडी-1ए (भाग 3)	N 27°15'32.4" E 80°27'31.9"	सामान्य	5.00	5500	
		रेडर बाजार	विपदा बीट क080-3	N 27°15'13.4" E 80°27'30.4"	सामान्य	10.00	11000	
		रेडर बाजार	विपदा बीट क080-4	N 27°15'16.4" E 80°27'30.1"	सामान्य	10.00	11000	
		रेडर बाजार	वेरिया प्रथम बीट क080-1	N 27°15'34.4" E 80°27'15.1"	सामान्य	10.00	11000	
		रेडर बाजार	वेरिया प्रथम बीट क080-2	N 27°15'31.2" E 80°27'15.2"	सामान्य	10.00	11000	
		रेडर बाजार	दुटला बीट क080-2ए	N 27°15'31.2" E 80°27'19.4"	सामान्य	10.00	11000	
		कुडाना	महाराजगंज प्रथम बीट क080-1	N 27°15'31.30" E 80°27'05.11"	सामान्य	10.00	11000	
		कुडाना	महाराजगंज द्वितीय बीट क080-2ए	N 27°15'49.38" E 80°27'05.21"	सामान्य	10.00	11000	
		कुडाना	महाराजगंज तृतीय बीट क080-3	N 27°15'36.1" E 80°27'11.08"	सामान्य	10.00	11000	
		कुडाना	परासबाजार क080-3	N 27°15'36.96" E 80°27'08.40"	सामान्य	5.00	5500	
		कुडाना	परासबाजार क080-2	N 27°15'34.4" E 80°27'11.30"	सामान्य	8.00	8800	
		कुडाना	दुमहांगपुर बीट क080-4	N 27°15'39.56" E 80°27'08.18"	सामान्य	10.00	11000	
		कुडाना	विपदा कला संख्या-1	N 27°15'44.21" E 80°27'05.08"	सामान्य	10.00	11000	
		सादुल्ला नगर	मधुली क080-1ए	N 27°15'40.09" E 80°27'04.01"	सामान्य	8.00	8800	
		सादुल्ला नगर	मधुली क080-4 (भाग-1)	N 27°15'41.1" E 80°27'25.4"	सामान्य	10.00	11000	
		सादुल्ला नगर	मधुली क080-4 (भाग-2)	N 27°15'41.1" E 80°27'25.4"	कसर	10.00	20000	
		सादुल्ला नगर	कुसुमापुर क080-2	N 27°15'41.1" E 80°27'25.4"	सामान्य	10.00	11000	
		सादुल्ला नगर	मधुली क080-1	N 27°15'40.09" E 80°27'04.01"	सामान्य	8.00	8800	
		टिकरी	मनसपुर बीट	N 27°15'40.09" E 80°27'04.01"	सामान्य	10.00	11000	
		टिकरी	सनीपुर बीट	N 27°15'41.1" E 80°27'25.4"	सामान्य	12.00	13200	
		टिकरी	कलीची बीट	N 27°15'55.1" E 80°27'43.9"	सामान्य	10.00	11000	
		टिकरी	रामाबाद बीट	N 27°15'52.1" E 80°27'11.9"	सामान्य	8.00	8800	
		टिकरी	लिखेडना बीट	N 27°15'52.1" E 80°27'11.9"	सामान्य	10.00	11000	
		टिकरी	असारबाजार बीट	N 27°15'52.1" E 80°27'11.9"	सामान्य	10.00	11000	
		बंदरी कुषाल	विद्यालय-1बी बंदीबा	N 27°15'12.57" E 80°27'03.13"	कसर	10.00	20000	
		बंदरी कुषाल	मिस्त्रबाग बरहपुर	N 27°15'21.47" E 80°27'05.09"	कसर	10.00	20000	
		बंदरी कुषाल	पञ्जनी बगुलही	N 27°15'36.9" E 80°27'05.09"	कसर	10.00	20000	
		बंदरी कुषाल	पञ्जनी बगुलही	N 27°15'36.9" E 80°27'05.09"	कसर	10.00	20000	
		बंदरी कुषाल	पञ्जनी बगुलही पुल	N 27°15'19.7" E 80°27'05.09"	सामान्य	10.00	11000	
		दादरेवा	गुणडी-1बी (भाग-1)	N 27°15'10.64" E 80°27'15.32.20"	सामान्य	5.00	5500	
		दादरेवा	सागापुर भांडी क080-3 (भाग-1)	N 27°15'10.64" E 80°27'15.32.20"	सामान्य	5.00	5500	
		रेडर बाजार	दुटला बीट क080-2ए (भाग-1)	N 27°15'10.64" E 80°27'15.32.20"	सामान्य	10.00	11000	
		रेडर बाजार	विपदा बीट क080-4 (भाग-1)	N 27°15'10.64" E 80°27'15.32.20"	सामान्य	10.00	11000	
		रेडर बाजार	विपदा बीट क080-4 (भाग-2)	N 27°15'10.64" E 80°27'15.32.20"	सामान्य	10.00	11000	
रेडर बाजार	विपदा बीट क080-3 (भाग-2)	N 27°15'10.64" E 80°27'15.32.20"	सामान्य	10.00	11000			
रेडर बाजार	वेरिया प्रथम बीट क080-2 (भाग-1)	N 27°15'10.64" E 80°27'15.32.20"	सामान्य	10.00	11000			
कुडाना	महाराजगंज क080-1	N 27°15'18.54" E 80°27'15.32.20"	सामान्य	10.00	11000			
कुडाना	महाराजगंज क080-4	N 27°15'18.54" E 80°27'15.32.20"	सामान्य	10.00	11000			
सादुल्ला नगर	मधुली-3ए जलम	N 27°15'18.54" E 80°27'15.32.20"	सामान्य	10.00	11000			
सादुल्ला नगर	सीताबापुर क080-1ए (भाग-2)	N 27°15'18.54" E 80°27'15.32.20"	सामान्य	10.00	11000			
बंदरी कुषाल	पञ्जनी बगुलही क080-1ए (भाग-2)	N 27°15'18.54" E 80°27'15.32.20"	सामान्य	10.00	11000			
						394.00	478400	119.56
13	पहाड़	बकिचा	बकिचा कला सं 1 (प्लॉट- 01 से 04)	28°02'01.19" E 81°20'11.49"E	सामान्य	90.00	99000	423.15
		बकिचा	बकिचा कला सं 2 (प्लॉट- 01 से 04)	28°02'02.47" E 81°20'29.09"E	सामान्य	40.00	44000	
		बकिचा	बकिचा कला सं 3 (प्लॉट- 01 से 05)	28°02'03.75" E 81°20'47.49"E	सामान्य	50.00	55000	
		बकिचा	बकिचा कला सं 4 (प्लॉट- 01 से 04)	28°02'05.03" E 81°20'51.89"E	सामान्य	40.00	44000	
		बकिचा	बकिचा कला सं 5	28°02'06.31" E 81°21'00.29"E	सामान्य	10.00	11000	
		बकिचा	बकिचा कला सं 6	28°02'07.59" E 81°21'08.69"E	सामान्य	15.00	16500	
		बकिचा	बकिचा कला सं 7	28°02'08.87" E 81°21'17.09"E	सामान्य	10.00	11000	
		बकिचा	बकिचा कला सं 8 (प्लॉट- 01 से 02)	28°02'10.15" E 81°21'25.49"E	सामान्य	20.00	22000	
		बकिचा	बकिचा कला सं 9 (प्लॉट- 01 से 04)	28°02'11.43" E 81°21'33.89"E	सामान्य	30.00	33000	
		बकिचा	बकिचा कला सं 10 (प्लॉट- 01 से 03)	28°02'12.71" E 81°21'42.29"E	सामान्य	30.00	33000	
		बकिचा	बकिचा कला सं 11 (प्लॉट- 01 से 02)	28°02'13.99" E 81°21'50.69"E	सामान्य	20.00	22000	
		बकिचा	बकिचा कला सं 12 (प्लॉट- 01 से 04)	28°02'15.27" E 81°21'59.09"E	सामान्य	30.00	33000	
		बकिचा	बकिचा कला सं 13 (प्लॉट- 01 से 03)	28°02'16.55" E 81°22'07.49"E	सामान्य	65.00	71500	
		बकिचा	बकिचा कला सं 14 (प्लॉट- 01 से 03)	28°02'17.83" E 81°22'15.89"E	सामान्य	30.00	33000	
		बकिचा	बकिचा कला सं 15 (प्लॉट- 01 से 02)	28°02'19.11" E 81°22'24.29"E	सामान्य	20.00	22000	
		बकिचा	बकिचा कला सं 16 (प्लॉट- 01 से 02)	28°02'20.39" E 81°22'32.69"E	सामान्य	30.00	33000	
		बकिचा	बकिचा कला सं 17	28°02'21.67" E 81°22'41.09"E	सामान्य	30.00	33000	
		बकिचा	बकिचा कला सं 18	28°02'22.95" E 81°22'49.49"E	सामान्य	30.00	33000	
		बकिचा	बकिचा कला सं 19	28°02'24.23" E 81°22'57.89"E	सामान्य	30.00	33000	
		बकिचा	बकिचा कला सं 20	28°02'25.51" E 81°23'06.29"E	सामान्य	30.00	33000	
		बकिचा	बकिचा कला सं 21	28°02'26.79" E 81°23'14.69"E	सामान्य	30.00	33000	
		बकिचा	बकिचा कला सं 22	28°02'28.07" E 81°23'23.09"E	सामान्य	30.00	33000	
		बकिचा	बकिचा कला सं 23	28°02'29.35" E 81°23'31.49"E	सामान्य	30.00	33000	
		बकिचा	बकिचा कला सं 24	28°02'30.63" E 81°23'39.89"E	सामान्य	30.00	33000	
		बकिचा	बकिचा कला सं 25	28°02'31.91" E 81°23'48.29"E	सामान्य	30.00	33000	
बकिचा	बकिचा कला सं 26	28°02'33.19" E 81°23'56.69"E	सामान्य	30.00	33000			
बकिचा	बकिचा कला सं 27	28°02'34.47" E 81°24'05.09"E	सामान्य	30.00	33000			
बकिचा	बकिचा कला सं 28	28°02'35.75" E 81°24'13.49"E	सामान्य	30.00	33000			
बकिचा	बकिचा कला सं 29	28°02'37.03" E 81°24'21.89"E	सामान्य	30.00	33000			
बकिचा	बकिचा कला सं 30	28°02'38.31" E 81°24'30.29"E	सामान्य	30.00	33000			
बकिचा	बकिचा कला सं 31	28°02'39.59" E 81°24'38.69"E	सामान्य	30.00	33000			
बकिचा	बकिचा कला सं 32	28°02'40.87" E 81°24'47.09"E	सामान्य	30.00	33000			
बकिचा	बकिचा कला सं 33	28°02'42.15" E 81°24'55.49"E	सामान्य	30.00	33000			
बकिचा	बकिचा कला सं 34	28°02'43.43" E 81°25'03.89"E	सामान्य	30.00	33000			
बकिचा	बकिचा कला सं 35	28°02'44.71" E 81°25'12.29"E	सामान्य	30.00	33000			
बकिचा	बकिचा कला सं 36	28°02'45.99" E 81°25'20.69"E	सामान्य	30.00	33000			
बकिचा	बकिचा कला सं 37	28°02'47.27" E 81°25'29.09"E	सामान्य	30.00	33000			
बकिचा	बकिचा कला सं 38	28°02'48.55" E 81°25'37.49"E	सामान्य	30.00	33000			
बकिचा	बकिचा कला सं 39	28°02'49.83" E 81°25'45.89"E	सामान्य	30.00	33000			
बकिचा	बकिचा कला सं 40	28°02'51.11" E 81°25'54.29"E	सामान्य	30.00	33000			
बकिचा	बकिचा कला सं 41	28°02'52.39" E 81°26'02.69"E	सामान्य	30.00	33000			
बकिचा	बकिचा कला सं 42	28°02'53.67" E 81°26'11.09"E	सामान्य	30.00	33000			
बकिचा	बकिचा कला सं 43	28°02'54.95" E 81°26'19.49"E	सामान्य	30.00	33000			
बकिचा	बकिचा कला सं 44	28°02'56.23" E 81°26'27.89"E	सामान्य	30.00	33000			
बकिचा	बकिचा कला सं 45	28°02'57.51" E 81°26'36.29"E	सामान्य	30.00	33000			
बकिचा	बकिचा कला सं 46	28°02'58.79" E 81°26'44.69"E	सामान्य	30.00	33000			
बकिचा	बकिचा कला सं 47	28°02'60.07" E 81°26'53.09"E	सामान्य	30.00	33000			
बकिचा	बकिचा कला सं 48	28°02'61.35" E 81°27'01.49"E	सामान्य	30.00	33000			
बकिचा	बकिचा कला सं 49	28°02'62.63" E 81°27'09.89"E	सामान्य	30.00	33000			
बकिचा	बकिचा कला सं 50	28°02'63.91" E 81°27'18.29"E	सामान्य	30.00	33000			
बकिचा	बकिचा कला सं 51	28°02'65.19" E 81°27'26.69"E	सामान्य	30.00	33000			
बकिचा	बकिचा कला सं 52	28°02'66.47" E 81°27'35.09"E	सामान्य	30.00	33000			
बकिचा	बकिचा कला सं 53	28°02'67.75" E 81°27'43.49"E	सामान्य	30.00	33000			
बकिचा	बकिचा कला सं 54	28°02'69.03" E 81°27'51.89"E	सामान्य	30.00	33000			
बकिचा	बकिचा कला सं 55	28°02'70.31" E 81°28'00.29"E	सामान्य	30.00	33000			
बकिचा	बकिचा कला सं 56	28°02'71.59" E 81°28'08.69"E	सामान्य	30.00	33000			
बकिचा	बकिचा कला सं 57	28°02'72.87" E 81°28'17.09"E	सामान्य	30.00	33000			
बकिचा	बकिचा कला सं 58	28°02'74.15" E 81°28'25.49"E	सामान्य	30.00	33000			
बकिचा	बकिचा कला सं 59	28°02'75.43" E 81°28'33.89"E	सामान्य	30.00	33000			
बकिचा	बकिचा कला सं 60	28°02'76.71" E 81°28'42.29"E	सामान्य	30.00	33000			
बकिचा	बकिचा कला सं 61	28°02'77.99" E 81°28'50.69"E	सामान्य	30.00	33000			
बकिचा	बकिचा कला सं 62	28°02'79.27" E 81°28'59.09"E	सामान्य	30.00	33000			
बकिचा	बकिचा कला सं 63	28°02'80.55" E 81°29'07.49"E	सामान्य	30.00	33000			
बकिचा	बकिचा कला सं 64	28°02'81.83" E 81°29'15.89"E	सामान्य	30.00	33000			
बकिचा	बकिचा कला सं 65	28°02'83.11" E 81°29'24.29"E	सामान्य	30.00	33000			
बकिचा	बकिचा कला सं 66	28°02'84.39" E 81°29'32.69"E	सामान्य	30.00	33000			
बकिचा	बकिचा कला सं 67	28°02'85.67" E 81°29'41.09"E	सामान्य	30.00	33000			
बकिचा	बकिचा कला सं 68	28°02'86.95" E 81°29'49.49"E	सामान्य	30.00	33000			
बकिचा	बकिचा कला सं 69	28°02'88.23" E 81°29'57.89"E	सामान्य	30.00	33000			
बकिचा	बकिचा कला सं 70	28°02'89.51" E 81°30'06.29"E	सामान्य	30.00	33000			
बकिचा	बकिचा कला सं 71	28°02'90.79" E 81°30'14.69"E	सामान्य	30.00	33000			
बकिचा	बकिचा कला सं 72	28°02'92.07" E 81°30'23.09"E	सामान्य	30.00	33000			
बकिचा	बकिचा कला सं 73	28°02'93.35" E 81°30'31.49"E	सामान्य	30.00	33000			
बकिचा	बकिचा कला सं 74	28°02'94.63" E 81°30'39.89"E	सामान्य	30.00	33000			
बकिचा	बकिचा कला सं 75	28°02'95.91" E 81°30'48.29"E	सामान्य	30.00	33000			
बकिचा	बकिचा कला सं 76	28°02'97.19" E 81°30'56.69"E	सामान्य	30.00	33000			
बकिचा	बकिचा कला सं 77	28°02'98.47" E 81°31'05.09"E	सामान्य	30.00	33000			
बकिचा	बकिचा कला सं 78	28°02'99.75" E 81°31'13.49"E	सामान्य	30.00	33000			
बकिचा	बकिचा कला सं 79	28°03'01.03" E 81°31'21.89"E	सामान्य	30.00				



क्र.सं.	प्रभाग का नाम	रीज का नाम	अधिनियत क्षेत्र / खेत का नाम	प्लॉट-निर्देशांक (अक्षांश एवं देशांतर)	भूमि का प्रकार (सामान्य, कृषि, शैत्य, लकड़ी / खाना / पत्थर / कंक्रीट की आधारभूत) आदि	अवकाशित कुल क्षेत्रफल का विवरण		
						मौजिक / खेत		वितरित
						मौजिक लक्ष्य (एकक जूलातेपग)	रेड में संपित पत्र संख्या	
1	2	3	4	5	6	7	8	9
		अमृतनगर	चकिया एक सख्या 16	22°2'36" E 82°17'10" E	सामान्य	8.00	8800	
		अमृतनगर	चकिया एक सख्या 17	22°2'3'11" E 82°29'48" E	सामान्य	10.00	11000	
		अमृतनगर	दोपटा 00/00 01	8 28821106 E 81311034	सामान्य	10.00	11000	
		अमृतनगर	चिकगाँव से अठारो पुलिस ठक	8 28821373 E 813485151	सामान्य	5.00	5500	
		अमृतनगर	चकिया एक सख्या-03 पहाट- 05	22°02'22.47N, 81°17'29.07E	सामान्य	10.00	11000	
		अमृतनगर	चकिया एक सख्या-03 पहाट- 06	22°02'30.87N, 81°17'04.74E	सामान्य	7.00	7700	
		अमृतनगर	चकिया एक सख्या-04 (पहाट- 05 व 06)	22°02'25.557N, 81°17'15.165E	सामान्य	20.00	22000	
		अमृतनगर	चकिया एक सख्या-04 पहाट- 07	22°02'23.557N, 81°17'05.163E	सामान्य	10.00	11000	
		अमृतनगर	चकिया एक सख्या-04 पहाट- 08	22°02'24.247N, 81°17'06.103E	सामान्य	10.00	11000	
		अमृतनगर	चकिया एक सख्या-06 पहाट- 02	22°02'21.777N, 81°17'53.897E	सामान्य	10.00	11000	
		अमृतनगर	चकिया एक सख्या-06 पहाट- 03	22°02'20.207N, 81°18'20.097E	सामान्य	10.00	11000	
		अमृतनगर	चकिया एक सख्या-06 पहाट- 04	22°02'18.637N, 81°18'01.007E	सामान्य	10.00	11000	
		अमृतनगर	चकिया एक सख्या-07 पहाट- 02	22°02'24.207N, 81°18'23.387E	सामान्य	10.00	11000	
		अमृतनगर	चकिया एक सख्या-08 पहाट- 09	22°02'23.207N, 81°18'01.007E	सामान्य	10.00	11000	
		अमृतनगर	चकिया एक सख्या-10 पहाट- 04	22°02'19.677N, 81°18'04.79E	सामान्य	10.00	11000	
		अमृतनगर	चकिया एक सख्या-12 (पहाट- 07 व 08)	22°02'27.007N, 81°18'15.303E	सामान्य	20.00	22000	
		अमृतनगर	चकिया एक सख्या-13 पहाट- 04	22°02'16.1307N, 81°17'58.1107E	सामान्य	10.00	11000	
		मानसा	बरतरी नला से बरतरीपुरा के मध्य दक्षिण पट्टी	82°18'14.88" E 81°31'21.84"	सामान्य	10.00	11000	
		मानसा	बर्तरीपुरा से अशापुरा के मध्य दक्षिण पट्टी	82°18'46.626" E 81°31'39.84"	सामान्य	10.00	11000	
		मानसा	सरयू नहर नहर रोसापुर मार्ग से लखीदीहा एक पट्टी	82°18'25.262" E 81°31'19.20"	सामान्य	10.00	11000	
		मानसा	सरयू नहर नहर रोसापुरा से कदम पुलिस ठक पट्टी नं-1	82°18'21.212" E 81°31'43.83"	सामान्य	10.00	11000	
		मानसा	सरयू नहर नहर रोसापुरा से कदम पुलिस ठक पट्टी नं-2	82°18'43.111" E 81°31'32.44"	सामान्य	10.00	11000	
		मानसा	मधुपुरा से अलापुरा साइफन दक्षिण पट्टी	82°18'15.822" E 81°31'38.38"	सामान्य	10.00	11000	
		मानसा	रखीस भट्टा से गट्टी से पुल तक	82°18'48.44" E 81°31'43"	सामान्य	10.00	11000	
		मानसा	सरयू नहर नहर नवितकरी पुल से करवापुर तक उत्तर पट्टी	82°18'30" E 81°31'54"	सामान्य	10.00	11000	
		कैसरगंज	रोसापुर सिविली रोसापुर नहर नहर काठ के किनारे दोनों	82°18'43.19" E 81°31'32.09"	सामान्य	8.00	8800	
		कैसरगंज	रोसापुर से अलापुरा सरयू नहर नहर के किनारे दोनों	82°18'28.181" E 81°31'51.01"	सामान्य	7.00	7700	
		कैसरगंज	जलापुर से रोसापुरा एक ठक	82°18'11.1062" E 81°31'11.762"	सामान्य	10.00	11000	
		कैसरगंज	जलापुरा से हरदादा एक	82°18'17.6218" E 81°31'22.554"	सामान्य	6.00	6600	
		कैसरगंज	बरतरीपुरा से नदियार काठ लकन के मध्य मार्ग से किनारे	82°18'10.922" E 81°31'38.82"	सामान्य	10.00	11000	
		कैसरगंज	बरतरीपुरा से बरतरी नहर के दोनों पट्टी	82°18'48.722" E 81°31'43.40"	सामान्य	7.00	7700	
		कैसरगंज	बरतरीपुरा से बरतरी नहर के दोनों पट्टी	82°18'47.102" E 81°31'43.09"	सामान्य	7.00	7700	
		कैसरगंज	कुशाग्र से बरतरीपुरा मार्ग के मध्य दोनों पट्टी	82°18'38.344" E 81°31'30.38"	सामान्य	7.00	7700	
		कैसरगंज	लखीदीहा से विजयपुरा मार्ग के मध्य दोनों पट्टी	82°18'30.304" E 81°31'34.386"	सामान्य	6.00	6600	
		कैसरगंज	मकला नरिणडा से रोसापुरा मार्ग के दोनों पट्टी	82°18'38.911" E 81°31'32.323"	सामान्य	7.00	7700	
		कैसरगंज	रोसापुरा से इलीहा एक मार्ग के दोनों पट्टी	82°18'48.257" E 81°31'54.643"	सामान्य	7.00	7700	
		कैसरगंज	रोसापुरा से रोसापुरा एक सरयू नहर नहर नहर रोसापुरा से	82°18'43.406" E 81°31'54.363"	सामान्य	10.00	11000	
		कैसरगंज	बुद्धाविद्या से लखी नहर के किनारे सिविली एक	82°18'19.054" E 81°31'43.432"	सामान्य	8.00	8800	
			<b>योग-बरतरीपुरा</b>			<b>1550.00</b>	<b>1705800</b>	<b>423.15</b>
14	मानसी	मिना	मिना एक सख्या-20 वी-1	82°49'44.83" E 81°52'41.68"	सामान्य	10.00	11000	682.50
		मिना	मिना एक सख्या-20 वी-2	82°49'44.88" E 81°52'41.68"	सामान्य	10.00	11000	
		मिना	मिना एक सख्या-20 वी-3	82°49'44.881" E 81°52'41.55"	सामान्य	10.00	11000	
		मिना	मिना एक सख्या-20 वी-4	82°49'44.77" E 81°52'41.43"	सामान्य	10.00	11000	
		मिना	मिना एक सख्या-20 वी-7	82°49'49.95" E 81°52'41.06"	सामान्य	10.00	11000	
		मिना	मिना एक सख्या-20 वी-8	82°49'49.05" E 81°52'41.01"	सामान्य	10.00	11000	
		मिना	मिना एक सख्या-20 वी-9	82°49'49.13" E 81°52'41.02"	सामान्य	10.00	11000	
		मिना	मिना एक सख्या-21 वी-5	82°49'51.81" E 81°52'41.68"	सामान्य	10.00	11000	
		मिना	मिना एक सख्या-21 वी-4	82°49'51.14" E 81°52'41.68"	सामान्य	10.00	11000	
		मिना	मिना एक सख्या-21 वी-5	82°49'51.85" E 81°52'41.42"	सामान्य	10.00	11000	
		मिना	मिना एक सख्या-21 वी-6	82°49'51.88" E 81°52'41.45"	सामान्य	10.00	11000	
		मिना	मिना एक सख्या-21 वी-7	82°49'51.85" E 81°52'41.11"	सामान्य	10.00	11000	
		मिना	मिना एक सख्या-21 वी-8	82°49'51.81" E 81°52'41.15"	सामान्य	10.00	11000	
		मिना	मिना एक सख्या-21 वी-9	82°49'51.81" E 81°52'41.87"	सामान्य	10.00	11000	

















क्र.सं.	प्रभाग का नाम	क्षेत्र का नाम	अधिनियत क्षेत्र / स्थल का नाम	सू-निर्देशांक (अक्षांश एवं देशांतर)	भूमि का प्रकार (साताना, कबर, बीकन, पत्तरी / खोला / खाद 1 / ककरौली व कपौली का)	प्रस्तावित न्यायरोपण का विवरण		
						भौतिक उभय (प्लान न्यायरोपण)		वित्तीय
						क्षेत्र हे० म०	₹० म० रॉपिट गैर तम्बा	
1	2	3	4	5	6	7	8	9
		बडीना	बडीना वन पत्तरी	N 22° 19' 16.4" E 87° 27' 16.2"	पत्तरी	20.00	22000	
		झांसी	फर-1	N 23.2316943° E 87.2311564°	पत्तरी	20.00	22000	
		झांसी	फर-2	N 23.2413140° E 87.2323931°	पत्तरी	20.00	22000	
		झांसी	सिमावाला	N 23.276491° E 87.237641°	पत्तरी	20.00	22000	
		मकराणीपुर	मिडकरी वन पत्तरी	N 23° 19' 36.4" E 87° 58' 58.2"	पत्तरी	25.00	27500	
		मकराणीपुर	मगरपूर-1	N 23° 19' 36.2" E 87° 58' 58.2"	पत्तरी	25.00	27500	
		मकराणीपुर	मगरपारा वन पत्तरी	N 23° 17' 00.01" E 87° 57' 59.10"	पत्तरी	30.00	22000	
		बडीना	बहोरा वन पत्तरी	N 22° 16' 47.20" E 87° 27' 11.90"	पत्तरी	18.00	19800	
		बडीना	बीहरी वन पत्तरी	N 22° 16' 22.93" E 87° 26' 44.50"	पत्तरी	20.00	22000	
		बडीना	गुवाबली वन पत्तरी	N 23° 10' 21.49" E 87° 27' 52.10"	पत्तरी	20.00	22000	
		बडीना	गुवा वन पत्तरी	N 23° 12' 17.80" E 87° 27' 52.50"	पत्तरी	20.00	22000	
		बडीना	कुरीपुड़ा-2 वन पत्तरी	N 23° 11' 00.00" E 87° 28' 44.00"	पत्तरी	20.00	22000	
		बडीना	दुलहा वन पत्तरी	N 23° 11' 25.01" E 87° 27' 57.10"	पत्तरी	20.00	22000	
		झांसी	वनपुष्प वन पत्तरी	N 23° 20' 26.65" E 87° 28' 48.88"	पत्तरी	20.00	22000	
		झांसी	बजरवा वन पत्तरी	N 23° 20' 06.91" E 87° 28' 23.21"	पत्तरी	20.00	22000	
		झांसी	मगरपुला-1 वन पत्तरी	N 23° 24' 44.88" E 87° 27' 52.52"	पत्तरी	20.00	22000	
		झांसी	मगरपुला-2 वन पत्तरी	N 23° 24' 13.47" E 87° 27' 52.04"	पत्तरी	20.00	22000	
		झांसी	रामपुर-1 वन पत्तरी	N 23° 22' 39.47" E 87° 28' 39.35"	पत्तरी	20.00	22000	
		झांसी	रामपुर-2 वन पत्तरी	N 23° 22' 39.48" E 87° 28' 39.35"	पत्तरी	20.00	22000	
		झांसी	टहरवा वन पत्तरी	N 23° 42' 29.40E 77° 02' 34.11	बीहड़	20.00	22000	
		झांसी	झारका वन पत्तरी	N 23° 42' 29.40E 77° 02' 34.11	बीहड़	20.00	22000	
		झांसी	कुंडरी वन पत्तरी	N 23° 42' 29.40E 77° 02' 34.11	बीहड़	30.00	33000	
		झांसी	खमा वन पत्तरी	N 23° 42' 29.40E 77° 02' 34.11	बीहड़	30.00	33000	
		बडीना	लहर सिमिया वन पत्तरी	N 23° 42' 29.40E 77° 02' 34.11	पत्तरी	15.00	16500	
		बडीना	लहर पल्लरी वन पत्तरी	N 23° 42' 29.40E 77° 02' 34.11	पत्तरी	15.00	16500	
		बडीना	रतौली गनसट्टा वन पत्तरी	N 23° 42' 29.40E 77° 02' 34.11	पत्तरी	20.00	22000	
		बडीना	दीकर वन पत्तरी	N 23° 42' 29.40E 77° 02' 34.11	पत्तरी	20.00	22000	
		बडीना	मोडवा वन पत्तरी	N 23° 42' 29.40E 77° 02' 34.11	पत्तरी	30.00	33000	
			बीक-झांसी			1344.00	1482800	262.52
21	लखिमपुर	लखीवा	कामुगावा भाग-1	N-24849° 50' 11" E-078014° 01' 75"	पत्तरी	20.00	22000	94.25
		लखीवा	कामुगावा भाग-2	N-24849° 47' 51" E-078014° 14' 08"	पत्तरी	20.00	22000	
		लखीवापुर	दुधई पूर्वी भाग-2	N-24848° 32' 31" E-078022° 26' 50"	पत्तरी	20.00	22000	
		मोना	मोनाई भाग-1	N-24848° 32' 31" E-078022° 26' 50"	पत्तरी	20.00	22000	
		मोना	मोनावेस्ट भाग-3	N-24848° 32' 31" E-078022° 26' 50"	पत्तरी	20.00	22000	
		लखीवापुर	पन्तरपुरा	N-24847° 23' 31" E-078016° 18' 48"	पत्तरी	15.00	16500	
		लखीवा	सीकवा	N-24842° 44' 30" E-078054° 21' 30"	पत्तरी	10.00	11000	
		लखीवा	सुपुडी	N-24844° 02' 00" E-078034° 13' 30"	पत्तरी	10.00	11000	
		लखीवा	महारा	N-24842° 71' 50" E-078022° 44' 30"	पत्तरी	10.00	11000	
		लखीवा	डोमरकुंड	N-24842° 11' 10" E-078022° 40' 50"	पत्तरी	10.00	11000	
		महाराईला	दिवरा	N-24853° 08' 30" E-078022° 40' 50"	पत्तरी	30.00	33000	
		महाराईला	जमरा	N-24853° 30' 50" E-078017° 29' 34"	पत्तरी	10.00	11000	
		महाराईला	गुलवा	N-24853° 09' 23" E-078022° 40' 30"	पत्तरी	20.00	22000	
		महाराईला	बनपुष्प	N-24846° 43' 11" E-078027° 30' 27"	पत्तरी	10.00	11000	
		महाराईला	दरवाही	N-24857° 51' 70" E-078027° 47' 24"	पत्तरी	10.00	11000	
		महाराईला	गंजवापुष्प	N-24848° 20' 55" E-078022° 00' 26"	पत्तरी	10.00	11000	
		मोना	बालाबहेट भाग-1	N-24822° 11' 30" E-078028° 04' 38"	पत्तरी	30.00	33000	
		मोना	बालाबहेट भाग-2	N-24822° 14' 40" E-078025° 41' 08"	पत्तरी	30.00	33000	
		मोना	सिन्दीवा	N-24824° 32' 70" E-078030° 45' 16"	पत्तरी	15.00	16500	
		मोना	दावर	N-24837° 34' 50" E-078023° 22' 00"	पत्तरी	40.00	44000	
		बार	पलीप	N-24832° 38' 25" E-078013° 45' 16"	पत्तरी	10.00	11000	
		बार	गुजराबाख	N-24836° 48' 11" E-078026° 42' 02"	पत्तरी	10.00	11000	
		बार	मावलेन	N-24834° 28' 15" E-078022° 11' 01"	पत्तरी	10.00	11000	
		बार	दाडी	N-24834° 00' 48" E-078024° 17' 28"	पत्तरी	10.00	11000	
		जखीर	नीहरकला	N-24834° 00' 48" E-078024° 17' 28"	पत्तरी	10.00	11000	
		जखीर	इनालपुष्प	N-24834° 00' 48" E-078024° 17' 28"	पत्तरी	10.00	11000	
		जखीर	इराबा	N-24834° 00' 48" E-078024° 17' 28"	पत्तरी	10.00	11000	
		महारावा	महारावा	N-24834° 00' 48" E-078024° 17' 28"	पत्तरी	20.00	22000	
		महारावा	सुदपुष्प भाग-1	N-24831° 53' 54" E-078026° 33' 24"	पत्तरी	10.00	11000	
		महारावा	सुदपुष्प भाग-2	N-24831° 29' 50" E-078026° 33' 24"	पत्तरी	10.00	11000	
		महारावा	इरवा	N-24831° 18' 02" E-078026° 33' 24"	पत्तरी	10.00	11000	
		महारावा	गिजा	N-24817° 22' 48" E-078023° 54' 31"	पत्तरी	15.00	16500	
		महारावा	जलपुष्प	N-24817° 16' 30" E-078024° 04' 07"	पत्तरी	10.00	11000	
		महारावा	गकावत	N-24807° 52' 47" E-078023° 55' 18"	पत्तरी	10.00	11000	
			बीक-लखिमपुर			515.00	566500	94.25
22	जखीर	जखीर	बदरी वनपत्तरी	N 23° 58' 23.2" E 87° 19' 14.5" 31	बीहड़	20.00	22000	273.06
		जखीर	बदरी द्वितीय वनपत्तरी	N 23° 58' 23.2" E 87° 19' 14.5" 31	बीहड़	20.00	22000	
		जखीर	बदरी तृतीय वनपत्तरी	N 23° 58' 23.2" E 87° 19' 14.5" 31	बीहड़	20.00	22000	

237

क्र.सं०	प्रभाग का नाम	विकास का नाम	संचालित क्षेत्र / स्थल का नाम	प्लॉट-निर्देशांक (अक्षांश एवं देशांतर)	भूमि का प्रकार (सिंचित, प्रकृत, खेत, वन, जल/खंड/खस/पट्टा/अन्य/अन्य)	प्रस्तावित वृद्धाधिकार का विवरण		
						मौलिक/सह		वित्तीय
						मौलिक मूल्य (शुद्ध वृद्धाधिकार)	शेरा में प्रकृत मूल्य संख्या	
1	2	3	4	5	6	7	8	9
		सरई	आटा बनवाक	H25 35 382 E079 35 0300	खेत	30.00	33000	
		सरई	प्रथोती बनवाक	H25 34 06 96 E079 33 0307	खेत	20.00	22000	
		कोच	आमगटिया बनवाक	H26 11 242 E079 00 1021	खेत	20.00	22000	
		कोच	खेडाई बनवाक	H26 02 2389 E079 00 1021	खेत	20.00	22000	
		कोच	एडीलाग बनवाक	H26 06 363 E079 30 3001	खेत	20.00	22000	
		कोच	ताकडीग बनवाक	H26 03 434 E079 30 3002	खेत	20.00	22000	
		कोच	भकडीग बनवाक	H26 06 243 E079 30 1001	खेत	20.00	22000	
		कोच	सबेठ बनवाक	H26 05 3176 E079 44 1129	खेत	20.00	22000	
		कोच	बक बनवाक	H26 05 30260 E079 41 10 04	खेत	30.00	33000	
		कोच	सोणपुर बनवाक	H26 05 439 E079 44 1023	खेत	20.00	22000	
		कोच	कैना झरम बनवाक	H26 03 441 E079 43 0027	खेत	20.00	22000	
		कोच	कैनाड द्वितीय बनवाक	H26 14 3262 E079 34 3003	खेत	10.00	11000	
		कालपी	कालपी आलमपुर स्थान	H26 05 113 E079 47 152	खेत	10.00	11000	
		कालपी	कालपी आलमपुर द्वितीय	H26 03 244 E079 43 502	खेत	20.00	22000	
		कालपी	कालपी आलमपुर तृतीय	H26 03 311 E079 51 5004	खेत	20.00	22000	
		कालपी	इमिलिया प्रथम बनवाक	H26 05 1044 E079 42 3006	खेत	10.00	11000	
		कालपी	इमिलिया द्वितीय बनवाक	H26 05 0217 E079 34 0008	खेत	20.00	22000	
		कालपी	इमिलिया तृतीय बनवाक	H26 24 1150 E079 23 2000	खेत	20.00	22000	
		कालपी	मडीमिगल प्रथम बनवाक	H26 10 029 E079 31 4001	खेत	10.00	11000	
		कालपी	मडीमिगल द्वितीय बनवाक	H25 49 003 E079 14 0001	खेत	20.00	22000	
		कालपी	मडीमिगल तृतीय बनवाक	H25 50 336 E079 13 0001	खेत	20.00	22000	
		विमानपुर	आटा बनवाक	H25 49 404 E079 12 1001	खेत	30.00	33000	
		विमानपुर	सरेनी बनवाक	H25 48 3007 E079 22 1001	खेत	20.00	22000	
		विमानपुर	नाकपुर बनवाक	H25 49 4041 E079 12 3001	खेत	20.00	22000	
		विधानपुर	राधपुर प्रथम बनवाक	H26 H25 488 E079 08 134	खेत	20.00	22000	
		विधानपुर	राधपुर द्वितीय बनवाक	H26 H25 284 E079 08 071	खेत	10.00	11000	
		विधानपुर	धौलागड बनवाक	H26 12 102 E079 04 002	खेत	10.00	11000	
		विधानपुर	गालीपुर बनवाक	H26 12 183 E079 02 554	खेत	10.00	11000	
		विधानपुर	विधानपुर बनवाक	H25 05 073 E079 40 301	खेत	10.00	11000	
		विधानपुर	नरदान बनवाक	H26 06 131 E079 31 323	खेत	10.00	11000	
		विधानपुर	विधानपुर मू बनवाक	H26 04 174 E079 31 4001	खेत	20.00	22000	
		कदोश	कहडा कदोश बनवाक	H26 07 071 E079 04 524	खेत	50.00	55000	
		कदोश	इलीना बनवाक	H26 07 225 E079 37 534	खेत	50.00	55000	
		कदोश	इमिलिया बनवाक	H26 07 226 E079 02 103	खेत	20.00	22000	
		कदोश	सदेव बनवाक	H26 08 452 E079 00 136	खेत	20.00	22000	
		कदोश	सम्भा बनवाक	H26 09 131 E079 09 0001	खेत	20.00	22000	
		कदोश	सुपौरी बनवाक	H26 08 003 E079 08 3001	खेत	20.00	22000	
		जालीग	दुधपुर बनवाक	H25 11 442 E079 24 4003	खेत	20.00	22000	
		जालीग	खेडाई बनवाक	H25 17 440 E079 11 949	खेत	30.00	33000	
		जालीग	दण्डवा बनवाक	H25 08 318 E079 14 4003	खेत	25.00	27500	
		जालीग	इमिलिया बनवाक	H25 08 915 E079 01 333	खेत	25.00	27500	
		जालीग	तेनापुर बनवाक	H25 09 074 E079 11 303	खेत	25.00	27500	
		जालीग	खेडाई बनवाक	H25 19 032 E079 20 233	खेत	25.00	27500	
		एट	अमठीर बनवाक	H25 20 250 E079 13 0001	खेत	20.00	22000	
		एट	सदरवा प्रथम बनवाक	H25 40 548 E079 13 0001	खेत	30.00	33000	
		एट	सदरवा द्वितीय बनवाक	H25 40 464 E079 12 3001	खेत	20.00	22000	
		एट	सिंहावली बनवाक	H25 49 3057 E079 22 1001	खेत	10.00	11000	
		एट	खेडाई बनवाक	H25 49 4041 E079 22 3001	खेत	30.00	33000	
		एट	नया बनवाक	H26 H25 480 E079 09 134	खेत	20.00	22000	
		एट	कमडा बनवाक	H26 H25 284 E079 08 071	खेत	20.00	22000	
		खलीगड	गोवालपुर बनवाक	H26 13 080 E079 02 554	खेत	20.00	22000	
		खलीगड	गोवालपुर दुर्गला बनवाक	H25 03 077 E079 04 1001	खेत	30.00	33000	
		खलीगड	मानपुर बनवाक	H26 06 133 E079 31 323	खेत	20.00	22000	
		खलीगड	कदोश बनवाक	H26 04 174 E079 31 4001	खेत	20.00	22000	
		खलीगड	सदरवा बनवाक	H26 14 H26 E079 24 3003	खेत	20.00	22000	
		खलीगड	निदोश बनवाक	H26 03 311 E079 31 4001	खेत	20.00	22000	
		खलीगड	सुईलाका बनवाक	H26 08 110 E079 01 133	खेत	20.00	22000	
		खलीगड	सुखनुराका बनवाक	H26 03 244 E079 31 302	खेत	30.00	33000	
		खलीगड	सोनपुर बनवाक	H26 03 571 E079 31 949	खेत	20.00	22000	
		खलीगड	विलोख बनवाक	N 2607 845 E 2943 048	खेत	22.00	24200	
		एट	सुखडोली बनवाक	N 2607 845 E 2943 170	खेत	20.00	22000	
			सोम-सरई			1332.00	1465200	273.06
23	विमानपुर	गारहपुरी	पेरिडा-1	H25 02 367 E079 03 411	पठारी	20.00	22000	382.54

238



क्रमांक	प्रमाण का नाम	देज का नाम	भरपति क्षेत्र/अवधि का नाम	सू-निर्देशिका (अंशाल एवं देशांक)	भूमि का प्रकार (सागनाथ, कृषि, बौद्ध, तासी/घोसा/काव र/अन्वीकी या कन्वीकी) वगैरे	प्रस्तावित कृषावधि का विवरण		
						बीदिक/अवधि		वित्तीय
						मौजिक खतम (आक कृषावधि)	₹0 में रीमित थीव राक्या	
1	2	3	4	5	6	7	8	9
		मारकुली	उमिडा-2	N25 03 57 E83 09 435	पठारी	20.00	22000	
		मारकुली	उमिडा-3	N25 03 54 E83 09 476	पठारी	20.00	22000	
		मारकुली	उमिडा-4	N25 03 507 E83 09 503	पठारी	20.00	22000	
		मारकुली	अमपुरनेरवा-1	N25 03 047 E83 17 016	पठारी	20.00	22000	
		मारकुली	अमपुरनेरवा-2	N25 03 024 E83 17 240	पठारी	20.00	22000	
		मारकुली	अमपुरनेरवा-3	N25 03 391 E83 17 407	पठारी	20.00	22000	
		मारकुली	अमपुरनेरवा-4	N25 04 134 E83 16 896	पठारी	20.00	22000	
		मारकुली	भैसा-1	N25 03 870 E83 16 784	पठारी	20.00	22000	
		मारकुली	भैसा-2	N25 03 790 E83 16 744	पठारी	20.00	22000	
		मारकुली	भैसा-3	N25 03 514 E83 16 268	पठारी	20.00	22000	
		मारकुली	भडेलन-1	N25 03 824 E83 14 549	पठारी	20.00	22000	
		मारकुली	भडेलन-2	N25 03 743 E83 14 734	पठारी	20.00	22000	
		मारकुली	दिकरिया जमुनिडाई-1	N25 03 101 E83 21 838	पठारी	20.00	22000	
		मारकुली	दिकरिया जमुनिडाई-2	N25 02 160 E83 21 457	पठारी	20.00	22000	
		मारकुली	दरडी-1	N25 03 400 E83 03 185	पठारी	20.00	22000	
		मारकुली	दरडी-2	N25 03 479 E83 03 003	पठारी	20.00	22000	
		मारकुली	रुखमाडुली-1	N25 03 136 E83 05 173	पठारी	20.00	22000	
		मारकुली	रुखमाडुली-2	N25 07 813 E83 05 372	पठारी	20.00	22000	
		बरगड	खोटाकाशीका-1	N25 05 904 E81 14 509	पठारी	20.00	22000	
		बरगड	खोटाकाशीका-2	N25 06 172 E81 14 812	पठारी	20.00	22000	
		बरगड	जीवाडीह-1	N25 05 855 E81 14 164	पठारी	20.00	22000	
		बरगड	जीवाडीह-2	N25 05 196 E81 14 872	पठारी	20.00	22000	
		बरगड	परदका-1	N25 03 274 E81 20 801	पठारी	20.00	22000	
		बरगड	परदका-2	N25 03 407 E81 20 809	पठारी	20.00	22000	
		बरगड	कलापहा-1	N25 01 264 E81 20 489	पठारी	20.00	22000	
		बरगड	कलापहा-2	N25 01 086 E81 20 210	पठारी	20.00	22000	
		बरगड	रुखमाडुली-1	N25 00 980 E81 16 181	पठारी	20.00	22000	
		बरगड	रुखमाडुली-2	N25 00 481 E81 15 683	पठारी	20.00	22000	
		बरगड	खोटी-1	N25 00 875 E81 15 076	पठारी	20.00	22000	
		बरगड	खोटी-2	N25 00 857 E81 15 302	पठारी	20.00	22000	
		बरगड	बन्दी-1	N25 01 262 E81 21 707	पठारी	20.00	22000	
		बरगड	बन्दी-2	N25 01 640 E81 21 545	पठारी	20.00	22000	
		बरगड	जमिना-1	N25 01 329 E81 26 188	पठारी	20.00	22000	
		बरगड	जमिना-2	N25 00 719 E81 23 418	पठारी	20.00	22000	
		बरगड	मारिपानीकला-1	N25 02 809 E81 26 918	पठारी	20.00	22000	
		बरगड	मारिपानीकला-2	N25 02 887 E81 26 207	पठारी	20.00	22000	
		कडी	कोरगावडिका-1	N25 01 161 E83 06 916	पठारी	20.00	22000	
		कडी	कोरगावडिका-2	N25 01 005 E83 06 682	पठारी	20.00	22000	
		कडी	कोरगावडिका-3	N25 03 889 E83 06 919	पठारी	20.00	22000	
		कडी	कोरगावडिका-4	N25 01 010 E83 06 653	पठारी	20.00	22000	
		कडी	दहिनी जतरवा-1	N25 03 879 E83 06 932	पठारी	20.00	22000	
		कडी	दहिनी जतरवा-2	N25 03 438 E83 06 857	पठारी	20.00	22000	
		कडी	दहिनी जतरवा-3	N25 03 349 E83 06 920	पठारी	20.00	22000	
		कडी	दहिनी जतरवा-4	N25 03 394 E83 06 916	पठारी	20.00	22000	
		कडी	दहिनी जतरवा-5	N25 03 349 E83 06 920	पठारी	20.00	22000	
		कडी	दहिनी जतरवा-6	N25 03 403 E83 06 926	पठारी	20.00	22000	
		कडी	दहिनी जतरवा-7	N25 03 357 E83 06 933	पठारी	20.00	22000	
		कडी	कालीपुड वलीवा-1	N25 04 181 E83 09 821	पठारी	20.00	22000	
		कडी	कालीपुड वलीवा-2	N25 04 254 E83 09 409	पठारी	20.00	22000	
		कडी	पुरवा वलीवा	N25 04 113 E83 09 283	पठारी	20.00	22000	
		कडी	मटदर-1	N25 06 714 E83 08 963	पठारी	20.00	22000	
		कडी	मटदर-2	N25 06 874 E83 08 710	पठारी	20.00	22000	
		कडी	मटदर-3	N25 07 677 E83 08 443	पठारी	20.00	22000	
		कडी	मटदर-4	N25 07 804 E83 08 269	पठारी	20.00	22000	
		कडी	मटदर-5	N25 08 054 E83 08 338	पठारी	20.00	22000	
		कडी	रुखमाडुली-1	N25 06 736 E83 09 355	पठारी	20.00	22000	
		कडी	रुखमाडुली-2	N25 06 518 E83 09 162	पठारी	20.00	22000	
		कडी	रुखमाडुली-3	N25 06 121 E83 09 967	पठारी	20.00	22000	
		कडी	रुखमाडुली-4	N25 06 427 E83 09 410	पठारी	20.00	22000	
		कडी	रुखमाडुली-5	N25 06 025 E83 09 416	पठारी	20.00	22000	
		कडी	रुखमाडुली-6	N25 05 731 E83 09 814	पठारी	20.00	22000	
		कडी	रुखमाडुली-7	N25 06 103 E83 09 139	पठारी	20.00	22000	

क्र.सं.	प्रभाग का नाम	ब्लॉक का नाम	स्थापित क्षेत्र/स्थल का नाम	भू-निर्देशांक (अक्षांश एवं देशांतर)	भूमि का प्रकार (सामान्य, कस्बा, बीड, गावडी/कोटा/घाट 1/उपवर्गीय व अन्य) काटे	प्रस्तावित वृद्धीकरण का विवरण		
						भौतिक/लक्ष्य		वित्तीय
						भौतिक लाभ (स्थाक वृद्धीकरण)	शेडों में वृद्धि	
1	2	3	4	5	6	7	8	9
		काठी	समाधान-3	825 05 838 881 02 775	पहाड़ी	20.00	22000	
		काठी	समाधान-4	825 05 943 881 02 524	पहाड़ी	20.00	22000	
		काठी	समाधान-5	825 06 016 881 02 674	पहाड़ी	20.00	22000	
		काठी	सहितपुरवा-1	825 06 020 881 00 523	पहाड़ी	20.00	22000	
		काठी	सहितपुरवा-2	825 06 041 881 00 123	पहाड़ी	20.00	22000	
		काठी	सहितपुरवा-3	825 06 052 881 00 233	पहाड़ी	20.00	22000	
		काठी	सहितपुरवा-4	825 06 023 881 00 653	पहाड़ी	20.00	22000	
		काठी	सहितपुरवा-5	825 06 056 881 00 733	पहाड़ी	20.00	22000	
		काठी	छापी	825 20 070 881 00 673	पहाड़ी	20.00	22000	
		मानिकपुर	मुन्डी-1	825 04 075 881 00 572	पहाड़ी	25.00	27500	
		मानिकपुर	मुन्डी-2	825 04 179 881 00 231	पहाड़ी	25.00	27500	
		मानिकपुर	जामदस्ता रामपुर-1	825 01 554 881 04 133	पहाड़ी	20.00	22000	
		मानिकपुर	जामदस्ता रामपुर-2	825 01 743 881 04 230	पहाड़ी	20.00	22000	
		मानिकपुर	जामदस्ता बरख-1	825 01 617 881 01 431	पहाड़ी	25.00	27500	
		मानिकपुर	जामदस्ता बरख-2	825 01 888 881 01 313	पहाड़ी	25.00	27500	
		मानिकपुर	जामदस्ता झरौ-1	825 01 788 881 04 502	पहाड़ी	25.00	27500	
		मानिकपुर	जामदस्ता शरी-2	825 01 741 881 04 312	पहाड़ी	20.00	22000	
		मानिकपुर	गडखण-1	825 04 732 881 00 101	पहाड़ी	15.00	16500	
		मानिकपुर	गडखण-2	825 04 704 881 00 209	पहाड़ी	15.00	16500	
		मानिकपुर	गडखण-3	825 04 878 881 00 374	पहाड़ी	15.00	16500	
		मानिकपुर	सुरेहनाथकला-1	825 03 619 881 11 679	पहाड़ी	25.00	27500	
		मानिकपुर	सुरेहनाथकला-2	825 03 831 881 11 540	पहाड़ी	25.00	27500	
		मानिकपुर	जामदस्ता गोपीपुर	825 01 104 881 01 023	पहाड़ी	25.00	27500	
		रेपुरा	कटुपैरिनिहपुर	825 12 773 881 00 930 3	पहाड़ी	20.00	22000	
		रेपुरा	खजूबदा-1	825 12 942 881 00 001 1	पहाड़ी	20.00	22000	
		रेपुरा	खजूबदा-2	825 12 976 881 00 034 1	पहाड़ी	20.00	22000	
		रेपुरा	इटौरी(बिनाहा)-1	825 09 023 881 00 043 1	पहाड़ी	20.00	22000	
		रेपुरा	इटौरी(बिनाहा)-2	825 09 734 881 00 123 1	पहाड़ी	20.00	22000	
		रेपुरा	इटौरी(बिनाहा)	825 09 736 881 00 123 2	पहाड़ी	20.00	22000	
		रेपुरा	गडखण(हमरीखुटा)-1	825 02 743 881 00 779 3	पहाड़ी	20.00	22000	
		रेपुरा	गडखण(हमरीखुटा)-2	825 02 729 881 00 551 3	पहाड़ी	20.00	22000	
		रेपुरा	गडखण(हमरीखुटा)-3	825 02 744 881 00 104 4	पहाड़ी	20.00	22000	
		रेपुरा	गडखण(हमरीखुटा)-4	825 02 49 881 00 106 4	पहाड़ी	20.00	22000	
		रेपुरा	गडखण(हमरीखुटा)-5	825 02 28 881 00 102 3	पहाड़ी	20.00	22000	
		रेपुरा	गडखण(गडखणकला)-1	825 02 12 881 00 046 3	पहाड़ी	20.00	22000	
		रेपुरा	बामदा	825 11 941 881 00 442	पहाड़ी	20.00	22000	
		रेपुरा	कपुरी-1	825 13 299 881 00 501	पहाड़ी	20.00	22000	
		रेपुरा	कपुरी-2	825 13 433 881 00 438	पहाड़ी	20.00	22000	
		रेपुरा	सजुकि बुई	825 16 070 881 11 292	पहाड़ी	20.00	22000	
		रेपुरा	इटौरी-1	825 09 106 881 12 874	पहाड़ी	20.00	22000	
		रेपुरा	इटौरी-2	825 08 997 881 12 969	पहाड़ी	20.00	22000	
		रेपुरा	इटौरी-3	825 09 427 881 13 508	पहाड़ी	20.00	22000	
		रेपुरा	इटौरी-4	825 08 579 881 11 073	पहाड़ी	20.00	22000	
			बीग-विजयपुर			2145.80	2359500	391.54
24	बांदा	बांदा	बांदा गाँवपालिका	25 10 8 9489 79 45 16	बाँहड	20.00	22000	166.34
		बांदा	बांदा पूर्वी	25 10 16 9910 79 43 31	बाँहड	20.00	22000	
		बांदा	बांदादुर्गम कांसलगर प्रभाग	25 10 28 8810 74 42 67	पहाड़ी	20.00	22000	
		बांदा	बांदादुर्गम कांसलगर द्वितीय	25 10 21 8810 70 56 74	पहाड़ी	20.00	22000	
		बांदा	बांदादुर्गम कांसलगर प्रभाग	25 17 23 7200 19 32 65	बाँहड	20.00	22000	
		बांदा	बांदादुर्गम कांसलगर द्वितीय	25 17 13 8600 19 18 55	बाँहड	20.00	22000	
		बांदा	कुर्दु प्रभाग	25 1 24 2000 41 40 22	पहाड़ी	20.00	22000	
		बांदा	कुर्दुकाठी प्रभाग	25 09 21 0000 34 34 26	बाँहड	20.00	22000	
		बांदा	नरौली पूर्वी	25 15 16 7000 15 37 00	बाँहड	15.00	16500	
		बांदा	निवारी प्रभाग	25 10 23 8200 34 8 44	बाँहड	20.00	22000	
		बांदा	निवारी पूर्वी	25 10 44 2400 33 43 30	बाँहड	20.00	22000	
		बांदा	नरौली प्रभाग	25 21 13 4200 18 48 40	बाँहड	20.00	22000	
		बांदा	सका	25 4 17 2300 53 23 00	पहाड़ी	10.00	11000	
		बांदा	कटगम प्रभाग	25 34 40 0000 10 28 23	बाँहड	20.00	22000	
		बांदा	नीमवा प्रभाग	25 8 47 1100 33 10 23	बाँहड	20.00	22000	
		बांदा	अकबरपुर प्रभाग	25 17 50 2900 21 28 11	पहाड़ी	10.00	11000	
		बांदा	गडम	25 11 21 1100 36 8 31	बाँहड	20.00	22000	
		बांदा	बाँहडकपुर	25 12 23 7100 25 28 40	बाँहड	20.00	22000	

240

क्र.सं.	प्रभाग का नाम	शेड का नाम	संचालित क्षेत्र / स्थल का नाम	पू-निर्देशांक (अक्षांश एवं देशांतर)	भूमि का प्रकार (समताल, उच्च, वीरर, पहाड़ी/कोला/खार ए/अकरीली व पथरीली) आदि	प्रस्तावित वृक्षारोपण का विवरण		
						भौतिक/उत्पन्न		वित्तीय
						भौतिक उत्पन्न (प्रत्येक वृक्षारोपण)	₹० में रोपित वीथ दाऊदा	
1	2	3	4	5	6	7	8	9
		आदी	गन्ना चूरी	25.24 11 5880 18 42.80	बेतल	20.00	22000	
		तिन्दवारी	खैरह प्रथम	25 48 43 1880 20 13 42	बेतल	20.00	22000	
		तिन्दवारी	खैरह द्वितीय	25 48 33 1780 20 13 42	बेतल	20.00	22000	
		तिन्दवारी	खैरह तृतीय	25 48 40 1880 20 25 23	बेतल	20.00	22000	
		तिन्दवारी	साधा प्रथम	25 48 18 180 16 57 3	बेतल	20.00	22000	
		तिन्दवारी	पैलानी पहिली	25 44 32 1580 15 5 12	बेतल	20.00	22000	
		तिन्दवारी	पैलानी चूरी प्रथम	25 44 30 1480 15 7 23	बेतल	15.00	16500	
		तिन्दवारी	नृपी प्रथम	25 43 3 1880 23 48 16	बेतल	20.00	22000	
		तिन्दवारी	अमलीखोर प्रथम	25 41 16 1880 29 22 3	बेतल	20.00	22000	
		पैलानी	नागावेव	25 46 55 180 11 01 2	बेतल	5.00	5500	
		पैलानी	अमरा उत्तरी प्रथम	25 45 27 190 21 14 8	बेतल	20.00	22000	
		पैलानी	अमरा उत्तरी द्वितीय	25 45 30 180 21 21 7	बेतल	20.00	22000	
		पैलानी	सामपुर प्रथम	25 58 16 180 22 35 6	बेतल	20.00	22000	
		पैलानी	सामपुर द्वितीय	25 58 37 180 22 39 4	बेतल	20.00	22000	
		पैलानी	जखरी	25 48 02 180 24 19 2	बेतल	5.00	5500	
		बबक	ललिता	25 29 21 1880 23 54 58	बेतल	5.00	5500	
		बबक	शिथ	25 21 21 1780 17 11 07	बेतल	5.00	5500	
		तिन्दवारी	अर्याही वन स्थाक	N25°25'094" E81°10'46 128"	बेतल	20.00	22000	
		तिन्दवारी	पैलानी उत्तरी वन स्थाक	N25°40'14 142" E81°25'39 216"	बेतल	20.00	22000	
		तिन्दवारी	नरी वन स्थाक द्वितीय	N25°16'10 17 181°17'54 37"	बेतल	10.00	11000	
		तिन्दवारी	नरी वन स्थाक तृतीय	N25°17'41 17 181°17'43 38"	बेतल	15.00	16500	
		बटा	प्रथम वन स्थाक	N25°17'51 172" E81°22'38 581"	बेतल	20.00	22000	
		बबक	खदान खान वन स्थाक	N25°19'53 172" E81°22'38 581"	बेतल	5.00	5500	
		बबक	उत्तरवा पहिल वृथी वन स्थाक	N25°19'53 172" E81°22'38 581"	बेतल	10.00	11000	
		बबक	उत्तरवा तृथी वन स्थाक	N25°20'00 172" E81°22'38 581"	बेतल	10.00	11000	
		बबक	उत्तरवा पहिली वन स्थाक	N25°20'42 172" E81°22'38 581"	बेतल	10.00	11000	
		बबक	उत्तरवा पहिल वृथी वन स्थाक प्रथम	N25°19'50 172" E81°22'38 581"	बेतल	15.00	16500	
		बबक	उत्तरवा पहिल वृथी वन स्थाक द्वितीय	N25°19'50 172" E81°22'38 581"	बेतल	15.00	16500	
		बबक	उत्तरवा पहिली वन स्थाक	N25°21'53 172" E81°22'38 581"	बेतल	20.00	22000	
		बबक	ज्वालपुर प्रथम	25 39 34 4380 48 57 34	बेतल	20.00	22000	
		बबक	ज्वालपुर द्वितीय	25 39 39 3300 48 57 36	बेतल	20.00	22000	
			योग-बर्दा			820.00	992080	166.34
25	महोबा	महोबा	बिक्रमपुर वन स्थाक	N 25°48 05 47 E 81°56 32 66"	पहाड़ी	10.00	11000	374.65
		महोबा	दवा वन स्थाक द्वितीय	N 25 12 34 8 79 49 31 8	पहाड़ी	20.00	22000	
		महोबा	कुटाई वन स्थाक	N 25°10 33 41 E 81°56 32 66"	पहाड़ी	8.00	8800	
		महोबा	बकनचई वन स्थाक	N 25°10 34 17 E 81°56 32 66"	पहाड़ी	10.00	11000	
		महोबा	दवा वन स्थाक	N 25°11 34 38 E 81°56 32 66"	पहाड़ी	20.00	22000	
		महोबा	बिक्रमपुर वन स्थाक-प्रथम	N 25°17 22 47 E 81°56 32 66"	पहाड़ी	20.00	22000	
		महोबा	बिक्रमपुर वन स्थाक-द्वितीय	N 25 14 18 39 46 9 3	पहाड़ी	20.00	22000	
		महोबा	बिक्रमपुर वन स्थाक-तृतीय	N 25 14 36 129 46 5 6	पहाड़ी	20.00	22000	
		महोबा	बिक्रमपुर वन स्थाक-चतुर्थ	N 25 14 31 35 75 48 17 6	पहाड़ी	10.00	11000	
		महोबा	बिक्रमपुर वन स्थाक-प्रथम	N 25°18 30 58 E 81°56 32 66"	पहाड़ी	20.00	22000	
		महोबा	बिक्रमपुर वन स्थाक-द्वितीय	N 25 18 15 9 29 46 3 1	पहाड़ी	10.00	11000	
		महोबा	बिक्रमपुर वन स्थाक-प्रथम	N 25°17 24 39 E 81°56 32 66"	पहाड़ी	20.00	22000	
		महोबा	बिक्रमपुर वन स्थाक-द्वितीय	N 25 17 35 12 9 44 8 2	पहाड़ी	10.00	11000	
		महोबा	बिक्रमपुर वन स्थाक	N 25 17 27 0 8 11 24 5	पहाड़ी	15.00	16500	
		महोबा	बाना वन स्थाक-प्रथम	N 25°18 36 36 E 81°56 32 66"	पहाड़ी	20.00	22000	
		महोबा	बाना वन स्थाक-द्वितीय	N 25°18 25 38 E 81°56 32 66"	पहाड़ी	10.00	11000	
		महोबा	बिक्रमपुर वन स्थाक-चतुर्थ	N 25°17 12 7 E 81°56 32 66"	पहाड़ी	20.00	22000	
		महोबा	बिक्रमपुर वन स्थाक-प्रथम	N 25°17 56 7 E 81°56 32 66"	पहाड़ी	20.00	22000	
		महोबा	दुर्गपुर वन स्थाक	N 25°18 25 12 E 81°56 32 66"	पहाड़ी	10.00	11000	
		महोबा	शंभवी वन स्थाक-द्वितीय	N 25°18 55 12 E 81°56 32 66"	पहाड़ी	20.00	22000	
		महोबा	बिक्रमपुर वन स्थाक	N 25°18 25 26 E 81°56 32 66"	पहाड़ी	7.00	7700	
		बनखोरी	दोनाखोरी वन स्थाक-तृतीय	N 25°17 30 4 E 81°56 32 66"	पहाड़ी	20.00	22000	
		बनखोरी	दोनाखोरी वन स्थाक-चतुर्थ	N 25°17 44 8 E 81°56 32 66"	पहाड़ी	20.00	22000	
		बनखोरी	सलत वन स्थाक-चतुर्थ	N 25°17 41 0 E 81°56 32 66"	पहाड़ी	20.00	22000	
		महोबा	बिक्रमपुर वन स्थाक-तृतीय	N 25°17 58 49 E 81°56 32 66"	पहाड़ी	10.00	11000	
		महोबा	दोनाखोरी वन स्थाक	N 25°18 45 49 E 81°56 32 66"	पहाड़ी	20.00	22000	
		बनखोरी	बाना वन स्थाक-प्रथम	N 25°18 36 36 E 81°56 32 66"	पहाड़ी	20.00	22000	
		बनखोरी	बाना वन स्थाक-द्वितीय	N 25°18 40 18 E 81°56 32 66"	पहाड़ी	20.00	22000	
		बनखोरी	बाना वन स्थाक-तृतीय	N 25°18 52 12 E 81°56 32 66"	पहाड़ी	20.00	22000	

241







क्र.सं.	प्रभाग का नाम	रेज का नाम	घबनित क्षेत्र / स्थल का नाम	पू-निर्देशांक (अक्षांश एवं देशांतर)	भूमि का प्रकार (आवासीय, कृषि, वीज, पहाड़ी/कोमल/काच/अकरीबी व पहाड़ी) आदि	प्रस्तावित वृद्धारोपण का विवरण		
						भौतिक लक्ष्य (खाक वृद्धारोपण)		वित्तीय
						क्षेत्र हे० में	₹० में राशियाँ (पीप संख्या)	
1	2	3	4	5	6	7	8	9
		हरियाणपुर	बगदापुर चिल्डीर-2 वन ब्लॉक	N-2120 06.9 E-79 24 10.7	ऊसर	10.00	20000	
		हरियाणपुर	बधरापुर वन ब्लॉक	N-21 18.54 E-79 02 00.1	ऊसर	10.00	20000	
		बिलासपुर	इन्दौरपुर-1 वन ब्लॉक	N-21 04.57 E-80 05 08 72	ऊसर	10.00	20000	
		बिलासपुर	इन्दौरपुर-2 वन ब्लॉक	N-21 08 53.40 E-80 00 20 18	ऊसर	10.00	20000	
		बिलासपुर	नेहरूग्राम-1 वन ब्लॉक	N-21 07 34.7 E-80 11 00.4	ऊसर	10.00	20000	
		बिलासपुर	नेहरूग्राम-2 वन ब्लॉक	N-21 08 34.7 E-80 12 00.9	ऊसर	10.00	20000	
		बिलासपुर	बास-1 वन ब्लॉक	N-21 06 45.34 E-80 11 10 00	ऊसर	10.00	20000	
		बिलासपुर	बास-2 वन ब्लॉक	N-21 07 55.31 E-80 11 20 50	ऊसर	10.00	20000	
		बिलासपुर	बदना वन ब्लॉक	N-21 08 54.2 E-80 07 50.9	ऊसर	5.00	10000	
		बिलासपुर	घोडियापुर-1 वन ब्लॉक	N-21 08 50.51 E-79 55 11 5	ऊसर	10.00	20000	
		हरदोई	मरख वन ब्लॉक-1	N-27 13 10.3 E-80 11 11 0	ऊसर	5.00	10000	
		हरदोई	मरख वन ब्लॉक-2	N-27 13 23.2 E-80 11 17 1	ऊसर	5.00	10000	
		हरदोई	मरख वन ब्लॉक-3	N-27 12 42.0 E-80 11 6 27	ऊसर	5.00	10000	
		हरदोई	मरख वन ब्लॉक-4	N-27 12 42.2 E-80 11 6 27	ऊसर	5.00	10000	
		हरदोई	नीम वन ब्लॉक-5	N-27 21 36.0 E-80 12 2 0	ऊसर	5.00	10000	
		हरदोई	नीम वन ब्लॉक-6	N-27 21 19.9 E-80 12 7 0	ऊसर	5.00	10000	
		बिलासपुर	मधरा वन ब्लॉक	N-27 12 35.55 E-80 6 09 12	ऊसर	5.00	10000	
		बिलासपुर	भुमवल वन ब्लॉक	N-27 12 57 11 E-80 6 09 29	ऊसर	5.00	10000	
		बिलासपुर	भुमैतपुर वन ब्लॉक-1	N-27 11 21 99 E-79 59 12 519	ऊसर	5.00	10000	
		बिलासपुर	भुमैतपुर वन ब्लॉक-2	N-27 11 29 99 E-79 59 13 31	ऊसर	5.00	10000	
		सम्भौला	सर्वे वन ब्लॉक	N-27 08 03 96 E-80 28 28 024	ऊसर	5.00	10000	
		सम्भौला	शिववाडीगा वन ब्लॉक-1	N-27 02 26 94 E-80 29 26 928	ऊसर	5.00	10000	
		पिहानी	सन्तखा वन ब्लॉक-1	N-27 02 52 0 E-80 07 25 9	ऊसर	5.00	10000	
		पिहानी	रही वन ब्लॉक-1	N-27 01 50 1 E-80 6 04 5	ऊसर	5.00	10000	
		पिहानी	रही वन ब्लॉक-2	N-27 01 41 9 E-80 06 06	ऊसर	5.00	10000	
		पिहानी	सन्तखा वन ब्लॉक-2	N-27 02 52 5 E-80 07 24 5	ऊसर	5.00	10000	
		पिहानी	सन्तखा वन ब्लॉक-3	N-27 02 51 38 E-80 07 26 12	ऊसर	5.00	10000	
		बिलासपुर	सोधी वन ब्लॉक	N-27 13 18 31 E-79 58 45 0	ऊसर	10.00	20000	
		बादाबाद	दलख वन ब्लॉक	N-27 00 47 77 E-80 08 43 23	ऊसर	10.00	20000	
		बादाबाद	जखमई शिवरी वन ब्लॉक	N-27 32 10 03 E-79 58 04 99	ऊसर	5.00	10000	
		बादाबाद	बंजरीगा वन ब्लॉक	N-27 42 29 67 E-80 04 18 11	ऊसर	5.00	10000	
		बादाबाद	जम्हा वन ब्लॉक	N-27 44 25 17 E-80 04 27 56	ऊसर	5.00	10000	
		बादाबाद	सन्तपुर शिवई वन ब्लॉक	N-27 31 48 19 E-79 54 44 36	ऊसर	5.00	10000	
		सम्भौला	सुनाह वन ब्लॉक	N-27 05 55 4 E-80 27 08 54	ऊसर	5.00	10000	
		सम्भौला	शिवरीगा वन ब्लॉक	N-27 04 05 102 E-80 23 3 20	ऊसर	5.00	10000	
		सम्भौला	पडरी वन ब्लॉक	N-27 0 10 20 E-80 31 25 09	ऊसर	5.00	10000	
		सम्भौला	सदो वन ब्लॉक	N-27 0 25 00 E-80 30 37 09	ऊसर	5.00	10000	
		सम्भौला	सोन्हा खण्डा वन ब्लॉक	N-26 54 10 5 E-80 34 23 1	ऊसर	5.00	10000	
		सम्भौला	सोन्हादपुर वैकुण्ठ वन ब्लॉक खण्ड	N-27 1 43 0 E-80 31 09 7	ऊसर	5.00	10000	
		कछीक	बैनागाँव वन ब्लॉक	N-27 15 20 8 E-80 29 28 8	ऊसर	10.00	20000	
		कछीक	कल्याणगाँव वन ब्लॉक	N-27 15 45 29 E-80 21 20 03	ऊसर	5.00	10000	
		कछीक	जयपुर वन ब्लॉक	N-27 02 2 10 E-80 26 18 0	ऊसर	10.00	20000	
		कछीक	जयपुरगाँव वन ब्लॉक	N-27 06 47 3 E-80 22 0 0	ऊसर	5.00	10000	
		कछीक	इशरीगा वन ब्लॉक	N-27 11 06 3 E-80 23 21 2	ऊसर	10.00	20000	
		कछीक	दीन नगर वन ब्लॉक	N-27 12 56 7 E-80 23 19 0	ऊसर	5.00	10000	
		पिहानी	बरी वन ब्लॉक	N-27 03 0 15 E-80 08 20 0	ऊसर	10.00	20000	
		पिहानी	उदलगा वन ब्लॉक	N-27 20 0 50 E-80 09 0 40	ऊसर	10.00	20000	
		पिहानी	दोशेगा प्रविष्ट नगर वन ब्लॉक	N-29 32 36 0 E-80 12 40 8	ऊसर	5.00	10000	
			योग-हरदोई			380.00	751000	192.54
29	सालबरेली	सालगाँव	गोता वन ब्लॉक	N26 13 36 99 E80 29 42 48	ऊसर	5.00	10000	51.30
		सालगाँव	सकई वन ब्लॉक	N26 12 55 19 E80 28 29 21	ऊसर	5.00	10000	
		सालगाँव	एधमपुर वन ब्लॉक	N26 14 28 72 E80 24 20 82	ऊसर	5.00	10000	
		सालगाँव	जखमपुर कभगडी	N26 13 37 96 E80 25 35 3	ऊसर	5.00	10000	
		सालबरेली	अलाहाबादपुर वन ब्लॉक	N26 18 40 00 E81 14 54	ऊसर	5.00	10000	
		सालबरेली	अलाहाबादपुर वन ब्लॉक-द्वितीय	N 26 30 52 92 E 81 22 16 08	ऊसर	5.00	10000	
		सालबरेली	सोनीगा वन ब्लॉक	N26 19 05 9 E81 00 40 3	ऊसर	5.00	10000	
		सालबरेली	अदोली वन ब्लॉक	N26 12 07 4 E81 07 14 6	ऊसर	5.00	10000	
		बलभक	सोनीगा वन ब्लॉक	N25 55 01 2 E81 21 52 8	ऊसर	5.00	10000	
		बलभक	सुतामक वन ब्लॉक	N25 50 58 0 E81 25 38 0	ऊसर	5.00	10000	
		बलभक	सुतामपुर वन ब्लॉक	N25 00 03 00 E81 13 07 72	ऊसर	5.00	10000	
		बलभक	सोनीगापुर गाँवगाँव	N26 02 00 00 E81 13 21 00	ऊसर	5.00	10000	
		सलीम	सिद्धा हसनपुर वन	N25 50 58 0 E81 21 50 3	ऊसर	5.00	10000	
		सलीम	अलाहाबादपुर वन ब्लॉक	N26 18 40 0 E81 14 54 0	ऊसर	5.00	10000	
		सलीम	दरई वन ब्लॉक	N25 57 29 4 E81 29 14 8	ऊसर	5.00	10000	
		सलीम	सोनीगा वन ब्लॉक द्वितीय	N26 19 13 8 E81 21 16 9	ऊसर	5.00	10000	
		सहायगा	सहायपुर वन ब्लॉक	N26 24 35 N25 E81 21 22 09	ऊसर	5.00	10000	
		बलभक	सोनीगा वन ब्लॉक	N26 20 43 00 E81 13 06 0	ऊसर	5.00	10000	
		बलभक	इन्दीगा वन ब्लॉक	N26 12 32 95 E81 13 11 04	ऊसर	5.00	10000	
		बलभक	सहायपुर वन ब्लॉक	N26 24 35 E81 20 19 2	ऊसर	5.00	10000	

245









क्र.सं.	प्रभाग का नाम	बैंक का नाम	दयवित क्षेत्र / स्थल का नाम	बैंक-निर्देशांक (अंशान्त एवं देशांतर)	पुणे का प्रकार (साधारण, करार, बीएस, पब्लिक / खाता / लघु व / कर्करीली व कर्करीली) जति	प्रस्तावित वृद्धीकरण का विवरण		
						मासिक / लघु		किरीय
						मासिक लघु (प्रत्येक वृद्धीकरण)	₹० में दीर्घतम वृद्धी	
1	2	3	4	5	6	7	8	9
			योग-अंश			485.00	978000	248.81
33	कानपुर देहात	रघुनाथ	गोपालपुर अंतुल्य वन ब्लाक	H26.71698 E79.517712	करार	10.00	28000	458.40
		रघुनाथ	शंभुनाथ वन ब्लाक द्वितीय	H26.69716 E79.80135	करार	20.00	40000	
		रघुनाथ	मालवपुरा वन ब्लाक प्रथम	H26.84625 E79.5491	करार	10.00	28000	
		रघुनाथ	मालवपुरा वन ब्लाक द्वितीय	H26.84925 E79.5491	करार	10.00	28000	
		रघुनाथ	बलानपुर वन ब्लाक प्रथम	H26.69815 E79.80775	करार	20.00	40000	
		रघुनाथ	बलानपुर वन ब्लाक द्वितीय	H26.69815 E79.80775	करार	20.00	40000	
		रघुनाथ	छांताकुली वन ब्लाक प्रथम	H26.70234 E79.66600	करार	10.00	28000	
		रघुनाथ	गिर्जापुर कफुटिया वन ब्लाक प्रथम	H26.81390 E79.875117	करार	10.00	28000	
		रघुनाथ	दिकत सुखपुर वन ब्लाक	H26.70181 E79.80587	करार	10.00	28000	
		रघुनाथ	अजनापुर इन्दीरी वन ब्लाक द्वितीय	H26.76772 E79.74478	करार	10.00	28000	
		रघुनाथ	भरौवा वन ब्लाक प्रथम	H26.68416 E79.93048	करार	10.00	28000	
		रघुनाथ	भरौवा वन ब्लाक द्वितीय	H26.68416 E79.93048	करार	10.00	28000	
		कैरापुर	अनन्तपुर वन ब्लाक प्रथम	H26.58877 E79.88979	करार	5.00	10000	
		कैरापुर	औरंगाबाद मालवपुरा वन ब्लाक प्रथम	H26.89559 E79.89985	करार	5.00	10000	
		कैरापुर	गुर्जपुर वन ब्लाक	H26.45230 E79.75929	करार	7.00	14000	
		कैरापुर	जुनाही वन ब्लाक	H26.47926 E79.783122	करार	7.00	14000	
		कैरापुर	इलाहाबाद वन ब्लाक	H26.50994 E79.78192	करार	5.00	10000	
		कैरापुर	गुर्जपुर वन ब्लाक	H26.55853 E79.793291	करार	5.00	10000	
		कैरापुर	जगन्नाथ वन ब्लाक द्वितीय	H26.58134 E79.71028	करार	10.00	28000	
		कैरापुर	औरंगाबाद मालवपुरा वन ब्लाक द्वितीय	H26.89559 E79.89985	करार	5.00	10000	
		कैरापुर	अनन्तपुर वन ब्लाक द्वितीय	H26.58877 E79.88979	करार	5.00	10000	
		कैरापुर	पपीत वन ब्लाक	H26.54954 E79.8109209	करार	10.00	28000	
		कैरापुर	लाहपुर सिन्धु वन ब्लाक द्वितीय	H26.81308 E79.64795	करार	5.00	10000	
		कैरापुर	विशाल वन ब्लाक	H26.45876 E79.756511	करार	5.00	10000	
		कैरापुर	खाटी वन ब्लाक	H26.42934 E79.79805	करार	7.00	14000	
		कैरापुर	खिली वन ब्लाक	H26.44453 E79.84495	करार	7.00	14000	
		कैरापुर	इन्दुवा रामपुर वन ब्लाक	H26.50448 E79.65198	करार	5.00	10000	
		कैरापुर	अनाक वन ब्लाक	H26.51398 E79.78479	करार	5.00	10000	
		कैरापुर	तन्हापुर वन ब्लाक प्रथम	H26.45476 E79.744837	बीड	10.00	11000	
		कैरापुर	तन्हापुर वन ब्लाक द्वितीय	H26.45476 E79.74484	बीड	10.00	11000	
		कैरापुर	सरगाव वन ब्लाक	H26.42126 E79.85063	बीड	15.00	16500	
		कैरापुर	कारणक वन ब्लाक	H26.42604 E79.84762	बीड	5.00	5500	
		कैरापुर	बलाई कुर्ण वन ब्लाक प्रथम	H26.12288 E79.855484	बीड	10.00	11000	
		कैरापुर	बलाई कुर्ण वन ब्लाक द्वितीय	H26.12288 E79.855484	बीड	7.00	7700	
		कैरापुर	जगन्नाथ वन ब्लाक तृतीय	H26.53712 E79.79805	करार	10.00	28000	
		कैरापुर	औरंगाबाद मालवपुरा वन ब्लाक तृतीय	H26.89559 E79.89985	करार	5.00	10000	
		कैरापुर	औरंगाबाद जगतपुर वन ब्लाक	H26.59594 E79.65062	करार	5.00	10000	
		कैरापुर	नहर साख मोगनीपुर	H26.50260 E79.89985	करार	10.00	28000	
		कैरापुर	नहर साख इटावा प्रथम	H26.59216 E79.75929	करार	10.00	28000	
		कैरापुर	नहर साख इटावा द्वितीय	H26.59043 E79.75929	करार	8.00	16000	
		मोगनीपुर	विशाल वन ब्लाक प्रथम	H26.12275 E79.431	बीड	9.00	9900	
		मोगनीपुर	विशाल वन ब्लाक द्वितीय	H26.1227 E79.432	बीड	8.00	8800	
		मोगनीपुर	उदईपुर वन ब्लाक	H26.5045 E79.4418	बीड	10.00	11000	
		रघुनाथ	इटी वन ब्लाक	H26.31260 E79.5234	करार	10.00	28000	
		रघुनाथ	राजपुर वन ब्लाक	H26.32140 E79.50412	करार	10.00	28000	
		रघुनाथ	दिकती वन ब्लाक	H26.52418 E79.5491	करार	10.00	28000	
		रघुनाथ	रघुनाथ वन ब्लाक	H26.74892 E79.9872	करार	10.00	28000	
		रघुनाथ	गोपालपुर तारुका वन ब्लाक	H26.74816 E79.93213	करार	10.00	28000	
		रघुनाथ	मऊ वन ब्लाक प्रथम	H26.57258 E79.98022	करार	10.00	28000	
		रघुनाथ	मऊ वन ब्लाक प्रथम	H26.57258 E79.98022	करार	10.00	28000	
		रघुनाथ	रघुनाथ वन ब्लाक	H26.57258 E79.98022	करार	10.00	28000	
		रघुनाथ	अजनापुर इन्दीरी वन ब्लाक प्रथम	H26.76373 E79.74478	करार	10.00	28000	
		रघुनाथ	अजनापुर इन्दीरी वन ब्लाक प्रथम	H26.76373 E79.74478	करार	10.00	28000	
		रघुनाथ	कालापीठ वन ब्लाक	H26.7545 E79.7391	करार	10.00	28000	
		रघुनाथ	पहाडीपुर वन ब्लाक प्रथम	H26.75554 E79.54647	करार	10.00	28000	
		रघुनाथ	पहाडीपुर वन ब्लाक द्वितीय	H26.75554 E79.54647	करार	10.00	28000	
		रघुनाथ	विशालपुर कटिजरी वन ब्लाक तृतीय	H26.65210 E79.82715	करार	10.00	28000	
		रघुनाथ	पहाडी इलाहाबाद नहर नगर प्रथम	H26.59155 E79.89985	करार	10.00	28000	
		रघुनाथ	पहाडी इलाहाबाद नहर नगर द्वितीय	H26.59043 E79.89985	करार	10.00	28000	

249



क्र.सं.	प्रभाग का नाम	रेंज का नाम	संयमित क्षेत्र/खंड का नाम	सू-निर्देशांक (अक्षांश एवं देशांतर)	पूरी का प्रकार (सामान्य, कसर, रीढ़, काली/बोला/कमर/कालेसी व कालेसी) आदि	प्रस्तावित कुआरेक्षण का विवरण		
						पौष्टिक/लक्ष्य		निलीय
						पौष्टिक लक्ष्य (इकाई कुआरेक्षण)	रेंज में पौष्टिक लक्ष्य संख्या	
1	2	3	4	5	6	7	8	9
	फर्रुखाबाद	कटरी सरैया भाग-11		N 27°14' 09"E 79°41' 50"	खारर	15.00	24000	
	फर्रुखाबाद	कटरी सरैया भाग-12		N 27°14' 10"E 79°41' 18"	खारर	15.00	24000	
	फर्रुखाबाद	कटरी खानपुर भाग-1		N 27°15' 09"E 79°39' 46"	खारर	10.00	16000	
	फर्रुखाबाद	कटरी खानपुर भाग-2		N 27°15' 40"E 79°39' 46"	खारर	10.00	16000	
	फर्रुखाबाद	कटरी नौबलपुर भाग-1		N 27°24' 34"E 79°30' 46"	खारर	15.00	24000	
	फर्रुखाबाद	कटरी नौबलपुर भाग-2		N 27°24' 31"E 79°30' 48"	खारर	10.00	16000	
	फर्रुखाबाद	कटरी नौबलपुर भाग-3		N 27°24' 20"E 79°30' 52"	खारर	15.00	24000	
	फर्रुखाबाद	कटरी नौबलपुर भाग-4		N 27°24' 16"E 79°30' 29"	खारर	15.00	24000	
	फर्रुखाबाद	कटरी नौबलपुर भाग-5		N 27°24' 23"E 79°30' 28"	खारर	10.00	16000	
	फर्रुखाबाद	कटरी नौबलपुर भाग-6		N 27°24' 32"E 79°30' 43"	खारर	15.00	24000	
	फर्रुखाबाद	सबलपुर भाग-1		N 27°20' 17"E 79°35' 26"	खारर	10.00	16000	
	फर्रुखाबाद	सबलपुर भाग-2		N 27°20' 41"E 79°35' 38"	खारर	10.00	16000	
	फर्रुखाबाद	सबलपुर भाग-3		N 27°20' 40"E 79°35' 29"	खारर	10.00	16000	
	फर्रुखाबाद	सबलपुर भाग-4		N 27°20' 46"E 79°35' 31"	खारर	15.00	24000	
	फर्रुखाबाद	सबलपुर भाग-5		N 27°20' 38"E 79°35' 19"	खारर	15.00	24000	
	फर्रुखाबाद	सबलपुर भाग-6		N 27°20' 43"E 79°35' 42"	खारर	15.00	24000	
	फर्रुखाबाद	सबलपुर भाग-7		N 27°20' 34"E 79°35' 32"	खारर	15.00	24000	
	फर्रुखाबाद	सबलपुर भाग-8		N 27°20' 16"E 79°35' 52"	खारर	10.00	16000	
	फर्रुखाबाद	सबलपुर भाग-9		N 27°20' 38"E 79°35' 34"	खारर	15.00	24000	
	फर्रुखाबाद	सबलपुर भाग-10		N 27°20' 10"E 79°35' 18"	खारर	15.00	24000	
	फर्रुखाबाद	सवाली भाग-3		N 27°19' 56"E 79°37' 34"	खारर	10.00	16000	
	फर्रुखाबाद	सवाली भाग-4		N 27°19' 35"E 79°37' 27"	खारर	10.00	16000	
	फर्रुखाबाद	सवाली भाग-5		N 27°30' 35"E 79°37' 27"	खारर	10.00	16000	
	फर्रुखाबाद	सवाली भाग-6		N 27°30' 33"E 79°37' 28"	खारर	15.00	24000	
	फर्रुखाबाद	सवाली भाग-7		N 27°30' 35"E 79°37' 27"	खारर	15.00	24000	
	फर्रुखाबाद	सवाली भाग-8		N 27°30' 33"E 79°37' 28"	खारर	10.00	16000	
	फर्रुखाबाद	सवाली भाग-9		N 27°30' 34"E 79°37' 27"	खारर	10.00	16000	
	फर्रुखाबाद	गौरखपुर भाग-1		N 27°40' 17"E 79°40' 12"	खारर	10.00	16000	
	फर्रुखाबाद	गौरखपुर भाग-2		N 27°40' 50"E 79°40' 19"	खारर	10.00	16000	
	फर्रुखाबाद	गौरखपुर		N 27°30' 33"E 79°37' 28"	खारर	10.00	16000	
	फर्रुखाबाद	अबसमपुर		N 27°30' 55"E 79°34' 31"	खारर	10.00	16000	
	फर्रुखाबाद	कटरी सेखपुर सराय भाग-1		N 27°28' 23"E 79°45' 48"	खारर	10.00	16000	
	फर्रुखाबाद	कटरी सेखपुर सराय भाग-2		N 27°28' 29"E 79°45' 48"	खारर	15.00	24000	
	फर्रुखाबाद	कटरी सेखपुर सराय भाग-3		N 27°28' 09"E 79°40' 10"	खारर	10.00	16000	
	फर्रुखाबाद	कटरी सेखपुर सराय भाग-4		N 27°28' 39"E 79°40' 28"	खारर	10.00	16000	
	फर्रुखाबाद	कटरी सेखपुर सराय भाग-5		N 27°28' 21"E 79°40' 18"	खारर	15.00	24000	
	फर्रुखाबाद	कटरी सेखपुर सराय भाग-6		N 27°28' 09"E 79°40' 28"	खारर	15.00	24000	
	फर्रुखाबाद	कटरी सेखपुर सराय भाग-7		N 27°28' 39"E 79°40' 18"	खारर	20.00	32000	
	फर्रुखाबाद	कटरी सेखपुर सराय भाग-8		N 27°28' 09"E 79°40' 18"	खारर	15.00	24000	
	फर्रुखाबाद	कटरी सेखपुर सराय भाग-9		N 27°28' 21"E 79°40' 46"	खारर	20.00	32000	
	फर्रुखाबाद	कटरी सेखपुर सराय भाग-10		N 27°28' 11"E 79°40' 08"	खारर	15.00	24000	
	फर्रुखाबाद	कटरी सेखपुर सराय भाग-11		N 27°28' 20"E 79°40' 58"	खारर	10.00	16000	
	फर्रुखाबाद	कटरी सेखपुर सराय भाग-12		N 27°28' 19"E 79°40' 28"	खारर	20.00	32000	
	फर्रुखाबाद	कटरी सेखपुर सराय भाग-13		N 27°28' 25"E 79°40' 40"	खारर	20.00	32000	
	फर्रुखाबाद	कटरी सेखपुर सराय भाग-14		N 27°28' 26"E 79°40' 28"	खारर	15.00	24000	
	फर्रुखाबाद	कटरी सेखपुर सराय भाग-15		N 27°28' 29"E 79°40' 40"	खारर	10.00	16000	
	फर्रुखाबाद	सतोसपुर भाग-2		N 27°30' 15"E 79°37' 18"	खारर	10.00	16000	
	फर्रुखाबाद	कटरी भोजपुर भाग-4		N 27°30' 35"E 79°37' 27"	खारर	10.00	16000	
	फर्रुखाबाद	कटरी भोजपुर भाग-5		N 27°30' 32"E 79°37' 17"	खारर	10.00	16000	
	फर्रुखाबाद	कटरी सरैया भाग-13		N 27°30' 03"E 79°37' 18"	खारर	15.00	24000	
	फर्रुखाबाद	कटरी सरैया भाग-14		N 27°30' 35"E 79°37' 27"	खारर	10.00	16000	
	फर्रुखाबाद	कटरी नौबलपुर भाग-7		N 27°30' 03"E 79°37' 18"	खारर	15.00	24000	
	फर्रुखाबाद	सतोसपुर भाग-1		N 27°30' 34"E 79°37' 27"	खारर	15.00	24000	
	फर्रुखाबाद	सतोसपुर भाग-1		N 27°30' 35"E 79°37' 18"	खारर	15.00	24000	
	फर्रुखाबाद	सतोसपुर भाग-2		N 27°30' 37"E 79°37' 28"	खारर	15.00	24000	
	फर्रुखाबाद	सवाली भाग-1		N 27°30' 33"E 79°37' 28"	खारर	15.00	24000	
	फर्रुखाबाद	सवाली भाग-2		N 27°40' 20"E 79°40' 12"	खारर	10.00	16000	
	फर्रुखाबाद	कदवा भाग दहीरा वन ब्लॉक भाग-1		N 27°17' 53"E 79°23' 44"	कदवा	5.00	10000	
	फर्रुखाबाद	कदवा भाग दहीरा वन ब्लॉक भाग-2		N 27°17' 52"E 79°23' 22"	कदवा	5.00	10000	
	फर्रुखाबाद	कदवाई वन ब्लॉक		N 27°17' 45"E 79°23' 08"	कदवा	5.00	10000	
	फर्रुखाबाद	शक्तिदा वन ब्लॉक भाग-1		N 27°17' 19"E 79°23' 44"	कदवा	5.00	10000	
	फर्रुखाबाद	रखना मुल्जार भाग वन ब्लॉक भाग-1		N 27°25' 12"E 79°34' 27"	कदवा	5.00	10000	
	फर्रुखाबाद	रखना मुल्जार भाग वन ब्लॉक भाग-2		N 27°28' 08"E 79°34' 27"	कदवा	5.00	10000	
	फर्रुखाबाद	चिहिली वन ब्लॉक		N 27°17' 22"E 79°23' 40"	कदवा	5.00	10000	
	फर्रुखाबाद	चिहिली वन ब्लॉक भाग-2		N 27°17' 11"E 79°23' 14"	कदवा	5.00	10000	
	फर्रुखाबाद	धर्मनपुर		N 27°17' 18"E 79°23' 48"	कदवा	10.00	20000	
	फर्रुखाबाद	गौरखपुर		N 27°17' 16"E 79°23' 47"	कदवा	25.00	50000	
	शुभमगंज	बल्लू बेरादा		N 27°39' 27"E 79°23' 32"	खारर	5.00	8000	
	शुभमगंज	कांतिपुर कदवाई		N 27°34' 18"E 79°23' 31"	खारर	5.00	8000	
	शुभमगंज	नगला बरखला		N 27°37' 25"E 79°23' 31"	खारर	10.00	16000	

क्र.सं.	प्रभाग का नाम	रेंज का नाम	घरकित क्षेत्र / खेत का नाम	सू-निर्देशांक (अक्षांश एवं देशांतर)	भूमि का प्रकार (आवासीय, कृषि, गैर-कृषि / खोला / खास 1 / कठोर/मृदा पथरीली) आदि	प्रस्तावित वृद्धाधिक्य का विवरण		
						भौतिक / खेत		विलीय
						भौतिक लक्ष्य (आंक वृद्धाधिक्य)	अधिक / कम	
1	2	3	4	5	6	7	8	9
		काठमान्डव	नगरिया भरी भाग-1	N 27°37'.13"E 79°29'.40"E	खादर	28.00	32000	
		काठमान्डव	नगरिया भरी भाग-2	N 27°37'.20"E 79°29'.35"E	खादर	28.00	32000	
		काठमान्डव	बैदटा विद्यालय भाग-1	N 27°34'.34"E 79°29'.35"E	खादर	18.00	16000	
		काठमान्डव	बैदटा विद्यालय भाग-2	N 27°34'.16"E 79°29'.32"E	खादर	20.00	32000	
		काठमान्डव	बैदटा विद्यालय भाग-3	N 27°34'.16"E 79°29'.34"E	खादर	20.00	32000	
		काठमान्डव	बैकपुर गाविस भाग-1	N 27°29'.30"E 79°33'.49"E	खादर	18.00	16000	
		काठमान्डव	बैकपुर गाविस भाग-2	N 27°29'.27"E 79°33'.52"E	खादर	15.00	24000	
		काठमान्डव	अजीजवादे भाग-1	N 27°31'.25"E 79°31'.24"E	खादर	20.00	32000	
		काठमान्डव	अजीजवादे भाग-2	N 27°31'.24"E 79°31'.24"E	खादर	20.00	32000	
		काठमान्डव	अजीजवादे भाग-3	N 27°31'.21"E 79°31'.28"E	खादर	20.00	32000	
		काठमान्डव	अजीजवादे भाग-4	N 27°31'.19"E 79°31'.30"E	खादर	20.00	32000	
		काठमान्डव	अजीजवादे भाग-5	N 27°31'.18"E 79°31'.30"E	खादर	20.00	32000	
		काठमान्डव	नगला दबीचवास	N 27°52'.11"E 79°50'.57"E	खादर	15.00	24000	
		काठमान्डव	अनामपुर	N 27°52'.28"E 79°54'.37"E	खादर	18.00	16000	
		काठमान्डव	बदाखिनी भाग-1	N 27°37'.44"E 79°29'.30"E	खादर	20.00	32000	
		काठमान्डव	बदाखिनी भाग-2	N 27°37'.50"E 79°29'.20"E	खादर	20.00	32000	
		काठमान्डव	बदाखिनी भाग-3	N 27°37'.49"E 79°29'.16"E	खादर	20.00	32000	
		काठमान्डव	बडा गाँव भाग-1	N 27°37'.83"E 79°29'.48"E	खादर	20.00	32000	
		काठमान्डव	बडा गाँव भाग-2	N 27°37'.18"E 79°29'.25"E	खादर	20.00	32000	
		काठमान्डव	बडा गाँव भाग-3	N 27°37'.17"E 79°29'.25"E	खादर	20.00	32000	
		काठमान्डव	बडा गाँव भाग-4	N 27°37'.17"E 79°29'.28"E	खादर	20.00	32000	
		काठमान्डव	बडा गाँव भाग-5	N 27°37'.15"E 79°29'.29"E	खादर	20.00	32000	
		काठमान्डव	मदनपुर भाग-1	N 27°37'.44"E 79°29'.11"E	खादर	20.00	32000	
		काठमान्डव	मदनपुर भाग-2	N 27°37'.83"E 79°29'.48"E	खादर	18.00	16000	
		काठमान्डव	पिप्लेपुर विनयपुर भाग-1	N 27°38'.13"E 79°32'.17"E	खादर	18.00	16000	
		काठमान्डव	पिप्लेपुर विनयपुर भाग-2	N 27°38'.39"E 79°32'.27"E	खादर	20.00	32000	
		काठमान्डव	इकलहारा भाग-1	N 27°39'.10"E 79°38'.56"E	खादर	20.00	32000	
		काठमान्डव	इकलहारा भाग-2	N 27°39'.18"E 79°38'.81"E	खादर	20.00	32000	
		काठमान्डव	वीरवांगल भाग-1	N 27°41'.30"E 79°37'.45"E	खादर	20.00	32000	
		काठमान्डव	वीरवांगल भाग-2	N 27°41'.83"E 79°37'.45"E	खादर	20.00	32000	
		काठमान्डव	दक्षिण विजयरा भाग-1	N 27°37'.17"E 79°29'.40"E	खादर	20.00	32000	
		काठमान्डव	दक्षिण विजयरा भाग-2	N 27°37'.17"E 79°29'.20"E	खादर	20.00	32000	
		काठमान्डव	दक्षिण विजयरा भाग-3	N 27°37'.59"E 79°29'.19"E	खादर	20.00	32000	
		काठमान्डव	दक्षिण विजयरा भाग-4	N 27°37'.58"E 79°29'.18"E	खादर	20.00	32000	
		काठमान्डव	दक्षिण विजयरा भाग-5	N 27°37'.58"E 79°29'.22"E	खादर	18.00	16000	
		काठमान्डव	दक्षिण विजयरा भाग-6	N 27°37'.56"E 79°29'.23"E	खादर	20.00	32000	
		काठमान्डव	दक्षिण विजयरा भाग-7	N 27°37'.56"E 79°29'.24"E	खादर	20.00	32000	
		काठमान्डव	दक्षिण विजयरा भाग-8	N 27°37'.56"E 79°29'.25"E	खादर	20.00	32000	
		काठमान्डव	जनपुर भाग-1	N 27°37'.57"E 79°30'.52"E	खादर	20.00	32000	
		काठमान्डव	जनपुर भाग-2	N 27°37'.53"E 79°30'.54"E	खादर	20.00	32000	
		काठमान्डव	जनपुर भाग-3	N 27°37'.34"E 79°31'.27"E	खादर	20.00	32000	
		काठमान्डव	जनपुर भाग-4	N 27°37'.29"E 79°31'.11"E	खादर	20.00	32000	
		काठमान्डव	जनपुर भाग-5	N 27°37'.29"E 79°31'.18"E	खादर	20.00	32000	
		काठमान्डव	जनपुर भाग-6	N 27°37'.17"E 79°31'.18"E	खादर	20.00	32000	
		काठमान्डव	जनपुर भाग-7	N 27°37'.14"E 79°31'.17"E	खादर	20.00	32000	
		काठमान्डव	जनपुर भाग-8	N 27°37'.13"E 79°31'.14"E	खादर	20.00	32000	
		काठमान्डव	जनपुर भाग-9	N 27°37'.22"E 79°31'.17"E	खादर	20.00	32000	
		काठमान्डव	जनपुर भाग-10	N 27°37'.30"E 79°31'.17"E	खादर	20.00	32000	
		काठमान्डव	इकलहारा भाग-3	N 27°39'.10"E 79°38'.50"E	खादर	20.00	32000	
		काठमान्डव	इकलहारा भाग-4	N 27°39'.18"E 79°38'.32"E	खादर	20.00	32000	
		काठमान्डव	इचरिगपुर तलाई भाग-1	N 27°39'.23"E 79°38'.24"E	खादर	15.00	24000	
		काठमान्डव	इचरिगपुर तलाई भाग-2	N 27°39'.86"E 79°38'.24"E	खादर	15.00	24000	
		काठमान्डव	कुम्भखोला बजौर अड्डाम र्थी भाग-1	N 27°26'.12"E 79°17'.10"E	खादर	15.00	24000	
		काठमान्डव	कुम्भखोला बजौर अड्डाम र्थी भाग-2	N 27°26'.8"E 79°15'.7"E	खादर	18.00	16000	
		काठमान्डव	कुम्भखोला बजौर अड्डाम र्थी भाग-3	N 27°26'.27"E 79°16'.18"E	खादर	20.00	32000	
		काठमान्डव	कुम्भखोला बजौर अड्डाम र्थी भाग-4	N 27°26'.20"E 79°16'.24"E	खादर	15.00	24000	
		काठमान्डव	कुम्भखोला बजौर अड्डाम र्थी भाग-5	N 27°26'.13"E 79°15'.17"E	खादर	14.00	22400	
		काठमान्डव	कुम्भखोला बजौर अड्डाम र्थी भाग-6	N 27°26'.10"E 79°15'.17"E	खादर	15.00	24000	
		काठमान्डव	कुम्भखोला बजौर अड्डाम र्थी भाग-7	N 27°26'.17"E 79°14'.35"E	खादर	18.00	16000	
		काठमान्डव	कुम्भखोला बजौर अड्डाम र्थी भाग-8	N 27°26'.18"E 79°14'.57"E	खादर	16.00	25600	
		काठमान्डव	कुम्भखोला बजौर अड्डाम र्थी भाग-9	N 27°26'.28"E 79°13'.10"E	खादर	15.00	24000	
		काठमान्डव	भगवानपुर भाग-1	N 27°33'.39"E 79°12'.27"E	खादर	17.00	27200	
		काठमान्डव	भगवानपुर भाग-2	N 27°33'.21"E 79°12'.81"E	खादर	18.00	28800	
		काठमान्डव	भगवानपुर भाग-3	N 27°33'.25"E 79°12'.29"E	खादर	15.00	24000	
		काठमान्डव	उत्तरपुर भाग-11	N 27°33'.84"E 79°15'.29"E	खादर	15.00	24000	
		काठमान्डव	उत्तरपुर भाग-12	N 27°33'.25"E 79°15'.17"E	खादर	18.00	16000	
		काठमान्डव	अजीजवादे भाग-6	N 27°31'.8"E 79°31'.58"E	खादर	15.00	24000	
			योग-कार्तिकावादे			2185.80	3526000	1655.71
35	काठमान्डव	काठमान्डव	जीविका समन्वयक समुह	808 82020 839 811082	रुमर	10.00	20000	110.30



क्र.सं.	प्रकार का नाम	रैज का नाम	चयनित क्षेत्र / खण्ड का नाम	भू-निर्देशांक (अक्षांश एवं देशांतर)	भूमि का प्रकार (सामान्य, जल, रोड, फसल/खेती/घास र/ कृषिहीन व पर्वतीय) आदि	प्रस्तावित वृद्धाधिकार का विवरण		
						मौलिक / लक्ष्य		वित्तीय
						मौलिक लक्ष्य (ब्याक वृद्धाधिकार)	क्षेत्र हे० म०	
1	2	3	4	5	6	7	8	9
		बराहदेर	बराहदेर 1	N 26°43'09.67" E 79°17'32.06"	रोड	20.00	22000	
		बराहदेर	बराहदेर 2	N 26°43'12.84" E 79°17'21.53"	रोड	20.00	22000	
		बराहपुरा	बिहीली 1	N 26°42'58.77" E 79°17'30.42"	रोड	20.00	22000	
		बराहपुरा	पूखीपुर भीमिनपुर 1	N 26°41'13.31" E 79°17'23.13"	रोड	20.00	22000	
		बराहपुरा	बराहदेर	N 26°43'12.84" E 79°17'21.53"	रोड	20.00	22000	
		बराहपुरा	मुसावली	N 26°42'58.78" E 79°17'32.07"	रोड	10.00	11000	
		बराहपुरा	किशार खन 1	N 26°45'24.07" E 79°17'22.69"	रोड	20.00	22000	
		बराहपुरा	किशार खन 2	N 26°45'18.36" E 79°17'17.88"	रोड	20.00	22000	
		बराहपुरा	किशार खन 3	N 26°45'31.76" E 79°17'04.92"	रोड	20.00	22000	
		बराहपुरा	किशार खन 4	N 26°45'24.06" E 79°17'14.71"	रोड	20.00	22000	
		बराहपुरा	किशार खन 5	N 26°45'31.82" E 79°17'04.37"	रोड	20.00	22000	
		बराहपुरा	बेला मजपुरा 1	N 26°47'14.69" E 79°15'44.42"	रोड	10.00	11000	
		बराहपुरा	बेला मजपुरा 2	N 26°47'13.87" E 79°15'43.56"	रोड	20.00	22000	
		बराहपुरा	बेला मजपुरा 3	N 26°48'12.21" E 79°15'19.53"	रोड	20.00	22000	
		बराहपुरा	बेला मजपुरा 5	N 26°47'34.45" E 79°15'18.36"	रोड	20.00	22000	
		बराहपुरा	बेला मजपुरा 8	N 26°47'24.89" E 79°15'14.79"	रोड	20.00	22000	
		बराहपुरा	बेला मजपुरा 9	N 26°47'18.91" E 79°15'14.18"	रोड	20.00	22000	
		बराहपुरा	बेला मजपुरा 10	N 26°47'13.45" E 79°15'14.63"	रोड	20.00	22000	
		बराहपुरा	प्रतापनेर बिनरई 2	N 26°47'54.33" E 79°15'05.42"	रोड	20.00	22000	
		बराहपुरा	प्रतापनेर बिनरई 3	N 26°47'58.09" E 79°15'04.01"	रोड	20.00	22000	
		बराहपुरा	प्रतापनेर बिनरई 4	N 26°47'58.37" E 79°15'03.96"	रोड	20.00	22000	
		बराहपुरा	प्रतापनेर बिनरई 5	N 26°47'52.32" E 79°15'04.09"	रोड	20.00	22000	
		बराहपुरा	प्रतापनेर बिनरई 6	N 26°47'51.86" E 79°15'03.53"	रोड	20.00	22000	
		बराहपुरा	प्रतापनेर बिनरई 7	N 26°47'58.29" E 79°15'03.88"	रोड	20.00	22000	
		बराहपुरा	प्रतापनेर बिनरई 8	N 26°48'52.21" E 79°15'02.21"	रोड	20.00	22000	
		बराहपुरा	प्रतापनेर बिनरई 9	N 26°47'53.99" E 79°15'04.03"	रोड	20.00	22000	
		बराहपुरा	प्रतापनेर बिनरई 10	N 26°47'54.23" E 79°15'04.42"	रोड	20.00	22000	
		बराहपुरा	प्रतापनेर बिनरई 12	N 26°47'52.37" E 79°15'03.96"	रोड	20.00	22000	
		बराहपुरा	प्रतापनेर बिनरई 13	N 26°47'52.92" E 79°15'03.07"	रोड	20.00	22000	
		बराहपुरा	प्रतापनेर बिनरई 14	N 26°47'51.16" E 79°15'03.34"	रोड	20.00	22000	
		बराहपुरा	सारणपुरा 1	N 26°46'36.38" E 79°15'11.24"	रोड	20.00	22000	
		बराहपुरा	सारणपुरा 2	N 26°46'23.66" E 79°15'11.41"	रोड	20.00	22000	
		बराहपुरा	सारणपुरा 3	N 26°46'34.09" E 79°15'03.49"	रोड	20.00	22000	
		बराहपुरा	सारणपुरा 4	N 26°46'37.77" E 79°15'05.69"	रोड	20.00	22000	
		बराहपुरा	सारणपुरा 5	N 26°46'45.11" E 79°15'03.51"	रोड	20.00	22000	
		बराहपुरा	इकोली	N 26°44'14.89" E 79°14'22.62"	रोड	20.00	22000	
		बराहपुरा	पूखीपुर भीमिनपुर 1	N 26°41'13.32" E 79°17'23.13"	रोड	20.00	22000	
		बराहपुरा	पूखीपुर भीमिनपुर 2	N 26°41'20.34" E 79°17'25.29"	रोड	20.00	22000	
		बराहपुरा	बराहदेर 1	N 26°43'09.67" E 79°17'32.06"	रोड	20.00	22000	
		बराहपुरा	बराहदेर 2	N 26°43'12.84" E 79°17'21.53"	रोड	20.00	22000	
		बराहपुरा	बराहपुरा	N 26°45'24.07" E 79°17'22.69"	रोड	20.00	22000	
		बराहपुरा	मुसावली 2	N 26°42'58.78" E 79°17'32.07"	रोड	20.00	22000	
		बराहपुरा	बिहीली 1	N 26°42'58.78" E 79°17'32.07"	रोड	20.00	22000	
		बराहपुरा	बिहीली 2	N 26°42'58.78" E 79°17'32.07"	रोड	20.00	22000	
		बराहपुरा	रामपुरा 1	N 26°47'13.45" E 79°15'14.63"	रोड	20.00	22000	
		बराहपुरा	रामपुरा 2	N 26°47'13.45" E 79°15'14.63"	रोड	20.00	22000	
		बराहपुरा	रामपुरा 3	N 26°47'13.45" E 79°15'14.63"	रोड	20.00	22000	
		बराहपुरा	रामपुरा 4	N 26°47'13.45" E 79°15'14.63"	रोड	20.00	22000	
		बराहपुरा	किशार खन 8	N 26°45'24.07" E 79°17'22.69"	रोड	20.00	22000	
		बराहपुरा	किशार खन 10	N 26°45'24.07" E 79°17'22.69"	रोड	20.00	22000	
		बराहपुरा	किशार खन 11	N 26°45'24.07" E 79°17'22.69"	रोड	20.00	22000	
		बराहपुरा	किशार खन 12	N 26°45'24.07" E 79°17'22.69"	रोड	20.00	22000	
		बराहपुरा	अरवा 1	N 26°46'15.09" E 79°15'59.09"	रोड	20.00	22000	
		बराहपुरा	अरवा 2	N 26°46'07.69" E 79°15'59.09"	रोड	20.00	22000	
		बराहपुरा	भगवती कु नगला कालर 1	N 26°45'51.91" E 79°15'24.34"	रोड	20.00	22000	
		बराहपुरा	भगवती कु नगला कालर 3	N 26°45'31.76" E 79°15'24.36"	रोड	20.00	22000	
		बराहपुरा	भगवती कु नगला कालर 4	N 26°46'14.33" E 79°15'24.24"	रोड	20.00	22000	
		बराहपुरा	कामेत 1	N 26°44'20.24" E 79°15'12.98"	रोड	20.00	22000	
		बराहपुरा	कामेत 5	N 26°44'20.24" E 79°15'12.98"	रोड	20.00	22000	
		बराहपुरा	कामेत 6	N 26°44'20.24" E 79°15'12.98"	रोड	20.00	22000	
		बराहपुरा	कामेत 7	N 26°44'20.24" E 79°15'12.98"	रोड	20.00	22000	
		बराहपुरा	कामेत 8	N 26°44'20.24" E 79°15'12.98"	रोड	20.00	22000	
		बराहपुरा	कामेत 4	N 26°44'20.24" E 79°15'12.98"	रोड	20.00	22000	
		बराहपुरा	कामेत 4	N 26°44'20.24" E 79°15'12.98"	रोड	20.00	22000	
		बराहपुरा	चिरडीली 1	N 26°44'19.95" E 79°15'15.17"	रोड	20.00	22000	
		बराहपुरा	चिरडीली 2	N 26°44'19.95" E 79°15'15.17"	रोड	20.00	22000	
		बराहपुरा	अरवा 1	N 26°46'15.09" E 79°15'59.09"	रोड	20.00	22000	











क्र.सं.	प्रमाण का नाम	क्षेत्र का नाम	योजना संकेत/खण्ड का नाम	यू-निर्देशांक (अक्षांश एवं देशांतर)	भूमि का प्रकार (सामान्य, कृषि, शैक्षिक, धार्मिक/सैनिक/वाणिज्यिक/संरक्षण/संरक्षित/सैनिकी/आदि)	प्रस्तावित वृद्धावन का विवरण		
						मौलिक/सह्य		वित्तीय
						मौलिक सहाय (प्रत्येक वृद्धावन)	₹0 में रोपित वृक्ष संख्या	
1	2	3	4	5	6	7	8	9
		कावा	कावा-6B	42° 25' 21" E 82° 10' 01"	पठारी	10.00	11000	
		कावा	कावा-6B	42° 25' 21" E 82° 10' 01"	पठारी	10.00	11000	
		कावा	कावा-6B	42° 25' 21" E 82° 10' 01"	पठारी	10.00	11000	
		कावा	कावा-6	42° 25' 19" E 82° 09' 49"	पठारी	10.00	11000	
		कावा	परासपानी-1	42° 24' 37" E 82° 09' 19"	पठारी	10.00	11000	
		कावा	परासपानी-2	42° 24' 37" E 82° 09' 20"	पठारी	10.00	11000	
		कावा	बकुवा-1	42° 25' 26" E 82° 09' 22"	पठारी	10.00	11000	
		कावा	बकुवा-2	42° 25' 26" E 82° 09' 20"	पठारी	10.00	11000	
		कावा	सकनस-1	42° 24' 19" E 82° 09' 20"	पठारी	15.00	16500	
		कावा	बाहुरिया-2	42° 24' 10" E 82° 15' 22"	पठारी	10.00	11000	
		कावा	बाहुरिया-1	42° 24' 06" E 82° 15' 19"	पठारी	10.00	11000	
		कावा	बाहुरिया-3B	42° 25' 20" E 82° 12' 20"	पठारी	10.00	11000	
		कावा	बाहुरिया-3B	42° 25' 19" E 82° 12' 21"	पठारी	10.00	11000	
		कावा	बाहुरिया-2	42° 24' 32" E 82° 10' 46"	पठारी	10.00	11000	
		कावा	बुलुवन बाहुरिया-3B	42° 24' 53" E 82° 10' 41"	पठारी	10.00	11000	
		कावा	बुलुवन बाहुरिया-4	42° 24' 54" E 82° 10' 41"	पठारी	10.00	11000	
		कावा	बाहुरिया-2B	42° 25' 10" E 82° 23' 14"	पठारी	10.00	11000	
		कावा	बाहुरिया-3B	42° 25' 15" E 82° 23' 16"	पठारी	10.00	11000	
		कावा	बाहुरिया-7	42° 25' 11" E 82° 18' 20"	पठारी	10.00	11000	
		कावा	बाहुरिया-5B	42° 25' 20" E 82° 18' 19"	पठारी	10.00	11000	
		कावा	बाहुरिया-5B	42° 25' 21" E 82° 18' 12"	पठारी	10.00	11000	
		कावा	पूर्वी बाहुरिया-4B	42° 24' 29" E 82° 13' 14"	पठारी	10.00	11000	
		कावा	पूर्वी बाहुरिया-4B	42° 24' 27" E 82° 13' 07"	पठारी	10.00	11000	
		कावा	बाहुरिया-4B	42° 24' 30" E 82° 16' 02"	पठारी	10.00	11000	
		कावा	बाहुरिया-4B	42° 24' 30" E 82° 16' 04"	पठारी	10.00	11000	
		कावा	पूर्वी बाहुरिया-6	42° 24' 11' 25" E 82° 11' 05"	पठारी	10.00	11000	
		कावा	अलुवा-1B	42° 24' 24' 20" E 82° 09' 10"	पठारी	10.00	11000	
		कावा	बाहुरिया-2B	42° 24' 30" E 82° 16' 14"	पठारी	10.00	11000	
		कावा	बाहुरिया-4	42° 24' 30" E 82° 16' 20"	पठारी	10.00	11000	
		कावा	पूर्वी बाहुरिया-4	42° 24' 31' 20" E 82° 11' 12"	पठारी	10.00	11000	
			<b>कावा-औषध</b>			<b>1013.00</b>	<b>1114300</b>	<b>185.38</b>
40	पेड़बूट	दुर्डी	हाथीबागल पूर्वी काठको 0 प्रमाण	42° 24' 13' 33" E 82° 06' 00" E	पठारी	10.00	11000	65.87
		दुर्डी	हाथीबागल पूर्वी काठको 3 द्वितीय	42° 24' 13' 33" E 82° 06' 00" E	पठारी	10.00	11000	
		कावा	मिर्चिया काठको 2	42° 24' 09' 07" E 82° 12' 09" E	पठारी	10.00	11000	
		कावा	कावा	42° 24' 09' 23" E 82° 10' 53" E	पठारी	10.00	11000	
		कावा	कावा काठको 1	42° 24' 09' 23" E 82° 10' 53" E	पठारी	10.00	11000	
		कावा	मिर्चिया काठको 2	42° 24' 09' 23" E 82° 10' 53" E	पठारी	10.00	11000	
		कावा	कावा काठको 2	42° 24' 09' 23" E 82° 10' 53" E	पठारी	10.00	11000	
		कावा	कावा काठको 2	42° 24' 09' 23" E 82° 10' 53" E	पठारी	10.00	11000	
		कावा	कावा काठको 5	42° 24' 15' 20" E 82° 13' 10" E	पठारी	10.00	11000	
		कावा	मिर्चिया काठको 7	42° 24' 15' 44" E 82° 10' 06" E	पठारी	20.00	22000	
		कावा	कावा काठको 8	42° 24' 16' 19" E 82° 13' 00" E	पठारी	10.00	11000	
		कावा	कावा काठको 8	42° 24' 15' 26" E 82° 13' 10" E	पठारी	10.00	11000	
		कावा	कावा काठको 2	42° 24' 11' 03" E 82° 21' 20" E	पठारी	30.00	33000	
		कावा	कावा काठको 1	42° 24' 07' 21" E 82° 07' 24" E	पठारी	10.00	11000	
		कावा	कावा काठको 1	42° 24' 07' 21" E 82° 07' 24" E	पठारी	20.00	22000	
		कावा	कावा काठको 1	42° 24' 08' 51" E 82° 04' 55" E	पठारी	10.00	11000	
		कावा	कावा काठको 1	42° 24' 08' 51" E 82° 04' 55" E	पठारी	10.00	11000	
		कावा	कावा काठको 1	42° 24' 08' 51" E 82° 04' 55" E	पठारी	10.00	11000	
		कावा	कावा काठको 1	42° 24' 03' 45" E 82° 09' 28" E	पठारी	10.00	11000	
		कावा	कावा काठको 1	42° 24' 06' 28" E 82° 05' 09" E	पठारी	10.00	11000	
		कावा	कावा काठको 1	42° 24' 11' 03" E 82° 21' 20" E	पठारी	14.00	15400	
		कावा	कावा काठको 8	42° 24' 17' 49" E 82° 25' 49" E	पठारी	14.00	15400	
		कावा	कावा काठको 9	42° 24' 15' 13" E 82° 00' 10" E	पठारी	12.00	13200	
		कावा	कावा काठको 2	42° 24' 08' 51" E 82° 04' 55" E	पठारी	15.00	16500	
		कावा	कावा काठको 1	42° 24' 08' 51" E 82° 04' 55" E	पठारी	15.00	16500	
		कावा	कावा काठको 1	42° 24' 08' 51" E 82° 04' 55" E	पठारी	15.00	16500	
		कावा	कावा काठको 2	42° 24' 03' 45" E 82° 09' 28" E	पठारी	15.00	16500	
		कावा	कावा काठको 1	42° 24' 06' 28" E 82° 05' 09" E	पठारी	15.00	16500	
			<b>कावा-पेड़बूट</b>			<b>355.00</b>	<b>396500</b>	<b>65.87</b>
41	सोनास	कावा	कावा काठको 4	42° 24' 43' 32" E 82° 20' 42" E	पठारी	30.00	33000	82.35















क्र.सं.	प्रभाग का नाम	रेज. की नाम	व्यक्ति क्षेत्र/पथन का नाम	सू-निर्देशिका (अक्षांश एवं देशांतर)	गुण का प्रकार (समान्य, जल, बिजली, पानी/बोना/साम, र/कस्-निजी व पथनीजी) आदि	प्रस्तावित वृक्षारोपण का विवरण		
						बीटिक/लक्ष्य		वित्तीय
						बीटिक लक्ष्य (प्रकार वृक्षारोपण)	हेट में रोपित पौध संख्या	
1	2	3	4	5	6	7	8	9
		पिपल	पेपल	024 44 42.2 E 082 38 06.0	पठारी	20.00	22000	
		पिपल	पेपल	024 44 45.2 E 082 39 25.2	पठारी	20.00	22000	
		पिपल	पिपल	024 44 48.1 E 082 41 06	पठारी	20.00	22000	
		पिपल	पेपल-3	024 50 29 E 082 21 46	पठारी	20.00	22000	
		पिपल	पेपल-3	024 50 31 E 082 21 23	पठारी	20.00	22000	
		पिपल	पेपल-5	024 42 35.279 E 082 22 4.379	पठारी	20.00	22000	
		पिपल	पेपल-5	024 41 47.542 E 082 23 5.174	पठारी	20.00	22000	
		पिपल	मसाला-3,30	024 40 46.620 E 082 29 51.245	पठारी	20.00	22000	
		पिपल	मसाला-3,30	024 40 55.517 E 082 30 14.175	पठारी	20.00	22000	
		पिपल	हल	024 45 737 E 082 24 42.5	पठारी	20.00	22000	
		पिपल	कपूर	024 76 27.27 E 082 39 06.071	पठारी	20.00	22000	
		पिपल	पेपल	024 39 38.449 E 082 29 39 9.76	पठारी	20.00	22000	
		पिपल	पेपल	024 40 38.808 E 082 21 70.7	पठारी	20.00	22000	
		पिपल	पेपल	024 38 48.2 E 082 35 31.1	पठारी	10.00	11000	
		पिपल	पेपल	024 39 38.449 E 082 29 39 9.76	पठारी	10.00	11000	
		पिपल	पेपल	024 44 45.2 E 082 38 06.0	पठारी	10.00	11000	
		पिपल	पेपल			880.00	968000	161.04
48	30 खीरी	जम्बू	जम्बू	028 22 46.6 E 082 21 30.6	सामान्य	10.00	11000	68.25
		जम्बू	जम्बू	028 24 19 E 082 21 14.7	सामान्य	10.00	11000	
		जम्बू	जम्बू	028 20 46.3 E 082 21 03.6	सामान्य	10.00	11000	
		जम्बू	जम्बू	028 20 14 E 082 21 46.3	सामान्य	10.00	11000	
		जम्बू	जम्बू	028 20 46.3 E 082 21 03.6	सामान्य	10.00	11000	
		जम्बू	जम्बू	028 15 41 E 082 21 06.0	सामान्य	15.00	16500	
		जम्बू	जम्बू	028 16 08 E 082 21 46.0	सामान्य	15.00	16500	
		जम्बू	जम्बू	028 15 58 E 082 21 03.6	सामान्य	10.00	11000	
		जम्बू	जम्बू	028 11 21 E 082 20 24.0	सामान्य	10.00	11000	
		जम्बू	जम्बू	028 11 30 E 082 21 03.6	सामान्य	10.00	11000	
		जम्बू	जम्बू	028 09 05 E 082 20 49	सामान्य	20.00	22000	
		जम्बू	जम्बू	028 16 27 E 082 21 03.6	सामान्य	15.00	16500	
		जम्बू	जम्बू	028 10 18 E 082 21 03.6	सामान्य	10.00	11000	
		जम्बू	जम्बू	028 08 37.5 E 082 09 01.8	सामान्य	10.00	11000	
		जम्बू	जम्बू	028 08 46.5 E 082 08 34.4	सामान्य	10.00	11000	
		जम्बू	जम्बू	028 05 41.8 E 082 08 16.3	सामान्य	20.00	22000	
		जम्बू	जम्बू	028 06 26.5 E 082 08 28.1	सामान्य	15.00	16500	
		जम्बू	जम्बू	028 07 12 E 082 08 24.7	सामान्य	10.00	11000	
		जम्बू	जम्बू	028 11 30 E 082 21 03.6	सामान्य	10.00	11000	
		जम्बू	जम्बू	028 05 28.5 E 082 08 47.4	सामान्य	20.00	22000	
		जम्बू	जम्बू			250.00	275000	68.25
		जम्बू	जम्बू			38212.00	48299500	10553.68

266

Forest division wise details of Advance Soil Work for Non-CA Plantation 2023 rains with location, estimated cost

(₹0 लाख में)

क्र.सं.	प्रभाग का नाम	रेख का नाम	चयनित क्षेत्र का विवरण		भूमि का प्रकार (सामान्य, कभर, बीहड़, पठारी/खोला/खादर / कछरीली व मथरीली) ज़ादि	प्रस्तावित जटिम मूल्य कार्य का विवरण		
			स्थल का नाम	भू-निर्देशांक (अक्षांश एवं देशांतर)		भौतिक मूल्य (सामान्य कुवर्षेण)		वितरणीय
						खेत/हे० ते	हे० में वितरित बीहड़ संख्या	
1	2	3	4	5	6	7	8	9
1	पल्लो	समथवा	गुरुनगर कडवा 10 बीहड़ जंगल	N 26 58 41 E 82 38 39	सामान्य	5.00	5500	14.99
		समथवा	गजदीगपुर कडवा 4 बीहड़	N 26 59 59 E 82 38 18	सामान्य	5.00	5500	
		समथवा	गजदीगपुर कडवा 6 बकाठी जंगल	N 27 00 13 E 82 38 33	सामान्य	5.00	5500	
		समथवा	गुरुनगर कडवा 1 प्रभुआ बीहड़	N 26 58 24 E 82 37 33	सामान्य	5.00	5500	
		समथवा	कुशीयाराज कडवा 10 चन्दाजुई काँटे खनिजपुर	N 27 02 17 E 82 34 40	सामान्य	5.00	5500	
		समथवा	सन्तु मथा (संभवा से हरियालपुर)	N 26 38 21.63 E 82 37 27.23	सामान्य	5.00	5500	
		समथवा	खिरहरा वन विभाग की भूमि	N 26 44 58.64 E 82 44 05.67	सामान्य	5.00	5500	
		समथवा	जंगल से संभालिया का	N 26 40 30.87 E 82 38 05.46	सामान्य	4.00	4400	
		समथवा	सन्तु मथा वन विभाग की भूमि	N 26 48 23.004 E 82 40 54.168	सामान्य	5.00	5500	
		समथवा	सन्तु मथा वन विभाग से भूमि काजना	N 26 44 17 E 82 40 13	सामान्य	5.00	5500	
		योग-कुल				49.00	53900	14.99
2	सिद्धार्थपुर	सुभरियागंज	सुभरियागंज कडवा 1 विरगिया प्रथम	N 27° 08' 58.77" E 82° 26' 22.8"	सामान्य	4.00	4400	52.63
		सुभरियागंज	सुभरियागंज कडवा 1 विरगिया द्वितीय	N 27° 07' 18.77" E 82° 26' 29.2"	सामान्य	4.00	4400	
		सुभरियागंज	सुभरियागंज कडवा 2 बीहड़ सन्तु मथा प्रथम भाग	N 27° 0' 35.87" E 82° 26' 58.8"	सामान्य	4.00	4400	
		सुभरियागंज	सुभरियागंज कडवा 2 बीहड़ सन्तु मथा द्वितीय भाग	N 27° 0' 25.07" E 82° 26' 58.8"	सामान्य	4.00	4400	
		सुभरियागंज	सुभरियागंज कडवा 3 सैदी खास प्रथम	N 27° 0' 51.07" E 82° 26' 58.8"	सामान्य	4.00	4400	
		सुभरियागंज	सुभरियागंज कडवा 3 सैदी खास द्वितीय	N 27° 0' 51.77" E 82° 26' 48.9"	सामान्य	4.00	4400	
		सुभरियागंज	सुभरियागंज कडवा 4 सावतल प्रथम	N 27° 0' 7.57" E 82° 30' 32.5"	सामान्य	4.00	4400	
		सुभरियागंज	सुभरियागंज कडवा 4 सावतल द्वितीय	N 27° 0' 18.57" E 82° 30' 0.0"	सामान्य	4.00	4400	
		सुभरियागंज	सुभरियागंज कडवा 4 सावतल तृतीय	N 27° 0' 58.57" E 82° 30' 0.0"	सामान्य	4.00	4400	
		सुभरियागंज	सुभरियागंज कडवा 5 बीहड़ प्रथम	N 27° 0' 27.307" E 82° 31' 28.2"	सामान्य	4.00	4400	
		सुभरियागंज	सुभरियागंज कडवा 5 बीहड़ द्वितीय	N 27° 0' 28.607" E 82° 31' 38.8"	सामान्य	4.00	4400	
		सुभरियागंज	सुभरियागंज कडवा 6 सन्तु मथा प्रथम	N 27° 08' 44.87" E 82° 31' 26.8"	सामान्य	4.00	4400	
		सुभरियागंज	सुभरियागंज कडवा 7 सन्तु मथा द्वितीय	N 27° 08' 42.57" E 82° 31' 11.8"	सामान्य	4.00	4400	
		सुभरियागंज	सुभरियागंज कडवा 7 सन्तु मथा प्रथम	N 27° 08' 4.37" E 82° 31' 18.8"	सामान्य	4.00	4400	
		सुभरियागंज	सुभरियागंज कडवा 7 सन्तु मथा द्वितीय	N 27° 08' 56.87" E 82° 31' 48.1"	सामान्य	4.00	4400	
		सुभरियागंज	सुभरियागंज कडवा 8 जंगलीपुर प्रथम भाग	N 27° 08' 57.37" E 82° 32' 23.0"	सामान्य	4.00	4400	
		सुभरियागंज	सुभरियागंज कडवा 8 जंगलीपुर द्वितीय भाग	N 27° 08' 57.47" E 82° 32' 12.4"	सामान्य	4.00	4400	
		सुभरियागंज	सुभरियागंज कडवा 8 जंगलीपुर तृतीय भाग	N 27° 08' 58.87" E 82° 32' 5.8"	सामान्य	4.00	4400	
		सुभरियागंज	सुभरियागंज कडवा 8 सावतल विरगिया द्वितीय भाग	N 27° 08' 53.77" E 82° 29' 38.7"	सामान्य	4.00	4400	
		सुभरियागंज	सुभरियागंज कडवा 9 बीहड़ प्रथम	N 27° 08' 6.87" E 82° 28' 48.8"	सामान्य	4.00	4400	
		सुभरियागंज	सुभरियागंज कडवा 9 बीहड़ द्वितीय	N 27° 08' 6.57" E 82° 28' 48.8"	सामान्य	4.00	4400	
		सुभरियागंज	सुभरियागंज कडवा 2 विरगिया प्रथम	N 27° 0' 12.07" E 82° 27' 0.0"	सामान्य	4.00	4400	
		सुभरियागंज	सुभरियागंज कडवा 2 विरगिया द्वितीय	N 27° 0' 9.27" E 82° 27' 29.9"	सामान्य	4.00	4400	
		सुभरियागंज	सुभरियागंज कडवा 1 विरगिया तृतीय	N 27° 0' 1.307" E 82° 27' 31.8"	सामान्य	4.00	4400	
		सुभरियागंज	सुभरियागंज कडवा 1 विरगिया चतुर्थ	N 27° 0' 5.307" E 82° 26' 33.8"	सामान्य	4.00	4400	
		बीहड़	जंगलीपुर कडवा 8 प्रथम बीहड़	N 27° 22' 41.607" E 82° 02' 41.207"	सामान्य	5.00	5500	
		बीहड़	जंगलीपुर कडवा 7 प्रथम बीहड़	N 27° 22' 24.807" E 82° 24' 9.807"	सामान्य	5.00	5500	
		बीहड़	जंगलीपुर कडवा 8 द्वितीय	N 27° 21' 15.507" E 82° 02' 31.487"	सामान्य	5.00	5500	
		बीहड़	जंगलीपुर कडवा 8 तृतीय	N 27° 21' 22.207" E 82° 02' 41.047"	सामान्य	10.00	11000	
		बीहड़	जंगलीपुर कडवा 2 प्रथम	N 27° 25' 21.187" E 82° 01' 11.187"	सामान्य	10.00	11000	
		बीहड़	जंगलीपुर कडवा 8 प्रथम	N 27° 25' 05.127" E 82° 02' 30.107"	सामान्य	5.00	5500	
		प्रथम	4 बी विरगिया प्रथम	N 27° 02' 21.227" E 82° 24' 06.707"	सामान्य	10.00	11000	
प्रथम	4 बी विरगिया द्वितीय	N 27° 0' 26.777" E 82° 26' 30.577"	सामान्य	10.00	11000			
प्रथम	4 बी विरगिया तृतीय	N 27° 0' 22.877" E 82° 26' 24.777"	सामान्य	3.00	5500			
सुभरियागंज	सुभरियागंज कडवा 1 विरगिया प्रथम	N 27° 08' 51.87" E 82° 32' 9.87"	सामान्य	7.00	7700			
		योग-कुल				172.00	188200	52.63
3	जंगलीपुर	सावतल	सिलानी पुरी से सिलानी	N260 09' 37.13" E 830 04' 04.06"	सामान्य	5.00	5500	6.12
		सुभरियागंज	सुभरियागंज कडवा 1 सन्तु मथा	N250 42' 028" E 830 14' 149"	सामान्य	5.00	5500	
		जंगलीपुर	सावतल सावतल सन्तु मथा (सावतल से सुभरियागंज)	N260 22.79"E 830 0.634"	सामान्य	5.00	5500	
		सुभरियागंज	सावतल-सुभरियागंज कार्य (सुभरियागंज से सावतल)	N260 05' 02.418"E 830 40' 06.042"	सामान्य	5.00	5500	
		योग-कुल				20.0000	22000	6.12
4	पट्ट	पट्ट	वन सन्तु मथा कडवा	N 26 04' 5.30" E 81 31' 0.24"	सामान्य	5.00	5500	1.53
		योग-कुल				5.00	5500	
5	सिद्धार्थपुर	सुभरियागंज	सुभरियागंजपुर 3बी भाग-1	N 30° 11' 51.18" E 77° 50' 55.46"	कचरीली पथरीली	10.00	11000	91.80
		सुभरियागंज	सुभरियागंजपुर 3बी भाग-2	N 30° 14' 02.24" E 77° 50' 4.81"	कचरीली पथरीली	10.00	11000	
		सुभरियागंज	सुभरियागंजपुर 3बी भाग-2डी	N 30° 21' 37.03" E 77° 37' 40.48"	कचरीली पथरीली	10.00	11000	
		सुभरियागंज	सुभरियागंजपुर 3बी भाग-1	N 30 18 41.418 E 77 40 58.704	कचरीली पथरीली	10.00	11000	
		सुभरियागंज	सुभरियागंजपुर 3बी भाग-2	N 30 18 48.387 E 77 41 23.573	कचरीली पथरीली	10.00	11000	
		सुभरियागंज	सुभरियागंजपुर 3बी भाग-3	N 30 18 46.631 E 77 41 25.625	कचरीली पथरीली	10.00	11000	
		सुभरियागंज	सुभरियागंजपुर 3बी भाग-3	N 30° 23' 46.38" E 77° 37' 47.10"	कचरीली पथरीली	10.00	11000	
		सुभरियागंज	सुभरियागंजपुर 3बी भाग-1	N 30 13 30.21 E 77 51 21.33	कचरीली पथरीली	10.00	11000	
		सुभरियागंज	सुभरियागंजपुर 3बी भाग-2	N 30 13 19.95 E 77 51 24.47	कचरीली पथरीली	10.00	11000	
		सुभरियागंज	सुभरियागंजपुर 3बी भाग-3	N 30 11 52.57 E 77 49 57.09	कचरीली पथरीली	10.00	11000	

क्र.सं.	प्रभाग का नाम	रेड का नाम	अपभित क्षेत्र का विवरण		भूमि का प्रकार (सामान्य, ऊसर, बीछन, पहाड़ी/ खोला/ खादर / कंकरीली व पथरीली) आदि:	प्रस्तावित अतिरिक्त भूदा कार्य का विवरण		
			स्थल का नाम	भू-निर्देशांक (अक्षांश एवं देशांतर)		मौलिक रूप: (स्थल मूलांकन)		विलीन
						क्षेत्र की सं.	क्षेत्र की सं.	
1	2	3	4	5	6	7	8	9
		गोहण्ड	साहजपुर 3वीं भाग-1	N 30°-11'-51.18" E 77°-50'-35.46"	कंकरीली पथरीली	10.00	11000	
		गोहण्ड	साहजपुर 3वीं भाग-2	N 30°-14'-03.24" E 77°-50'-4.83"	कंकरीली पथरीली	10.00	11000	
		गोहण्ड	मुजफ्फर 10, पूर्वी बीट भाग-1	N 30° 09' 3.46" E 77 52' 42.04"	कंकरीली पथरीली	10.00	11000	
		गोहण्ड	मुजफ्फर 10, पूर्वी बीट भाग-2	N 30 09 11.92 E 77 52 53.41	कंकरीली पथरीली	10.00	11000	
		गोहण्ड	मुजफ्फर 10, पश्चिमी बीट भाग-1	N 30 10 07.53 E 77 50 44.71	कंकरीली पथरीली	10.00	11000	
		गोहण्ड	मुजफ्फर 10, पश्चिमी बीट भाग-2	N 30 10 13.10 E 77 50 56.85	कंकरीली पथरीली	10.00	11000	
		बदकला	बदकला 20, पूर्वी बीट	30°21'37.83"N 77°37'40.48"E	कंकरीली पथरीली	20.00	22000	
		बदकला	बदकला 10, मधुपुर बीट, (पिस्तोवाली) भाग-1	30°21'16.05"N 77°37'54.92"E	कंकरीली पथरीली	10.00	11000	
		बदकला	बदकला 10, मधुपुर बीट, (पिस्तोवाली) भाग-2	30°21'13.20"N 77°38'3.54"E	कंकरीली पथरीली	10.00	11000	
		बदकला	बदकला 10, मधुपुर बीट, (पिस्तोवाली) भाग-3	30°21'10.14"N 77°38'20.70"E	कंकरीली पथरीली	10.00	11000	
		बदकला	बदकला 20, पश्चिमी बीट	30°17'27.50"N 77°40'59.53"E	कंकरीली पथरीली	20.00	22000	
		समुद्रमती	समुद्रमती 20, पूर्वी बीट	30°22'51.93"N 77°39'54.67"E	कंकरीली पथरीली	10.00	11000	
		समुद्रमती	समुद्रमती 20, पश्चिमी बीट, भाग-1	30°21'35.66"N 77°37'35.53"E	कंकरीली पथरीली	10.00	11000	
		समुद्रमती	समुद्रमती 20, पश्चिमी बीट, भाग-2	30°18'24.81"N 77°44'48.17"E	कंकरीली पथरीली	10.00	11000	
		समुद्रमती	समुद्रमती 20, (पश्चिमीवाला)	30°17'51.98"N 77°43'13.42"E	कंकरीली पथरीली	10.00	11000	
		समुद्रमती	समुद्रमती 20, (पश्चिमी)	30°18'26.97"N 77°40'7.68"E	कंकरीली पथरीली	10.00	11000	
		समुद्रमती	समुद्रमती 20, (गुजरी) बीट	30°18'28.54"N 77°45'11.47"E	कंकरीली पथरीली	10.00	11000	
		समुद्रमती	समुद्रमती 20, (पहाड़ी) बीट	30°17'11.33"N 77°46'37.89"E	कंकरीली पथरीली	10.00	11000	
			योग-शिवसिद्ध			300.00	330000	91.50
6	गोपीपुर	सुदामासागर	सुदामासागर 10, (पिस्तोवाली) भाग-1	N 25°58'06.60" E 83°9'29.13" E	साधारण	4.00	4400	6.72
		काशीपुर	काशीपुर 10, (पिस्तोवाली) भाग-1	N 25°29'37.76" E 83°46'21.44"	साधारण	3.00	3300	
		काशीपुर	काशीपुर 10, (पिस्तोवाली) भाग-2	N 25°40'11.33" E 83°77'13.67"	साधारण	1.00	670	
		काशीपुर	काशीपुर 10, (पिस्तोवाली) भाग-3	N 25°74'09.15" E 83°65'03.96"	साधारण	4.00	4400	
		काशीपुर	काशीपुर 10, (पिस्तोवाली) भाग-4	N 25°74'35.64" E 83°71'77.89"	साधारण	4.00	4400	
		काशीपुर	काशीपुर 10, (पिस्तोवाली) भाग-5	N 25°82'02.09" E 83°48'34.57"	साधारण	5.00	5500	
			योग-गोपीपुर			21.00	22625	6.72
7	प्रधानपुर	गोपीपुर	गोपीपुर 10, (पिस्तोवाली) भाग-1	N 25°05'28.80" E 82°08'53.36"	पथरी	20.00	22000	508.50
		गोपीपुर	गोपीपुर 10, (पिस्तोवाली) भाग-2	N 25°04'58.19" E 82°09'05.74"	पथरी	20.00	22000	
		गोपीपुर	गोपीपुर 10, (पिस्तोवाली) भाग-3	N 25°05'15.22" E 82°09'10.48"	पथरी	20.00	22000	
		गोपीपुर	गोपीपुर 10, (पिस्तोवाली) भाग-4	N 25°05'01.44" E 82°09'04.57"	पथरी	20.00	22000	
		गोपीपुर	गोपीपुर 10, (पिस्तोवाली) भाग-5	N 25°05'30.19" E 82°08'34.87"	पथरी	20.00	22000	
		गोपीपुर	गोपीपुर 10, (पिस्तोवाली) भाग-6	N 25°04'21.32" E 82°08'04.84"	पथरी	20.00	22000	
		गोपीपुर	गोपीपुर 10, (पिस्तोवाली) भाग-7	N 25°03'29.36" E 82°09'28.17"	पथरी	20.00	22000	
		गोपीपुर	गोपीपुर 10, (पिस्तोवाली) भाग-8	N 25°03'34.78" E 82°09'37.77"	पथरी	20.00	22000	
		गोपीपुर	गोपीपुर 10, (पिस्तोवाली) भाग-9	N 25°04'07.67" E 82°07'51.61"	पथरी	20.00	22000	
		गोपीपुर	गोपीपुर 10, (पिस्तोवाली) भाग-10	N 25°06'10.95" E 82°08'57.51"	पथरी	20.00	22000	
		गोपीपुर	गोपीपुर 10, (पिस्तोवाली) भाग-11	N 25°06'10.94" E 82°08'57.53"	पथरी	20.00	22000	
		गोपीपुर	गोपीपुर 10, (पिस्तोवाली) भाग-12	N 24°53'20.56" E 81°56'50.32"	पथरी	20.00	22000	
		गोपीपुर	गोपीपुर 10, (पिस्तोवाली) भाग-13	N 24°53'32.37" E 81°57'12.07"	पथरी	20.00	22000	
		गोपीपुर	गोपीपुर 10, (पिस्तोवाली) भाग-14	N 24°53'31.17" E 81°57'12.07"	पथरी	20.00	22000	
		गोपीपुर	गोपीपुर 10, (पिस्तोवाली) भाग-15	N 24°52'04.40" E 82°05'16.21"	पथरी	20.00	22000	
		गोपीपुर	गोपीपुर 10, (पिस्तोवाली) भाग-16	N 25°13'51.39" E 81°40'31.52"	पथरी	20.00	22000	
		गोपीपुर	गोपीपुर 10, (पिस्तोवाली) भाग-17	N 25°13'02.38" E 81°39'59.45"	पथरी	20.00	22000	
		गोपीपुर	गोपीपुर 10, (पिस्तोवाली) भाग-18	N 25°13'09.80" E 81°39'47.73"	पथरी	20.00	22000	
		गोपीपुर	गोपीपुर 10, (पिस्तोवाली) भाग-19	N 25°13'48.35" E 81°38'54.52"	पथरी	20.00	22000	
		गोपीपुर	गोपीपुर 10, (पिस्तोवाली) भाग-20	N 25°13'50.11" E 81°38'50.85"	पथरी	20.00	22000	
		गोपीपुर	गोपीपुर 10, (पिस्तोवाली) भाग-21	N 25°12'32.34" E 81°36'16.88"	पथरी	20.00	22000	
		गोपीपुर	गोपीपुर 10, (पिस्तोवाली) भाग-22	N 25°13'33.04" E 81°35'34.19"	पथरी	20.00	22000	
		गोपीपुर	गोपीपुर 10, (पिस्तोवाली) भाग-23	N 25°13'32.71" E 81°35'55.13"	पथरी	20.00	22000	
		गोपीपुर	गोपीपुर 10, (पिस्तोवाली) भाग-24	N 25°15'45.57" E 81°33'59.76"	पथरी	20.00	22000	
		गोपीपुर	गोपीपुर 10, (पिस्तोवाली) भाग-25	N 25°13'09.75" E 81°33'24.57"	पथरी	20.00	22000	
		गोपीपुर	गोपीपुर 10, (पिस्तोवाली) भाग-26	N 25°14'12.76" E 81°35'04.06"	पथरी	20.00	22000	
		गोपीपुर	गोपीपुर 10, (पिस्तोवाली) भाग-27	N 25°14'12.76" E 81°35'04.06"	पथरी	20.00	22000	
		गोपीपुर	गोपीपुर 10, (पिस्तोवाली) भाग-28	N 25°14'12.76" E 81°35'04.06"	पथरी	20.00	22000	
		गोपीपुर	गोपीपुर 10, (पिस्तोवाली) भाग-29	N 25°15'22.09" E 81°34'40.14"	पथरी	20.00	22000	
		गोपीपुर	गोपीपुर 10, (पिस्तोवाली) भाग-30	N 25°15'22.09" E 81°34'40.14"	पथरी	20.00	22000	
		गोपीपुर	गोपीपुर 10, (पिस्तोवाली) भाग-31	N 25°15'22.09" E 81°34'40.14"	पथरी	20.00	22000	
		गोपीपुर	गोपीपुर 10, (पिस्तोवाली) भाग-32	N 25°09'39.78" E 81°40'14.10"	पथरी	20.00	22000	
		गोपीपुर	गोपीपुर 10, (पिस्तोवाली) भाग-33	N 25°09'35.07" E 81°40'16.33"	पथरी	20.00	22000	
		गोपीपुर	गोपीपुर 10, (पिस्तोवाली) भाग-34	N 25°09'29.90" E 81°40'13.30"	पथरी	20.00	22000	
		गोपीपुर	गोपीपुर 10, (पिस्तोवाली) भाग-35	N 25°09'29.33" E 81°40'32.10"	पथरी	20.00	22000	
		गोपीपुर	गोपीपुर 10, (पिस्तोवाली) भाग-36	N 25°09'28.12" E 81°40'25.12"	पथरी	20.00	22000	
		गोपीपुर	गोपीपुर 10, (पिस्तोवाली) भाग-37	N 25°09'43.73" E 81°40'40.64"	पथरी	20.00	22000	
		गोपीपुर	गोपीपुर 10, (पिस्तोवाली) भाग-38	N 25°09'42.78" E 81°40'39.69"	पथरी	20.00	22000	
		गोपीपुर	गोपीपुर 10, (पिस्तोवाली) भाग-39	N 25°09'42.09" E 81°40'22.05"	पथरी	20.00	22000	
		गोपीपुर	गोपीपुर 10, (पिस्तोवाली) भाग-40	N 25°09'42.09" E 81°40'22.05"	पथरी	20.00	22000	
		गोपीपुर	गोपीपुर 10, (पिस्तोवाली) भाग-41	N 25°10'03.39" E 81°40'51.34"	पथरी	20.00	22000	
		गोपीपुर	गोपीपुर 10, (पिस्तोवाली) भाग-42	N 25°09'58.08" E 81°41'14.14"	पथरी	20.00	22000	
		गोपीपुर	गोपीपुर 10, (पिस्तोवाली) भाग-43	N 25°09'58.88" E 81°41'14.34"	पथरी	20.00	22000	
		गोपीपुर	गोपीपुर 10, (पिस्तोवाली) भाग-44	N 25°07'17.50" E 82°18'19.70"	पथरी	20.00	22000	
		गोपीपुर	गोपीपुर 10, (पिस्तोवाली) भाग-45	N 25°07'17.50" E 82°18'19.70"	पथरी	20.00	22000	
		गोपीपुर	गोपीपुर 10, (पिस्तोवाली) भाग-46	N 25°07'17.50" E 82°18'19.70"	पथरी	20.00	22000	







क्र.सं.	प्रभाग का नाम	खेज का नाम	अवधिगत क्षेत्र का विवरण		भूमि का प्रकार (सामान्य, ऊसर, बीहड़, पठारी/ खोला/ खादर / कंकरीली व फवारीली) आदि	प्रस्तावित जमीन मुदा खर्च का विवरण		
			स्थल का नाम	भू-निर्देशांक (अक्षांश एवं देशांतर)		भौतिक हस्त (स्थान कुपारोपण)		किलोमीटर
						सेक्टर हे. नं.	हे. नं. से रीफिट पैदा संख्या	
1	2	3	4	5	6	7	8	9
		सिन्धु	जहरा जमराहा वन भूमि	N 26 30.082 E 81 24.389'	ऊसर	10.00	20000	
		सिन्धु	सोडिया सुन्दरिया वन भूमि	N 26 31.191 E 81 21.756'	ऊसर	10.00	20000	
		सिन्धु	सोडिया सुन्दरिया वन भूमि-1	N 26 29.183 E 81 24.736'	ऊसर	10.00	20000	
		कुदवाला	सोडिया वन भूमि	N 26 35.537 E 81 34.082'	सामान्य	3.00	5500	
		कुदवाला	सोडिया वन भूमि-2	N 26 23.246 E 81 44.827'	ऊसर	9.00	18000	
		कुदवाला	सोडिया वन भूमि-4	N 26 23 E 81 27 E 81 44.642'	ऊसर	10.00	20000	
		सोडिया	सोडिया वन भूमि (लेण्ड वेज)	N 26 08.027 E 81 42.440'	ऊसर	5.00	10000	
			सोडिया-जमीनी			259.00	497300	118.63
13	गण्ड	दिकरी	करदा कदवा-1	N 26 37 19.7 E 82 16 52.5 E	सामान्य	10.00	11000	122.18
		दिकरी	करदा कदवा-2 (भाग-1)	N 26 59 02.7 E 82 11 06.3 E	सामान्य	15.00	16500	
		दिकरी	करदा कदवा-2 (भाग-2)	N 26 58 46.5 E 82 78 30.7 E	सामान्य	10.00	11000	
		दिकरी	करदा कदवा-3 (भाग-3)	N 26 58 40.5 E 82 10 39.7 E	सामान्य	10.00	11000	
		दिकरी	सोडिया कदवा-4 (भाग-1)	N 26 59 18.02 E 82 12 59.25 E	सामान्य	10.00	11000	
		दिकरी	सोडिया कदवा-5 (भाग-2)	N 26 59 42.54 E 82 13 36.01 E	सामान्य	10.00	11000	
		दिकरी	सोडिया कदवा-2 (भाग-1)	N 26 59 25.5 E 82 11 19.3 E	सामान्य	15.00	16500	
		दिकरी	करदा कदवा-17 भाग-1 (सामान्य बीट)	N 26 02 08.02 E 82 11 26.9 E	सामान्य	10.00	11000	
		दिकरी	करदा कदवा-18 भाग-2 (सामान्य बीट)	N 27 01 56.2 E 82 11 30.3 E	सामान्य	10.00	11000	
		कुदवाला	सुडियापुर प्रभाग बीट कदवा-3	N 27 22 49.87 E 82 07 45.39 E	सामान्य	10.00	11000	
		कुदवाला	सुडियापुर कदवा-2	N 27 24 11.62 E 82 03 47.58 E	सामान्य	10.00	11000	
		कुदवाला	सोडिया बीट कदवा-7	N 27 17 29.78 E 82 00 32.56 E	सामान्य	10.00	11000	
		कुदवाला	सुडियापुर बीट कदवा-2बी	N 27 20 31.04 E 82 08 14.07 E	सामान्य	10.00	11000	
		कुदवाला	सोडिया बीट कदवा-1 (भाग-1)	N 27 19 33.68 E 82 11 51.38 E	सामान्य	10.00	11000	
		कुदवाला	सोडिया बीट कदवा-1 (भाग-2)	N 27 19 31.62 E 82 11 36.14 E	सामान्य	10.00	11000	
		कुदवाला	सोडिया बीट कदवा-4	N 27 17 44.7 E 82 13 55.68 E	सामान्य	3.00	5500	
		कुदवाला	सोडिया बीट कदवा-6	N 27 24 10.29 E 82 10 03.3 E	सामान्य	3.00	5500	
		कुदवाला	सोडिया बीट कदवा-2	N 27 18 22.85 E 82 10 45.66 E	सामान्य	5.00	5500	
		कुदवाला	सोडिया बीट कदवा-1	N 27 19 53.49 E 82 10 12.46 E	सामान्य	10.00	11000	
		सोडियापुर	सोडियापुर कदवा-4	N 27 02 23.7 E 82 23 55.2 E	सामान्य	8.00	8000	
		सोडियापुर	सोडियापुर कदवा-3	N 27 09 34.4 E 82 25 13.3 E	सामान्य	8.00	8000	
		सोडियापुर	सोडियापुर कदवा-2	N 26 59 47.1 E 82 34 00.52 E	सामान्य	8.00	8000	
		सोडियापुर	सोडियापुर कदवा-3	N 27 02 39.53 E 82 17 08.36 E	सामान्य	7.00	7700	
		सोडिया	सोडिया बीट कदवा-2बी	N 27 10 35.95 E 82 15 00.00 E	सामान्य	10.00	11000	
		सोडिया	सोडिया बीट कदवा-4	N 27 13 59.84 E 82 18 00.76 E	सामान्य	10.00	11000	
		सोडिया	सोडियापुर बीट कदवा-3	N 27 10 35.67 E 82 21 12.53 E	सामान्य	10.00	11000	
		सोडिया	सोडिया प्रभाग बीट कदवा-1	N 27 07 50.09 E 82 17 24.07 E	सामान्य	10.00	11000	
		सोडिया	सोडिया प्रभाग बीट कदवा-2	N 27 08 18.14 E 82 17 08.47 E	सामान्य	10.00	11000	
		सोडिया	सोडिया बीट कदवा-3	N 27 06 58.04 E 82 18 12.0 E	सामान्य	10.00	11000	
		सोडिया	सोडिया बीट कदवा-4	N 27 06 33.03 E 82 18 07.0 E	सामान्य	20.00	22000	
		सोडिया	सोडिया कदवा-1 भाग-1	N 27 15 29.87 E 82 16 37.75 E	सामान्य	10.00	11000	
		सोडिया	सोडिया कदवा-1बी भाग-1	N 27 15 41.57 E 82 16 23.11 E	सामान्य	3.00	5500	
		सोडिया	सोडियापुर बीट कदवा-2	N 27 19 11.3 E 82 16 18.3 E	सामान्य	5.00	5500	
		सोडिया	सोडिया-सोडिया	N 27 11 08.97 E 82 13 51.57 E	ऊसर	12.00	24000	
		सोडिया	सोडिया-सुडियापुर	N 27 13 32.44 E 82 11 32.37 E	ऊसर	12.00	24000	
		सोडिया	सोडिया-सोडिया प्रभाग	N 27 09 16.09 E 82 13 54.07 E	ऊसर	12.00	24000	
		सोडिया	सोडिया-सोडिया डिग्रीज	N 27 09 16.34 E 82 13 54.07 E	ऊसर	7.00	14000	
			सोडिया-सोडिया			359.00	433600	122.18
14	सोडिया	सोडिया	सोडिया प्रभाग नं. 01 फाट-01	28°07'13.1"N, 81°26'12.4"E	सामान्य	10.00	11000	153.00
		सोडिया	सोडिया प्रभाग नं. 01 फाट-02	28°07'13.1"N, 81°26'12.4"E	सामान्य	10.00	11000	
		सोडिया	सोडिया प्रभाग नं. 01 फाट-03	28°07'13.1"N, 81°26'12.4"E	सामान्य	10.00	11000	
		सोडिया	सोडिया प्रभाग नं. 01 फाट-04	28°07'13.1"N, 81°26'12.4"E	सामान्य	10.00	11000	
		सोडिया	सोडिया प्रभाग नं. 01 फाट-05	28°07'13.1"N, 81°26'12.4"E	सामान्य	10.00	11000	
		सोडिया	सोडिया प्रभाग नं. 01 फाट-06	28°07'13.1"N, 81°26'12.4"E	सामान्य	10.00	11000	
		सोडिया	सोडिया प्रभाग नं. 01 फाट-07	28°07'13.1"N, 81°26'12.4"E	सामान्य	10.00	11000	
		सोडिया	सोडिया प्रभाग नं. 01 फाट-08	28°07'13.1"N, 81°26'12.4"E	सामान्य	10.00	11000	
		सोडिया	सोडिया प्रभाग नं. 01 फाट-09	28°07'13.1"N, 81°26'12.4"E	सामान्य	10.00	11000	
		सोडिया	सोडिया प्रभाग नं. 01 फाट-10	28°07'13.1"N, 81°26'12.4"E	सामान्य	10.00	11000	
		सोडिया	सोडिया प्रभाग नं. 01 फाट-11	28°07'13.1"N, 81°26'12.4"E	सामान्य	10.00	11000	
		सोडिया	सोडिया प्रभाग नं. 01 फाट-12	28°07'13.1"N, 81°26'12.4"E	सामान्य	10.00	11000	
		सोडिया	सोडिया प्रभाग नं. 02 फाट-01	28°07'22.4"N, 81°27'29.0"E	सामान्य	10.00	11000	
		सोडिया	सोडिया प्रभाग नं. 02 फाट-02	28°07'22.4"N, 81°27'29.0"E	सामान्य	10.00	11000	
		सोडिया	सोडिया प्रभाग नं. 02 फाट-03	28°07'22.4"N, 81°27'29.0"E	सामान्य	10.00	11000	
		सोडिया	सोडिया प्रभाग नं. 02 फाट-04	28°07'22.4"N, 81°27'29.0"E	सामान्य	10.00	11000	
		सोडिया	सोडिया प्रभाग नं. 02 फाट-05	28°07'22.4"N, 81°27'29.0"E	सामान्य	10.00	11000	
		सोडिया	सोडिया प्रभाग नं. 02 फाट-06	28°07'22.4"N, 81°27'29.0"E	सामान्य	10.00	11000	
		सोडिया	सोडिया प्रभाग नं. 02 फाट-07	28°07'22.4"N, 81°27'29.0"E	सामान्य	10.00	11000	
		सोडिया	सोडिया प्रभाग नं. 02 फाट-08	28°07'22.4"N, 81°27'29.0"E	सामान्य	10.00	11000	
		सोडिया	सोडिया प्रभाग नं. 02 फाट-09	28°07'22.4"N, 81°27'29.0"E	सामान्य	10.00	11000	
		सोडिया	सोडिया प्रभाग नं. 02 फाट-10	28°07'22.4"N, 81°27'29.0"E	सामान्य	10.00	11000	
		सोडिया	सोडिया प्रभाग नं. 02 फाट-11	28°07'22.4"N, 81°27'29.0"E	सामान्य	10.00	11000	
		सोडिया	सोडिया प्रभाग नं. 02 फाट-12	28°07'22.4"N, 81°27'29.0"E	सामान्य	10.00	11000	

271



क्र.सं.	प्रभाग का नाम	रेल का नाम	अद्यतित क्षेत्र का विवरण		भूमि का प्रकार (सामान्य, जंगल, बीहड़, पट्टासी/खोला/खादर / कचरीली व पथरीली) आदि	प्रस्तावित अधिग. नूदा कार्य का विवरण		
			स्थल का नाम	सू-निर्देशांक (अक्षांश एवं देशांतर)		भौतिक लक्षण (सर्वेक्षण फुलरीकरण)		किलोमीटर
						से.मी. से.मी.	से.मी. से.मी. तक	
1	2	3	4	5	6	7	8	9
		कनारदरी	सिन्धा रेल संख्या-33 पी-3	N 27°49'30.2"E 81°52'42.04"	सामान्य	20.00	22000	
		कनारदरी	सिन्धा रेल संख्या-33 पी-3	N 27°49'35.3"E 81°52'38.11"	सामान्य	20.00	22000	
		कनारदरी	सिन्धा रेल संख्या-34 पी-1	N 27°49'40.20"E 81°52'35.10"	सामान्य	20.00	22000	
		कनारदरी	सिन्धा रेल संख्या-10 पी-1	N 27°49'33.3"E 81°52'32.37"	सामान्य	20.00	22000	
		कनारदरी	सिन्धा रेल संख्या-10 पी-2	N 27°49'25.5"E 81°53'02.6"	सामान्य	20.00	22000	
		कनारदरी	सिन्धा रेल संख्या-10 पी-3	N 27°49'34.4"E 81°53'11.8"	सामान्य	20.00	22000	
		कनारदरी	सिन्धा रेल संख्या-10 पी-4	N 27°49'19.6"E 81°53'16.4"	सामान्य	20.00	22000	
		कनारदरी	सिन्धा रेल संख्या-11 पी-1	N 27°48'24.2"E 81°53'50.1"	सामान्य	20.00	22000	
		कनारदरी	सिन्धा रेल संख्या-11 पी-2	N 27°48'36.0"E 81°53'47.6"	सामान्य	20.00	22000	
		कनारदरी	सिन्धा रेल संख्या-11 पी-3	N 27°48'25.1"E 81°53'42.9"	सामान्य	20.00	22000	
		कनारदरी	सिन्धा रेल संख्या-11 पी-4	N 27°48'38.1"E 81°53'26.1"	सामान्य	20.00	22000	
		कनारदरी	सिन्धा रेल संख्या-12 पी-1	N 27°48'14.30"E 81°53'42.40"	सामान्य	20.00	22000	
		कनारदरी	सिन्धा रेल संख्या-12 पी-2	N 27°48'31.63"E 81°53'55.86"	सामान्य	20.00	22000	
		कनारदरी	सिन्धा रेल संख्या-13 पी-1	N 27°47'17.50"E 81°54'42.40"	सामान्य	20.00	22000	
		कनारदरी	सिन्धा रेल संख्या-13 पी-2	N 27°47'54.82"E 81°54'49.30"	सामान्य	20.00	22000	
		कनारदरी	सिन्धा रेल संख्या-1 पी-1	N 27°48'42.4"E 81°52'03.9"	सामान्य	20.00	22000	
		कनारदरी	सिन्धा रेल संख्या-1 पी-2	N 27°48'14.53"E 81°51'17.85"	सामान्य	20.00	22000	
		कनारदरी	सिन्धा रेल संख्या-2	N 27°48'46.61"E 81°52'6.43"	सामान्य	20.00	22000	
		कनारदरी	सिन्धा रेल संख्या-3	N 27°48'37.09"E 81°52'10.68"	सामान्य	20.00	22000	
		कनारदरी	सिन्धा रेल संख्या-8 पी-1	N 27°50'24"E 81°52'47"	सामान्य	20.00	22000	
		कनारदरी	सिन्धा रेल संख्या-8 पी-2	N 27°50'29"E 81°52'39"	सामान्य	20.00	22000	
		कनारदरी	सिन्धा रेल संख्या-8 पी-3	N 27°50'29"E 81°52'41"	सामान्य	20.00	22000	
		कनारदरी	सिन्धा रेल संख्या-6 पी-1	N 27°50'52"E 81°52'36"	सामान्य	20.00	22000	
		कनारदरी	सिन्धा रेल संख्या-15 पी-1	N 27°47'6.30"E 81°53'2.64"	सामान्य	20.00	22000	
		कनारदरी	सिन्धा रेल संख्या-15 पी-2	N 27°47'2.74"E 81°53'4.02"	सामान्य	20.00	22000	
		कनारदरी	सिन्धा रेल संख्या-15 पी-3	N 27°47'3.32"E 81°53'44.78"	सामान्य	20.00	22000	
		कनारदरी	सिन्धा रेल संख्या-14 पी-4	N 27°46'06.3"E 81°54'18.3"	सामान्य	20.00	22000	
		कनारदरी	सिन्धा रेल संख्या-14 पी-1	N 27°47'53.86"E 81°53'3.71"	सामान्य	20.00	22000	
		कनारदरी	सिन्धा रेल संख्या-16 पी-2	N 27°47'45.60"E 81°53'12.75"	सामान्य	20.00	22000	
		कनारदरी	सिन्धा रेल संख्या-16 पी-3	N 27°47'4.99"E 81°53'32.40"	सामान्य	20.00	22000	
		कनारदरी	सिन्धा रेल संख्या-16 पी-4	N 27°47'11.62"E 81°52'43.99"	सामान्य	20.00	22000	
		कनारदरी	सिन्धा रेल संख्या-2 पी-1	N 27°52'13.35"E 81°48'58.43"	सामान्य	20.00	22000	
		कनारदरी	सिन्धा रेल संख्या-2 पी-2	N 27°52'32.00"E 81°50'0.51"	सामान्य	20.00	22000	
		कनारदरी	सिन्धा रेल संख्या-2 पी-3	N 27°52'21.92"E 81°49'32.73"	सामान्य	20.00	22000	
		कनारदरी	सिन्धा रेल संख्या-3 पी-1	N 27°52'13.43"E 81°50'34.91"	सामान्य	20.00	22000	
		कनारदरी	सिन्धा रेल संख्या-3 पी-2	N 27°52'32.62"E 81°51'17.36"	सामान्य	20.00	22000	
		कनारदरी	सिन्धा रेल संख्या-3 पी-3	N 27°52'20.77"E 81°50'56.87"	सामान्य	20.00	22000	
		कनारदरी	सिन्धा रेल संख्या-8 पी-1	N 27°49'56.1"E 81°50'27.2"	सामान्य	20.00	22000	
		कनारदरी	सिन्धा रेल संख्या-8 पी-2	N 27°49'55.0"E 81°50'31.0"	सामान्य	20.00	22000	
		कनारदरी	सिन्धा रेल संख्या-9 पी-1	N 27°49'38.43"E 81°52'12.63"	सामान्य	20.00	22000	
		कनारदरी	सिन्धा रेल संख्या-9 पी-2	N 27°49'53.57"E 81°51'51.34"	सामान्य	20.00	22000	
		कनारदरी	सिन्धा रेल संख्या-9 पी-3	N 27°49'49.12"E 81°52'9.96"	सामान्य	20.00	22000	
		कनारदरी	सिन्धा रेल संख्या-8 पी-4	N 27°49'59.56"E 81°52'11.80"	सामान्य	10.00	11000	
		कनारदरी	सिन्धा रेल संख्या-12	N 27°48'19.97"E 81°53'59.45"	सामान्य	10.00	11000	
		कनारदरी	सिन्धा रेल संख्या-13 पी-1	N 27°47'35.87"E 81°53'54.99"	सामान्य	10.00	11000	
		कनारदरी	सिन्धा रेल संख्या-13 पी-2	N 27°47'54.82"E 81°54'49.30"	सामान्य	10.00	11000	
		कनारदरी	सिन्धा रेल संख्या-24 पी-1	N 27°46'30.1"E 81°57'29.7"	सामान्य	10.00	11000	
		कनारदरी	सिन्धा रेल संख्या-7 पी-1	N 27°48'53.0"E 81°51'28.0"	सामान्य	10.00	11000	
		कनारदरी	सिन्धा रेल संख्या-7 पी-2	N 27°50'10.0"E 81°52'08.0"	सामान्य	10.00	11000	
		कनारदरी	सिन्धा रेल संख्या-7 पी-3	N 27°49'54.0"E 81°52'14.0"	सामान्य	10.00	11000	
		कनारदरी	सिन्धा रेल संख्या-7 पी-4	N 27°49'01.0"E 81°52'N 27.0"	सामान्य	10.00	11000	
		कनारदरी	सिन्धा रेल संख्या-1 पी-1	N 27°52'48.23"E 81°51'11.09"	सामान्य	10.00	11000	
		कनारदरी	सिन्धा रेल संख्या-4 पी-2	N 27°52'21.54"E 81°51'17.91"	सामान्य	10.00	11000	
		कनारदरी	सिन्धा रेल संख्या-24 पी-1	N 27°47'36.7"E 81°53'40.5"	सामान्य	10.00	11000	
		कनारदरी	सिन्धा रेल संख्या-25 पी-2	N 27°47'40.9"E 81°53'42.6"	सामान्य	10.00	11000	
		कनारदरी	सिन्धा रेल संख्या-25 पी-3	N 27°47'08.3"E 81°57'37.7"	सामान्य	10.00	11000	
		कनारदरी	सिन्धा रेल संख्या-25 पी-4	N 27°48'48.9"E 81°57'38.9"	सामान्य	10.00	11000	
		कनारदरी	सिन्धा रेल संख्या-2 पी-1	N 27°52'12.35"E 81°48'58.43"	सामान्य	10.00	11000	
		कनारदरी	सिन्धा रेल संख्या-2 पी-2	N 27°52'14.22"E 81°49'23.92"	सामान्य	10.00	11000	
		कनारदरी	सिन्धा रेल संख्या-3 पी-2	N 27°51'32.62"E 81°51'17.36"	सामान्य	10.00	11000	
		कनारदरी	सिन्धा रेल संख्या-3 पी-3	N 27°51'20.77"E 81°50'56.87"	सामान्य	10.00	11000	
		कनारदरी	सिन्धा रेल संख्या-3 पी-4	N 27°51'21.28"E 81°50'49.83"	सामान्य	10.00	11000	
		कनारदरी	सिन्धा रेल संख्या-8 पी-1	N 27°51'25.30"E 81°50'53.86"	सामान्य	10.00	11000	
		कनारदरी	सिन्धा रेल संख्या-8 पी-2	N 27°52'29.11"E 81°52'56.54"	सामान्य	10.00	11000	
		हरदत्तगंज	सिन्धा रेल संख्या-1	N 27°51'10.33"E 81°41'28.61"	सामान्य	15.00	16500	
		हरदत्तगंज	सिन्धा रेल संख्या-2	N 27°50'41.69"E 81°43'14.91"	सामान्य	15.00	16500	

273



क्र.सं०	प्रभाग का नाम	रेख का नाम	चयनित क्षेत्र का विवरण		भूमि का प्रकार (सामान्य, कृषि, बौद्ध, मठारी/छोला/खादर /अधारीली व पथरीली) आदि	प्रस्तावित अंतिम मूदा कार्य का विवरण		
			स्थल का नाम	बू-निर्देशांक (अक्षांश एवं देशांतर)		मौलिक तथ्य (अंशक पुरातोलन)		विलीन
						शेडो टो ने	टो ने प्रतिशत वीथ वल्ल्या	
1	2	3	4	5	6	7	8	9
		सुदाम	सावनासो-3	N 28 13 57 E 80 18 15	सावनाथ	3.00	5500	
			शोक-सावनासोपुर			50.00	55000	15.30
19	पैदाई नगर	अर्धीत	सावनासोपुर वन अंशक भाग-1	N 28 58 29.64 E 78 04 49.30	खादर	10.00	16000	213.61
		अर्धीत	सावनासोपुर वन अंशक भाग-2	N 28 58 29.56 E 78 04 35.52	खादर	10.00	16000	
		अर्धीत	सावनासोपुर वन अंशक भाग-3	N 28 58 29.38 E 78 04 34.43	खादर	10.00	16000	
		अर्धीत	अर्धीत वन अंशक भाग-1	N 28 58 33.92 E 78 06 40.36	खादर	10.00	16000	
		अर्धीत	अर्धीत वन अंशक भाग-2	N 28 58 28.04 E 78 06 42.93	खादर	10.00	16000	
		अर्धीत	अर्धीत वन अंशक भाग-3	N 28 58 29.35 E 78 06 28.50	खादर	10.00	16000	
		अर्धीत	अर्धीत वन अंशक भाग-4	N 28 58 32.73 E 78 06 20.28	खादर	10.00	16000	
		अर्धीत	अर्धीत वन अंशक भाग-5	N 28 58 33.20 E 78 05 57.88	खादर	10.00	16000	
		अर्धीत	समवाणदलीपुर वन अंशक भाग-1	N 28 58 52.21 E 78 06 12.87	खादर	10.00	16000	
		अर्धीत	समवाणदलीपुर वन अंशक भाग-2	N 28 58 33.20 E 78 06 04.70	खादर	10.00	16000	
		अर्धीत	समवाणदलीपुर वन अंशक भाग-3	N 28 58 42.29 E 78 05 54.33	खादर	10.00	16000	
		अर्धीत	समवाणदलीपुर वन अंशक भाग-4	N 28 58 54.07 E 78 05 41.55	खादर	10.00	16000	
		अर्धीत	समवाणदलीपुर वन अंशक भाग-5	N 28 55 36.68 E 78 06 59.88	खादर	10.00	16000	
		अर्धीत	नीरपुर वन अंशक भाग-1	N 28 55 42.28 E 78 06 59.40	खादर	10.00	16000	
		अर्धीत	नीरपुर वन अंशक भाग-2	N 28 55 57.05 E 78 07 09.82	खादर	10.00	16000	
		अर्धीत	विद्यावली वन अंशक भाग-1	N 28 56 39.68 E 78 07 06.49	खादर	10.00	16000	
		अर्धीत	विद्यावली वन अंशक भाग-2	N 28 56 34.30 E 78 07 01.82	खादर	10.00	16000	
		अर्धीत	विद्यावली वन अंशक भाग-3	N 28 56 29.21 E 78 06 46.18	खादर	10.00	16000	
		अर्धीत	मुकामपुर वन अंशक भाग-1	N 29 00 28.32 E 78 04 23.08	खादर	10.00	16000	
		अर्धीत	मुकामपुर वन अंशक भाग-2	N 29 00 28.05 E 78 06 40.90	खादर	10.00	16000	
		अर्धीत	मुकामपुर वन अंशक भाग-3	N 29 00 22.47 E 78 04 23.06	खादर	10.00	16000	
		अर्धीत	मुकामपुर वन अंशक भाग-4	N 29 00 05.56 E 78 06 43.57	खादर	10.00	16000	
		अर्धीत	मुकामपुर वन अंशक भाग-5	N 29 00 16.56 E 78 06 43.57	खादर	10.00	16000	
		अर्धीत	रघुपुर वन अंशक भाग-1	N 29 03 08.58 E 78 03 31.15	खादर	10.00	16000	
		अर्धीत	रघुपुर वन अंशक भाग-2	N 29 03 07.41 E 78 04 52.36	खादर	10.00	16000	
		अर्धीत	रघुपुर वन अंशक भाग-3	N 28 59 57.97 E 78 05 38.57	खादर	10.00	16000	
		अर्धीत	रघुपुर वन अंशक भाग-4	N 28 59 42.84 E 78 05 44.80	खादर	10.00	16000	
		अर्धीत	रघुपुर वन अंशक भाग-5	N 28 59 47.65 E 78 05 27.41	खादर	10.00	16000	
		अर्धीत	रघुपुर वन अंशक भाग-6	N 28 59 39.68 E 78 05 13.87	खादर	10.00	16000	
		अर्धीत	रघुपुर वन अंशक भाग-7	N 28 59 35.42 E 78 05 58.49	खादर	10.00	16000	
		अर्धीत	देहरापुर वन अंशक भाग-1	N 28 34 29.11 E 78 13 10.99	खादर	10.00	16000	
		अर्धीत	देहरापुर वन अंशक भाग-2	N 28 34 27.32 E 78 13 02.85	खादर	10.00	16000	
		अर्धीत	देहरापुर वन अंशक भाग-3	N 28 34 25.92 E 78 12 49.17	खादर	10.00	16000	
		अर्धीत	देहरापुर वन अंशक भाग-4	N 28 34 37.12 E 78 12 59.06	खादर	10.00	16000	
		अर्धीत	देहरापुर वन अंशक भाग-5	N 28 34 32.70 E 78 12 52.15	खादर	10.00	16000	
		अर्धीत	देहरापुर वन अंशक भाग-6	N 28 31 14.25 E 78 14 17.29	खादर	10.00	16000	
		अर्धीत	देहरापुर वन अंशक भाग-7	N 28 31 14.22 E 78 14 43.50	खादर	10.00	16000	
		अर्धीत	देहरापुर वन अंशक भाग-8	N 28 31 15.82 E 78 13 29.65	खादर	10.00	16000	
		अर्धीत	देहरापुर वन अंशक भाग-9	N 28 31 18.15 E 78 15 26.61	खादर	10.00	16000	
		अर्धीत	देहरापुर वन अंशक भाग-10	N 28 30 39.39 E 78 14 52.66	खादर	10.00	16000	
		अर्धीत	देहरापुर वन अंशक भाग-11	N 28 31 13.96 E 78 14 54.44	खादर	10.00	16000	
		अर्धीत	दीहारी वन अंशक भाग-1	N 28 43 08.80 E 78 14 02.02	खादर	8.00	16000	
		अर्धीत	दीहारी वन अंशक भाग-2	N 28 43 38.54 E 78 13 35.10	खादर	8.00	16000	
		अर्धीत	दहरी वन अंशक भाग-1	N 28 38 40.56 E 78 19 39.34	खादर	3.00	16000	
		अर्धीत	दहरी वन अंशक भाग-2	N 28 39 5 55 E 78 21 14.32	खादर	3.00	16000	
		अर्धीत	देहरा वन अंशक भाग-1	N 28 32 30.38 E 78 18 30.32	खादर	3.00	16000	
		अर्धीत	देहरा वन अंशक भाग-2	N 28 33 18.35 E 78 19 55.32	खादर	3.00	16000	
		अर्धीत	दिहारी आगे वन अंशक	N 28 47 50.00 E 78 15 39.00	सावनाथ	10.00	11000	
		अर्धीत	गुलापुर वन अंशक	N 28 29 02 08 E 78 17 41 93	सावनाथ	10.00	11000	
			शोक-दीहारी नगर (अमरावती)			478.00	774000	213.61
20	रामपुर	नगर	अर्धीत वन अंशक	N 28 995220 E 29 216713	सावनाथ	15.00	16300	7.65
		विद्यापुर	अर्धीत वन अंशक	N 28 51 34.38 E 79 18 27.64 N 28 51 43.68 E 79 18 10.09	सावनाथ	10.00	11000	
			शोक-रामपुर			25.00	27500	7.65
21	गुलापुर	कवापुर	कवापुर 1	N 29 34 30 S, E 78 35 34 0	सावनाथ / अर्धीत	10.00	11000	48.96
		कवापुर	कवापुर 10	N 29 34 49.1, E 78 34 01 3	सावनाथ / अर्धीत	10.00	11000	
		कवापुर	कवापुर 19	N 29 34 47.8, E 78 33 24 0	सावनाथ / अर्धीत	10.00	11000	
		कवापुर	कवापुर 9	N 29 34 49.2, E 78 32 41 6	सावनाथ / अर्धीत	10.00	11000	
		कवापुर	कवापुर 2 भाग 1	N 29 37 12.2, E 78 31 21 3	सावनाथ / अर्धीत	10.00	11000	
		कवापुर	कवापुर 2 भाग 2	N 29 37 41.4, E 78 31 50.2	सावनाथ / अर्धीत	10.00	11000	
		कवापुर	कवापुर 8	N 29 33 49.9, E 78 32 11.9	सावनाथ / अर्धीत	10.00	11000	
		कवापुर	अर्धीत 4 भाग 1	N 29 32 13.9, E 78 35 54.8	सावनाथ / अर्धीत	10.00	11000	
		कवापुर	कवापुर 8	N 29 36 18.9, E 78 31 20.5	सावनाथ / अर्धीत	10.00	11000	
		कवापुर	कवापुर 4	N 29 36 46.3, E 78 31 33.3	सावनाथ / अर्धीत	10.00	11000	



क्र.सं.	प्रभाग का नाम	रेख का नाम	चयनित क्षेत्र का विवरण		भूमि का प्रकार (सामान्य, ऊँचा, बौद्ध, पट्टारी/खोला/छाया/कंकरीली/पथरीली) आदि	प्रस्तावित अधिन मूदा कार्य का विवरण		
			स्थल का नाम	भू-निर्देशांक (अक्षांश एवं देशांतर)		वित्तिक सतह (वर्ग मीटर/वर्ग फीट)		वित्तिक
						मैट्रिक टोन में	टोन में रीफिट कीमत (वर्ग मीटर)	
1	2	3	4	5	6	7	8	9
		सावबंद	सावपुर	N-25010'42.11"E -078034'41.22"	सावरी	10.00	11600	
		सावबंद	हथपुर	N-25011'35.02"E -078026'16.10"	सावरी	20.00	22000	
			बोग-तडिचपुर			490.00	440000	156.49
24	साई	निवासापुर	सावपुर वनखाक	26°07'288.79°40.614'	सावरी	20.00	22000	399.62
		निवासापुर	सावपुर वनखाक	26°07'904.79°41.170'	सावरी	20.00	22000	
		निवासापुर	सावपुर वनखाक	26°07'407.79°41.334'	सावरी	10.00	11000	
		निवासापुर	सावपुर वनखाक	26°07'960.79°41.341'	सावरी	20.00	22000	
		साव	साव वनखाक	26°06'188.79°43.978'	सावरी	20.00	22000	
		साव	साव वनखाक	26°06'023.79°43.807'	सावरी	20.00	22000	
		साव	साव वनखाक	26°06'619.79°42.040'	सावरी	20.00	22000	
		साव	साव वनखाक	26°06'053.79°41.654'	सावरी	20.00	22000	
		साव	साव वनखाक	26°07'842.79°41.828'	सावरी	20.00	22000	
		साव	साव वनखाक	26°08'407.79°41.320'	सावरी	20.00	22000	
		साव	साव वनखाक	26°08'598.79°41.541'	सावरी	20.00	22000	
		साव	साव वनखाक	26°24'149.79°10.530'	सावरी	20.00	22000	
		साव	साव वनखाक	26°25'963.79°09.515'	सावरी	20.00	22000	
		साव	साव वनखाक	26°25'960.79°09.517'	सावरी	20.00	22000	
		साव	साव वनखाक	26°24'550.79°11.790'	सावरी	20.00	22000	
		साव	साव वनखाक	26°21'550.79°09.498'	सावरी	20.00	22000	
		साव	साव वनखाक	26°20'557.79°20.575'	सावरी	20.00	22000	
		साव	साव वनखाक	26°24'145.79°10.484'	सावरी	20.00	22000	
		साव	साव वनखाक	26°19'860.79°00.959'	सावरी	20.00	22000	
		साव	साव वनखाक	26°19'538.79°09.444'	सावरी	20.00	22000	
		साव	साव वनखाक	26°19'333.79°09.108'	सावरी	20.00	22000	
		साव	साव वनखाक	26°15'027.79°00.057'	सावरी	20.00	22000	
		साव	साव वनखाक	26°16'288.79°04.476'	सावरी	15.00	16500	
		साव	साव वनखाक	26°14'059.79°51.269'	सावरी	20.00	22000	
		साव	साव वनखाक	26°17'320.79°31.556'	सावरी	20.00	22000	
		साव	साव वनखाक	26°11'433.79°35.225'	सावरी	15.00	16500	
		साव	साव वनखाक	26°14'273.79°33.175'	सावरी	20.00	22000	
		साव	साव वनखाक	25°49'156.79°10.218'	सावरी	20.00	22000	
		साव	साव वनखाक	25°43'479.79°19.490'	सावरी	20.00	22000	
		साव	साव वनखाक	25°48'290.79°22.079'	सावरी	20.00	22000	
		साव	साव वनखाक	25°48'373.79°21.966'	सावरी	20.00	22000	
		साव	साव वनखाक	26°05'298.79°02.215'	सावरी	20.00	22000	
		साव	साव वनखाक	26°07'977.79°58.755'	सावरी	20.00	22000	
		साव	साव वनखाक	26°06'387.79°02.099'	सावरी	10.00	11000	
		साव	साव वनखाक	26°08'492.79°00.061'	सावरी	20.00	22000	
		साव	साव वनखाक	26°03'143.79°00.502'	सावरी	20.00	22000	
		साव	साव वनखाक	26°01'695.79°00.064'	सावरी	20.00	22000	
		साव	साव वनखाक	26°01'295.79°58.179'	सावरी	20.00	22000	
		साव	साव वनखाक	26°02'887.79°58.802'	सावरी	20.00	22000	
		साव	साव वनखाक	26°01'173.79°51.807'	सावरी	10.00	11000	
		साव	साव वनखाक	26°02'783.79°00.318'	सावरी	20.00	22000	
		साव	साव वनखाक	26°22'761.79°26.111'	सावरी	20.00	22000	
		साव	साव वनखाक	26°22'761.79°26.111'	सावरी	20.00	22000	
		साव	साव वनखाक	26°00'783.79°31.120'	सावरी	20.00	22000	
		साव	साव वनखाक	26°09'544.79°32.896'	सावरी	20.00	22000	
		साव	साव वनखाक	26°10'196.79°02.947'	सावरी	20.00	22000	
		साव	साव वनखाक	26°22'234.79°29.190'	सावरी	20.00	22000	
		साव	साव वनखाक	26°18'945.79°29.280'	सावरी	20.00	22000	
		साव	साव वनखाक	26°08'819.79°01.867'	सावरी	20.00	22000	
		साव	साव वनखाक	26°01'986.79°29.970'	सावरी	20.00	22000	
		साव	साव वनखाक	26°24'981.79°24.597'	सावरी	20.00	22000	
		साव	साव वनखाक	26°24'981.79°24.597'	सावरी	20.00	22000	
		साव	साव वनखाक	26°24'981.79°24.597'	सावरी	20.00	22000	
		साव	साव वनखाक	26°24'981.79°24.597'	सावरी	20.00	22000	
		साव	साव वनखाक	26°01'695.79°00.064'	सावरी	20.00	22000	
			बोग-साई			1960.00	1166000	399.62
25	सावपुर	सावपुर	सावपुर	N25 01 09.1 E81 05 22.5	सावरी	20.00	22000	399.62
		सावपुर	सावपुर	N25 01 03.1 E81 05 15.1	सावरी	20.00	22000	
		सावपुर	सावपुर	N25 01 17.3 E81 05 10.7	सावरी	20.00	22000	
		सावपुर	सावपुर	N25 02 13.4 E81 05 17.2	सावरी	20.00	22000	
		सावपुर	सावपुर	N25 02 11.3 E81 04 58.2	सावरी	20.00	22000	
		सावपुर	सावपुर	N25 02 02.7 E81 04 58.3	सावरी	20.00	22000	
		सावपुर	सावपुर	N25 03 21.5 E81 00 35.0	सावरी	20.00	22000	
		सावपुर	सावपुर	N25 03 15.8 E81 00 45.6	सावरी	20.00	22000	
		सावपुर	सावपुर	N25 03 08.7 E81 00 50.5	सावरी	20.00	22000	

277

क्र.सं.	प्रभाग का नाम	रेड का नाम	संयुक्त क्षेत्र का विवरण		भूमि का प्रकार (सामान्य, ऊसर, बीहड़, पटारी/ खोला/ ऊपर/ कंकरीली व पथरीली) आदि	प्रस्तावित अधिन नया कार्य का विवरण		
			स्थल का नाम	भू-निर्देशांक (अक्षांश एवं देशांतर)		भौतिक लम्ब (मूलानुक्रमिक)		विलंब
						स्टेशन 00 नं.	स्टेशन नं. सम्पत्त की संख्या	
1	2	3	4	5	6	7	8	9
		सावित्रीपुर	मुहली चण्डी	N25 02 59.0 E81 00 52.8	पटारी	20.00	22000	
		सावित्रीपुर	गडवाण प्रभाग	N25 05 14.0 E81 06 18.4	पटारी	20.00	22000	
		सावित्रीपुर	गडवाण विभाग	N25 05 25.7 E81 07 15.6	पटारी	20.00	22000	
		सावित्रीपुर	गडवाण कुलीव	N25 05 14.4 E81 06 45.4	पटारी	20.00	22000	
		सावित्रीपुर	सुरेन्द्रशास्त्री प्रभाग	N25 06 40.4 E81 10 39.6	पटारी	20.00	22000	
		सावित्रीपुर	सुरेन्द्रशास्त्री विभाग	N25 06 38.3 E81 10 40.5	पटारी	20.00	22000	
		सावित्रीपुर	सुरेन्द्रशास्त्री कुलीव	N25 06 36.4 E81 10 41.6	पटारी	20.00	22000	
		सावित्रीपुर	सुरेन्द्रशास्त्री चण्डी	N25 06 31.9 E81 10 46.9	पटारी	20.00	22000	
		सावित्रीपुर	सुरेन्द्रशास्त्री प्रभाग	N25 06 00.0 E81 11 40.7	पटारी	20.00	22000	
		सावित्रीपुर	सुरेन्द्रशास्त्री चण्डी	N25 05 58.4 E81 11 44.8	पटारी	20.00	22000	
		सावित्रीपुर	अनूपपुरा-1	N25 04 18.0 E80 58 06.3	पटारी	20.00	22000	
		सावित्रीपुर	अनूपपुरा-2	N25 04 08.7 E80 58 12.2	पटारी	20.00	22000	
		सावित्रीपुर	चण्डी-1	N25 03 12.3 E80 55 29.2	पटारी	20.00	22000	
		सावित्रीपुर	चण्डी-2	N25 03 13.4 E80 55 12.1	पटारी	20.00	22000	
		सावित्रीपुर	चण्डी-3	N25 03 11.5 E80 59 51.1	पटारी	20.00	22000	
		सावित्रीपुर	चण्डी-2	N25 02 47.2 E81 00 07.2	पटारी	20.00	22000	
		सावित्रीपुर	चण्डी-2	N25 02 25.1 E81 00 29.2	पटारी	20.00	22000	
		सावित्रीपुर	चण्डी-1	N25 02 53.4 E81 00 17.4	पटारी	20.00	22000	
		सावित्रीपुर	चण्डी-2	N25 02 2.5 E80 52 42.7	पटारी	20.00	22000	
		सावित्रीपुर	चण्डी-1	N25 00 58.6 E80 52 30.1	पटारी	20.00	22000	
		सावित्रीपुर	चण्डी-2	N25 01 22.5 E80 52 17.7	पटारी	20.00	22000	
		सावित्रीपुर	चण्डी-3	N25 01 34.7 E80 52 14.6	पटारी	20.00	22000	
		सावित्रीपुर	चण्डी-4	N25 01 42.8 E80 52 40.9	पटारी	20.00	22000	
		सावित्रीपुर	चण्डी-5	N25 02 44.9 E80 52 44.0	पटारी	20.00	22000	
		सावित्रीपुर	चण्डी-6	N25 00 35.5 E80 52 06.2	पटारी	20.00	22000	
		सावित्रीपुर	चण्डी-1	N25 04 51.1 E80 52 45.0	पटारी	20.00	22000	
		सावित्रीपुर	चण्डी-1	N-25° 11' 12.2" E-81° 05' 31.7"	पटारी	20.00	22000	
		सावित्रीपुर	चण्डी-2	N-25° 16' 18.5" E-81° 11' 07.1"	पटारी	20.00	22000	
		सावित्रीपुर	चण्डी-3	N-25° 16' 02.9" E-81° 11' 12.4"	पटारी	20.00	22000	
		सावित्रीपुर	चण्डी-4	N-25° 15' 52.7" E-81° 11' 13.6"	पटारी	20.00	22000	
		सावित्रीपुर	चण्डी-1	N-25° 10' 52.7" E-81° 05' 52.8"	पटारी	18.00	19500	
		सावित्रीपुर	चण्डी-2	N-25° 09' 52.9" E-81° 06' 12.0"	पटारी	20.00	22000	
		सावित्रीपुर	चण्डी-3	N-25° 10' 31.8" E-81° 06' 20.5"	पटारी	12.00	13200	
		सावित्रीपुर	चण्डी	N-25° 08' 30.8" E-81° 12' 14.6"	पटारी	20.00	22000	
		सावित्रीपुर	चण्डी-1	N-25° 08' 44.5" E-81° 05' 14.5"	पटारी	20.00	22000	
		सावित्रीपुर	चण्डी-2	N-25° 09' 41.3" E-81° 06' 44.3"	पटारी	20.00	22000	
		सावित्रीपुर	चण्डी	N-25° 11' 16.2" E-81° 04' 15.2"	पटारी	20.00	22000	
		सावित्रीपुर	चण्डी-1	N-25° 09' 17.8" E-81° 09' 47.6"	पटारी	20.00	22000	
		सावित्रीपुर	चण्डी-2	N-25° 07' 41.60" E-81° 09' 54.07"	पटारी	20.00	22000	
		सावित्रीपुर	चण्डी-3	N-25° 07' 4.38" E-81° 10' 16.10"	पटारी	20.00	22000	
		सावित्रीपुर	चण्डी-4	N-25° 06' 58.06" E-81° 07' 43.98"	पटारी	20.00	22000	
		सावित्रीपुर	चण्डी-5	N-25° 08' 5.93" E-81° 11' 10.09"	पटारी	20.00	22000	
		सावित्रीपुर	चण्डी-6	N-25° 07' 56.12" E-81° 11' 20.67"	पटारी	20.00	22000	
		सावित्रीपुर	चण्डी-7	N-25° 07' 45.79" E-81° 11' 30.71"	पटारी	20.00	22000	
		सावित्रीपुर	चण्डी-8	N-25° 06' 52.51" E-81° 07' 3.79"	पटारी	20.00	22000	
		सावित्रीपुर	चण्डी-9	N-25° 06' 47.55" E-81° 06' 46.41"	पटारी	20.00	22000	
		सावित्रीपुर	चण्डी-1	N25 05 23.5 E81 13 55 0	पटारी	20.00	22000	
		सावित्रीपुर	चण्डी-2	N25 05 16.3 E81 13 41.5	पटारी	20.00	22000	
		सावित्रीपुर	चण्डी-3	N25 06 09.4 E81 12 45.2	पटारी	20.00	22000	
		सावित्रीपुर	चण्डी-1	N25 06 59.6 E81 14 40.1	पटारी	20.00	22000	
		सावित्रीपुर	चण्डी-2	N25 06 53.3 E81 14 42.2	पटारी	20.00	22000	
		सावित्रीपुर	चण्डी-3	N25 05 13.7 E81 14 17.8	पटारी	20.00	22000	
		सावित्रीपुर	चण्डी-1	N25 09 22.4 E81 15 28.0	पटारी	20.00	22000	
		सावित्रीपुर	चण्डी-2	N25 09 24.4 E81 15 25.2	पटारी	20.00	22000	
		सावित्रीपुर	चण्डी-3	N25 10 05.1 E81 15 32.2	पटारी	20.00	22000	
		सावित्रीपुर	चण्डी-4	N25 10 00.2 E81 15 14.2	पटारी	20.00	22000	
		सावित्रीपुर	चण्डी-1	N25 09 04.5 E81 25 57.12	पटारी	20.00	22000	
		सावित्रीपुर	चण्डी-2	N25 06 33.6 E81 21 39.89	पटारी	20.00	22000	
		सावित्रीपुर	चण्डी-1	N25 15 03.48 E81 32 15.1	पटारी	20.00	22000	
		सावित्रीपुर	चण्डी-2	N25 14 20.76 E81 31 19.0	पटारी	20.00	22000	
		सावित्रीपुर	चण्डी-3	N25 14 45.27 E81 31 48.2	पटारी	20.00	22000	
		सावित्रीपुर	चण्डी-1	N25 11 36.20 E81 26 29.5	पटारी	20.00	22000	
		सावित्रीपुर	चण्डी-2	N25 12 11.94 E81 25 22.8	पटारी	20.00	22000	
		सावित्रीपुर	चण्डी-3	N25 11 36.80 E81 25 26.6	पटारी	20.00	22000	
		सावित्रीपुर	चण्डी-1	N25 14 25.85 E81 29 25.58	पटारी	20.00	22000	
		सावित्रीपुर	चण्डी-2	N25 14 33.73 E81 29 31.02	पटारी	20.00	22000	

278





क्र.सं.	प्रभाग का नाम	रैज का नाम	पंजीकृत क्षेत्र का विवरण		भूमि का प्रकार (सामान्य, जंगल, बीहड़, पट्टरी/खोला/खादर / कलारीली व पथरीली) आदि	प्रस्तावित जमिन मुदा काई का विवरण		
			स्थल का नाम	भू-निर्देशांक (अक्षांश एवं देशांतर)		मौलिक सख्त (क्षेत्र कुवारेक्षण)		वितरित
						क्षेत्र हे० म०	क्षेत्र में वितरित क्षेत्र संख्या	
1	2	3	4	5	6	7	8	9
		पट्टरी	बरा वन खाल-पुर्वीय	N 25°14'30.42"E 079°59'40.82"	पट्टरी	20.00	22000	
		पट्टरी	सिमहरें वन खाल-पश्चिम	N 25°14'31.8"E 079°46'11.2"	पट्टरी	20.00	22000	
		पट्टरी	सिमहरें वन खाल-द्वितीय	N 25°19'42.10"E 079°52'14.8"	पट्टरी	20.00	22000	
		पट्टरी	मुटई वन खाल	N 25°16'68.0"E 079°56'79.3"	पट्टरी	10.00	11000	
		पट्टरी	सिलारी वन खाल-पश्चिम	N 25°18'56.90"E 079°47'57.22"	पट्टरी	10.00	11000	
		पट्टरी	सिलारी वन खाल-द्वितीय	N 25°12'72.82"E 079°51'58.30"	पट्टरी	10.00	11000	
		पट्टरी	सिलारी वन खाल-पुर्वीय	N 25°14'56.90"E 079°47'57.22"	पट्टरी	13.00	16500	
		पट्टरी	डीकानठ वन खाल-पश्चिम	N 25°19'20.7"E 079°59'24.3"	पट्टरी	20.00	22000	
		पट्टरी	डीकानठ वन खाल-द्वितीय	N 25°20'30.9"E 079°58'25.4"	पट्टरी	20.00	22000	
		पट्टरी	डिकानठा वन खाल-पश्चिम	N 25°09'07.25"E 079°48'19.21"	पट्टरी	20.00	22000	
		पट्टरी	डिकानठा वन खाल-द्वितीय	N 25°09'04.54"E 079°48'08.45"	पट्टरी	10.00	11000	
		पट्टरी	रेशिया वन खाल (सोमवार मट्टरी)	N 25°16'44.42"E 079°51'25.99"	पट्टरी	10.00	11000	
		पट्टरी	रौली वन खाल	N 25°18'04.42"E 079°59'39.33"	पट्टरी	10.00	11000	
		पट्टरी	नेया वन खाल	N 25°19'34.72"E 079°59'47.79"	पट्टरी	10.00	11000	
		पट्टरी	सिलई वन खाल	N 25°19'49.79"E 079°53'00.15"	पट्टरी	10.00	11000	
		पट्टरी	सिंदलेनगज वन खाल-पश्चिम	N 25°22'13.44"E 079°47'09.19"	पट्टरी	20.00	22000	
		पट्टरी	सिंदलेनगज वन खाल-द्वितीय	N 25°22'08.74"E 079°47'27.63"	पट्टरी	20.00	22000	
		पट्टरी	सिंदलेनगज वन खाल-पुर्वीय	N 25°21'53.40"E 079°47'52.90"	पट्टरी	20.00	22000	
		पट्टरी	सिंदलेनगज वन खाल-समुद्र	N 25°22'15.15"E 079°46'55.91"	पट्टरी	10.00	11000	
		पट्टरी	सकण्ड वन खाल-पश्चिम	N 25°17'36.71"E 079°43'50.32"	पट्टरी	20.00	22000	
		पट्टरी	समरीन वन खाल-पश्चिम	N 25°22'52.96"E 079°49'34.20"	पट्टरी	20.00	22000	
		पट्टरी	समरीन वन खाल-द्वितीय	N 25°23'15.01"E 079°49'50.10"	पट्टरी	10.00	11000	
		पट्टरी	सुमिरिया वन खाल-पश्चिम	N 25°23'10.42"E 079°50'27.14"	पट्टरी	20.00	22000	
		पट्टरी	सुमिरिया वन खाल-द्वितीय	N 25°23'10.09"E 079°50'21.38"	पट्टरी	20.00	22000	
		पट्टरी	सुमिरिया वन खाल-पुर्वीय	N 25°23'02.70"E 079°50'02.40"	पट्टरी	20.00	22000	
		पट्टरी	सुमिरिया वन खाल-समुद्र	N 25°23'02.70"E 079°50'02.40"	पट्टरी	20.00	22000	
		पट्टरी	सुमिरिया वन खाल-पश्चिम	N 25°23'02.70"E 079°50'02.40"	पट्टरी	20.00	22000	
		पट्टरी	सुमिरिया वन खाल-समुद्र	N 25°23'02.70"E 079°50'02.40"	पट्टरी	20.00	22000	
		पट्टरी	सुमिरिया वन खाल-पश्चिम	N 25°14'56.92"E 079°43'48.58"	पट्टरी	20.00	22000	
		पट्टरी	सुमिरिया वन खाल-द्वितीय	N 25°14'40.18"E 079°44'21.19"	पट्टरी	20.00	22000	
		पट्टरी	सुमिरिया वन खाल-पुर्वीय	N 25°15'02.21"E 079°43'41.72"	पट्टरी	20.00	22000	
		पट्टरी	सुमिरिया वन खाल	N 25°14'27.48"E 079°43'00.56"	पट्टरी	20.00	22000	
		पट्टरी	सुमिरिया वन खाल-द्वितीय	N 25°17'34.73"E 079°43'46.62"	पट्टरी	20.00	22000	
		पट्टरी	सुमिरिया वन खाल	N 25°15'52.21"E 079°42'14.78"	पट्टरी	25.00	22000	
		पट्टरी	सुमिरिया वन खाल-पश्चिम	N 25°21'48.59"E 079°47'25.79"	पट्टरी	20.00	22000	
		पट्टरी	सुमिरिया वन खाल-द्वितीय	N 25°21'51.38"E 079°47'11.90"	पट्टरी	20.00	22000	
		पट्टरी	सुमिरिया वन खाल-पुर्वीय	N 25°22'50.60"E 079°45'43.82"	पट्टरी	20.00	22000	
		पट्टरी	सुमिरिया वन खाल-पश्चिम	N 25°23'24.79"E 079°46'48.17"	पट्टरी	20.00	22000	
		पट्टरी	सुमिरिया वन खाल-पश्चिम	N 25°22'43.8"E 079°46'08.5"	पट्टरी	20.00	22000	
		पट्टरी	सुमिरिया वन खाल-द्वितीय	N 25°22'32.0"E 079°45'40.7"	पट्टरी	20.00	22000	
		पट्टरी	सुमिरिया वन खाल-पश्चिम	N 25°23'50.05"E 079°37'32.55"	पट्टरी	20.00	22000	
		पट्टरी	सुमिरिया वन खाल-पुर्वीय	N 25°17'23.84"E 079°44'02.99"	पट्टरी	20.00	22000	
		पट्टरी	सुमिरिया वन खाल	N 25°23'05.92"E 079°46'05.53"	पट्टरी	20.00	22000	
		पट्टरी	सुमिरिया वन खाल	N 25°32'53.80"E 079°43'46.30"	पट्टरी	20.00	22000	
		पट्टरी	सुमिरिया वन खाल-द्वितीय	N 25°27'51.61"E 079°38'49.67"	पट्टरी	20.00	22000	
		पट्टरी	सुमिरिया वन खाल	N 25°15'50.84"E 079°42'19.61"	पट्टरी	20.00	22000	
		पट्टरी	सुमिरिया वन खाल-पुर्वीय	N 25°17'17.34"E 079°44'05.69"	पट्टरी	20.00	22000	
		पट्टरी	सुमिरिया वन खाल	N 25°22'54.31"E 079°50'15.93"	पट्टरी	20.00	22000	
		पट्टरी	सुमिरिया वन खाल-पश्चिम	N 25°24'00.48"E 079°33'03.27"	पट्टरी	15.00	16500	
		पट्टरी	सुमिरिया वन खाल-द्वितीय	N 25°22'30.40"E 079°34'49.52"	पट्टरी	15.00	16500	
		पट्टरी	सुमिरिया वन खाल-पुर्वीय	N 25°23'40.56"E 079°35'42.54"	पट्टरी	15.00	16500	
		पट्टरी	सुमिरिया वन खाल	N 25°24'32.85"E 079°32'59.82"	पट्टरी	20.00	22000	
		पट्टरी	सुमिरिया वन खाल	N 25°23'38.04"E 079°33'39.03"	पट्टरी	20.00	22000	
		पट्टरी	सुमिरिया वन खाल	N 25°23'35.50"E 079°26'38.15"	पट्टरी	20.00	22000	
		पट्टरी	सुमिरिया वन खाल	N 25°25'33.42"E 079°20'50.28"	पट्टरी	20.00	22000	
		पट्टरी	सुमिरिया वन खाल	N 25°25'24.31"E 079°20'45.16"	पट्टरी	20.00	22000	
		पट्टरी	सुमिरिया वन खाल	N 25°24'48.78"E 079°20'48.77"	पट्टरी	20.00	22000	
		पट्टरी	सुमिरिया वन खाल	N 25°25'00.01"E 079°20'52.96"	पट्टरी	15.00	16500	
		पट्टरी	सुमिरिया वन खाल	N 25°26'20.96"E 079°20'48.51"	पट्टरी	15.00	16500	
		पट्टरी	सुमिरिया वन खाल	N 25°26'26.76"E 079°21'05.40"	पट्टरी	15.00	16500	
		पट्टरी	सुमिरिया वन खाल-पश्चिम	N 25°23'31.56"E 079°20'43.60"	पट्टरी	20.00	22000	
		पट्टरी	सुमिरिया वन खाल-द्वितीय	N 25°23'40.63"E 079°20'56.49"	पट्टरी	20.00	22000	
		पट्टरी	सुमिरिया वन खाल-पुर्वीय	N 25°23'49.82"E 079°19'55.15"	पट्टरी	20.00	22000	
		पट्टरी	सुमिरिया वन खाल-समुद्र	N 25°23'52.81"E 079°19'58.30"	पट्टरी	20.00	22000	
		पट्टरी	सुमिरिया वन खाल-पश्चिम	N 25°23'54.40"E 079°21'56.18"	पट्टरी	20.00	22000	
		पट्टरी	सुमिरिया वन खाल-पश्चिम	N 25°23'28.32"E 079°19'54.97"	पट्टरी	15.00	16500	

280



क्र.सं.	ग्राम का नाम	खेत का नाम	अपवित्त क्षेत्र का विवरण		भूमि का प्रकार (आभाव्य, ऊसर, बीहड़, पठारी/ खोला/ खादर / कंकरीली व पथरीली) आदि	प्रस्तावित अतिरिक्त पुरा कार्य का विवरण		
			खेत का नाम	भू-निर्देशांक (अक्षांश एवं देशांतर)		भौतिक लक्षण (खसक कुलरोधन)		वित्तिय
						संकोट हे. म.	हे. म. रचित संकोट सख्या	
1	2	3	4	5	6	7	8	9
		हमीपुर	समीगाई	25 53'31.48" 79 54'29.14"	खेत	20.00	22000	
		हमीपुर	सिन्धुली	25 53'56.20" 79 56'24.61"	खेत	20.00	22000	
		हमीपुर	इलाही	25 53'40.00" 79 56'47.12"	खेत	20.00	22000	
		हमीपुर	चिरीटा	26 00'28.88" 79 59'33.05"	खेत	20.00	22000	
		हमीपुर	निकलाडी	26 00'24.31" 80 04'13.87"	खेत	20.00	22000	
		हमीपुर	सकाल- I	26 09'48.54 79 58'21.72	खेत	20.00	22000	
		हमीपुर	सकाल- II	26 09'52.44 79 58'22.56	खेत	20.00	22000	
		हमीपुर	शेराकाडी	25 05'51.0" 79 05'44.56"	खेत	20.00	22000	
		हमीपुर	समंजपुर	25 52'25.53 79 58'49.16	खेत	20.00	22000	
		हमीपुर	सकाल- I	25 52'13.60" 79 57'14.94"	खेत	20.00	22000	
		हमीपुर	दरगाहा	25 53'16.83" 80 11'45.78"	खेत	20.00	22000	
		हमीपुर	सकालपुर	25 05'16.48" 80 03'03.27"	खेत	20.00	22000	
		हमीपुर	कुपन	25 05'55.44" 79 53'58.66"	खेत	20.00	22000	
		हमीपुर	सकाल	25 04'25.86" 79 46'58.80"	खेत	20.00	22000	
		हमीपुर	खेत	25 33'45.18 80 09'00.78	खेत	20.00	22000	
		हमीपुर	सकाल	25 40'47.18" 80 18'05.24"	खेत	20.00	22000	
		हमीपुर	सकाल	25 04'71.08 79 05'20.90	खेत	20.00	22000	
		हमीपुर	सकाल	25 46'51.52" 79 52'24.38"	खेत	20.00	22000	
		हमीपुर	सकाल	25'46'21.52" 79'53'20.47"	खेत	20.00	22000	
		हमीपुर	सकाल	25'39'40.67 79'57'10.26"	खेत	20.00	22000	
		हमीपुर	सकाल	25 41'49.08 79 57'57.96	खेत	20.00	22000	
		हमीपुर	सकाल	25 41'27.18" 79 57'16.38"	खेत	20.00	22000	
		हमीपुर	सकाल	25 39' 0.12 79 57' 0.60	खेत	20.00	22000	
		हमीपुर	सकाल	25 30'13.28 79 39'26.94	खेत	20.00	22000	
		हमीपुर	सकाल	25 31'19.34 79 38'33.61	खेत	20.00	22000	
		हमीपुर	सकाल	25'39'5.17" 79'38'45.76"	खेत	20.00	22000	
		हमीपुर	सकाल	25'30'48.68" 79'23'54.53"	खेत	20.00	22000	
		हमीपुर	सकाल	25'40'8.66" 79'23'59.04"	खेत	20.00	22000	
		हमीपुर	सकाल	25 42'23.12 79 23'49.07	खेत	20.00	22000	
		हमीपुर	सकाल	25 42'20.79 79 23'59.38	खेत	20.00	22000	
		हमीपुर	सकाल	25 39'53.23 79 23'41.47"	खेत	20.00	22000	
		हमीपुर	सकाल	25 39'53.23 79 23'41.47"	खेत	20.00	22000	
		हमीपुर	सकाल	25 32'05.21 79 23'52.39"	खेत	20.00	22000	
		हमीपुर	सकाल	25 42'48.69 79 24 11.67	खेत	20.00	22000	
		हमीपुर	सकाल	25 43'08.10 79 24 06.42	खेत	20.00	22000	
		हमीपुर	सकाल	25'45'57.99" 79'22'54.78"	खेत	20.00	22000	
		हमीपुर	सकाल	25'46'1.22" 79'24'14.63"	खेत	20.00	22000	
		हमीपुर	सकाल	25'47'25.67" 79'25'0.93"	खेत	20.00	22000	
		हमीपुर	सकाल	25 38'16.20 79 24'04.25	खेत	20.00	22000	
		हमीपुर	सकाल	25 38'09.32 79 24'04.67	खेत	20.00	22000	
		हमीपुर	सकाल	25 33'25.31 79 23'52.80	खेत	20.00	22000	
		हमीपुर	सकाल	25 33'52.17 79 23'59.96	खेत	20.00	22000	
		हमीपुर	सकाल	25 57'42.24 79 23'34.20	खेत	20.00	22000	
		हमीपुर	सकाल	25 57'34.43 79 23'40.84	खेत	20.00	22000	
		हमीपुर	सकाल	25 35'07.20 79 23'36.45	खेत	20.00	22000	
		हमीपुर	सकाल	25 35 18.38 79 23'46.15	खेत	20.00	22000	
		हमीपुर	सकाल	25 35 9.18 79 26 12.96	खेत	20.00	22000	
		हमीपुर	सकाल	25 32'33.81 79 24 55.48	खेत	20.00	22000	
		हमीपुर	सकाल	25'31'12.56" 79'25'10.57"	खेत	20.00	22000	
		हमीपुर	सकाल	25'31'18.38" 79'24'51.93"	खेत	20.00	22000	
		हमीपुर	सकाल	250 37'38.04 79 42 52.47	खेत	20.00	22000	
		हमीपुर	सकाल	250 31'36.96 79 24'49.94	खेत	20.00	22000	
		हमीपुर	सकाल	250 31'63.57 79 23'40.39	खेत	20.00	22000	
		हमीपुर	सकाल	25'40'13.23"N 79'29'39.13"E	खेत	20.00	22000	
		हमीपुर	सकाल	25 42'50.19 79 32'44.47"	खेत	20.00	22000	
		हमीपुर	सकाल	25'50'3.16"N 79'34'28.34"E	खेत	20.00	22000	
		हमीपुर	सकाल	25 51'43.61 79 35'26.90"	खेत	20.00	22000	
		हमीपुर	सकाल	25 05'24.05 79 33'05.80"	खेत	20.00	22000	
		हमीपुर	सकाल	25 05'45.21 79 37'54.15"	खेत	20.00	22000	
		हमीपुर	सकाल	25 05'51.39 79 34'36.12"	खेत	20.00	22000	
		हमीपुर	सकाल	25 54'24.78 79 38 33.62	खेत	20.00	22000	
		हमीपुर	सकाल	25'49'40.85" 79'38'55.21"	खेत	20.00	22000	
		हमीपुर	सकाल	25'33'43.67" 79'42'28.82"	खेत	20.00	22000	
		हमीपुर	सकाल	25'43'30.90" 79'43'9.41"	खेत	20.00	22000	
		हमीपुर	सकाल	25'31'8.01" 79'41'53.83"	खेत	20.00	22000	
		हमीपुर	सकाल	25 05'12.51 79 44'44.66"	खेत	20.00	22000	
		हमीपुर	सकाल	25'02'29.37" 79'44'32.28"	खेत	20.00	22000	
		हमीपुर	सकाल	25'05'57.76" 79'47'51.35"	खेत	20.00	22000	
		हमीपुर	सकाल	25'01'22.28" 79'47'25.57"	खेत	20.00	22000	
		हमीपुर	सकाल	25 52'57.02 79 41'40.14	खेत	20.00	22000	
		हमीपुर	सकाल	25'50'53.09" 79'43'27.16"	खेत	20.00	22000	
		हमीपुर	सकाल	25'51'17.71" 79'43'19.67"	खेत	20.00	22000	
		हमीपुर	सकाल	25'49'50.54" 79'50'30.52"	खेत	20.00	22000	
		हमीपुर	सकाल	25'49'18.75" 79'50'19.65"	खेत	20.00	22000	
		हमीपुर	सकाल	25'50'26.52" 79'49'53.02"	खेत	20.00	22000	
		हमीपुर	सकाल	25'50'6.04" 79'49'7.85"	खेत	20.00	22000	
		हमीपुर	सकाल	25 48'12.45" 79'50'47.49"	खेत	20.00	22000	

282



क्र.सं.	प्रभाग का नाम	रेड का नाम	पञ्चित क्षेत्र का विवरण		भूमि का प्रकार (सामान्य, कसर, बीडक, पटाले/खोला/खादर / कंकरीली व पथरीली) यदि	प्रस्तावित अधिन गृहण कार्य का विवरण		
			स्थल का नाम	बू-निर्देशांक (अक्षांश एवं देशांतर)		भौतिक स्थल (स्थान कुलवर्णन)		वितरित
						सैजो हे० मी	शे० मी रीफिन की० संख्या	
1	2	3	4	5	6	7	8	9
		काशीवा	दीनपुर वन ब्लॉक-3	N-27 12 49.09 E- 80 26 44.20	कसर	5.00	10000	
		काशीवा	काशीवा वन ब्लॉक-4	N-27 11 13.35 E- 80 22 53.42	कसर	5.00	10000	
		काशीवा	काशीवा वन ब्लॉक-5	N-27 12 23.38 E- 80 21 55.46	कसर	5.00	10000	
		काशीवा	काशीवा वन ब्लॉक-3	N-27 16 23.73 E- 80 21 39.66	कसर	5.00	10000	
		काशीवा	काशीवा वन ब्लॉक-4	N-27 16 26.53 E- 80 21 40.15	कसर	5.00	10000	
		काशीवा	काशीवा वन ब्लॉक-1	N-27 28 35.40 E- 80 25 40.15	कसर	5.00	10000	
		काशीवा	काशीवा वन ब्लॉक-2	N-27 28 45.09 E- 80 25 40.25	कसर	5.00	10000	
		काशीवा	काशीवा वन ब्लॉक-1	N-27 29 41.9 E- 80 24 14.5	कसर	5.00	10000	
		काशीवा	काशीवा वन ब्लॉक-2	N-27 29 49.10 E- 80 24 24.9	कसर	5.00	10000	
		काशीवा	काशीवा वन ब्लॉक-1	N-27 24 50.16 E- 80 26 48.9	कसर	5.00	10000	
		काशीवा	काशीवा वन ब्लॉक-2	N-27 24 56.26 E- 80 26 58.30	कसर	5.00	10000	
		काशीवा	काशीवा वन ब्लॉक-4	N-27 25 51.26 E- 80 24 48.3	कसर	5.00	10000	
		काशीवा	काशीवा वन ब्लॉक-6	N-27 41 35.20 E- 80 08 45.20	कसर	5.00	10000	
		काशीवा	काशीवा वन ब्लॉक-3	N-27 41 31.25 E- 80 09 44.20	कसर	5.00	10000	
		काशीवा	काशीवा वन ब्लॉक-2	N-27 41 35.20 E- 80 08 45.20	कसर	5.00	10000	
		काशीवा	काशीवा वन ब्लॉक-2	N-27 42 35.20 E- 80 08 25.20	कसर	5.00	10000	
		काशीवा	काशीवा वन ब्लॉक-1	N-27 20 18.5 E- 79 54 22.5	कसर	5.00	10000	
		काशीवा	काशीवा वन ब्लॉक-2	N-27 21 13.8 E- 79 54 23.9	कसर	5.00	10000	
		काशीवा	काशीवा वन ब्लॉक-1	N-27 22 12.40 E- 79 59 25.0	कसर	10.00	11000	
		काशीवा	काशीवा वन ब्लॉक-3	N-27 23 23.40 E- 79 58 25.10	कसर	10.00	11000	
			काशीवा वन ब्लॉक-1			300.00	573000	169.18
31	काशीवा	काशीवा	काशीवा वन ब्लॉक	N26 2232912", E080 9929136"	कसर	5.00	10000	304.54
		काशीवा	काशीवा वन ब्लॉक	N26 2242912", E080 9926136"	कसर	5.00	10000	
		काशीवा	काशीवा वन ब्लॉक	N26 2095333", E080 9849609"	कसर	5.00	10000	
		काशीवा	काशीवा वन ब्लॉक	N26 2095333", E080 9849609"	कसर	5.00	10000	
		काशीवा	काशीवा वन ब्लॉक	N26 3147152", E081 2393507"	कसर	15.00	30000	
		काशीवा	काशीवा वन ब्लॉक	N26 3147152", E081 2393507"	कसर	15.00	30000	
		काशीवा	काशीवा वन ब्लॉक	N26 3181059", E081 0038366"	कसर	10.00	20000	
		काशीवा	काशीवा वन ब्लॉक	N26 0931", E081 1146"	कसर	5.00	10000	
		काशीवा	काशीवा वन ब्लॉक	N26 0958", E081 1829"	कसर	5.00	10000	
		काशीवा	काशीवा वन ब्लॉक	N26 0748", E081 2137"	कसर	5.00	10000	
		काशीवा	काशीवा वन ब्लॉक	26.1139076", E081 3428455"	कसर	15.00	30000	
		काशीवा	काशीवा वन ब्लॉक	N25 9699401", E081 1476030"	कसर	5.00	10000	
		काशीवा	काशीवा वन ब्लॉक	N25 5834", E081 2315"	कसर	5.00	10000	
		काशीवा	काशीवा वन ब्लॉक	N25 5621", E081 3458"	कसर	20.00	40000	
		काशीवा	काशीवा वन ब्लॉक	N26 007428, E81 209943	कसर	10.00	20000	
		काशीवा	काशीवा वन ब्लॉक	N25 5907", E081 1414"	कसर	10.00	20000	
		काशीवा	काशीवा वन ब्लॉक	N26 0129", E081 0754"	कसर	15.00	30000	
		काशीवा	काशीवा वन ब्लॉक	N26 0143", E081 0747"	कसर	10.00	20000	
		काशीवा	काशीवा वन ब्लॉक	N26 1715", E080 5628"	कसर	10.00	20000	
		काशीवा	काशीवा वन ब्लॉक	N26 0510", E081 2408"	कसर	10.00	10000	
		काशीवा	काशीवा वन ब्लॉक	N26 0241", E081 2652"	कसर	10.00	20000	
		काशीवा	काशीवा वन ब्लॉक	N26 0317", E081 2653"	कसर	5.00	10000	
		काशीवा	काशीवा वन ब्लॉक	N25 5638", E081 2736"	कसर	5.00	10000	
		काशीवा	काशीवा वन ब्लॉक	N26 1351", E080 5707"	कसर	10.00	20000	
		काशीवा	काशीवा वन ब्लॉक	N26 0223", E081 2574"	कसर	10.00	20000	
		काशीवा	काशीवा वन ब्लॉक	N26 5957", E081 2242"	कसर	5.00	10000	
		काशीवा	काशीवा वन ब्लॉक	N26 429520, E81 205378	कसर	30.00	60000	
		काशीवा	काशीवा वन ब्लॉक	26 4049786", E081 3514222"	कसर	10.00	20000	
		काशीवा	काशीवा वन ब्लॉक	26 4062338", E081 1601995"	कसर	30.00	60000	
		काशीवा	काशीवा वन ब्लॉक	N26 379237, E81 224978	कसर	10.00	20000	
		काशीवा	काशीवा वन ब्लॉक	26 4148889", E081 1134432"	कसर	20.00	40000	
		काशीवा	काशीवा वन ब्लॉक	N26 379237, E81 224978	कसर	10.00	20000	
		काशीवा	काशीवा वन ब्लॉक	N26 345663, E81 347475	कसर	10.00	20000	
			काशीवा वन ब्लॉक			350.00	691000	264.54
32	काशीवा	काशीवा	काशीवा वन ब्लॉक	N 26 48 55 E 80 41 21	कसर	5.00	10000	385.70
		काशीवा	काशीवा वन ब्लॉक	N 26 54 28-1 E 80 33 42-1	कसर	10.00	20000	
		काशीवा	काशीवा वन ब्लॉक	N 26 56 43 E 80 28 50	कसर	5.00	10000	
		काशीवा	काशीवा वन ब्लॉक	25 53 46-6 E 80 33 56-1	कसर	5.00	10000	
		काशीवा	काशीवा वन ब्लॉक	N 26 52 28-0 E 80 34 45-7	कसर	10.00	20000	
		काशीवा	काशीवा वन ब्लॉक	N 26 56 43-5 E 80 29 0-3	कसर	10.00	20000	
		काशीवा	काशीवा वन ब्लॉक	N 26 59 10-4 E 80 34 23-0	कसर	10.00	20000	
		काशीवा	काशीवा वन ब्लॉक	N 26 47 50-30556 E 80 23 33-08496	कसर	10.00	20000	
		काशीवा	काशीवा वन ब्लॉक	N 26 76448 E 80 46019	कसर	10.00	20000	
		काशीवा	काशीवा वन ब्लॉक	N 26 43 30-14411 E 80 28 31-10903	कसर	10.00	20000	
		काशीवा	काशीवा वन ब्लॉक	N 26 44 4 00347 E 80 30 69-85205	कसर	10.00	20000	
		काशीवा	काशीवा वन ब्लॉक	N 26 72 98 75 E 80 58 30 944	कसर	10.00	20000	

284

क्र.सं.	प्रभाग का नाम	रेखा का नाम	अयनित क्षेत्र का विवरण		भूमि का प्रकार (सामान्य, कस्ब, सीहद, पठारी/खीला/खादर/हंकरौली व पथरीली) आदि	अंशकृत जमीन मुदा कार्य का विवरण		
			स्थल का नाम	बू-निर्देशांक (अक्षांश एवं देशांतर)		भौतिक स्थल (स्थल मुताबिक)		मिलीमीटर
						क्षेत्रफल हे.मि.	ह.मि. में स्थित क्षेत्र का क्षेत्रफल	
1	2	3	4	5	6	7	8	9
		नवभगवत	बालापुरा का खाल	N 26 70N 26639 E 80 6379416	कस्ब	10.00	20000	
		नवभगवत	नवलपुर का खाल	N 26 17 38.8 E 80 41 54.6	कस्ब	20.00	40000	
		नवभगवत	कांचा का खाल सुखदेवखेडा	N 26 35 53.1 E 80 44 56.7	कस्ब	10.00	20000	
		नवभगवत	कांचा का खाल चौरखेडा	N 26 35 49.6 E 80 44 01.7	कस्ब	10.00	20000	
		बाधरखंड	सिंहखेडा का खाल	N 26 52 30.5 E 80 07 13.0	सामान्य	40.00	40000	
		बाधरखंड	हदखंड का खाल	N 26 07100 E 80 28419	सामान्य	20.00	22000	
		जनास	बोडपुर का खाल	N 26 34 27.04 E 80 39 33.56	कस्ब	10.00	20000	
		जनास	सुखेडा का खाल	N 26 550 N 261 E 80 63 83 00	कस्ब	5.00	10000	
		जनास	नरखंड का खाल	N 26 59 40 23 E 80 51 46 45	कस्ब	5.00	10000	
		जनास	टीकपुरा का खाल	N 26 571 437 E 80 300047	कस्ब	5.00	10000	
		जनास	मुकेश का खाल	N 26 33 30.1 E 80 33 25.9	कस्ब	5.00	10000	
		जनास	श्रीखंड का खाल	N 26 33 4.4 E 80 34 23.6	कस्ब	5.00	10000	
		जनास	खडपुर का खाल	N 26 32 23.05 E 80 31 26.43	कस्ब	5.00	10000	
		जनास	हनुमान का खाल	N 26 53 43.30 E 80 53 77.06	कस्ब	5.00	10000	
		जनास	सुखदेवपुर का खाल	N 26 59 1600 E 80 50 31 25	कस्ब	5.00	10000	
		जनास	कनक का खाल	N 26 611661 E 80 543324	कस्ब	5.00	10000	
		जनास	सखेडा का खाल	N 26 61 96 97 E 80 52 7002	कस्ब	5.00	10000	
		बाधरखंड	सुखदेवपुर का खाल	N 260 52' 57.23" E 800 07' 40.19"	सामान्य	70.00	77000	
		बाधरखंड	सिंहखंड का खाल	N 260 54' 41.62" E 800 03' 45.89"	सामान्य	23.00	27500	
		बाधरखंड	सुखेडा का खाल	N 260 50' 25.93" E 800 16' 58.71"	कस्ब	25.00	50000	
		बाधरखंड	सुखेडा का खाल	N 260 53' 18.10" E 800 07' 16.73"	सामान्य	30.00	33000	
		नवभगवत	बालापुरा का खाल	N 260 42' 8.82" E 800 36' 49.8"	कस्ब	5.00	10000	
		नवभगवत	नवलपुर का खाल	N 260 42' 57.4" E 800 39' 06.6"	कस्ब	10.00	20000	
		नवभगवत	गदखेडा का खाल	N 260 43' 30.3" E 800 38' 53.5"	कस्ब	10.00	20000	
		नवभगवत	जनास का खाल	N 260 38' 30.4" E 800 36' 51.9"	कस्ब	10.00	20000	
		नवभगवत	कांची का खाल	N 260 35' 3.5" E 800 36' 58.7"	कस्ब	10.00	20000	
		नवभगवत	विंद का खाल	N 260 34' 47.4" E 800 43' 28.3"	कस्ब	5.00	10000	
		नवभगवत	सुखेडा का खाल	N 260 36' 41.9" E 800 45' 02.3"	कस्ब	5.00	10000	
		नवभगवत	सुखेडा का खाल	N 260 37' 43.8" E 800 42' 41.2"	कस्ब	10.00	20000	
		नवभगवत	कांचा का खाल	N 260 35' 32.8" E 800 41' 18.8"	कस्ब	30.00	60000	
		नवभगवत	जनास का खाल	N 260 33' 37.1" E 800 48' 7.2"	कस्ब	5.00	10000	
		इलाखंड	भारतीय खाल	N 26 789175 E 80 442347	कस्ब	10.00	20000	
		इलाखंड	गदखेडा का खाल	N 26 726038 E 80 475099	कस्ब	10.00	20000	
		इलाखंड	सुखेडा का खाल	N 26 735397 E 80 509260	कस्ब	10.00	20000	
		इलाखंड	सुखेडा का खाल	N 26 757886 E 80 454277	कस्ब	10.00	20000	
		इलाखंड	जनास का खाल	N 26 8793778 E 80 622783	कस्ब	10.00	20000	
		इलाखंड	सुखेडा का खाल	N 260 59' 26.0" E 800 30' 28.6"	कस्ब	10.00	20000	
		इलाखंड	जनास का खाल	N 260 59' 53.5" E 800 34' 39.4"	कस्ब	10.00	20000	
		इलाखंड	सुखेडा का खाल	N 260 57' 23.3" E 800 36' 18.9"	कस्ब	10.00	20000	
		इलाखंड	सुखेडा का खाल	N 26 8779583 E 80 577795	कस्ब	10.00	20000	
		इलाखंड	जनास का खाल	N 26 9413778 E 80 5466277	कस्ब	10.00	20000	
		इलाखंड	सुखेडा का खाल	N 26 9068944 E 80 544644	कस्ब	5.00	10000	
		इलाखंड	सुखेडा का खाल	N 26 895864 E 80 531972	कस्ब	10.00	20000	
		इलाखंड	सुखेडा का खाल	N 26 9041944 E 80 576688	कस्ब	10.00	20000	
		इलाखंड	सुखेडा का खाल	N 26 872555 E 80 5635833	कस्ब	10.00	20000	
		इलाखंड	जनास का खाल	N 26 911389 E 80 586233	कस्ब	5.00	10000	
		इलाखंड	कांची का खाल	N 26 93083 E 80 457583	कस्ब	5.00	10000	
		जनास	सुखेडा का खाल	N 26 590564 E 80 482850	कस्ब	10.00	20000	
		जनास	सुखेडा का खाल	N 26 589340 E 80 504757	कस्ब	5.00	10000	
		जनास	सुखेडा का खाल	N 26 582178 E 80 522129	कस्ब	5.00	10000	
		जनास	सुखेडा का खाल	N 26 61165 E 80 554522	कस्ब	5.00	10000	
		जनास	सुखेडा का खाल	N 26 6343667 E 80 8187277	कस्ब	5.00	10000	
		जनास	सुखेडा का खाल	N 26 8163835 E 80 557638	कस्ब	5.00	10000	
		जनास	सुखेडा का खाल	N 26 5537806 E 80 27611	कस्ब	5.00	10000	
		जनास	जनास का खाल	N 26 55875 E 80 597361	कस्ब	10.00	20000	
		जनास	सुखेडा का खाल	N 26 37752 E 80 27778	कस्ब	5.00	10000	
		जनास	सुखेडा का खाल	N 26 583753 E 80 430467	कस्ब	5.00	10000	
		जनास	सुखेडा का खाल	N 26 45331 E 80 45977	सामान्य	20.00	22000	
			सुखेडा-जनास			750.00	1315500	385.78
33	कस्ब	सुखेडा	बाधरखंड का खाल	N-27°04'19" E-80°59'26" E	कस्ब	5.00	10000	353.56
		सुखेडा	जनास का खाल	N-27°06'47" E-80°58'15.81"	कस्ब	5.00	10000	
		सुखेडा	जनास का खाल	N-26°58'44" E-80°56'10.65"	कस्ब	5.00	10000	
		सुखेडा	जनास का खाल	N-27°06'41" E-80°58'10.67"	कस्ब	5.00	10000	
		सुखेडा	जनास का खाल	N-27°06'42.3" E-80°58'15.5"	कस्ब	5.00	10000	
		सुखेडा	जनास का खाल	N-27°06'14.89" E-80°58'21.99"	कस्ब	5.00	10000	
		सुखेडा	जनास का खाल	N-27°07'26.9" E-80°58'14.9"	कस्ब	5.00	10000	
		सुखेडा	जनास का खाल	N-27°06'19.89" E-80°58'58.64"	कस्ब	5.00	10000	
		सुखेडा	जनास का खाल	N-27°06'47.3" E-80°58'10.8"	कस्ब	5.00	10000	
		सुखेडा	जनास का खाल	N-27°04'53.8" E-80°59'28.7"	कस्ब	5.00	10000	
		सुखेडा	जनास का खाल	N-27°04'53.3" E-80°59'40.1"	कस्ब	5.00	10000	

क्र.सं.	प्रभाग का नाम	रैज का नाम	समाहित क्षेत्र का विवरण		भूमि का प्रकार (सामान्य, फसल, बिनाह, पट्टारी/खोला/खादर / कृषिहीन व पथरीली) आदि	प्रस्तावित अधिन कृपा कार्य का विवरण		
			स्थल का नाम	सू-निर्देशांक (अक्षांश एवं देशांतर)		मौलिक मूल्य (बराबर दृष्टांतपूर्ण)		विवरण
						बेरोज. ₹0 में	₹0 में रोपित पौधे संख्या	
1	2	3	4	5	6	7	8	9
		सोलापूर	करीमनगर वन खाक-द्वितीय	N-27°04'48.5" E-80°59'48.1"	जंगल	5.00	10000	
		सोलापूर	करीमनगर वन खाक-द्वितीय	N-27°04'02.5" E-80°59'39.5"	जंगल	3.00	10000	
		सोलापूर	बादासाकर वन खाक	N-27°59'30.0" E-80°57'17.6"	जंगल	5.00	10000	
		सोलापूर	सोलापूर वन खाक	N-26°59'34.2" E-80°57'56.1"	जंगल	10.00	20000	
		सोलापूर	सोलापूर वन खाक	N-27°00'34.5" E-80°57'51.3"	जंगल	5.00	10000	
		सोलापूर	सोलापूर वन खाक-प्रथम	N-26°01'16.7" E-80°55'14.6"	जंगल	5.00	10000	
		सोलापूर	सोलापूर वन खाक-प्रथम	N-27°54'45.6" E-80°59'26.8"	जंगल	5.00	10000	
		सोलापूर	सोलापूर/सोलापूर वन खाक	N-26°58'47.6" E-80°41'30.7"	जंगल	5.00	10000	
		सोलापूर	सोलापूर वन खाक-द्वितीय	N-26°58'53.2" E-80°59'46.9"	जंगल	5.00	10000	
		सोलापूर	सोलापूर वन खाक-द्वितीय	N-26°58'44" E-80°59'28.4"	जंगल	5.00	10000	
		सोलापूर	सोलापूर वन खाक-द्वितीय	N-26°58'16.2" E-80°57'47.5"	जंगल	5.00	10000	
		सोलापूर	सोलापूर वन खाक	N-26°57'05.5" E-80°58'35.9"	जंगल	5.00	10000	
		सोलापूर	सोलापूर वन खाक	N-26°57'41.5" E-80°58'06.7"	जंगल	5.00	10000	
		सोलापूर	सोलापूर वन खाक	N-26°58'13.0" E-80°58'36.1"	जंगल	10.00	20000	
		सोलापूर	सोलापूर वन खाक-द्वितीय	N-26°57'11.9" E-81°00'50.3"	जंगल	5.00	10000	
		सोलापूर	सोलापूर वन खाक	N-26°56'45.5" E-81°00'31.6"	जंगल	5.00	10000	
		सोलापूर	सोलापूर वन खाक	N-26°57'29.3" E-80°58'52.9"	जंगल	5.00	10000	
		सोलापूर	सोलापूर वन खाक-द्वितीय	N-26°57'50.5" E-80°59'11.0"	जंगल	5.00	10000	
		सोलापूर	सोलापूर वन खाक-प्रथम	N-26°58'13.0" E-80°58'36.1"	जंगल	5.00	10000	
		सोलापूर	सोलापूर वन खाक	N-26°57'40.37" E-80°59'43.27"	जंगल	5.00	10000	
		सोलापूर	सोलापूर वन खाक-प्रथम	N-26°57'07.7" E-81°00'50.7"	जंगल	5.00	10000	
		सोलापूर	सोलापूर वन खाक-द्वितीय	N-26°57'59.6" E-80°59'28.6"	जंगल	5.00	10000	
		सोलापूर	सोलापूर वन खाक-प्रथम	N-26°57'46.3" E-80°59'24.5"	जंगल	5.00	10000	
		सोलापूर	सोलापूर वन खाक	N-26°56'14.3" E-81°01'05.0"	जंगल	5.00	10000	
		सोलापूर	सोलापूर वन खाक	N-26°53'28.5" E-80°59'48.3"	जंगल	5.00	10000	
		सोलापूर	सोलापूर वन खाक	N-26°48'08.7" E-81°01'45.9"	जंगल	5.00	10000	
		सोलापूर	सोलापूर वन खाक	N-26°53'22.2" E-81°00'10.0"	जंगल	5.00	10000	
		सोलापूर	सोलापूर वन खाक	N-26°56'15.1" E-80°59'50.9"	जंगल	5.00	10000	
		सोलापूर	सोलापूर वन खाक	N-26°42'0.11" E-81°00'5.65"	जंगल	5.00	10000	
		सोलापूर	सोलापूर वन खाक	N-26°40'2.47" E-80°59'07.1"	जंगल	5.00	10000	
		सोलापूर	सोलापूर वन खाक	N-26°56'45.9" E-80°59'16.1"	जंगल	5.00	10000	
		सोलापूर	सोलापूर वन खाक	N-26°56'06.6" E-80°59'40.16"	जंगल	5.00	10000	
		सोलापूर	सोलापूर वन खाक	N-26°37'09.1" E-81°03'45.3"	जंगल	10.00	20000	
		सोलापूर	सोलापूर वन खाक	N-26°35'57.4" E-81°04'44.9"	जंगल	5.00	10000	
		सोलापूर	सोलापूर वन खाक	N-26°34'39.1" E-81°00'11.0"	जंगल	5.00	10000	
		सोलापूर	सोलापूर वन खाक	N-26°40'08.7" E-81°01'45.9"	जंगल	5.00	10000	
		सोलापूर	सोलापूर वन खाक	N-26°38'49.8" E-80°58'26.2"	जंगल	5.00	10000	
		सोलापूर	सोलापूर वन खाक	N-26°42'59.8" E-80°59'44.1"	जंगल	5.00	10000	
		सोलापूर	सोलापूर वन खाक	N-26°41'51.8" E-80°59'16.8"	जंगल	10.00	20000	
		सोलापूर	सोलापूर वन खाक	N-26°43'6.36" E-80°59'43.3"	जंगल	5.00	10000	
		सोलापूर	सोलापूर वन खाक	N-26°40'45.4" E-81°04'00.4"	जंगल	5.00	10000	
		सोलापूर	सोलापूर वन खाक	N-26°34'52.6" E-81°00'22.3"	जंगल	5.00	10000	
		सोलापूर	सोलापूर वन खाक	N-26°36'37.2" E-81°03'57.4"	जंगल	10.00	20000	
		सोलापूर	सोलापूर वन खाक	N-26°35'04.6" E-81°02'26.8"	जंगल	5.00	10000	
		सोलापूर	सोलापूर वन खाक	N-26°43'23.37" E-81°04'15.1"	जंगल	5.00	10000	
		सोलापूर	सोलापूर वन खाक	N-26°44'33.0" E-81°03'25.0"	जंगल	10.00	20000	
		सोलापूर	सोलापूर वन खाक	N-26°38'18.6" E-81°06'48.6"	जंगल	5.00	10000	
		सोलापूर	सोलापूर वन खाक द्वितीय	N-26°30'28.6" E-81°02'17.6"	जंगल	5.00	10000	
		सोलापूर	सोलापूर वन खाक	N-26°35'18.6" E-81°07'04.8"	जंगल	5.00	10000	
		सोलापूर	सोलापूर वन खाक	N-26°38'50.1" E-80°59'08.07"	जंगल	5.00	10000	
		सोलापूर	सोलापूर वन खाक द्वितीय	N-26°38'46.9" E-81°03'18.2"	जंगल	5.00	10000	
		सोलापूर	सोलापूर वन खाक द्वितीय	N-26°42'06.23" E-81°02'56.78"	जंगल	5.00	10000	
		सोलापूर	सोलापूर वन खाक	N-26°37'04.7" E-80°57'36.5"	जंगल	5.00	10000	
		सोलापूर	सोलापूर वन खाक	N-26°43'26.4" E-81°04'11.7"	जंगल	5.00	10000	
		सोलापूर	सोलापूर वन खाक	N-26°39'0.11" E-81°06'56.5"	जंगल	5.00	10000	
		सोलापूर	सोलापूर वन खाक	N-26°39'08.1" E-81°02'14.6"	जंगल	10.00	20000	
		सोलापूर	सोलापूर वन खाक	N-26°35'25.6" E-80°59'49.8"	जंगल	5.00	10000	
		सोलापूर	सोलापूर वन खाक	N-26°35'21.2" E-81°02'31.8"	जंगल	5.00	10000	
		सोलापूर	सोलापूर वन खाक	N-26°36'31.9" E-81°03'52.3"	जंगल	5.00	10000	
		सोलापूर	सोलापूर वन खाक द्वितीय	N-26°36'03.3" E-81°03'52.3"	जंगल	5.00	10000	
		सोलापूर	सोलापूर वन खाक द्वितीय	N-26°45'45.3" E-81°04'22.7"	जंगल	5.00	10000	
		सोलापूर	सोलापूर वन खाक द्वितीय	N-26°38'04.2" E-80°58'54.4"	जंगल	5.00	10000	
		सोलापूर	सोलापूर वन खाक प्रथम	N-26°38'49.8" E-81°06'56.7"	जंगल	10.00	20000	
		सोलापूर	सोलापूर वन खाक	N-26°31'8.53" E-81°04'3.27"	जंगल	5.00	10000	
		सोलापूर	सोलापूर वन खाक	N-26°43'48.3" E-80°58'34.4"	जंगल	5.00	10000	
		सोलापूर	सोलापूर वन खाक	N-26°40'55.8" E-81°04'55.7"	जंगल	5.00	10000	



क्र.सं.	प्रभाग का नाम	रेज का नाम	अधिनियम क्षेत्र का विवरण		भूमि का प्रकार (सामान्य, कस्बा, बीडन, पत्तरी / खोला / खादर / कंकरीली व पथरीली आदि)	प्रस्तावित अधिनियम द्वारा कार्य का विवरण		
			स्थल का नाम	भू-निर्देशांक (अक्षांश एवं देशांतर)		भौतिक क्षेत्र (क्षेत्र कुशलता)		वित्तीय
						क्षेत्र हे. म.	हे. म. रजिस्ट फीस राक्या	
1	2	3	4	5	6	7	8	9
		बौहजलप्रपात	गुरली के बराक	N-26°43'45.9" E-80°58'50.2"	कस्बा	10.00	20000	
		बौहजलप्रपात	अनाम नगर के बराक	N-26°35'25.3" E-81°08'47.6"	कस्बा	5.00	10000	
		बौहजलप्रपात	हाथिया के बराक	N-26°38'33.5" E-81°04'23.8"	कस्बा	5.00	10000	
		बौहजलप्रपात	प्रमोदी के बराक	N-26°34'52.4" E-81°06'54.5"	कस्बा	5.00	10000	
		बौहजलप्रपात	अली के बराक-I	N-26°45'01.2" E-80°49'47.6"	कस्बा	5.00	10000	
		बौहजलप्रपात	साकानपुर के बराक	N-26°44'03.0" E-80°45'51.2"	कस्बा	5.00	10000	
		बौहजलप्रपात	अली के बराक-III	N-26°45'40.4" E-80°49'28.3"	कस्बा	5.00	10000	
		बौहजलप्रपात	मठक के बराक	N-26°44'46.3" E-80°49'35.1"	कस्बा	5.00	10000	
		बौहजलप्रपात	अनाम के बराक	N-26°44'01.7" E-80°46'16.5"	कस्बा	5.00	10000	
		बौहजलप्रपात	मकदुपुर नदी के बराक-I	N-26°41'54.7" E-80°52'37.7"	कस्बा	5.00	10000	
		बौहजलप्रपात	अली के बराक-IV	N-26°45'29.0" E-80°49'18.1"	कस्बा	5.00	10000	
		बौहजलप्रपात	अली के बराक-V	N-26°45'43.7" E-80°50'15.0"	कस्बा	5.00	10000	
		बौहजलप्रपात	गुरली के बराक-I	N-26°42'32.8" E-80°51'09.7"	कस्बा	5.00	10000	
		बौहजलप्रपात	गुरली के बराक-II	N-26°42'31.3" E-80°51'15.3"	कस्बा	5.00	10000	
		बौहजलप्रपात	मठक के बराक	N-26°44'50.7" E-80°49'33.7"	कस्बा	5.00	10000	
		बौहजलप्रपात	बरीली जमीनदार के बराक	N-26°45'10.4" E-80°58'45.6"	कस्बा	5.00	10000	
		बौहजलप्रपात	साकान के बराक	N-26°44'18.1" E-80°46'53.3"	कस्बा	5.00	10000	
		बौहजलप्रपात	खोला के बराक-II	N-26°39'34.4" E-80°57'12.3"	कस्बा	5.00	10000	
		बौहजलप्रपात	अनाम के बराक	N-26°48'58.1" E-80°46'10.9"	कस्बा	5.00	10000	
		बौहजलप्रपात	अनाम के बराक	N-26°43'50.4" E-80°46'16.6"	कस्बा	5.00	10000	
		बौहजलप्रपात	अली के बराक-II	N-26°45'27.2" E-80°46'32.1"	कस्बा	10.00	20000	
		बौहजलप्रपात	मठी के बराक	N-26°42'39.2" E-80°54'09.8"	कस्बा	5.00	10000	
		बौहजलप्रपात	मकदुपुर के बराक	N-26°41'02.3" E-80°52'46.1"	कस्बा	5.00	10000	
		बौहजलप्रपात	अली के बराक-V	N-26°42'57.4" E-80°49'58.5"	कस्बा	5.00	10000	
		बौहजलप्रपात	अली के बराक	N-26°47'03.1" E-80°51'07.4"	कस्बा	5.00	10000	
		बौहजलप्रपात	खोला के बराक-III	N-26°39'54.8" E-80°55'22.8"	कस्बा	5.00	10000	
		बौहजलप्रपात	गुरली के बराक -III	N-26°42'09.9" E-80°50'34.6"	कस्बा	5.00	10000	
		बौहजलप्रपात	खोला के बराक-अनाम	N-26°40'01.3" E-80°55'35.0"	कस्बा	5.00	10000	
		बौहजलप्रपात	गुरली के बराक	N-26°42'20.3" E-80°51'04.4"	कस्बा	5.00	10000	
		बौहजलप्रपात	मठक के बराक	N-26°55'20.22" E-80°41'26.1"	कस्बा	5.00	10000	
		बौहजलप्रपात	मठक के बराक-अनाम	N-26°43'04.90" E-80°48'55.12"	कस्बा	5.00	10000	
		बौहजलप्रपात	मठक के बराक	N-26°51'59.83" E-80°42'11.24"	कस्बा	5.00	10000	
		बौहजलप्रपात	मठक के बराक-द्वितीय	N-26°52'58.2" E-80°37'50.0"	कस्बा	5.00	10000	
			मौज-अनाम			689.80	1290609	355.56
34	कानपुर नगर	अनामपुर	इलाहाबाद नगर	N 26006'53.62"E 800 01'59.19"	साधारण	30.00	33000	337.48
		कानपुर	अनामपुर के बराक-1	N 2601'741.359"E 80034'56.277"	साधारण	20.00	22000	
		कानपुर	अनामपुर के बराक-2	N 26013'52.41"E 80034'16.92"	साधारण	20.00	22000	
		बिहार	साकानपुर कस्बा	N 26038'29.01" E 80015'33.11"	साधारण	15.00	16500	
		कानपुर	खोला के बराक	N 26013'11.34" E 80034'21.67"	साधारण	15.00	16500	
		बिहार	साकानपुर कस्बा-I	N 26051'08.0"E 80006'32.2"	कस्बा	10.00	16000	
		बिहार	साकानपुर कस्बा-2	N 26038'56.5"E 80006'48.1"	कस्बा	10.00	16000	
		बिहार	साकानपुर कस्बा-3	N 26051'11.3"E 80006'30.02"	कस्बा	10.00	16000	
		बिहार	साकानपुर कस्बा के बराक-4	N 26051'21.12"E 80006'28.90"	कस्बा	10.00	16000	
		बिहार	गोरी कस्बा के बराक-1	N 26059'30.612"E 80006'54.432"	कस्बा	10.00	16000	
		बिहार	गोरी कस्बा के बराक-2	N 26059'30.43"E 80006'34.92"	कस्बा	10.00	16000	
		बिहार	साकानपुर कस्बा-1	N 26049'56.934"E 80006'50.4"	कस्बा	10.00	16000	
		बिहार	साकानपुर कस्बा-2	N 26049'57.93"E 80006'17.21"	कस्बा	10.00	16000	
		कानपुर	साकानपुर कस्बा के बराक-1	N 26040'13.92"E 80015'25.99"	कस्बा	10.00	16000	
		कानपुर	साकानपुर कस्बा के बराक-2	N 26040'12.12"E 80015'23.32"	कस्बा	10.00	16000	
		कानपुर	साकानपुर कस्बा के बराक-3	N 26040'11.23"E 80015'21.03"	कस्बा	10.00	16000	
		कानपुर	गुरली के बराक	N 26019'31.722"E 80032'22.872"	कस्बा	40.00	64000	
		कानपुर	अनामपुर के बराक-1	N 2601'741.359"E 80034'56.277"	कस्बा	20.00	32000	
		कानपुर	अनामपुर के बराक-2	N 2601'752.41"E 80034'16.92"	कस्बा	20.00	32000	
		बिहार	इलाहाबाद के बराक	N 26044'31.88"E 80007'25.48"	कस्बा	10.00	16000	
		बिहार	खोला के बराक	N 26047'9.956"E 80002'44.58"	कस्बा	12.00	24000	
		बिहार	साकानपुर के बराक	N 26041'41.78"N 79059'59.28"	कस्बा	10.00	20000	
		बिहार	साकानपुर के बराक	N 26041'43.43"N 79059'55.04"	कस्बा	11.00	22000	
		बिहार	साकानपुर के बराक-1	N 26043'16.9"N 79059'36.00"	कस्बा	12.00	24000	
		बिहार	साकानपुर के बराक-2	N 26043'14.56"N 79059'33.01"	कस्बा	10.00	20000	
		बिहार	साकानपुर के बराक-3	N 26043'12.12"N 79059'30.32"	कस्बा	10.00	20000	
		बिहार	साकानपुर के बराक-4	N 26042'48.6"N 79059'24.4"	कस्बा	10.00	20000	
		बिहार	साकानपुर के बराक-5	N 26042'44.45"N 79059'22.22"	कस्बा	10.00	20000	
		बिहार	साकानपुर के बराक-1	N 26040'29.11"E 79058'71.0"	कस्बा	10.00	20000	
		बिहार	साकानपुर के बराक-2	N 26040'28.11"E 79058'68.83"	कस्बा	10.00	20000	
		बिहार	साकानपुर के बराक-3	N 26040'26.67"E 79058'78.01"	कस्बा	10.00	20000	
		बिहार	साकानपुर के बराक-4	N 26040'25.56"E 79058'78.12"	कस्बा	10.00	20000	

287



क्र०सं०	प्रभाग का नाम	रेज का नाम	घपनित क्षेत्र का विवरण		भूमि का प्रकार (सामान्य, ऊसर, बीहड़, पठारी / खोला / खादर / कंकरीली व पथरीली) आदि	प्रस्तावित अधिन भूदा कार्य का विवरण		
			स्थल का नाम	बू-निर्देशांक (अक्षांश एवं देशांतर)		वैश्विक स्थान (उत्तर-पूर्व)		क्षेत्रीय
						सेक्टर नं०	टि० व रॉडिन की संख्या	
1	2	3	4	5	6	7	8	9
		रतुनाबाद	परिवर्तित इन्टरलॉक सड़क सड़क प्रकल्प	26.51935, 80.080373	ऊसर	10.00	20000	
		रतुनाबाद	परिवर्तित इन्टरलॉक सड़क सड़क प्रकल्प	26.51049, 80.79959	ऊसर	10.00	20000	
			<b>योग-कारपुर विहास</b>			<b>430.00</b>	<b>797800</b>	<b>239.73</b>
36	कार्लोबाद	कार्लोबाद	कटरी मध्यम सड़क भाग-1	N 27024.113' E 79036.548'	खादर	15.00	24000	430.31
		कार्लोबाद	कटरी मध्यम सड़क भाग-2	N 27034.946' E 79036.790'	खादर	15.00	24000	
		कार्लोबाद	कटरी मध्यम सड़क भाग-1	N 27013.269' E 79043.385'	खादर	15.00	24000	
		कार्लोबाद	कटरी मध्यम सड़क भाग-2	N 27013.227' E 79042.514'	खादर	15.00	24000	
		कार्लोबाद	कटरी मध्यम सड़क भाग-3	N 27013.164' E 79042.640'	खादर	15.00	24000	
		कार्लोबाद	कटरी मध्यम सड़क भाग-4	N 27013.110' E 79042.719'	खादर	10.00	16000	
		कार्लोबाद	कटरी मध्यम सड़क भाग-5	N 27011.377' E 79042.684'	खादर	15.00	24000	
		कार्लोबाद	कटरी मध्यम सड़क भाग-6	N 27013.351' E 79042.532'	खादर	15.00	24000	
		कार्लोबाद	कटरी मध्यम सड़क भाग-7	N 27013.313' E 79042.627'	खादर	15.00	24000	
		कार्लोबाद	कटरी मध्यम सड़क भाग-8	N 27031.283' E 79033.802'	खादर	10.00	16000	
		कार्लोबाद	कटरी मध्यम सड़क भाग-9	N 27021.918' E 79040.016'	खादर	10.00	16000	
		कार्लोबाद	कटरी मध्यम सड़क भाग-10	N 27021.838' E 79040.931'	खादर	15.00	24000	
		कार्लोबाद	कटरी मध्यम सड़क भाग-11	N 27021.760' E 79039.874'	खादर	10.00	16000	
		कार्लोबाद	कटरी मध्यम सड़क भाग-12	N 27022.593' E 79040.198'	खादर	10.00	16000	
		कार्लोबाद	कटरी मध्यम सड़क भाग-13	N 27031.858' E 79028.776'	खादर	10.00	16000	
		कार्लोबाद	कटरी मध्यम सड़क भाग-14	N 27031.759' E 79028.854'	खादर	15.00	24000	
		कार्लोबाद	कटरी मध्यम सड़क भाग-15	N 27027.898' E 79036.871'	खादर	10.00	16000	
		कार्लोबाद	कटरी मध्यम सड़क भाग-16	N 27029.385' E 79036.733'	खादर	15.00	24000	
		कार्लोबाद	कटरी मध्यम सड़क भाग-17	N 27031.998' E 79024.036'	खादर	15.00	24000	
		कार्लोबाद	कटरी मध्यम सड़क भाग-18	N 27031.965' E 79024.067'	खादर	10.00	16000	
		कार्लोबाद	कटरी मध्यम सड़क भाग-19	N 27026.923' E 79036.180'	खादर	10.00	16000	
		कार्लोबाद	कटरी मध्यम सड़क भाग-20	N 27025.241' E 79036.941'	खादर	10.00	16000	
		कार्लोबाद	कटरी मध्यम सड़क भाग-21	N 27025.620' E 79038.509'	खादर	15.00	24000	
		कार्लोबाद	कटरी मध्यम सड़क भाग-22	N 27026.238' E 79035.019'	खादर	15.00	24000	
		कार्लोबाद	कटरी मध्यम सड़क भाग-23	N 27017.375' E 79028.540'	ऊसर	20.00	40000	
		कार्लोबाद	कटरी मध्यम सड़क भाग-24	N 27017.710' E 79029.215'	ऊसर	15.00	30000	
		कार्लोबाद	कटरी मध्यम सड़क भाग-25	N 27022.932' E 79021.340'	खादर	15.00	30000	
		कार्लोबाद	कटरी मध्यम सड़क भाग-26	N 27014.803' E 79021.535'	ऊसर	15.00	30000	
		कार्लोबाद	कटरी मध्यम सड़क भाग-27	N 27020.317' E 79026.062'	ऊसर	10.00	20000	
		कार्लोबाद	कटरी मध्यम सड़क भाग-28	N 27020.524' E 79024.210'	ऊसर	10.00	20000	
		कार्लोबाद	कटरी मध्यम सड़क भाग-29	N 27030.467' E 79035.334'	खादर	15.00	24000	
		कार्लोबाद	कटरी मध्यम सड़क भाग-30	N 27014.544' E 79039.920'	खादर	15.00	24000	
		कार्लोबाद	कटरी मध्यम सड़क भाग-31	N 27014.168' E 79039.896'	खादर	15.00	24000	
		कार्लोबाद	कटरी मध्यम सड़क भाग-32	N 27013.804' E 79040.557'	खादर	10.00	16000	
		कार्लोबाद	कटरी मध्यम सड़क भाग-33	N 27013.811' E 79040.850'	खादर	10.00	16000	
		कार्लोबाद	कटरी मध्यम सड़क भाग-34	N 27031.441' E 79031.460'	खादर	10.00	16000	
		कार्लोबाद	कटरी मध्यम सड़क भाग-35	N 27031.399' E 79031.526'	खादर	15.00	24000	
		कार्लोबाद	कटरी मध्यम सड़क भाग-36	N 27031.261' E 79031.688'	खादर	15.00	24000	
		कार्लोबाद	कटरी मध्यम सड़क भाग-37	N 27018.070' E 79027.126'	खादर	20.00	32000	
		कार्लोबाद	कटरी मध्यम सड़क भाग-38	N 27037.790' E 79027.200'	खादर	15.00	24000	
		कार्लोबाद	कटरी मध्यम सड़क भाग-39	N 27037.575' E 79027.207'	खादर	15.00	24000	
		कार्लोबाद	कटरी मध्यम सड़क भाग-40	N 27043.677' E 79036.838'	खादर	10.00	16000	
		कार्लोबाद	कटरी मध्यम सड़क भाग-41	N 27043.502' E 79031.090'	खादर	15.00	24000	
		कार्लोबाद	कटरी मध्यम सड़क भाग-42	N 27042.750' E 79043.032'	खादर	10.00	16000	
		कार्लोबाद	कटरी मध्यम सड़क भाग-43	N 27012.392' E 79041.751'	खादर	15.00	24000	
		कार्लोबाद	कटरी मध्यम सड़क भाग-44	N 27017.778' E 79012.104'	खादर	15.00	24000	
		कार्लोबाद	कटरी मध्यम सड़क भाग-45	N 27017.297' E 79013.065'	खादर	15.00	24000	
		कार्लोबाद	कटरी मध्यम सड़क भाग-46	N 27030.562' E 79018.443'	खादर	10.00	16000	
		कार्लोबाद	कटरी मध्यम सड़क भाग-47	N 27036.435' E 79019.990'	खादर	15.00	24000	
		कार्लोबाद	कटरी मध्यम सड़क भाग-48	N 27035.397' E 79027.717'	खादर	15.00	24000	
		कार्लोबाद	कटरी मध्यम सड़क भाग-49	N 27035.473' E 79027.833'	खादर	15.00	24000	
		कार्लोबाद	कटरी मध्यम सड़क भाग-50	N 27035.343' E 79027.885'	खादर	10.00	16000	
		कार्लोबाद	कटरी मध्यम सड़क भाग-51	N 27035.287' E 79027.756'	खादर	15.00	24000	
		कार्लोबाद	कटरी मध्यम सड़क भाग-52	N 27034.219' E 79029.784'	खादर	15.00	24000	
		कार्लोबाद	कटरी मध्यम सड़क भाग-53	N 27034.135' E 79029.871'	खादर	10.00	16000	
		कार्लोबाद	कटरी मध्यम सड़क भाग-54	N 27034.663' E 79029.908'	खादर	10.00	16000	
		कार्लोबाद	कटरी मध्यम सड़क भाग-55	N 27034.644' E 79029.781'	खादर	15.00	24000	
		कार्लोबाद	कटरी मध्यम सड़क भाग-56	N 27034.616' E 79029.702'	खादर	20.00	32000	

क्र.सं.	प्रभाग का नाम	रेज का नाम	पंजीकृत क्षेत्र का विवरण		भूमि का प्रकार (शासनाय, कस्बा, रीसूट, पठारी/ खोला/ छापर / कंकरीली व गधरीली) आदि	प्रस्तावित जलिये मुदा कार्य का विवरण		
			स्थल का नाम	भू-निर्देशांक (अक्षांश एवं देशांतर)		भौतिक तथ्य (अक्षांश एवं देशांतर)		मिती
						को.सं.	रेज. नं.	
1	2	3	4	5	6	7	8	9
		कायमगाव	बंदटा निहाल भाग-6	N 27033.946' E 79029.713'	छापर	13.00	24000	436.31 426.67
		कायमगाव	बंदटा निहाल भाग-7	N 27033.899' E 79029.737'	छापर	20.00	32000	
		कायमगाव	गदिवा ईलापुर भाग-1	N 27029.748' E 79033.202'	छापर	10.00	16000	
		कायमगाव	गदिवा ईलापुर भाग-2	N 27029.584' E 79033.362'	छापर	15.00	24000	
		कायमगाव	कटरी बदिवा ईलापुर भाग-1	N 27029.164' E 79033.020'	छापर	15.00	24000	
		कायमगाव	कटरी बदिवा ईलापुर भाग-2	N 27029.972' E 79033.167'	छापर	15.00	24000	
		कायमगाव	कटरी बदिवा ईलापुर भाग-3	N 27029.277' E 79032.768'	छापर	20.00	32000	
		कायमगाव	कडिकली भाग-1	N 27024.470' E 79020.638'	छापर	15.00	30000	
		कायमगाव	कडिकली भाग-1	N 27024.381' E 79020.737'	छापर	15.00	30000	
		कायमगाव	मुदार भाग-1	N 27024.830' E 79018.954'	छापर	20.00	40000	
		कायमगाव	मुदार भाग-2	N 27024.494' E 79018.101'	छापर	20.00	40000	
		कायमगाव	सिडोली	N 27022.489' E 79020.404'	छापर	20.00	40000	
कायमगाव	इसिकली भाग	N 27023.582' E 79019.395'	छापर	20.00	40000			
37	कन्नौज	कन्नौज	योग-कन्नौज			1009.00	1678900	436.31
		कन्नौज	जोहर वन ब्लाक-1	N 264830.99 E 794916.18	छापर	20.00	40000	426.67
		कन्नौज	जोहर वन ब्लाक-2	N 264833.82 E 794933.20	छापर	20.00	40000	
		कन्नौज	जोहर वन ब्लाक-3	N 264837.41 E 794940.10	छापर	20.00	40000	
		कन्नौज	जोहर वन ब्लाक-4	N 264827.66 E 794945.46	छापर	20.00	40000	
		कन्नौज	जोहर वन ब्लाक-5	N 264839.63 E 795015.59	छापर	20.00	40000	
		कन्नौज	घरसाई वन ब्लाक-1	N 264901.29 E 794413.24	छापर	20.00	40000	
		कन्नौज	घरसाई वन ब्लाक-2	N 264856.54 E 794424.38	छापर	20.00	40000	
		कन्नौज	घरसाई वन ब्लाक-3	N 264845.26 E 794426.56	छापर	20.00	40000	
		कन्नौज	घरसाई वन ब्लाक-4	N 264851.21 E 794624.60	छापर	20.00	40000	
		कन्नौज	सिगाई वन ब्लाक	N 264820.39 E 794624.60	छापर	20.00	40000	
		कन्नौज	सिगाई वन ब्लाक-1	N 264750.36 E 793027.74	छापर	20.00	40000	
		कन्नौज	सिगाई वन ब्लाक-2	N 264742.21 E 795028.69	छापर	20.00	40000	
		कन्नौज	सिगाई वन ब्लाक-3	N 270626.18 E 793711.63	छापर	20.00	40000	
		कन्नौज	सिगाई वन ब्लाक-4	N 270636.98 E 793721.30	छापर	20.00	40000	
		कन्नौज	सिगाई वन ब्लाक-5	N 270626.20 E 793734.98	छापर	20.00	40000	
		कन्नौज	सिगाई वन ब्लाक-6	N 270434.36 E 793917.42	छापर	20.00	40000	
		कन्नौज	सिगाई वन ब्लाक-7	N 270429.72 E 793930.53	छापर	20.00	40000	
		कन्नौज	सिगाई वन ब्लाक-8	N 270324.46 E 793956.22	छापर	20.00	40000	
		कन्नौज	सिगाई वन ब्लाक-9	N 270319.49 E 794006.86	छापर	20.00	40000	
		कन्नौज	सिगाई वन ब्लाक-10	N 270527.86 E 794435.64	छापर	20.00	40000	
		कन्नौज	सिगाई वन ब्लाक-11	N 270332.63 E 794447.86	छापर	20.00	40000	
		कन्नौज	सिगाई वन ब्लाक-12	N 270504.59 E 794147.91	छापर	20.00	40000	
		कन्नौज	सिगाई वन ब्लाक-13	N 270453.18 E 794150.33	छापर	20.00	40000	
		कन्नौज	सिगाई वन ब्लाक-14	N 270454.57 E 794159.11	छापर	20.00	40000	
		कन्नौज	सिगाई वन ब्लाक-15	N 270452.76 E 794208.35	छापर	20.00	40000	
		कन्नौज	सिगाई वन ब्लाक-16	N 270451.05 E 794213.94	छापर	20.00	40000	
		कन्नौज	सिगाई वन ब्लाक-17	N 265845.26 E 792226.93	छापर	15.00	30000	
		कन्नौज	सिगाई वन ब्लाक-18	N 265710.63 E 792957.99	छापर	20.00	40000	
		कन्नौज	सिगाई वन ब्लाक-19	N 261855.71 E 793109.34	छापर	20.00	40000	
		कन्नौज	सिगाई वन ब्लाक-20	N 265824.25 E 793408.31	छापर	15.00	30000	
		कन्नौज	सिगाई वन ब्लाक-21	N 265609.94 E 793343.77	छापर	20.00	40000	
		कन्नौज	सिगाई वन ब्लाक-22	N 265546.38 E 793148.68	छापर	20.00	40000	
		कन्नौज	सिगाई वन ब्लाक-23	N 265440.76 E 793590.82	छापर	20.00	40000	
		कन्नौज	सिगाई वन ब्लाक-24	N 265442.23 E 793553.35	छापर	15.00	30000	
		कन्नौज	सिगाई वन ब्लाक-25	N 265306.60 E 793216.95	छापर	25.00	50000	
		कन्नौज	सिगाई वन ब्लाक-26	N 265411.78 E 793139.39	छापर	15.00	30000	
कन्नौज	सिगाई वन ब्लाक-27	N 265505.50 E 793054.18	छापर	15.00	30000			
कन्नौज	योग-कन्नौज				720.0096	1448998	426.67	
38	हटावा	हटावा	सर्वसाधारण वन ब्लाक प्रथम	26°57'03.05"N 79°13'15.73"E	छापर	10.00	20000	1405.74
		हटावा	सर्वसाधारण वन ब्लाक द्वितीय	26°56'56.96"N 79°13'22.36"E	छापर	10.00	20000	
		हटावा	सर्वसाधारण वन ब्लाक तृतीय	26°57'05.34"N 79°13'31.35"E	छापर	10.00	20000	
		हटावा	सर्वसाधारण वन ब्लाक चतुर्थ	26°57'05.40"N 79°13'31.75"E	छापर	10.00	20000	
		हटावा	सर्वसाधारण वन ब्लाक पंचम	26°57'05.75"N 79°13'31.35"E	छापर	10.00	20000	
		हटावा	सर्वसाधारण वन ब्लाक षष्ठम	26°57'05.80"N 79°13'31.60"E	छापर	10.00	20000	
		हटावा	सर्वसाधारण वन ब्लाक सप्तम	26°57'05.86"N 79°13'31.46"E	छापर	10.00	20000	
		हटावा	सर्वसाधारण वन ब्लाक अष्टम	26°57'05.92"N 79°13'31.45"E	छापर	10.00	20000	
		हटावा	सर्वसाधारण वन ब्लाक नवम	26°56'07.68"N 79°13'31.94"E	छापर	10.00	20000	
		हटावा	सर्वसाधारण वन ब्लाक दशम	26°56'13.25"N 79°13'35.40"E	छापर	10.00	20000	
		हटावा	सर्वसाधारण वन ब्लाक ग्यारहवां	26°46'07.60"N 79°09'55.75"E	छापर	10.00	20000	
		हटावा	सर्वसाधारण वन ब्लाक बारहवां	26°54'47.05"N 79°14'38.50"E	छापर	10.00	20000	
		हटावा	सर्वसाधारण वन ब्लाक त्रयोदशवां	26°48'02.88"N 79°17'22.87"E	छापर	10.00	20000	
		हटावा	सर्वसाधारण वन ब्लाक चतुर्दशवां	26°54'15.26"N 79°13'05.73"E	छापर	20.00	40000	
हटावा	सर्वसाधारण वन ब्लाक पंद्रहवां	26°54'20.80"N 79°13'05.75"E	छापर	20.00	40000			







क्र.सं०	ग्राम का नाम	रेख का नाम	घणित क्षेत्र का विवरण		भूमि का प्रकार (सामान्य, काल, बीहड़, पठारी/खाता/छापर / कंकरीली व पथरीली) आदि	प्रस्तावित अधिन मूदा कार्य का विवरण		
			स्थल का नाम	भू-निर्देशांक (अक्षांश एवं देशांतर)		नियोजित तलब (आका कुलतलब)		वित्तीय
						मैट्रो टोन में	है. में उचित पीच तलब	
1	2	3	4	5	6	7	8	9
		विष्णु रेख	अन्याय	N26.502016° N79.265455°	काल	15.00	20000	
		विष्णु रेख	सहाय	N26.733032° N79.503639°	काल	20.00	40000	
		विष्णु रेख	पेला	N26.42568° N79.54687°	काल	10.00	20000	
		विष्णु रेख	वीणाकार	N26.39097° N79.39097°	काल	10.00	20000	
		विष्णु रेख	गुणगान्धि	N26.503761° N79.361021°	काल	20.00	40000	
		विष्णु रेख	पल्लवपुर	N26.794278° N79.615155°	काल	20.00	40000	
		विष्णु रेख	हदद	N26.484058° N79.314704°	काल	20.00	40000	
			<b>योग-अधिस</b>			<b>1080.00</b>	<b>1640000</b>	<b>506.36</b>
40	गिर्जापुर	गीर्जापुर	अन्याय 20000-1	N 25.14682 E 82.4744	काली	20.00	20000	844.50
		गीर्जापुर	अन्याय 20000-2	N 25.113193 E 82.466541	काली	20.00	20000	
		गीर्जापुर	सहाय 20000-1	N 25.1121987 E 82.4756498	काली	20.00	22000	
		गीर्जापुर	सहाय 20000-2	N 25.1274329 E 82.4455926	काली	20.00	22000	
		गीर्जापुर	अन्याय 20000-1A	N 25.051 E 82.66 E 82.5347880	काली	20.00	22000	
		गीर्जापुर	अन्याय 20000-2	N 25.08 E 82.02 E 82.575553	काली	20.00	22000	
		गीर्जापुर	गिर्जापुर 20000-1	N 25.0767045° E 82.5 E 82.8553°	काली	20.00	22000	
		गीर्जापुर	विष्णु रेख 20000-1	N 25.068895 E 82.594814	काली	20.00	22000	
		गीर्जापुर	अन्याय 20000-2	N 25.0758998 E 82.5533367	काली	40.00	40000	
		पट्टा	सिद्धी 20000-1	N 24.9270036 E 82.4635359	काली	20.00	22000	
		पट्टा	सिद्धी 20000-2	N 24.9038447 E 82.4937612	काली	20.00	22000	
		पट्टा	सिद्धी 20000-3	N 24.40' 34.81" E 82.03' 31.59.98"	काली	20.00	22000	
		पट्टा	अन्याय 20000-1	N 24.9068302 E 82.5430717	काली	20.00	22000	
		पट्टा	पती 20000-1	N 24.5663006 E 82.492834.25	काली	20.00	22000	
		पट्टा	पती 20000-2	N 24.5714283 E 82.4483688	काली	20.00	22000	
		पट्टा	पती 20000-3	N 24.51' 51.01" E 82.02' 42.34.55"	काली	20.00	22000	
		पट्टा	पती 20000-4	N 24.9407756 E 82.457 E 82.251	काली	20.00	22000	
		पट्टा	अन्याय 20000-1	N 24.40' 34.81" E 82.03' 31.59.98"	काली	20.00	22000	
		पट्टा	अन्याय 20000-2	N 24.48' 06.93" E 82.03' 37.35.19"	काली	20.00	22000	
		पट्टा	अन्याय 20000-3	N 24.48' 41.65" E 82.03' 37.33.51"	काली	20.00	22000	
		पट्टा	अन्याय 20000-4	N 25.03' 30.0" E 82.03' 29' 55.4"	काली	20.00	22000	
		पट्टा	अन्याय 20000-1	N 25.00' 0 E 82.2" E 82.0 N 24' N	काली	40.00	44000	
		पट्टा	अन्याय 20000-1	N 25.06' 57.0" E 82.0 19' 17.2"	काली	40.00	44000	
		पट्टा	अन्याय 20000-2	N 24.58' 54.9" E 82.0 34' 11.4"	काली	40.00	44000	
		पट्टा	अन्याय 20000-3	N 24.951N 24.94 E 82.2469929	काली	40.00	44000	
		पट्टा	अन्याय 20000-4	N 25.0723373 E 82.4400804	काली	20.00	22000	
		पट्टा	अन्याय 20000-5	N 25.1023537° E 82.3816171°	काली	20.00	22000	
		पट्टा	अन्याय 20000-6	N 25.00' 09.94" E 82.03' 37.51.67"	काली	20.00	22000	
		पट्टा	अन्याय 20000-7	N 25.0774744 E 82.342812403	काली	20.00	22000	
		पट्टा	अन्याय 20000-8	N 25.0 E 82.9757 E 82.3462123	काली	20.00	22000	
		पट्टा	अन्याय 20000-9	N 25.0452941 E 82.4070247	काली	20.00	22000	
		पट्टा	अन्याय 20000-10	N 24.8371218 E 82.1164392	काली	20.00	22000	
		पट्टा	अन्याय 20000-11	N 24.876841 E 82.161235	काली	20.00	22000	
		पट्टा	अन्याय 20000-12	N 24.868812 E 82.210953	काली	20.00	22000	
		पट्टा	अन्याय 20000-13	N 24.884216 E 82.168474	काली	20.00	22000	
		पट्टा	अन्याय 20000-14	N 24. E 82.732 E 82.1500459	काली	20.00	22000	
		पट्टा	अन्याय 20000-15	N 24.83N 24.691 E 82.1092098	काली	20.00	22000	
		पट्टा	अन्याय 20000-16	N 24.6074657 E 82.1497942	काली	20.00	22000	
		पट्टा	अन्याय 20000-17	N 24.213349 E 82.07515	काली	20.00	22000	
		पट्टा	अन्याय 20000-18	N 24.0115005 E 82.175315	काली	20.00	22000	
		पट्टा	अन्याय 20000-19	N 24.769186 E 82.218008	काली	20.00	22000	
		पट्टा	अन्याय 20000-20	N 24.7686404 E 82.2312127	काली	20.00	22000	
		पट्टा	अन्याय 20000-21	N 24.790997 E 82.235661	काली	20.00	22000	
		पट्टा	अन्याय 20000-22	N 24.781N 253 E 82.371408	काली	20.00	22000	
		पट्टा	अन्याय 20000-23	N 24.699932 E 82.295566	काली	20.00	22000	
		पट्टा	अन्याय 20000-24	N 24.7091223 E 82.2853073	काली	20.00	22000	
		पट्टा	अन्याय 20000-25	N 24.69 E 82.248 E 82.386958	काली	20.00	22000	
		पट्टा	अन्याय 20000-26	N 24.7172 E 82.261991	काली	20.00	22000	
		पट्टा	अन्याय 20000-27	N 24.7962N 255 E 82.2694454	काली	20.00	22000	
		पट्टा	अन्याय 20000-28	N 24.7593314 E 82.2693442	काली	20.00	22000	
		पट्टा	अन्याय 20000-29	N 24.744N 2422 E 82.2699876	काली	20.00	22000	
		पट्टा	अन्याय 20000-30	N 24.9965141 E 82.7139065	काली	20.00	22000	
		पट्टा	अन्याय 20000-31	N 24.9291567 E 82.169647	काली	20.00	22000	
		पट्टा	अन्याय 20000-32	N 24.9459983 E 82.7131696	काली	20.00	22000	
		पट्टा	अन्याय 20000-33	N 24.56' 48.6" E 82.40' 11.3"	काली	20.00	22000	
		पट्टा	अन्याय 20000-34	N 24.57' 18.85" E 82.40' 22.40"	काली	20.00	22000	
		पट्टा	अन्याय 20000-35	N 24.9605268 E 82.7747965	काली	20.00	22000	
		पट्टा	अन्याय 20000-36	N 24.56' 38.30" E 82.43' 53.36"	काली	20.00	22000	
		पट्टा	अन्याय 20000-37	N 24.56' 28.48" E 82.40' 21.57"	काली	20.00	22000	
		पट्टा	अन्याय 20000-38	N 24.921N 2414 E 82.0 E 82.250223	काली	20.00	22000	
		पट्टा	अन्याय 20000-39	N 25.01' 04.5" E 82.40' 35.1"	काली	20.00	22000	
		पट्टा	अन्याय 20000-40	N 25.00' 06.6" E 82.38' 03.3"	काली	20.00	22000	
		पट्टा	अन्याय 20000-41	N 24.59' 23.7" E 82.41' 18.4"	काली	20.00	22000	
		पट्टा	अन्याय 20000-42	N 25. 2472 E 82.634966	काली	20.00	22000	
		पट्टा	अन्याय 20000-43	N 24.9867101 E 82.0N 25404	काली	20.00	22000	
		पट्टा	अन्याय 20000-44	N 24.37' 42.3" E 82.40' 22.6"	काली	20.00	22000	
		पट्टा	अन्याय 20000-45	N 24.9278714 E 82.6161653	काली	20.00	22000	
		पट्टा	अन्याय 20000-46	N 24.58' 61.4" E 82.35' 42.8"	काली	20.00	22000	
		पट्टा	अन्याय 20000-47	N 24.57' 98.3" E 82.35' 47.7"	काली	20.00	22000	







क्र.सं.	प्रभाग का नाम	रेज का नाम	घणित क्षेत्र का विवरण		भूमि का प्रकार (सामान्य, कस्ब, बौद्ध, पठारी/खोला/खादर/हकरीली व पथरीली) आदि:	उपरोक्त अधिन मूला कार्य का विवरण		
			स्थल का नाम	भू-निर्देशांक (अक्षांश एवं देशांतर)		मौलिक स्वयं (प्लाक) सुपरोषण		मितीय
						क्षेत्र री० मै	रु० मै रोपित चीज संख्या	
1	2	3	4	5	6	7	8	9
		सरिया	बननी-1	N 24 31 52 E 83 25 35	पठारी	10.00	11000	
		सरिया	बननी-2	N 24 31 45 E 83 19 55	पठारी	10.00	11000	
			बोन-बोनवा			1046.80	1150600	40X.99
42	रेनुकुट	अनपरा	एकवार क०सं० 6	N 24 18 11.78 E 082 46 42.25	पठारी	10.00	11000	200.84
		अनपरा	सोला क०सं० 6	N 24 14 44.4 E 082 48 12.5	पठारी	10.00	11000	
		अनपरा	अनपरा क०सं० 2	N 24 21 46.11 E 082 49 31.17	पठारी	10.00	11000	
		अनपरा	खोनेवा क०सं० 2	N 24 19 32.07 E 082 48 23.45	पठारी	10.00	11000	
		अनपरा	खोनेवा क०सं० 5	N 24 15 20.55 E 082 47 31.40	पठारी	10.00	11000	
		अनपरा	सिवाहा क०सं० 7	N 24 15 44.5 E 082 49 06.8	पठारी	20.00	22000	
		दुडी	बईनामला सिवाहा क०सं० 10	N 24 15 37.22 E 083 10 51.12	पठारी	10.00	11000	
		दुडी	मजली प्रथम क०सं० 8	N 24 15 33.7 E 083 11 04.7	पठारी	10.00	11000	
		सिवाहा	सामाजाय प्रथम (अ०सं०)	N 24 11 44.9 E 083 20 11.0	पठारी	10.00	11000	
		सिवाहा	सामाजाय क०सं० 1	N 24 20 45.1 E 083 14 51.7	पठारी	10.00	11000	
		सिवाहा	सिवाहा क०सं० 2	N 24 15 51.5 E 083 22 49.1	पठारी	10.00	11000	
		सिवाहा	सामाजाय क०सं० 5	N 24 17 34.9 E 083 18 16.2	पठारी	10.00	11000	
		सिवाहा	सामाजाय क०सं० 11	N 24 17 39.7 E 083 20 40.1	पठारी	10.00	11000	
		सिवाहा	सामाजाय क०सं० 10	N 24 16 32.4 E 083 23 23.9	पठारी	15.00	11000	
		खोनेवा	खोनेवा क०सं० 19	N 24 06 8.68 E 82 04 8.78	पठारी	10.00	11000	
		खोनेवा	खोनेवा क०सं० 1	N 24 05 30.0588 E 83 9 58.1148	पठारी	10.00	11000	
		खोनेवा	खोनेवा क०सं० 2	N 24 05 57.5484 E 83 11 17.5474	पठारी	10.00	11000	
		खोनेवा	सिवाहा क०सं० 8	N 24 12 766 E 82 99 120	पठारी	10.00	11000	
		खोनेवा	सिवाहा क०सं० 8	N 24 12 898 E 82 97 589	पठारी	10.00	11000	
		खोनेवा	सिवाहा क०सं० 10	N 24 13 113 E 082 97 538	पठारी	20.00	22000	
		खोनेवा	सिवाहा क०सं० 12	N 24 14 372 E 083 02 442	पठारी	10.00	11000	
		खोनेवा	सिवाहा क०सं० 13	N 24 13 573 E 083 01 751	पठारी	10.00	11000	
		खोनेवा	सिवाहा क०सं० 14	N 24 16 116 E 083 01 498	पठारी	20.00	22000	
		खोनेवा	सामाजाय द्वितीय	N 24 10 002 E 83 14 636	पठारी	10.00	11000	
		खोनेवा	सामाजाय	N 24 13 138 E 083 01 671	पठारी	10.00	11000	
		खोनेवा	सामाजाय क०सं० 4	N 24 13 181 E 083 11 512	पठारी	10.00	11000	
		खोनेवा	सामाजाय क०सं० 5	N 24 13 242 E 083 10 379	पठारी	10.00	11000	
		खोनेवा	सामाजाय क०सं० 12	N 24 12 58 38 E 83 08 55.75	पठारी	20.00	22000	
		खोनेवा	सामाजाय क०सं० 1	N 24 10 257 E 083 14 941	पठारी	10.00	11000	
		खोनेवा	सामाजाय क०सं० 12	N 24 13 39 41 E 082 59 06 00	पठारी	13.00	14300	
		खोनेवा	सामाजाय क०सं० 16	N 24 14 34 11 E 082 56 18 01	पठारी	13.00	14300	
		खोनेवा	सामाजाय क०सं० 9	N 24 16 06 81 E 082 53 30 69	पठारी	12.00	13200	
		खोनेवा	सामाजाय क०सं० 8	N 24 17 11 6 E 083 03 55 1	पठारी	10.00	11000	
		खोनेवा	सामाजाय क०सं० 3	N 24 12 50 96 E 082 58 35 45	पठारी	10.00	11000	
		खोनेवा	सामाजाय क०सं० (अ०सं०)	N 23 57 17 38 E 083 12 43 47	पठारी	10.00	11000	
		खोनेवा	सामाजाय क०सं० 11	N 23 55 08 18 E 083 00 21 24	पठारी	10.00	11000	
		खोनेवा	सामाजाय क०सं०	N 23 53 49 82 E 083 00 40 21	पठारी	10.00	11000	
		खोनेवा	सामाजाय क०सं० 2	N 23 57 11 24 E 082 54 25 83	पठारी	10.00	11000	
		खोनेवा	सामाजाय क०सं० 5 प्रथम	N 23 59 46 12 E 082 59 29 24	पठारी	10.00	11000	
		खोनेवा	सामाजाय क०सं० 5 द्वितीय	N 23 59 57 66 E 082 54 16 59	पठारी	10.00	11000	
		खोनेवा	सामाजाय क०सं० 1	N 24 09 69 1 E 083 00 78 2	पठारी	10.00	11000	
		खोनेवा	सामाजाय क०सं० 4	N 24 11 49 3 E 083 15 19 3	पठारी	10.00	11000	
		खोनेवा	सामाजाय क०सं० 1	N 24 09 59 59 E 083 14 24 6	पठारी	10.00	11000	
		खोनेवा	सामाजाय क०सं० 1 वन प्लाक	N 24 12 32 2 E 083 16 68 3	पठारी	10.00	11000	
		खोनेवा	सामाजाय क०सं० 1 वन प्लाक	N 24 12 69 3 E 083 17 24 0	पठारी	10.00	11000	
		खोनेवा	सामाजाय क०सं० 2	N 24 11 95 1 E 83 15 86 7	पठारी	20.00	22000	
			बोन-रेनुकुट			518.00	569800	200.84
43	सोलाहा	सोला	बननी-4, सोला	N 24 39 08.0 E 83 27 13.8	पठारी	20.00	22000	122.38
		सोला	सोलाहा वन प्लाक	N 24 46 46.3 E 83 19 30.8	पठारी	15.00	16500	
		सोला	सोलाहा-2	N 24 40 54.4 E 83 27 45.6	पठारी	15.00	16500	
		सोला	सुपरोषण-4	N 24 43 33.0 E 83 26 38.0	पठारी	20.00	22000	
		सोला	सुपरोषण-1	N 24 45 26.7 E 83 24 46.9	पठारी	20.00	22000	
		सोला	सोलाहा वन प्लाक 1 वन प्लाक 2021-22 प्रथम	N 24 34 93 7 E 83 31 58 9	पठारी	10.00	11000	
		सोला	सोलाहा वन प्लाक 2 वन प्लाक 2021-22 द्वितीय	N 24 34 40 9 E 83 31 46 2	पठारी	20.00	22000	
		सोला	सोलाहा वन प्लाक 3 वन प्लाक 2021-22 तृतीय	N 24 34 41 7 E 83 31 47 5	पठारी	20.00	22000	
		सोला	सोलाहा वन प्लाक 4 वन प्लाक 2021-22 प्रथम, सोलाहा 3	N 24 34 24 1 E 83 20 47 8	पठारी	20.00	22000	
		सोला	सोलाहा वन प्लाक 5 वन प्लाक 2021-22 द्वितीय, सोलाहा 3	N 24 34 24 1 E 83 20 47 8	पठारी	20.00	22000	
		सोला	सोलाहा वन प्लाक 6 वन प्लाक 2021-22 तृतीय, सोलाहा 3	N 24 34 37 5 E 83 25 49 14	पठारी	25.00	27500	
		सोला	सोलाहा वन प्लाक 7 वन प्लाक 2021-22 प्रथम, सोलाहा 3	N 24 39 22 9 E 83 28 33 5	पठारी	20.00	22000	
		सोला	सोलाहा वन प्लाक 8 वन प्लाक 2021-22 द्वितीय, सोलाहा 3	N 24 33 52 8 E 83 29 16 0	पठारी	10.00	11000	
		सोला	सोलाहा वन प्लाक 9 वन प्लाक 2021-22 तृतीय, सोलाहा 3	N 24 37 08 947 E 83 19 42 06 9	पठारी	15.00	16500	
		सोला	सोलाहा वन प्लाक 10 वन प्लाक 2021-22 प्रथम, सोलाहा 3	N 24 37 10 054 E 83 10 40 69 2	पठारी	15.00	16500	
		सोला	सोलाहा वन प्लाक 11 वन प्लाक 2021-22 द्वितीय, सोलाहा 3	N 24 38 39 777 E 83 19 50 27 5	पठारी	15.00	16500	

297







क्र.सं.	प्रमाण का नाम	रेख का नाम	प्रयोजित क्षेत्र का विवरण		भूमि का प्रकार (साधारण, कसब, कीचड़, पहाड़ी/खोला/खादर/कंकरीली व पथरीली) आदि	प्रस्तावित अधिन मूल्य कार्य का विवरण		
			स्थल का नाम	भू-निर्देशक (अक्षांश एवं देशांतर)		भौतिक अर्थ (अर्थात् मूल्यवर्णन)		वित्तीय
						संग्रह १० में	शेष में उपरि उल्लिखित कार्य	
1	2	3	4	5	6	7	8	9
		सहाय्य क्षेत्र	सहाय्य क्षेत्र	N 24 43 12.94 E 83 17 39.21	पहाड़ी	10.00	11000	
		सहाय्य क्षेत्र	सहाय्य क्षेत्र	N 24 43 02.89 E 83 18 02.03	पहाड़ी	10.00	11000	
		सहाय्य क्षेत्र	सहाय्य क्षेत्र	N 24 43 13.80 E 83 18 03.42	पहाड़ी	20.00	22000	
		सहाय्य क्षेत्र	सहाय्य क्षेत्र	N 24 43 01.88 E 83 18 09.54	पहाड़ी	10.00	11000	
		सहाय्य क्षेत्र	सहाय्य क्षेत्र	N 24 44 46.09 E 83 17 59.51	पहाड़ी	10.00	11000	
		सहाय्य क्षेत्र	सहाय्य क्षेत्र	N 24 43 02.60 E 83 17 39.39	पहाड़ी	20.00	22000	
		सहाय्य क्षेत्र	सहाय्य क्षेत्र	N 24 57 10.2 E 83 12 19.8	पहाड़ी	20.00	22000	
		सहाय्य क्षेत्र	सहाय्य क्षेत्र	N 24 57 08.0E 83 12 14.1	पहाड़ी	20.00	22000	
		सहाय्य क्षेत्र	सहाय्य क्षेत्र	N 24 59 40.014 E 83 14 36.636	पहाड़ी	10.00	11000	
		सहाय्य क्षेत्र	सहाय्य क्षेत्र	N N 24 56 45.33 E 83 13 53.39	पहाड़ी	20.00	22000	
		सहाय्य क्षेत्र	सहाय्य क्षेत्र	25 00 06.111E 83 18 08.82	पहाड़ी	20.00	22000	
		सहाय्य क्षेत्र	सहाय्य क्षेत्र	25 02 18.70E 83 15 07.80	पहाड़ी	10.00	11000	
			<b>योग-साथी कस्बा</b>			<b>580.00</b>	<b>550000</b>	<b>195.50</b>
51	केन्द्र बन्ध नीय	दलिया	गणेश	N24 45 57.078 E082 25 48.754	पहाड़ी	20.00	22000	195.50
		दलिया	गणेश	N24 45 16.324 E082 25 13.534	पहाड़ी	20.00	22000	
		दलिया	गणेश	N24 47 27.9 E082 25 17.5	पहाड़ी	20.00	22000	
		दलिया	गणेश	N24 49 01.8 E082 22 56.2	पहाड़ी	20.00	22000	
		दलिया	गणेश	N24 45 22.002 E082 21 30.120	पहाड़ी	20.00	22000	
		दलिया	गणेश-1	N24 41 319 E082 18 599	पहाड़ी	20.00	22000	
		दलिया	गणेश-2	N24 39 10.381 E082 23 43.200	पहाड़ी	20.00	22000	
		दलिया	गणेश	N24 42 21.863 E082 25 30.776	पहाड़ी	20.00	22000	
		दलिया	गणेश	N24 43 28.907 E082 23 04.397	पहाड़ी	20.00	22000	
		दलिया	गणेश	N24 41 37.901 E082 23 23.215	पहाड़ी	20.00	22000	
		दलिया	गणेश	N24 50 07.9 E082 21 46.6	पहाड़ी	20.00	22000	
		दलिया	गणेश	N24 42 49 E82 42 40	पहाड़ी	20.00	22000	
		दलिया	गणेश	N24 39 15.4 E082 25 20.3	पहाड़ी	15.00	16500	
		दलिया	गणेश	N24 39 49.2, E082 17 51.1	पहाड़ी	15.00	16500	
		दलिया	गणेश	N24 38 57.8, E082 26 22.3	पहाड़ी	20.00	22000	
		दलिया	गणेश	N24 39 36, E082 21 03	पहाड़ी	15.00	16500	
		दलिया	गणेश	N24 36 76.97, E082 24 95.43	पहाड़ी	15.00	16500	
		दलिया	गणेश	N24 37 07.6, E082 24 51.7	पहाड़ी	15.00	16500	
		दलिया	गणेश	N24 36 49.0, E082 24 06.4	पहाड़ी	10.00	11000	
		दलिया	गणेश	N24 34 17.2, E083 20 34.3	पहाड़ी	10.00	11000	
		दलिया	गणेश	N24 39 23.6 E081 00 23.1	पहाड़ी	20.00	22000	
		दलिया	गणेश	N 24 59 54.8E 081 54 56.5	पहाड़ी	10.00	11000	
		दलिया	गणेश	N25 02 38.37 E081 10 03.70	पहाड़ी	15.00	16500	
		दलिया	गणेश	N25 05 03.82 E081 13 29.89	पहाड़ी	15.00	16500	
		दलिया	गणेश	N25 05 01.67 E081 12 02.69	पहाड़ी	15.00	16500	
		दलिया	गणेश	N25 03 64.66 E081 12 53.62	पहाड़ी	15.00	16500	
		दलिया	गणेश	N24 04 33.38 E081 18 71.21	पहाड़ी	15.00	16500	
		दलिया	गणेश	N25 04 20.17 E081 18 48.27	पहाड़ी	15.00	16500	
		दलिया	गणेश	N25 03 98.91 E081 18 14.57	पहाड़ी	15.00	16500	
		दलिया	गणेश	N25 03 43.41 E081 17 27.30	पहाड़ी	15.00	16500	
			<b>योग-केन्द्र</b>			<b>900.00</b>	<b>850000</b>	<b>195.50</b>
52	30-अक्षी	का. कृषीकरण	का. 10	N 28 08 22.2 E 80 47 54.8	साधारण	10.00	11000	122.40
		का. कृषीकरण	का. 10	N 28 11 12.9 E 80 45 45.3	साधारण	10.00	11000	
		दलिया	का. 10	N 28 11 20.6E 80 48 32.4	साधारण	10.00	11000	
		दलिया	का. 10	N 28 10 20.6E 80 48 34.2	साधारण	10.00	11000	
		दलिया	का. 10	N 28 11 20.9 E 80 50 18.4	साधारण	10.00	11000	
		दलिया	का. 10	N 28 14 50.3 E 80 44 21.4	साधारण	10.00	11000	
		दलिया	का. 10	N 28 14 34.6 E 80 45 06.3	साधारण	10.00	11000	
		दलिया	का. 10	N 28 19 10.127 E 80 46 10.374	साधारण	10.00	11000	
		दलिया	का. 10	N 28 19 04.131 E 80 46 33.550	साधारण	10.00	11000	
		दलिया	का. 10	N 28 19 15.899 E 80 48 36.796	साधारण	10.00	11000	
		दलिया	का. 10	N 28 19 38.046 E 80 49 42.227	साधारण	10.00	11000	
		दलिया	का. 10	N 28 19 31.949 E 80 49 31.938	साधारण	10.00	11000	
		दलिया	का. 10	N 28 22 44.5 E 80 42 18.8	साधारण	10.00	11000	
		दलिया	का. 10	N 28 19 01.345 E 80 50 24.340	साधारण	10.00	11000	
		दलिया	का. 10	N 28 19 13.65 E 80 50 74.991	साधारण	10.00	11000	
		दलिया	का. 10	N 28 18 56.6 E 80 50 26.2	साधारण	10.00	11000	
		दलिया	का. 10	N 28 19 02.4 E 80 50 18.1	साधारण	10.00	11000	
		दलिया	का. 10	N 28 22 50.0 E 80 41 53.7	साधारण	10.00	11000	
		दलिया	का. 10	N 28 23 45.7 E 80 39 39.4	साधारण	10.00	11000	
		दलिया	का. 10	N 28 09 28.4 E 81 7 44.7	साधारण	10.00	11000	
		दलिया	का. 10	N 25 11 35.3 E 81 07 18.1	साधारण	20.00	22000	
		दलिया	का. 10	N 28 05 27.6 E 81 10 13.1	साधारण	10.00	11000	
		दलिया	का. 10	N 27 56 68.1 E 81 15 15.7	साधारण	20.00	22000	
		दलिया	का. 10	N 27 42 32.6 E 81 15 22.9	साधारण	20.00	22000	
		दलिया	का. 10	N 28 21 51.87 E 80 51 39.26	साधारण	30.00	33000	
		दलिया	का. 10	N 28 36 46.7 E 80 16 49.9	साधारण	10.00	11000	
		दलिया	का. 10	N 28 34 22.3 E 80 21 58.2	साधारण	40.00	44000	

301





## Forest division wise details of ANR related works with location and estimated cost.

(रु० लाख में)

क्रमांक	प्रभाग का नाम	रेंज का नाम	चयनित क्षेत्र/स्थल का विवरण			प्रस्तावित आवंटन	
			नाम	कक्षा/कन्वर्टमेंट	यू-निर्देशांक (अक्षांश एवं देशांतर)	भौतिक (रु०)	वित्तीय
1	2	3	4	5	6	7	8
1	झौंसी	गुरसराय	रजवारा	रजवारा	N 25°25'10.00" E 79°05'05.00"	20.00	6.38
		गुरसराय	इमलीटा	इमलीटा	N 25°24'25.00" E 79°20'04.00"	30.00	9.57
		गुरसराय	मोतीकटरा	मोतीकटरा	N 25°32'53.70" E 79°23'07.00"	50.00	15.95
		बामीर	प्रतापपुरा	प्रतापपुरा	N 25°46'06.62" E 79°20'49.87"	50.00	15.95
		बामीर	कचीर	कचीर	N 25°39'47.92" E 79°21'14.50"	50.00	15.95
		बामीर	डुमरई	डुमरई	N 25°37'46.41" E 79°20'15.39"	100.00	31.90
		बामीर	प्रतापपुरा-2	प्रतापपुरा-2	N 25°46'06.62" E 79°20'49.87"	71.00	22.65
		चिरगाव	चेजरा	चेजरा	N 25°37'44.0" E 78°55'53.8"	30.00	9.57
		चिरगाव	मुडेई-1	मुडेई-1	N 25°35'08.5" E 078°44'16.7"	4.00	1.28
		चिरगाव	मुडेई-2	मुडेई-2	N 25°35'18.3" E 078°44'26.7"	5.00	1.60
		बबीना	गुगावली	गुगावली	N 25°10'57.4" E 78°26'5.20"	40.00	12.76
		बबीना	रसीना	रसीना	N 25°13'31.4" E 78°31'4.4"	40.00	12.76
		बबीना	बबीना	बबीना	N 25°13'46.5" E 78°28'03.1"	70.00	22.33
		मोंठ	साजीनी	साजीनी	N 25°56'36.2" E 78°55'31.6"	40.00	12.76
		मोंठ	साजीनी-2	साजीनी-2	N 25°55'49.0" E 78°56'01.2"	150.00	47.85
		मोंठ	परेछा	परेछा	N 25°45'05.9" E 79°02'35.7"	40.00	12.76
		मोंठ	परेछा	परेछा-2	N 25°44'47.4" E 79°02'41.8"	80.00	25.52
		मोंठ	बुडेराघाट	बुडेराघाट	N 25°53'50.0" E 78°54'08.5"	20.00	6.38
		मकरानीपुर	अमानपुरा	अमानपुरा	N 25°23'17.4" E 079°03'50.5"	20.00	6.38
		मकरानीपुर	कुरेछा	कुरेछा	N 25°12'39.19" E 079°06'54.42"	20.00	6.38
		मकरानीपुर	खिसनी	खिसनी बग ब्लॉक	N 25°16'52.8" E 078°50'08.2"	100.00	31.90
		मकरानीपुर	कटेरा	कटेरा वन ब्लॉक	N 25°14'26.7" E 078°54'54.4"	70.00	22.33
1	झौंसी					1100.00	350.91
2	ललितपुर	ललितपुर	बन्होरी	बन्होरी	N-24°23'39.31" E-078°21'04.11"	20.00	6.38
		ललितपुर	चीरसिल	चीरसिल	N-24°45'12.67" E-078°16'07.25"	20.00	6.38
		ललितपुर	सेपुरा गुजप्पा	सेपुरा गुजप्पा	N-24°56'13.39" E-078°33'34.57"	20.00	6.38
		माताटीला	गुलेन्दा	गुलेन्दा	N-24°56'48.12" E-078°21'10.08"	20.00	6.38
		जखीरा	वसवा	वसवा	N-24°51'27.70" E-078°11'27.40"	20.00	6.38
		जखीरा	मैनवारा	मैनवारा	N-24°56'07.79" E-078°15'56.24"	10.00	3.19
		मडावरा	मदनपुर पूर्वी	मदनपुर पूर्वी	N-24°27'08.39" E-078°71'42.90"	10.00	3.19
		मडावरा	मदनपुर पश्चिमी	मदनपुर पश्चिमी	N-24°17'20.60" E-078°40'31.40"	20.00	6.38

**Forest division wise details of ANR related works with location and estimated cost.**

(₹0 लाख में)

क्र.सं.	प्रभाग का नाम	बैंक का नाम	घबनित क्षेत्र/स्थल का विवरण			प्रस्तावित आवंटन	
			नाम	ब्लाक/कम्पाउन्ट	यू-निर्देशांक (अक्षांश एवं देशांतर)	भौतिक (हे०)	वित्तीय
1	2	3	4	5	6	7	8
		मडावरा	जलखर	जलखर	N-24°18'38.30" E-078°43'57.10"	40.00	12.76
		गीना	उमरिया वीरान	उमरिया वीरान	N-24°25'41.12" E-078°25'57.22"	20.00	6.38
		गीना	बालाबेहट	बालाबेहट	N-24°22'49.57" E-078°26'14.16"	40.00	12.76
		गीना	बालाबेहट भाग-1	बालाबेहट	N-24°22'34.33" E-078°27'47.63"	60.00	19.14
		गीना	नाराहट	नाराहट	N-24°29'06.13" E-078°32'46.08"	20.00	6.38
		बार	बरीदाडाग	पुरमा अठ वन	N-24°55'10.23" E-078°31'05.90"	20.00	6.38
		बार	भापलेन	भापलेन	N-24°54'06.23" E-078°39'44.07"	20.00	6.38
		महरीनी	सोजना	सोजना	N-24°32'54.84" E-078°55'63.00"	20.00	6.38
		महरीनी	सडकोरा	सडकोरा	N-24°34'60.19" E-078°55'34.00"	20.00	6.38
2	ललितपुर					400.00	127.60
3	चित्रकूट	मानिकपुर	धूली प्रथम वन ब्लॉक	धूली प्रथम वन ब्लॉक	N 25°03'27.4" E 081°01'39.7"	50.00	15.95
		मानिकपुर	धूली द्वितीय वन ब्लॉक	धूली द्वितीय वन ब्लॉक	N 25°04'39.4" E 081°01'42.9"	50.00	15.95
		मानिकपुर	धूली तृतीय वन ब्लॉक	धूली तृतीय वन ब्लॉक	N 25°04'41.6" E 081°02'02.1"	90.00	28.71
		मरकुण्डी	ददरी वन ब्लॉक	ददरी वन ब्लॉक	N 25°04'14.3" E 080°54'20.3"	190.00	60.61
		रेपुवा	हनुयां वन ब्लॉक	हनुयां वन ब्लॉक	N 25°08'30.0" E 081°05'15.30"	50.00	15.95
		रेपुवा	इटयां वन ब्लॉक	इटयां वन ब्लॉक	N 25°09'44.23" E 081°11'37.99"	140.00	44.66
		बरगड	कोटाकण्डेला वन ब्लॉक	कोटाकण्डेला वन ब्लॉक	N 25°07'14.61" E 081°14'45.13"	90.00	28.71
		बरगड	देशाड वन ब्लॉक	देशाड वन ब्लॉक	N 25°06'59.08" E 081°12'34.36"	100.00	31.90
		कवी	मटदर वन ब्लॉक	मटदर वन ब्लॉक	N 25°08'26.6" E 080°05'42.6"	190.00	60.61
3	चित्रकूट					950.00	303.05
4	बांदा	बांदा	कुरुडू	कुरुडू	N 25°5'18.49" E 080°4'27.14"	30.00	9.57
		बांदा	बहादुरपुर कालिंजर वन ब्लॉक प्रथम	बहादुरपुर कालिंजर वन ब्लॉक प्रथम	N 25°1'29.60" E 080°32'44.47"	50.00	15.95
		बांदा	बहादुरपुर कालिंजर वन ब्लॉक द्वितीय	बहादुरपुर कालिंजर वन ब्लॉक द्वितीय	N 25°1'50.05" E 080°32'32.87"	50.00	15.95
		बांदा	बहादुरपुर कालिंजर वन ब्लॉक तृतीय	बहादुरपुर कालिंजर वन ब्लॉक तृतीय	N 25°2'11.61" E 080°31'21.81"	50.00	15.95
		बांदा	खैरई प्रथम	खैरई प्रथम	N 25°40'42.18" E 080°20'13.43"	10.00	3.19
		पैलानी	खैरई द्वितीय	खैरई द्वितीय	N 25°40'33.73" E 080°20'21.62"	10.00	3.19
		पैलानी	खैरई तृतीय	खैरई तृतीय	N 25°40'40.98" E 080°20'29.25"	10.00	3.19
		पैलानी	अमारा	अमारा	N 25°45'11.7" E 080°21'00.5"	20.00	6.38

304

**Forest division wise details of ANR related works with location and estimated cost.**

(रु० लाख में)

क्र०सं०	प्रभाग का नाम	डिब्ब का नाम	घरकित क्षेत्र/स्थल का विवरण			प्रस्तावित आवंटन	
			नाम	ब्लाक/कन्पाउन्ड	गु-निर्देशांक (अक्षांश एवं देशांतर)	भौतिक (रु०)	वित्तीय
1	2	3	4	5	6	7	8
		अबेरू	उत्तरवाँ उत्तरी	उत्तरवाँ उत्तरी	N 25°20'55.90" E 080°48'42.15"	20.00	6.38
4	बाँदा					250.00	79.75
5	महोबा	महोबा	टीकामऊ वन ब्लाक	टीकामऊ वन ब्लाक	N 25°19'24.4" E 079°57'49.2"	50.00	15.95
		महोबा	रत्नौली वन ब्लाक	रत्नौली वन ब्लाक	N 25°19'45.00" E 079°57'20.9"	50.00	15.95
		भरखारी	सालट वन ब्लाक	सालट वन ब्लाक	N 25° 17' 30.10" E 079° 43' 46.60"	100.00	31.90
		पनवाड़ी	वीहट वन ब्लाक	वीहट वन ब्लाक	N 25° 24' 06.19" E 079° 20' 55.28"	100.00	31.90
		पनवाड़ी	रखौड़ी वन ब्लाक	रखौड़ी वन ब्लाक	N 25° 30' 19.5" E 079° 23' 47.2"	100.00	31.90
		पनवाड़ी	रखौड़ी वन ब्लाक	रखौड़ी वन ब्लाक	N 25° 30' 45.10" E 079° 23' 21.50"	100.00	31.90
		जैतपुर	मुठारी वन ब्लाक	मुठारी वन ब्लाक	N 25° 18' 05.00" E 079° 34' 24.00"	50.00	15.95
		जैतपुर	लडपुरा वन ब्लाक	लडपुरा वन ब्लाक	N 25° 10' 48.01" E 079° 24' 49.05"	50.00	15.95
		जैतपुर	कुलपहाड वन ब्लाक	कुलपहाड वन ब्लाक	N 25° 17' 40.03" E 079° 39' 41.02"	100.00	31.90
5	महोबा					700.00	223.30
6	हमीरपुर	राठ	कुछेछा	कुछेछा	N 25 32'14.48 E 79 24'57 23	120.00	38.28
		राठ	रामगढ़	रामगढ़	N 25 38'36.48 E 79 21'40.92	135.00	43.07
		सरीला	खण्डौत	खण्डौत	N 25 51'02.86 E 79 47'30.30	75.00	23.93
		सरीला	चण्डौत	चण्डौत	N 2553'59.14 E 79 39'10.37	100.00	31.90
		सरीला	लोधीपुरा	लोधीपुरा	N 25 52'57.02 E 79 41'40.14	55.00	17.55
		मींदहा	बाधुरबुजुर्ग	बाधुरबुजुर्ग	N 25 46'48.89 E 79 52'32.66	75.00	23.93
		हमीरपुर	चन्दपुर	चन्दपुर	N 25°58'23.43" E 80° 8'34.75"	40.00	12.76
6	हमीरपुर					600.00	191.42
7	फर्रुखाबाद	फर्रुखाबाद	कटरी धर्मपुर	ब्लाक	N 27°26'4.98 E 79°32'05.94	20.00	6.38
		फर्रुखाबाद	चन्द्रपुर ग्राम समाज	ब्लाक	N 27°27.890 E 79°36.410	50.00	15.95
		फर्रुखाबाद	रवन्ना गुलजार बाग वन ब्लाक	ब्लाक	N 27°25'27.04 E 79°34'08.59	25.00	7.98
		फर्रुखाबाद	नगला बाग रठीरा वन ब्लाक	ब्लाक	N 27°18'00 E 79°1'040	25.00	7.98
		कायमगंज	दक्षिण मुट्टी	ब्लाक	N 27°33'03.06 E 79°29'16.02	100.00	31.90
		कायमगंज	बीरा बगस	ब्लाक	N 27°25'02.55 E 79°31'12.21	80.00	25.52
7	फर्रुखाबाद					300.00	95.71
8	कन्नौज	कन्नौज	सुनवाँ वन ब्लाक	ब्लाक	N26 53 38.55 E79 43 38.40	20.00	6.38

305

**Forest division wise details of ANR related works with location and estimated cost.**

(रु० लाख में)

क्र०सं०	प्रभाग का नाम	रेंज का नाम	सर्वेक्षण क्षेत्र/खण्ड का विवरण			प्रस्तावित आवंटन	
			नाम	ब्लॉक / कन्वार्टमेंट	सू-निर्देशांक (अक्षांश एवं देशांतर)	भौतिक (रु०)	वित्तीय
1	2	3	4	5	6	7	8
			कुड़िया वन ब्लॉक	ब्लॉक	N26 52 49.44 E79 45 50.82	20.00	6.38
		गुरसहाबगंज	दीपासमु वन ब्लॉक	ब्लॉक	N27 04 52.78 E79 42 16.95	20.00	6.38
			ऊंचा वन ब्लॉक	ब्लॉक	N27 05 36.25 E79 42 19.77	20.00	6.38
		ठिबरागंज	बगौली वन ब्लॉक	ब्लॉक	N26 54 26.78 E79 36 18.96	20.00	6.38
8	कल्लौज					100.00	31.90
	इटावा					10.00	3.19
9		लखना	पुपारली वन ब्लॉक	वन ब्लॉक	26°36'42.22"N 79°12'20.62"E		
		लखना	अन्दावा वन ब्लॉक	वन ब्लॉक	26°34'35.34"N 79°12'20.60"E	20.00	6.38
		लखना	मंहेरीपुर वन ब्लॉक	वन ब्लॉक	26°34'59.28"N 79°11'50.79"E	10.00	3.19
		लखना	परसौली वन ब्लॉक	वन ब्लॉक	26°36'08.94"N 79°10'25.11"E	10.00	3.19
		लखना	रमजपुर वन ब्लॉक	वन ब्लॉक	26°38'19.82"N 79°10'10.20"E	10.00	3.19
		सवास्तनगर	कान्धोसीधार वन ब्लॉक	वन ब्लॉक	26°36'58.23"N 79°02'58.13"E	70.00	22.33
		वटपुरा	सिण्डीस वन ब्लॉक	वन ब्लॉक	26°28'16.57"N 79° 07'3.21"E	100.00	31.90
		वटपुरा	सितौरा वन ब्लॉक	वन ब्लॉक	26°42'58.77"N 79° 03'30.48"E	100.00	31.90
		कांठेठर	कृपालपुर वन ब्लॉक	वन ब्लॉक	26°42'29.35" N 79°01'33.10" E	10.00	3.19
		बसरेठर	मसगाई वन ब्लॉक	वन ब्लॉक	26°43'55.82" N 78°59'44.93" E	50.00	15.95
		मरधना	रीडपुरा वन ब्लॉक	वन ब्लॉक	26°48'36.73"N 79°10'51.41"E	20.00	6.38
		गणपता	मिनावा वन ब्लॉक	वन ब्लॉक	26°46'36.64"N 79°10'04.55"E	40.00	12.76

306

**Forest division wise details of ANR related works with location and estimated cost.**

(रु० लाख में)

क्र०सं०	प्रभाग का नाम	रेज का नाम	संयमित क्षेत्र/स्थल का विवरण			प्रस्तावित आवंटन	
			नाम	ब्लाक/कम्पार्टमेंट	गू-निर्देशांक (अक्षांश एवं देशांतर)	भौतिक (रु०)	वित्तीय
1	2	3	4	5	6	7	8
		भरथना	सरपंचोरी वन ब्लॉक	वन ब्लॉक	26°43'08.31"N 79°16'58.40"E	30.00	9.57
		भरथना	साखा सिंहसा वन ब्लॉक	वन ब्लॉक	26°51'08.70"N 79°18'34.95"E	20.00	6.38
9	इटावा					500.00	159.50
10	औरैया	अजीतगंज	सिपार	सिपार वन ब्लॉक	26°33'-829 79°13'-671	20.00	6.38
			परादेवरी	परादेवरी वन ब्लॉक	26-5425716 79-2730890	20.00	6.38
		अजलदा	प्यारी	प्यारी वन ब्लॉक	26-444272 79-257078	25.00	7.98
		किरना	तापपुर	तापपुर वन ब्लॉक	26-818711 79-56526	20.00	6.38
			नीमठर	नीमठर वन ब्लॉक	26-39097 79-390971	20.00	6.38
10	औरैया					105.00	33.50
11	मीरजापुर	जैजपुर	जलोटी क०न०-2	जलोटी क०न०-2	N-25.1000090 E-82.4670154	40.00	12.76
		पट्टर	पट्टरी क०न०-5	पट्टरी क०न०-5	N-24.9104799 E-82.4463617	30.00	9.57
		लखगंज	कटनपुर क०न०-13	कटनपुर क०न०-13	N-25.0610207 E-82.5114488	20.00	6.38
		लखगंज	जीकर क०न०-2	जीकर क०न०-2	N-25.0081282 E-82.4324161	20.00	6.38
		ब्रह्मगंज	अडुगी क०न०-1	अडुगी क०न०-1	N-24.8038329 E-82.2969919	20.00	6.38
		ब्रह्मगंज	बबुटा क०न०-7	बबुटा क०न०-7	N-24.7994231 E-82.1277375	20.00	6.38
		मदिहान	सरसा क०न०-3	सरसा क०न०-3	N-24.9687507 E-82.7935235	30.00	9.57
		विष्णुगंज	दाली क०न०-6	दाली क०न०-6	N-25.0385848 E-82.6625092	20.00	6.38
		विष्णुगंज	दाली क०न०-5	दाली क०न०-5	N-25.0388070 E-82.6546586	20.00	6.38
		सूरुव	खोराडीह क०न०-5	खोराडीह क०न०-5	N-24.9341604 E-82.9550371	20.00	6.38
		सूरुव	जंगल मोहाल क०न०-3	जंगल मोहाल क०न०-3	N-24.9328489 E-82.9488339	30.00	9.57
		धुमार	सकरसा क०न०-2	सकरसा क०न०-2	N-25.0879387 E-82.8373657	30.00	9.57
11	मीरजापुर					300.00	95.70
12	ओबरा	ओबरा	अमरसोता-3	अमरसोता-3	N24 19 08 E82 57 43	25.00	7.98
		ओबरा	अमरसोता-5	अमरसोता-5	N24 19 25 E82 56 35	25.00	7.98
		जुगैल	अगोरी-1	अगोरी-1	N24 32 47 E82 57 10	20.00	6.38
		जुगैल	अगोरी-3	अगोरी-3	N24 32 39 E82 56 26	30.00	9.57
		डाला	बसुधा-4	बसुधा-4	N24 24 21 E83 03 51	30.00	9.57
		डाला	बसुधा-5	बसुधा-6	N24 24 08 E83 04 04	15.00	4.79
		डाला	मझौली-10	मझौली-10	N24 22 37 E83 08 47	15.00	4.79
		डाला	मझौली-11	मझौली-11	N24 22 51 E83 08 54	20.00	6.38
		डाला	मझौली-12	मझौली-12	N24 23 18 E83 08 53	20.00	6.38
		डाला	शनीताली-8 अ	शनीताली-8	N24 20 56 E83 00 35	15.00	4.79
		डाला	शनीताली-8 स	शनीताली-8	N24 20 58 E83 00 35	15.00	4.79

307

**Forest division wise details of ANR related works with location and estimated cost.**

(₹) लाख में

क्र.सं.	प्रकार का नाम	रेंज का नाम	संबन्धित क्षेत्र/स्थल का विवरण			प्रस्तावित व्यय	
			नाम	क्षेत्र/कम्पार्टमेंट	यू-निर्देशांक (अक्षांश एवं देशांतर)	मासिक (₹)	वित्तीय
1	2	3	4	5	6	7	8
		कोन	उत्तरी संरेंचा-2	उत्तरी संरेंचा-2	N24 21 18 E83 03 43	30.00	9.57
		कोन	उत्तरी संरेंचा-6	उत्तरी संरेंचा-5	N24 21 20 E83 10 06	40.00	12.76
		कोन	दक्षिणी संरेंचा-2 व	दक्षिणी संरेंचा-2	N24 20 26 E83 12 03	15.00	4.79
		कोन	सुवास-3 अ	सुवास-3	N24 24 22 E83 09 54	15.00	4.79
		कोन	सुवास-7 ब	सुवास-7	N24 24 50 E83 09 54	15.00	4.79
		कोन	सुवास-8 अ	सुवास-8	N24 24 54 E83 09 54	20.00	6.38
		कोन	सुवास-8 ब	सुवास-8	N24 24 56 E83 09 54	20.00	6.38
		कोन	दक्षिणी संरेंचा-8	दक्षिणी संरेंचा-8	N24 20 19 E83 12 09	20.00	6.38
<b>12</b>	<b>ओवरा</b>					<b>405.00</b>	<b>129.24</b>
<b>13</b>	<b>रेनूकूट</b>	दुडी	कुर्वे कटक	10	N24 17 27 E83 09 41	10.00	3.19
		दुडी	बेराकाल क	13	N24 17 56 E83 09 18	10.00	3.19
		दुडी	बेराकाल क	14	N24 18 16 E83 08 12	10.00	3.19
		दुडी	बेराकाल क	16	N24 19 12.9 E83 09 57.0	10.00	3.19
		दुडी	बेराकाल क	4	N24 12 59.06 E83 06 33.6	10.00	3.19
		दुडी	बेराकाल क	8	N24 13 48.9 E83 08 06.1	10.00	3.19
		बघावू	बागडिहा	3	N24 06.903 E83 13.215	20.00	6.38
		बघावू	बघावू	7	N24 07.129 E83 14.356	10.00	3.19
		अकसप	लोडवा	2	N 24 13 21.5 E82.49.43.5	25.00	7.98
		अकसप	केपल	11	N 24 11 38.25 E82 50 21.12	25.00	7.98
		विश्वनाथ	गुनरिका	2	N24 19 05.0 E83 16 17.5	10.00	3.19
		विश्वनाथ	गुनरिका	3	N24 18 23.7 E83 16 24.8	10.00	3.19
		विश्वनाथ	इन्द्रावत क	2	N24 20 47.3 E83 16 25.3	20.00	6.38
		विश्वनाथ	दरभवा क	5	N24 19 26.2 E83 18 00.0	10.00	3.19
		खोरेपुर	बगडीक	2	N24 3 52.349 E83 12 17.477	30.00	9.57
		खोरेपुर	कुग	3	N24 13 6.5934 E83 4 32.8412	10.00	3.19
		खोरेपुर	जोडाही	1	N24 2 56.311 E83 13 37.111	10.00	3.19
		खोरेपुर	श्री	8	N24 25.17056 E83 3 47.99196	10.00	3.19
		बभनी	चौब	1	N23 59 25.90 E83 10 17.04	50.00	15.95
<b>13</b>	<b>रेनूकूट</b>					<b>300.00</b>	<b>95.71</b>
<b>14</b>	<b>सोनभद्र</b>	सांची	सांची वन क्षेत्र	दरभ-1	N24 41.602 E83 28.657	40.00	12.76
		सांची	दरभ वन क्षेत्र	सुगण्ड-2	N24 43 56.1 E83 26 41.9	40.00	12.76
		सांची	बहुई	सांची-8	N24 36 0.496 E83 26 02.20	30.00	9.57
		सांची	बहुई ANR	सांची-9	N24 39 0.80 E83 27 13.8	20.00	6.38

308

**Forest division wise details of ANR related works with location and estimated cost.**

(रु० लाख में)

क्र०सं०	प्रभाग का नाम	रेंज का नाम	व्ययित क्षेत्र/खेत का विवरण			प्रस्तावित व्यय	
			नाम	झाड़/कम्पाईमेंट	यू-निर्देशांक (अक्षांश एवं देशान्तर)	बीतिक (रु०)	कित्तीय
1	2	3	4	5	6	7	8
		रामगढ़	बईला	शीत-6	N24 24 33 04.9 E083 29 07.8	20.00	6.38
		रामगढ़	पुलनपानी	सिलवट-7	N24 40 04.3 E083 20 56.5	70.00	22.33
		रामगढ़	सिलवट	सिलवट-8	N24 40 22.483 E083 20 08.552	50.00	15.95
		सुक	बलकुड़ी केरवा	सिलवट-8	N24 30.602 E083 08.318	40.00	12.76
14	<b>सोनभद्र</b>					<b>310.00</b>	<b>98.89</b>
16	<b>आगरा</b>	खैरागढ़	गुरावन्द वन ब्लॉक	-	N 26 52' 5.94" E	10.00	3.19
		खैरागढ़	बरीगवा वन ब्लॉक	-	N 26 52' 46.41" E 77 33' 46.91"	10.00	3.19
		खैरागढ़	बाघोर वन ब्लॉक	-	N 26 50' 26.63" E 77 26' 44.68"	10.00	3.19
		किरावली	कनकला वन ब्लॉक	-	N 27 16' 18.918" E 77 53' 32.628"	10.00	3.19
		किरावली	कनकला वन ब्लॉक	-	N 27 15' 59.19" E 77 53' 34.548"	30.00	9.57
		फतेहाबाद	सिकंदरा वन ब्लॉक	-	N 27 04' 29.7" E 78 15' 24.7"	10.00	3.19
		फतेहाबाद	मज्जायना वन ब्लॉक	-	N 27 05' 19.8" E 78 15' 53.6"	10.00	3.19
		फतेहाबाद	बरीपुरा वन ब्लॉक	-	N 27 05' 36.10" E 78 15' 39.9"	10.00	3.19
		एल्मावपुर	छलेधर वन ब्लॉक	-	N 27 13' 05.87" E 78 05' 17.74"	30.00	9.57
		बाईपुर	बाईपुर वन ब्लॉक	-	N 27 14' 08" E 77 56' 30"	20.00	6.38
		बाईपुर	अखीनी वन ब्लॉक	-	N 27 14' 09" E 77 54' 27"	20.00	6.38
		सहर	ताज वन ब्लॉक भाग-1	-	N 27 10' 35.10" E 78 03' 15.12"	10.00	3.19
		सहर	ताज वन ब्लॉक भाग-2	-	N 27 10' 38.58" E 78 03' 14.46"	10.00	3.19
		सहर	ताज वन ब्लॉक भाग-3	-	N 27 10' 30.36" E 78 03' 15.66"	10.00	3.19
		पिनाहट	अरनोटा वन ब्लॉक	-	N 26 57' 2.308" E 78 22' 29"	20.00	6.38
		पिनाहट	पिरीरा वन ब्लॉक	-	N 26 67' 14.08" E 78 76' 14.09"	20.00	6.38
		बाह	बटेश्वर वन ब्लॉक भाग-1	-	N 26 56' 40.93" E 78 31' 57.90"	10.00	3.19
		बाह	बटेश्वर वन ब्लॉक भाग-2	-	N 26 56' 42.12" E 78 32' 3.12"	10.00	3.19
		बाह	बटेश्वर वन ब्लॉक भाग-3	-	N 26 57' 17.76" E 78 31' 43.56"	10.00	3.19
		जैतपुर	सिलावली वन ब्लॉक भाग-1	-	N 26 48' 384" E 77 49' 333"	10.00	3.19
		जैतपुर	सिलावली वन ब्लॉक भाग-2	-	N 26 48' 921" E 78 49' 371"	10.00	3.19
		जैतपुर	बड़ा गाँव वन ब्लॉक भाग-1	-	N 26 57' 904" E 78 38' 566"	10.00	3.19
16	<b>आगरा</b>					<b>300.00</b>	<b>95.70</b>
17	<b>फिरोजाबाद</b>	फिरोजाबाद	आमन्दीपुर काकीली	ब्लाक	N 27°03.941" E 78°25.201"	20.00	6.38
		—	खमानपुर	ब्लाक	N 27°05'46.09" E 78°19'58.56"	50.00	15.95

309

**Forest division wise details of ANR related works with location and estimated cost.**

(फ0 लाख में)

क्र०स०	प्रभाग का नाम	रेज का नाम	घस्यित क्षेत्र/स्थल का विवरण			प्रस्तावित आवंटन	
			नाम	ब्लाक/कम्पाटमेंट	पू-निर्देशांक (अक्षांश एवं देशांतर)	भौतिक (80)	वित्तीय
1	2	3	4	5	6	7	8
		—	गुवाक	ब्लाक	N 27°46.86" E 78°20'0.64"	20.00	6.38
		—	जलालपुर	ब्लाक	N 27°02.98" E 78°26.375"	30.00	9.57
		—	दरौजी	ब्लाक	N 27°08'10.8" E 78°22'32.64"	20.00	6.38
		दूधडला	खारई नगला तिंधी	ब्लाक	N 27°07'29.8" E 78°15'12.1"	80.00	25.52
		—	मोहनपुर बखारा	ब्लाक	N 27°05'15.5" E 78°13'53.4"	10.00	3.19
		शिकोहाबाद	अतापुर	ब्लाक	N 26°58'16.51" E 78°34'11.16"	20.00	6.38
		—	तारापुर	ब्लाक	N 26°58'11.09" E 78°33'14.42"	20.00	6.38
		—	मुबारकपुर	ब्लाक	N 26°58.707" E 78°31.793"	10.00	3.19
		—	रपड़ी	ब्लाक	N 26°57'41.70" E 78°35'8.80"	30.00	9.57
		—	शहजादपुर डिहौली	ब्लाक	N 26°56'20.44" E 78°35'27.15"	15.00	4.79
		सिरसार्गज	परिवर	ब्लाक	N 26°55'22.7" E 78°42'48.6"	60.00	19.14
		—	मोहम्मदपुर नारई	ब्लाक	N 26°57'53.9" E 78°26'33.2"	15.00	4.79
17	फिरोजाबाद					400.00	127.61
	महायोग—					7020.00	2239.49

310



**Forest division wise details of survey demarcation and establishment of boundry pillars with location and estimated cost**

(रु० लाख में)

क्र०सं०	प्रभाग का नाम	अनुसूचित रेखा के नाम	वन सीमा का विवरण जहाँ सीमांकन कार्य किया जाता है	स्थल का विवरण		प्रस्तावित आवंटन	
				स्थल का नाम	गू-निर्देशांक (अक्षांश एवं देशांतर)	भौतिक (कि०मी०)	वित्तीय
1	2	3	4	5	6	7	8
1	बुलन्दशहर	जिबाई	जहापुर गंग वन ब्लॉक	जहापुर गंग वन ब्लॉक	N28°05'34.53" E78°28'01.26"	2.00	0.16
		बुलन्दशहर	लखावटी वन ब्लॉक	लखावटी वन ब्लॉक	N28°32'22.57" E77°58'46.95"	2.00	0.16
		खुर्जा	मोहम्मदपुर उर्फ भांगपुर	मोहम्मदपुर उर्फ भांगपुर	N28°15'28.00" E77°48'52.00"	2.00	0.16
	<b>बुलन्दशहर</b>					<b>6.00</b>	<b>0.48</b>
2	शिवालिक	बनकला	आरा वन ब्लॉक	आरा 2बी- 10	N 30 20 09.697 E 77 36 53.867 N 30 21 35.937 E 77 36 06.272	3.00	0.16
	शिवालिक					<b>3.00</b>	<b>0.16</b>
3	प्रयागराज	कोरीय	बसहरा वन ब्लॉक	बसहरा	N29°05'28.80" E82°08'53.36"	15.00	1.23
		शंकरगढ़	शिक्राजपुर वन ब्लॉक	शिक्राजपुर	N25°12'32.34" E81°36'16.88"	10.00	0.82
		शंकरगढ़	बसहरा उपबसहरा वन ब्लॉक	बसहरा उपबसहरा	N. 25°09'29.33" E. 81°40'32.12"	10.00	0.82
		शंकरगढ़	सोहमरा वन ब्लॉक	सोहमरा	N. 25°14'12.76" E. 81°35'04.06"	20.00	1.64
		शंकरगढ़	बड़गढ़ी वन ब्लॉक	बड़गढ़ी	N25°15'09.75" E81°33'24.57"	10.00	0.82
	<b>प्रयागराज</b>					<b>75.00</b>	<b>6.15</b>
4	अयोध्या	अयोध्या	सैनाथ	सैनाथ	N26-63-694, N081-69-888	10.20	0.20
		अयोध्या	सुनक	सुनक	N26-36-638, E081-40-393	25.34	0.51
		अयोध्या	सैनाथ	सैनाथ	N26-38-537, E081-43-347	15.88	0.32
		अयोध्या	सैनाथ	सैनाथ	N26-35-305, E081-42-772	23.12	0.46
		अयोध्या	सैनाथ	सैनाथ	N26-40-229, E081-43-651	28.13	0.56
		अयोध्या	सैनाथ	सैनाथ	N26-38-922, E081-36-674	20.39	0.41
		अयोध्या	सुनक	सुनक	N26-71-117, N081-70-008	14.48	0.29
		अयोध्या	सुनक	सुनक	N26-37-354, E081-45-457	18.60	0.37
		अयोध्या	सैनाथ	सैनाथ	N26-37-694, E081-46-448	16.40	0.33
		अयोध्या	सैनाथ	सैनाथ	N26-34-989, E081-42-281	10.48	0.21
		अयोध्या	सैनाथ	सैनाथ	N26-32-463, E081-51-031	9.79	0.20
		अयोध्या	सैनाथ	सैनाथ	N26-33-967, E081-48-260	12.63	0.25
		अयोध्या	सैनाथ	सैनाथ	N26-58-083, N081-79-055	9.51	0.19
	<b>अयोध्या</b>					<b>214.95</b>	<b>4.30</b>
5	अपेठी	अपेठी	सोहनपुर वन ब्लॉक	सोहनपुर वन ब्लॉक	N 26 24.083' E 81 44.686'	10.00	7.44
		अपेठी	सोहनपुर वन ब्लॉक	सोहनपुर वन ब्लॉक	N 26 37.869' E 81 36.799'	8.00	5.95
		अपेठी	सोहनपुर वन ब्लॉक	सोहनपुर वन ब्लॉक	N 26 25.235' E 81 41.039'	4.00	2.97
		अपेठी	सोहनपुर वन ब्लॉक	सोहनपुर वन ब्लॉक	N 26 38.949' E 81 35.333'	8.00	5.95
		अपेठी	सोहनपुर वन ब्लॉक	सोहनपुर वन ब्लॉक	N 26 36.987' E 81 38.826'	7.00	5.21
		अपेठी	सोहनपुर वन ब्लॉक	सोहनपुर वन ब्लॉक	N 26 24.773' E 81 40.998'	5.00	3.72
		अपेठी	सोहनपुर वन ब्लॉक	सोहनपुर वन ब्लॉक	N 26 35.002' E 81 39.760'	6.00	4.46

311

**Forest division wise details of survey demarcation and establishment of boundary pillars with location and estimated cost**

(₹१० लाख में)

क्र.सं०	प्रभाग का नाम	आधारित ब्लॉक के नाम	वन सीमा का विवरण जहां सीमांकन कार्य किया जाना है	स्थल का विवरण		पंचांकित आंकड़ा	
				स्थल का नाम	भू-निर्देशांक (अक्षांश एवं देशांतर)	क्षैतिक (किमी०)	विलीय
1	2	3	4	5	6	7	8
		शुभवाड़ा	दिल्ली का ब्लॉक	दिल्ली का ब्लॉक	N 26 36.099° E 81 38.925°	5.00	3.72
		शुभवाड़ा	शुभवाड़ा वन ब्लॉक	शुभवाड़ा वन ब्लॉक	N 26 39.919° E 81 33.791°	5.00	3.72
		दिल्ली	दिल्ली का ब्लॉक	दिल्ली का ब्लॉक	N 26 29.309° E 81 23.199°	6.00	4.46
		दिल्ली	शुभवाड़ा वन ब्लॉक	शुभवाड़ा वन ब्लॉक	N 26 29.309° E 81 23.199°	6.00	4.46
		दिल्ली	शुभवाड़ा वन ब्लॉक	शुभवाड़ा वन ब्लॉक	N 26 31.960° E 81 21.294°	8.00	5.95
		दिल्ली	शुभवाड़ा वन ब्लॉक	शुभवाड़ा वन ब्लॉक	N 26 27.180° E 81 24.120°	5.60	3.72
		दिल्ली	शुभवाड़ा वन ब्लॉक	शुभवाड़ा वन ब्लॉक	N 26 26.210° E 81 24.140°	5.00	3.72
		दिल्ली	शुभवाड़ा वन ब्लॉक	शुभवाड़ा वन ब्लॉक	N 26 25.707° E 81 25.264°	4.00	2.97
	<b>अमेठी</b>					<b>92.00</b>	<b>68.42</b>
6	बरली	बरली	शुभवाड़ा वन ब्लॉक	शुभवाड़ा वन ब्लॉक	N-28°02'40.5.610" E-079°02'22.45.317"	1.00	0.08
		शुभवाड़ा	शुभवाड़ा वन ब्लॉक	शुभवाड़ा वन ब्लॉक	N-28°01'55.5.770" E-079°04'52.6.510"	2.00	0.16
	<b>बरली</b>					<b>3.00</b>	<b>0.24</b>
7	पौलीमीत टाईगर रिजर्व	महोफ	बधा क/0 58	भद्र कालोनी	28 43 34.92 79 56 27.54	1.50	0.12
		महोफ	ऊकना क/0 15	शरदापुर कालोनी	28 46 49.7 79 55 06.2	1.00	0.08
		बराही	गुन्डान बीट	शरदा क/0 8बी	28 46 7.70 80 09 3.60	1.50	0.12
		बराही	गुन्डान बीट	शरदा क/0 7	28 45 28.7 80 11 26.9	2.00	0.16
	<b>पौलीमीत टाईगर रिजर्व</b>					<b>6.00</b>	<b>0.48</b>
8	शाहजहाँपुर	खुटार	प्रभाग के समूह आवेकित वन क्षेत्र हेतु।	खुटार, शाहजहाँपुर	N 28 39 29.45 E 80 12 10.38	10.00	0.82
	<b>शाहजहाँपुर</b>					<b>10.00</b>	<b>0.82</b>
9	अमराहा (जे०पी० नगर)	धनीस	अमराहा	अमराहा	N 28 55 13.11 E 78 11 12.20	10.00	0.82
		धनीस	अमराहा	अमराहा	N 28 53 15.19 E 78 06 46.68	4.50	0.39
		धनीस	अमराहा	अमराहा	N 28 55 11.40 E 78 08 33.58	3.80	0.31
		धनीस	अमराहा	अमराहा	N 28 57 20.20 E 78 08 51.57	7.39	0.61
		धनीस	अमराहा	अमराहा	N 29 00 05.56 E 78 06 43.57	74.81	6.13
		धनीस	अमराहा	अमराहा	N 28 42 34.22 E 78 11 00.95	4.78	0.39
		धनीस	अमराहा	अमराहा	N 28 46 32.37 E 78 12 20.96	51.91	4.26
		धनीस	अमराहा	अमराहा	N 28 35 48.57 E 78 12 25.03	23.00	1.89
	<b>अमराहा (जे०पी० नगर)</b>					<b>180.49</b>	<b>14.80</b>
10	ललितपुर	ललितपुर	ललितपुर	ललितपुर	N-24°42'34.07" E 078°18'06.69"	10.00	0.82
		ललितपुर	ललितपुर	ललितपुर	N-24°21'30.83" E 078°19'17.31"	10.00	0.82
		ललितपुर	ललितपुर	ललितपुर	N-24°03'01.13" E 078°23'45.07"	4.00	0.33
		ललितपुर	ललितपुर	ललितपुर	N-24°02'11.10" E 078°23'52.40"	1.91	0.16
		ललितपुर	ललितपुर	ललितपुर	N-24°14'41.06" E 078°42'53.06"	5.00	0.41
		ललितपुर	ललितपुर	ललितपुर	N-24°20'35.70" E 078°29'11.41"	7.00	0.57

312

**Forest division wise details of survey demarcation and establishment of boundry pillars with location and estimated cost**

(रु० लाख में)

क्र०सं०	प्रभाग का नाम	आस्थापित रेखा के नाम	वन सीमा का विवरण जहां शीर्षांकन कार्य किया जाना है	स्थल का विवरण		प्रस्तावित आवंटन	
				स्थल का नाम	सू-निर्देशांक (अक्षांश एवं देशांतर)	भौतिक (किमी०)	वित्तीय
1	2	3	4	5	6	7	8
		मालीनी	जरवा	जरवा	N-24°33'01.01" E-078°36'04.19"	6.30	0.22
		मालीनी	विनायक	विनायक	N-24°35'55.73" E-078°36'17.99"	7.50	0.62
		तालवेकट	गण वीट	हाटगुण वन ब्लाक	N-25°06'37.10" E-078°29'41.10"	7.00	0.57
	<b>ललितपुर</b>					<b>58.71</b>	<b>4.82</b>
11	पित्रकूट	मारकुण्डी	अमचुरनेरुथा वीट	अमचुरनेरुथा	N25 04 54.9 E80 57 48.0	10.00	0.82
		मारकुण्डी	छेरिहाबुजुर्ग वीट	छेरिहाबुजुर्ग	N25 02 46.6 E81 00 5.77	10.00	0.82
		मारकुण्डी	टिकरिया जमुनिहाई वीट	टिकरिया जमुनिहाई	N25 01 22.4 E80 52 23.4	10.00	0.82
		मारकुण्डी	गुरसबांन वीट	गुरसबांन	N25 00 21.2 E80 53 26.7	10.00	0.82
		रेपुरा रेज	इटनी	इटनी	N-25°10'03.9" E-81°12'09.3"	5.00	0.41
		रेपुरा रेज	धुनुर्वा	धुनुर्वा	N-25°11'56.1" E-81°11'15.9"	3.00	0.25
		रेपुरा रेज	कपुरी	कपुरी	N-25°14'55.5" E-81°09'31.8"	3.00	0.25
		रेपुरा रेज	खजुरिहा	खजुरिहा	N-25°14'58.1" E-81°09'31.2"	2.00	0.16
		रेपुरा रेज	मदना	मदना	N-25°11'41.30" E-81°03'55.10"	4.00	0.33
		रेपुरा रेज	बटखरा	बटखरा	N-25°10'16.39" E-81°07'12.88"	3.00	0.25
		रेपुरा रेज	हनुरी	हनुरी	N-25°06'29.76" E-81°06'01.87"	3.00	0.25
		रेपुरा रेज	गढ़चपा	गढ़चपा	N-25°08'08.8" E-81°11'04.7"	3.00	0.25
		रेपुरा रेज	गढ़चपा	गढ़चपा (महुवापुरा)	N-25°07'14.6" E-81°08'32.2"	4.00	0.33
		रेपुरा रेज	गढ़चपा	गढ़चपा (खजुरिहा)	N-25°09'34.0" E-81°09'35.1"	3.00	0.25
		करी	खोह	खोह	N25°12'25.4" E080°58'55.15"	10.00	0.82
		करी	कोलगदहिया	कोलगदहिया	N25°11'33.3" E080°57'47.6"	10.00	0.82
	<b>पित्रकूट</b>					<b>93.00</b>	<b>7.68</b>
12	बांदा	बांदा	अजरीड	अजरीड	25°32'57.18"N 80°13'28.94"E	3.00	0.25
	<b>बांदा</b>					<b>3.00</b>	<b>0.25</b>
13	महोबा	महोबा	रतौली वन ब्लाक	रतौली वन ब्लाक	N 25°18'44.5" E 080° 00'07.5"	6.00	0.49
		महोबा	सिजहरी वन ब्लाक	सिजहरी वन ब्लाक	N 25°14'07.9" E 079° 48'47.6"	6.00	0.49
		महोबा	बरा वन ब्लाक	बरा वन ब्लाक	N 25°12'34.5" E 079° 49'27.3"	9.00	0.74
		महोबा	द्विपहाहा वन ब्लाक	द्विपहाहा वन ब्लाक	N 25°09'57.9" E 079° 49'07.6"	6.00	0.49
		महोबा	सौरा वन ब्लाक	सौरा वन ब्लाक	N 25°14'78.0" E 079° 19'28.3"	9.00	0.74
		महोबा	बीहट वन ब्लाक	बीहट वन ब्लाक	N 25°26'12.8" E 079° 21'20.1"	8.00	0.66
		महोबा	नगाच वन ब्लाक	नगाच वन ब्लाक	N 25°26'17.8" E 079° 21'35.3"	11.00	0.9
		महोबा	रखोडी वन ब्लाक	रखोडी वन ब्लाक	N 25°30'18.9" E 079° 23'43.7"	12.00	0.98
		महोबा	साजट वन ब्लाक	साजट वन ब्लाक	N 25°17'47.8" E 079° 43'41.0"	9.00	0.74

**Forest division wise details of survey demarcation and establishment of boundry pillars with location and estimated cost**

(रु. लाख में)

क्र.सं०	प्रभाग का नाम	आयोजित रेजो के नाम	वन सीमा का विवरण जहां सीमांकन कार्य किया जाना है	स्थल का विवरण		प्रस्तावित आवंटन	
				स्थल का नाम	यू-निर्देशांक (क्षेत्रांश एवं देशांतर)	भौतिक (किमी०)	किंतीव
1	2	3	4	5	6	7	8
		घरखारी	घोरखी वन ब्लॉक	घोरखी वन ब्लॉक	N 25°24'18.6" E 079° 51'03.2"	14.00	1.15
		घरखारी	रखमन वन ब्लॉक	रखमन वन ब्लॉक	N 25°14'59.1" E 079° 44'19.9"	10.00	0.82
		घरखारी	दयालपुरा वन ब्लॉक	दयालपुरा वन ब्लॉक	N 25°22'54.4" E 079° 46'43.5"	14.00	1.15
		जैतपुर	जैतपुर वन ब्लॉक	जैतपुर वन ब्लॉक	N 25°17'51.00" E 079° 34'34.00"	12.00	0.98
		जैतपुर	अजमेर वन ब्लॉक	अजमेर वन ब्लॉक	N 25°11'19.00" E 079° 29'52.00"	10.00	0.82
		जैतपुर	अनन्तराज वन ब्लॉक	अनन्तराज वन ब्लॉक	N 25°15'46.00" E 079° 40'53.00"	11.00	0.9
		जैतपुर	अशरी वन ब्लॉक	अशरी वन ब्लॉक	N 25°19'41.00" E 079° 33'39.00"	10.00	0.82
	<b>महोबा</b>					<b>157.00</b>	<b>12.87</b>
14	हमीरपुर	हमीरपुर	5	बेरी वन ब्लॉक	25°54'19.35" 79°53'46.81"	4.00	0.33
		हमीरपुर	5	कण्ठार वन ब्लॉक	25°54'28.89" 79°58'59.07"	3.00	0.25
		हमीरपुर	5	कनौदा वन ब्लॉक	25°57'30.44" 80° 6'15.11"	3.00	0.25
		हमीरपुर	5	मिर्झा वन ब्लॉक	28° 3'30.41" 79°59'17.02"	3.00	0.25
		सुमेरपुर	5	कजिहटा वन ब्लॉक	25°51'59.90" 79°55'22.05"	3.00	0.25
		सुमेरपुर	5	सुजौली वन ब्लॉक	25°54'8.88" 80°18'11.92"	3.00	0.25
		सुमेरपुर	5	सुजापाव वन ब्लॉक	25°54'38.44" 80°12'08.06"	3.00	0.25
		साँदहा	5	मुजसी वन ब्लॉक	25°40'43.90" 80°18'9.17"	3.00	0.25
		राठ	5	नामवाट वन ब्लॉक	25°38'50.63" 79°21'34.96"	4.00	0.33
		राठ	5	कुरैछा वन ब्लॉक	25°32'9.10" 79°25'52.76"	4.00	0.33
		सरीला	5	मिर्झा वन ब्लॉक	25°48'36.41" 79°27'54.25"	3.00	0.25
		सरीला	5	हरदुआ वन ब्लॉक	25°48'38.58" 79°30'13.44"	3.00	0.25
		सरीला	5	बेदावाडा वन ब्लॉक	25°51'45.12" 79°34'32.23"	4.00	0.33
		सरीला	5	जिहमिरी-डाला वन ब्लॉक	25°51'41.88" 79°36'33.81"	4.00	0.33
		सरीला	5	सम्झौत वन ब्लॉक	25°54'33.66" 79°38'47.88"	4.00	0.33
	<b>हमीरपुर</b>					<b>51.00</b>	<b>4.23</b>
15	हरदोई	मिर्झा	नबीक वन ब्लॉक	मिर्झा वन ब्लॉक	N-27 30 10.32 E- 80 05 19.62	3.00	0.25
		मिर्झा	मिर्झा वन ब्लॉक	मिर्झा वन ब्लॉक	N-27 31 00.4 E- 80 04 29.2	2.00	0.16
		हरदोई	सामनाड चमगाटी वन ब्लॉक	सामनाड चमगाटी वन ब्लॉक	N-27 13 43.3 E- 79 43 27.7	20.00	1.64
		हरदोई	सदामपुर वन ब्लॉक	सदामपुर वन ब्लॉक	N-27 15 36.1 E- 79 42 11.1	5.00	0.41
		हरदोई	परमनी वन ब्लॉक	परमनी वन ब्लॉक	N-27 23 27.6 E- 80 14 02.3	20.00	1.64
		हरदोई	सामनाड वन ब्लॉक	सामनाड वन ब्लॉक	N-27 14 6.14 E- 80 20 5.92	10.00	0.82
		मिर्झा	अशरी वन ब्लॉक	अशरी वन ब्लॉक	N-27 10 7.29 E- 79 59 2.59	10.00	0.82
		मिर्झा	अशरी वन ब्लॉक	अशरी वन ब्लॉक	N-27 13 18.31 E- 79 58 43.40	10.00	0.82
		मिर्झा	सोनिपुर वन ब्लॉक	सोनिपुर वन ब्लॉक	N-27 24 35.11 E- 80 9 11.31	10.00	0.82
		मिर्झा	इन्द्रपुर वन ब्लॉक	इन्द्रपुर वन ब्लॉक	N-27 4 0.75 E-80 3 48.72	20.00	1.64
		मिर्झा	मिर्झागामी वन ब्लॉक	मिर्झागामी वन ब्लॉक	N-27 7 37.7 E-80 11 10.7	20.00	1.64
		मिर्झा	साधु वन ब्लॉक	साधु वन ब्लॉक	N-27 7 55.31 E-80 11 20.50	10.00	0.82

314





**Forest division wise details of survey demarcation and establishment of boundry pillars with location and estimated cost**

(रु० लाख में)

क्र.सं.	प्रभाग का नाम	आवृत्तिय रेंज के नाम	वन सीमा का विवरण उहाँ सीमांकन कार्य किया जाना है	स्थल का विवरण		प्रस्तावित आवंटन	
				स्थल का नाम	घू-निर्देशांक (अक्षांश एवं देशांतर)	भौतिक (किमी०)	वित्तीय
1	2	3	4	5	6	7	8
			डिवाडिया वन ब्लाक	डिवाडिया वन ब्लाक	26.497316, 79.807318	5.00	0.41
			मिठवा वन ब्लाक	मिठवा वन ब्लाक	26.421893, 79.826770	5.00	0.41
			सविहापुर वन ब्लाक	सविहापुर वन ब्लाक	26.424616, 79.744857	5.00	0.41
			साकपुर डिवाडिया वन ब्लाक	साकपुर डिवाडिया वन ब्लाक	26.513747, 79.6456	5.00	0.41
			गडिहापुर वन ब्लाक	गडिहापुर वन ब्लाक	26.49634, 79.74411	5.00	0.41
		शंकरपुर	खरिहापुर (डिवाडिया) वन ब्लाक	खरिहापुर (डिवाडिया) वन ब्लाक	26.174792, 79.771036	5.00	0.41
			तटाईपुर वन ब्लाक	तटाईपुर वन ब्लाक	26.180167, 79.767133	10.00	0.82
			दिही वन ब्लाक	दिही वन ब्लाक	26.21092, 79.71253	10.00	0.82
			बन्कतोली घाट वन ब्लाक	बन्कतोली घाट वन ब्लाक	26.127233, 79.902736	12.00	0.98
			बानाघाट वन ब्लाक	बानाघाट वन ब्लाक	26.358417, 79.572083	10.00	0.82
			हर्बिनपुर वन ब्लाक	हर्बिनपुर वन ब्लाक	26.37625, 79.557611	5.00	0.41
			गडिहापुर वन ब्लाक	गडिहापुर वन ब्लाक	26.355361, 79.575222	10.00	0.82
			विष्णुवती वन ब्लाक	विष्णुवती वन ब्लाक	26.318964, 79.542189	10.00	0.82
			नारमन बीगा वन ब्लाक	नारमन बीगा वन ब्लाक	26.298303, 79.543811	5.00	0.41
			समाय बंडा वन ब्लाक	समाय बंडा वन ब्लाक	26.37211, 79.95397	10.00	0.82
			खरिहापुर (शंकरपुर) वन ब्लाक	खरिहापुर (शंकरपुर) वन ब्लाक	26.174302, 79.768708	10.00	0.82
		अकबरपुर	गौरिहापुर वन ब्लाक	गौरिहापुर वन ब्लाक	26.35701, 79.87866	10.00	0.82
	<b>कानपुर देहात</b>					<b>610.00</b>	<b>50.04</b>
19	<b>फर्रुखाबाद</b>	नर्मदाबाग	रयन्ना मुलजहार बाग	रयन्ना मुलजहार बाग	N 27°25'27.04 E 79°14'08.59	10.00	0.82
			सकवाई	सकवाई	N 27°18'55 E 79°27'23	5.00	0.41
			गोहिला	गोहिला	N 27°18'15.02 E 79°27'07.19	10.00	0.82
			नगलाबाग रडीश	नगलाबाग रडीश	N 27°18'00 E 79°10'40	5.00	0.41
	<b>फर्रुखाबाद</b>					<b>30.00</b>	<b>2.46</b>
20	<b>कन्नौज</b>	कन्नौज	जौंसर वन ब्लाक	जौंसर वन ब्लाक	N26 48 33 32 E79 49 33 45	5.00	4.13
		पुरसाहावगज	ऊषा वन ब्लाक	ऊषा वन ब्लाक	N27 05 27 55 E79 44 35 34	16.00	13.21
			तेराण्डू वन ब्लाक	तेराण्डू वन ब्लाक	N27 05 04 62 E79 41 47 71	13.00	10.73
		डिवाडाका	बरीली वन ब्लाक	बरीली वन ब्लाक	N26 54 40 87 E79 35 00 36	26.00	21.47
			बनगवा वन ब्लाक	बनगवा वन ब्लाक	N26 51 56 31 E79 33 48 85	10.00	8.26
			आदनपुर माछन वन ब्लाक	आदनपुर माछन वन ब्लाक	N26 54 11 64 E79 31 39 75	5.00	4.13
			ऊरी वन ब्लाक	ऊरी वन ब्लाक	N26 55 05 90 E79 30 54 14	5.00	4.13
			आदनपुर जम्मेद वन ब्लाक	आदनपुर जम्मेद वन ब्लाक	N26 55 09 59 E79 30 09 74	9.00	7.43
			रीसा वन ब्लाक	रीसा वन ब्लाक	N26 53 06 96 E79 32 16 06	25.00	20.64
			कनुआ वन ब्लाक	कनुआ वन ब्लाक	N26 55 46 26 E79 31 48 81	15.00	12.36
			फूलपुर वन ब्लाक	फूलपुर वन ब्लाक	N26 56 09 26 E79 33 43 85	9.00	7.43
			राजपुर वन ब्लाक	राजपुर वन ब्लाक	N26 56 55 76 E79 35 03 75	14.00	11.56
			खरगपुर मिलनपुर वन ब्लाक	खरगपुर मिलनपुर वन ब्लाक	N26 58 24 86 E79 34 08 59	4.00	3.30

317

**Forest division wise details of survey demarcation and establishment of boundry pillars with location and estimated cost**

(in लाख में)

क्र.सं.	प्रभाग का नाम	आव्यक्तित क्षेत्रों का नाम	वन सीमा का विवरण जहाँ सीमांकन कार्य किया जाता है	स्थल का विवरण		प्रस्तावित व्यय	
				स्थल का नाम	सू-निर्देशांक (अक्षांश एवं देशांतर)	सीढ़िक (किमी०)	दिलीय
1	2	3	4	5	6	7	8
			बीलमपुर वन ब्लॉक	बीलमपुर वन ब्लॉक	N26 56 33 E79 26 49	4.00	3.30
			खडिनी वन ब्लॉक	खडिनी वन ब्लॉक	N26 57 10.25 E79 29 57.78	8.00	6.61
	<b>कन्पीज</b>					<b>168.00</b>	<b>138.69</b>
21	इटावा	भरथना	भरथनाईनाथ वन ब्लॉक	भरथनाईनाथ वन ब्लॉक	26°45'36.73"N 79°10'51.41"E	2.00	1.65
		भरथना	वेलाखर वन ब्लॉक	वेलाखर वन ब्लॉक	26°46'36.64"N 79°10'04.55"E	2.00	1.65
		भरथना	खीरपुर वन ब्लॉक	खीरपुर वन ब्लॉक	26°43'06.31"N 79°16'58.40"E	2.00	1.65
		भरथना	गिनावा वन ब्लॉक	गिनावा वन ब्लॉक	26°50'41.27"N 79°11'05.19"E	2.00	1.65
		भरथना	मामग रिम्कपुर वन ब्लॉक	मामग रिम्कपुर वन ब्लॉक	26°52'38.55"N 79°17'05.00"E	2.00	1.65
		भरथना	सरथथोरी वन ब्लॉक	सरथथोरी वन ब्लॉक	26°51'08.70"N 79°18'34.95"E	2.00	1.65
		भरथना	तुरईया वन ब्लॉक	तुरईया वन ब्लॉक	26°46'53.46"N 79° 08'46.39"E	2.00	1.65
		भरथना	रुदौली वन ब्लॉक	रुदौली वन ब्लॉक	26°47'32.05"N 79°09'22.55"E	2.00	1.65
		भरथना	डंकपुरा वन ब्लॉक	डंकपुरा वन ब्लॉक	26°54'16.58"N 79°13'10.15"E	2.00	1.65
		भरथना	बलौली वन ब्लॉक	बलौली वन ब्लॉक	26°55'23.00"N 79°14'49.08"E	2.00	1.65
		भरथना	ताखा तिकुडा वन ब्लॉक	ताखा तिकुडा वन ब्लॉक	26°48'08.88"N 79°18'26.85"E	2.00	1.65
		भरथना	गंगोळ बडोरा वन ब्लॉक	गंगोळ बडोरा वन ब्लॉक	26°47'58.41"N 79°18'59.10"E	2.00	1.65
		भरथना	गुलगा वन ब्लॉक	गुलगा वन ब्लॉक	26°57'24.92"N 79°16'35.74"E	2.00	1.65
		भरथना	समथर वन ब्लॉक	समथर वन ब्लॉक	26°56'51.78"N 79°12'30.58"E	2.00	1.65
		भरथना	दीग वन ब्लॉक	दीग वन ब्लॉक	26°58'02.03"N 79°12'41.10"E	2.00	1.65
		भरथना	कोडा वन ब्लॉक	कोडा वन ब्लॉक	26°47'41.60"N 78°50'43.42"E	2.00	1.65
		भरथना	बनी हरजू वन ब्लॉक	बनी हरजू वन ब्लॉक	26°47'51.89"N 78°50'53.58"E	2.00	1.65
		भरथना	आइरपुर वन ब्लॉक	आइरपुर वन ब्लॉक	26°48'1.21"N 78°51'9.52"E	2.00	1.65
		भरथना	गंधरा वन ब्लॉक	गंधरा वन ब्लॉक	26°48'17.37"N 78°51'2.47"E	2.00	1.65
		भरथना	ककणारी वन ब्लॉक	ककणारी वन ब्लॉक	26°47'34.45"N 78°51'0.36"E	2.00	1.65
		भरथना	विठ्ठी तिलोकपुर वन ब्लॉक	विठ्ठी तिलोकपुर वन ब्लॉक	26°47'48.13"N 78°51'15.47"E	2.00	1.65
		भरथना	गुईठा वन ब्लॉक	गुईठा वन ब्लॉक	26°47'32.66"N 78°51'22.88"E	2.00	1.65
		भरथना	बनपुर कदपुर वन ब्लॉक	बनपुर कदपुर वन ब्लॉक	26°47'24.89"N 78°51'34.79"E	2.00	1.65
		लखना	किण्डीली वन ब्लॉक	किण्डीली वन ब्लॉक	26°35'42.22"N 79°12'20.62"E	2.00	1.65
		लखना	आसई वन ब्लॉक	आसई वन ब्लॉक	26°34'35.34"N 79°12'20.60"E	2.00	1.65
		लखना	अनया वन ब्लॉक	अनया वन ब्लॉक	26°34'59.28"N 79°11'50.79"E	2.00	1.65
		लखना	लखना वन ब्लॉक	लखना वन ब्लॉक	26°36'04.06"N 79°10'21.13"E	2.00	1.65

318



**Forest division wise details of survey demarcation and establishment of boundry pillars with location and estimated cost**

(₹ लक्ष में)

क्र.सं.	प्रकार का वन	आवधिक रेखा के नाम	वन सीमा का विवरण जहाँ सीमांकन कार्य किया जाता है	खतब का विवरण		प्रस्तावित आवंटन	
				खतब का नाम	सू-निर्देशांक (अक्षांश एवं देशांतर)	भौतिक (किमी०)	वित्तीय
1	2	3	4	5	6	7	8
		लखना	पुरावली वन खतब	पुरावली वन खतब	26°36'08.94"N 79°10'25.11"E	2.00	1.65
		लखना	सखनपुर घार वन खतब	सखनपुर घार वन खतब	26°36'19.82"N 79°10'10.20"E	2.00	1.63
		लखना	भदराही वन खतब	भदराही वन खतब	26°36'58.07"N 79°09'01.41"E	2.00	1.65
		लखना	वाछपुरा वन खतब	वाछपुरा वन खतब	26°37'59.67"N 79°	2.00	1.65
		लखना	टाकसपुरा वन खतब	टाकसपुरा वन खतब	26°37'04.01"N	2.00	1.65
		लखना	नगला नारायणपुर वन खतब	नगला नारायणपुर वन खतब	26°36'43.58"N 79°07'53.23"E	2.00	1.65
		लखना	समदलपुर दाऊदपुर वन खतब	समदलपुर दाऊदपुर वन खतब	26°36'24.21"N 79°07'15.60"E	2.00	1.65
		लखना	इकनौर वन खतब	इकनौर वन खतब	26°35'54.30"N 79°06'01.68"E	2.00	1.65
		लखना	रमकपुर वन खतब	रमकपुर वन खतब	26°36'23.06"N 79°	2.00	1.65
		लखना	मैहदीपुर वन खतब	मैहदीपुर वन खतब	26°36'13.47"N 79°	2.00	1.65
		लखना	परसीली ओठमपुर वन खतब	परसीली ओठमपुर वन खतब	26°39'54.64"N 79°	2.00	1.65
		लखना	दिल्लीनगर वन खतब	दिल्लीनगर वन खतब	26°41'07.52"N 79°03'02.92"E	2.00	1.65
	<b>इटावा</b>					<b>78.00</b>	<b>64.35</b>
22	मीरजापुर	मीरजापुर	बरावाड़ा क०न०-1अ	बरावाड़ा क०न०-1अ	N- 25.0407293 E- 082.5322606	39.74	3.26
		पटोरा	घोरी क०न०-1	घोरी क०न०-1	N-24.8663006 E-082.4928525	197.00	16.15
		हुमनावा	शोनवाड़ा क०न०-3	शोनवाड़ा क०न०-3	N -24.7593314 E-082.2693442	51.50	4.22
		तालावाड़ा	कासवाड़ा क०न०-5	कासवाड़ा क०न०-5	N-25.0660001 E-082.4257359	54.52	4.47
		बडिवाड़ा	बदरी क०न०-2	बदरी क०न०-2	N-24.9682921 E-082.6742350	89.75	7.36
		विण्वावाड़ा	वाडरी क०न०-2	वाडरी क०न०-2	N- 25.0653806 E- 082.7192976	85.28	5.35
		बुधवाड़ा	जगतपीठान क०न०-5	जगतपीठान क०न०-5	N-24.9168840 E- 082.9498650	13.96	1.14
		पुनार	सावरीवाड़ा क०न०-5	सावरीवाड़ा क०न०-5	N- 24.9261674 E- 082.8529737	134.42	11.02
	<b>मीरजापुर</b>					<b>646.17</b>	<b>52.97</b>
23	रेनूकूट	धोरा	धुम वन खतब	धुम वन खतब	N24 01 39.10 E83 03 3.10	2.00	0.16
		धोरा	धुम वन खतब	धुम वन खतब	N24 01 45.20 E83 03 10.15	3.00	0.25
		धोरा	धुम वन खतब	धुम वन खतब	N24 01 40.20 E83 03 20.10	3.00	0.25
		धोरा	धोरी वन खतब	धोरी वन खतब	N24 03 5.66 E83 04 51.22	6.00	0.49
		धोरा	खारवाड़ा वन खतब	खारवाड़ा वन खतब	N24 06 27.80 E83 02 07.39	5.00	0.41
		धोरा	देवई वन खतब	देवई वन खतब	N24 04 51.22 E83 03 25.39	10.00	0.82
	<b>रेनूकूट</b>					<b>29.00</b>	<b>2.38</b>
24	गौरखपुर	सीमवाड़ा	अलीगढ़ क०न०-3	अलीगढ़ क०न०-3	N 17°02'53.425" E 83°19'46.990"	5.00	0.41
	गौरखपुर					<b>5.00</b>	<b>0.41</b>

319

**Forest division wise details of survey demarcation and establishment of boundry pillars with location and estimated cost**

(का लागू नै)

क्र.सं.	प्रभाग का नाम	आस्थापित रेजो के नाम	वन सीमा का विवरण जहाँ सीमांकन कार्य किया जाता है	स्थल का विवरण		प्रस्तावित आवंटन			
				स्थल का नाम	भू-निर्देशक (अक्षांश एवं देशांतर)	भौतिक (किमी०)	वित्तीय		
1	2	3	4	5	6	7	8		
25	आगरा	खैरागढ़	भीत वन ब्लाक	भीत वन ब्लाक	N 26 58.41 E 77 50 16	15.00	1.23		
		आगरा शहर	ताज वन ब्लाक	ताज वन ब्लाक	N 27 13 504 E 75 01 368	15.00	1.23		
		बाईपुर	बाबरपुर वन ब्लाक	बाबरपुर वन ब्लाक	N 27 15 12 E 77 57 02	15.00	1.23		
		एल्तादपुर	छलेसर वन ब्लाक	छलेसर वन ब्लाक	N 27.218296 E 78.088762	15.00	1.23		
		एल्तादपुर	घोगान वन ब्लाक	घोगान वन ब्लाक	N 27.338862 E 78.081077	15.00	1.23		
		कलेहाबाद	खंडेर वन ब्लाक	खंडेर वन ब्लाक	N 26 58 09 E 78 21 18	10.00	0.82		
		कियादली	महदक वन ब्लाक	महदक वन ब्लाक	N 27 09 39.702 E 77 37 47.064	12.00	0.98		
		कियादली	मडीली वन ब्लाक	मडीली वन ब्लाक	N 27 10 3.20 E 77 39 45.44	12.00	0.98		
		पिन्नाहट	भीतरी वन ब्लाक	भीतरी वन ब्लाक	N 26 57 196 E 78 28 877	12.00	0.98		
							<b>121.00</b>	<b>9.91</b>	
		26	अलीगढ़	अलीगढ़	बिलोडी वन ब्लाक	बिलोडी वन ब्लाक	N 27° 47' 37.86" E 78° 13' 36.36"	9.50	0.78
				अलीगढ़	सिकन्दरपुर छेरा वन ब्लाक	सिकन्दरपुर छेरा वन ब्लाक	N 27° 57' 35.1" E 78° 5.639"	12.00	0.98
अलीगढ़	दुआगई वन ब्लाक			दुआगई वन ब्लाक	N 27° 46' 43.893 E 78° 17' 41.329	7.50	0.62		
					<b>29.00</b>	<b>2.38</b>			
27	काशी वन्य जीव प्रभाग	बाँसवा	का. वन्यजीव ब्लाक महिना	महिना ब्लाक सीमा, कोरिया व गोरखवासीपुर आन्तरिक ब्लाक	24 49 54.16 83 22 24.20 24 51 23.79 83 21 35.04	20.00	1.64		
		बाँसवा	वन वन्यजीव ब्लाक मुसकंड	मुसकंड ब्लाक सीमा, बिहार प्रान्त सीमा	24 53 08.96 83 21 28.70 24 49 52.76 83 15 27.63	25.00	2.05		
		बाँसवा	वन वन्यजीव ब्लाक 5/अलीगढ़	अलीगढ़-महोदय, महोदय एवं गोरखपुर	24 59 35.73 83 14 35.73 24 59 18.40 83 14 46.66	12.00	0.98		
		बाँसवा	वन वन्यजीव ब्लाक रोल्पुर	रोल्पुर-1, 2 एवं 3	24 02 43.00 83 13 53.00 25 02 45.06 83 15 12.00 25 02 06.08 83 15 37.00	15.00	1.23		
							<b>72.00</b>	<b>5.90</b>	
28	कौमूर वन्य जीव प्रभाग	मानिकपुर	रुडीआ पीट	कौमूर सीमा	N24 54 31.32 E081 09 07.39	10.00	0.82		
		मानिकपुर	देवरी पीट	कौमूर सीमा	N24 53.834 E081 07.557	10.00	0.82		
		मानिकपुर	शानीपुर उल्हन पीट	शानीपुर, गेदुरहा नाम की सीमा कान्त ब्लाक के किनारे	N24 58 35.36 E081 10 40.66	20.00	1.64		
		मानिकपुर	ऐलहा सकरीहा भरवरिया पीट	ऐलहा सकरीहा भरवरिया कुवरी कान्त ब्लाक के किनारे	N25 05 03.82 E081 13 28.09	20.00	1.64		
					<b>60.00</b>	<b>4.92</b>			
	कौमूर वन्य जीव प्रभाग महायोग-					<b>3214.82</b>	<b>494.01</b>		

320

## Forest Division wise details of enforcement work with estimated cost.

(₹0 लाख में)

क्र०सं०	प्रभाग का नाम	प्रस्तावित कार्य	वित्तीय
1	2	3	4
1	यस्ती	उ०प्र० कैंम्पा द्वारा कराये गये कार्यों की प्रभावी पैट्रोलिंग कार्य, वन अपराधियों पर नियंत्रण हेतु सुरक्षा उपकरणों का क्रय/अनुसंधान एवं बन्दी गृह का निर्माण/मरम्मत	2.20
2	सन्त कबीरनगर		2.20
3	सिद्धार्थनगर		2.20
4	आजमगढ़		2.20
5	मऊ		2.20
6	बलिया		2.20
7	मेरठ		4.50
8	बागपत		2.20
9	बुलन्दशहर		2.20
10	गौतमबुद्धनगर		2.20
11	गाजियाबाद		2.20
12	हापुड		3.50
13	सहारनपुर		2.20
14	शिवालिक		6.00
15	मुजफ्फरनगर		3.50
16	शामली		2.20
17	वाराणसी		2.20
18	जौनपुर		2.20
19	गाजीपुर		2.20
20	प्रयागराज		3.50
21	कौशाम्बी		2.20
22	फतेहपुर		2.20
23	प्रतापगढ़		2.20
24	अयोध्या		2.20
25	बाराबंकी		2.20
26	सुल्तानपुर		2.20
27	अम्येडकर नगर		2.20
28	अमेठी		2.20
29	गोण्डा		6.00
30	बहराइच		6.00
31	श्रावस्ती		6.00
32	बरेली		2.20
33	सा०वा० पीलीभीत		2.20
34	पीलीभीत टाईगर रिजर्व		4.50
35	बदायूँ		2.20
36	शाहजहाँपुर		3.50
37	मुरादाबाद		2.20
38	सम्भल		2.20

क्र०सं०	प्रभाग का नाम	प्रस्तावित कार्य	वित्तीय
1	2	3	4
39	अमरोहा (जे०पी० नगर)		3.50
40	बिजनौर		4.50
41	रामपुर		2.20
42	नजीबाबाद		6.00
43	झाँसी		6.50
44	ललितपुर		6.00
45	उरई, (जालौन)		6.00
46	चित्रकूट		6.50
47	बाँदा		5.00
48	महोबा		6.00
49	हमीरपुर		6.00
50	सीतापुर		2.20
51	हरदोई		2.20
52	रायबरेली		2.20
53	उन्नाव		2.20
54	द० खीरी		4.50
55	अवध (लखनऊ)		3.50
56	कानपुर नगर		2.20
57	कानपुर देहात		3.50
58	फर्रुखाबाद		3.50
59	कन्नौज		2.20
60	इटावा		4.50
61	औरैया		3.50
62	मिर्जापुर		6.00
63	ओबरा		6.00
64	रेनूकूट		5.90
65	सोनभद्र		3.50
66	संत रविदास नगर, भदोही		2.20
67	देवरिया		2.20
68	गोरखपुर		6.00
69	कुशीनगर, (पड़रौना)		2.20
70	आगरा		3.50
71	फिरोजाबाद		3.50
72	मथुरा		2.20
73	मैनपुरी		2.20
74	अलीगढ़		2.20
75	एटा		2.20
76	हाथरस (महामायानगर)		2.20
77	कासगंज (कांशीरामनगर)		2.20
78	काशी वन्य जीव प्रभाग		6.00
79	कैमूर वन्य जीव प्रभाग		6.00

322

क0सं0	प्रभाग का नाम	प्रस्तावित कार्य	वित्तीय
1	2	3	4
80	राष्ट्रीय चम्बल, आगरा		4.50
81	सोहेलवा वन्यजीव प्रभाग, बलरामपुर		5.50
82	सोहगीबरवा वन्यजीव प्रभाग, महराजगंज		5.50
83	उ0 खीरी		5.30
84	दुधवा टाईगर रिजर्व प्रभाग, लखीमपुर-खीरी		4.50
85	कतर्नियाघाट वन्यजीव प्रभाग, बहराइच		5.50
	योग-		<b>300.00</b>

323



Forest division wise details of soil and moisture conservation works in forests with location and estimated cost-Others

क्र. सं.	वर्ग का नाम	पंच का नाम	पंच क्षेत्र	क्षेत्र का नाम		क्षेत्र का क्षेत्रफल (हेक्. मी.)		क्षेत्र का क्षेत्रफल (हेक्. मी.)	क्षेत्र का क्षेत्रफल (हेक्. मी.)		क्षेत्र का क्षेत्रफल (हेक्. मी.)		क्षेत्र का क्षेत्रफल (हेक्. मी.)		क्षेत्र का क्षेत्रफल (हेक्. मी.)		क्षेत्र का क्षेत्रफल (हेक्. मी.)	क्षेत्र का क्षेत्रफल (हेक्. मी.)	क्षेत्र का क्षेत्रफल (हेक्. मी.)	क्षेत्र का क्षेत्रफल (हेक्. मी.)		
				क्षेत्र का नाम	क्षेत्र का नाम	क्षेत्र का क्षेत्रफल (हेक्. मी.)	क्षेत्र का क्षेत्रफल (हेक्. मी.)		क्षेत्र का क्षेत्रफल (हेक्. मी.)	क्षेत्र का क्षेत्रफल (हेक्. मी.)	क्षेत्र का क्षेत्रफल (हेक्. मी.)	क्षेत्र का क्षेत्रफल (हेक्. मी.)	क्षेत्र का क्षेत्रफल (हेक्. मी.)	क्षेत्र का क्षेत्रफल (हेक्. मी.)	क्षेत्र का क्षेत्रफल (हेक्. मी.)	क्षेत्र का क्षेत्रफल (हेक्. मी.)						
1	2	3	4	5	6	7	8	9	10	11	12	13	14	15	16	17	18	19	20	21	22	23
			खुपना	खुपना (4) खानपुरा बीट	210.00 N 30 20 5.61 E 77 38 50.72		0.00	0.00	0.00	0.00	1.35	2.05	0.00	0.00	0.00	0.00	0.00	0.00	0.00	0.00	0.00	2,050
			खुपना	खानपुरा (4) खानपुरा बीट	180.00 N 30 19 55.39 E 77 38 52.01		0.00	0.00	0.00	0.00	1.53	1.78	0.00	0.00	0.00	0.00	0.00	0.00	0.00	0.00	0.00	1,780
			खुपना	खानपुरा (4) खानपुरा बीट	290.00 N 30 19 54.60 E 77 38 27.94		0.00	0.00	0.00	0.00	2.59	2.77	0.00	0.00	0.00	0.00	0.00	0.00	0.00	0.00	0.00	2,770
			खुपना	खानपुरा (4) खानपुरा बीट	190.00 N 30 19 50.29 E 77 38 28.08		0.00	0.00	0.00	0.00	1.65	1.83	0.00	0.00	0.00	0.00	0.00	0.00	0.00	0.00	0.00	1,830
			खुपना	खानपुरा (4) खानपुरा बीट	170.00 N 30 20 17.93 E 77 37 11.98		0.00	0.00	0.00	0.00	1.35	1.50	0.00	0.00	0.00	0.00	0.00	0.00	0.00	0.00	0.00	1,500
			खुपना	खानपुरा (4) खानपुरा बीट	250.00 N 30 20 18.29 E 77 37 57.35		0.00	0.00	0.00	0.00	1.70	1.88	0.00	0.00	0.00	0.00	0.00	0.00	0.00	0.00	0.00	1,880
			खुपना	खानपुरा (4) खानपुरा बीट	500.00 N 30 20 25.49 E 77 37 55.22		0.00	0.00	0.00	0.00	7.59	8.31	0.00	0.00	0.00	0.00	0.00	0.00	0.00	0.00	0.00	8,310
			खुपना	खानपुरा (4) खानपुरा बीट	190.00 N 30 20 5.93 E 77 37 49.62		0.00	0.00	0.00	0.00	1.54	1.71	0.00	0.00	0.00	0.00	0.00	0.00	0.00	0.00	0.00	1,710
			खुपना	खानपुरा (4) खानपुरा बीट	210.00 N 30 20 3.83 E 77 39 4.20		0.00	0.00	0.00	0.00	1.45	1.61	0.00	0.00	0.00	0.00	0.00	0.00	0.00	0.00	0.00	1,610
			खुपना	खानपुरा (4) खानपुरा बीट	230.00 N 30 20 20.19 E 77 41 19.75		0.00	0.00	0.00	0.00	1.85	2.16	0.00	0.00	0.00	0.00	0.00	0.00	0.00	0.00	0.00	2,160
			खुपना	खानपुरा (4) खानपुरा बीट	290.00 N 30 20 4.18 E 77 39 23.45		0.00	0.00	0.00	0.00	1.83	2.14	0.00	0.00	0.00	0.00	0.00	0.00	0.00	0.00	0.00	2,140
			खुपना	खानपुरा (4) खानपुरा बीट	170.00 N 30 20 9.72 E 77 39 54.47		0.00	0.00	0.00	0.00	1.38	1.53	0.00	0.00	0.00	0.00	0.00	0.00	0.00	0.00	0.00	1,530
			खुपना	खानपुरा (4) खानपुरा बीट	190.00 N 30 20 14.53 E 77 40 15.68		0.00	0.00	0.00	0.00	1.50	1.44	0.00	0.00	0.00	0.00	0.00	0.00	0.00	0.00	0.00	1,440
			खुपना	खानपुरा (4) खानपुरा बीट	290.00 N 30 20 22.21 E 77 40 38.72		0.00	0.00	0.00	0.00	2.10	2.22	0.00	0.00	0.00	0.00	0.00	0.00	0.00	0.00	0.00	2,220
			खुपना	खानपुरा (4) खानपुरा बीट	550.00 30°20'33.98"N 77°40'44.96"E		0.00	0.00	0.00	0.00	9.00	9.97	0.00	0.00	0.00	0.00	0.00	0.00	0.00	0.00	0.00	9,970
			खुपना	खानपुरा (4) खानपुरा बीट	920.00 30°19'52.52"N 77°39'57.19"E		0.00	0.00	0.00	0.00	8.50	9.42	0.00	0.00	0.00	0.00	0.00	0.00	0.00	0.00	0.00	9,420
			खुपना	खानपुरा (4) खानपुरा बीट	180.00 30°18'6.83"N 77°39'23.12"E		0.00	0.00	0.00	0.00	1.65	1.83	0.00	0.00	0.00	0.00	0.00	0.00	0.00	0.00	0.00	1,830
			खुपना	खानपुरा (4) खानपुरा बीट	170.00 30°17'47.28"N 77°41'56.33"E		0.00	0.00	0.00	0.00	1.30	1.44	0.00	0.00	0.00	0.00	0.00	0.00	0.00	0.00	0.00	1,440
			खुपना	खानपुरा (4) खानपुरा बीट	13340.00		0.00	0.00	0.00	0.00	113.32	125.47	0.00	0.00	0.00	0.00	0.00	0.00	0.00	0.00	0.00	125,470

325







Forest division wise details of soil and moisture conservation works in forests with location and estimated cost-Others

क्र. सं.	जिल्हा नाव	तालुका नाव	दि. ना. ना.	प्लॉट क्र. ना.	सर्व्हेटिंग क्षेत्राचा क्षेत्रफळ		दि. ना. ना. ना. क्षेत्रफळ		सर्व्हेटिंग क्षेत्राचा क्षेत्रफळ		सर्व्हेटिंग क्षेत्राचा क्षेत्रफळ		सर्व्हेटिंग क्षेत्राचा क्षेत्रफळ		सर्व्हेटिंग क्षेत्राचा क्षेत्रफळ		सर्व्हेटिंग क्षेत्राचा क्षेत्रफळ		एकूण खर्च	एकूण क्षेत्र		
					हेक्टर (ह.)	चौरस मीटर (sq.m)	हेक्टर (ह.)	चौरस मीटर (sq.m)	हेक्टर (ह.)	चौरस मीटर (sq.m)	हेक्टर (ह.)	चौरस मीटर (sq.m)	हेक्टर (ह.)	चौरस मीटर (sq.m)	हेक्टर (ह.)	चौरस मीटर (sq.m)	हेक्टर (ह.)	चौरस मीटर (sq.m)			हेक्टर (ह.)	चौरस मीटर (sq.m)
1			3		6	7	8	9	10	11	12	13	14	15	16	17	18	19	20	21	22	23
				कडवा नदी	100.00	25053.496'	100.00	0.05	2500	2.53	2500	2.53	2000	1.56	6277	6.34	0	0	0	3.00	16.010	
				कडवा नदी	200.00	26020.557'	200.00	0.11	5000	5.05	5000	5.05	4000	3.12	12545	12.67	0	0	0	6.00	32.000	
				कडवा नदी	150.00	2621735.39	150.00	0.08	3750	3.79	3750	3.79	3000	2.34	9416	9.51	0	0	0	4.50	24.010	
				कडवा नदी	50.00	26014.273'	50.00	0.03	1250	1.26	1250	1.26	1000	0.78	3139	3.17	0	0	0	1.50	8.000	
				कडवा नदी	50.00	2622040.77	50.00	0.03	1250	1.26	1250	1.26	1000	0.78	3139	3.17	0	0	0	1.50	8.000	
				कडवा नदी	40.00	2615725.00	40.00	0.02	1000	1.01	1000	1.01	800	0.67	2505	2.53	0	0	0	1.20	6.190	
				कडवा नदी	50.00	26031.435'	50.00	0.03	1250	1.26	1250	1.26	1000	0.78	3139	3.17	0	0	0	1.50	8.000	
				कडवा नदी	200.00	2559613.70	200.00	0.11	5000	5.05	5000	5.05	4000	3.12	12545	12.67	0	0	0	6.00	32.000	
				कडवा नदी	100.00	26006.170'	100.00	0.05	2500	2.53	2500	2.53	2000	1.56	6277	6.34	0	0	0	3.00	16.010	
				कडवा नदी	90.00	263351.91	90.00	0.05	2250	2.27	2250	2.27	1800	1.40	5644	5.70	0	0	0	2.70	14.390	
				कडवा नदी	100.00	26610.61	100.00	0.05	2500	2.53	2500	2.53	2000	1.56	6277	6.34	0	0	0	3.00	16.010	
				कडवा नदी	110.00	26006.188'	110.00	0.06	2750	2.78	2750	2.78	2200	1.72	6901	6.97	0	0	0	3.30	17.610	
				कडवा नदी	100.00	26034.981'	100.00	0.05	2500	2.53	2500	2.53	2000	1.56	6277	6.34	0	0	0	3.00	16.010	
				कडवा नदी	100.00	26663.85	100.00	0.05	2500	2.53	2500	2.53	2000	1.56	6277	6.34	0	0	0	3.00	16.010	
				कडवा नदी	100.00	26643.99	100.00	0.05	2500	2.53	2500	2.53	2000	1.56	6277	6.34	0	0	0	3.00	16.010	
				कडवा नदी	100.00	26002.887'	100.00	0.05	2500	2.53	2500	2.53	2000	1.56	6277	6.34	0	0	0	3.00	16.010	
				कडवा नदी	100.00	26001.173'	100.00	0.05	2500	2.53	2500	2.53	2000	1.56	6277	6.34	0	0	0	3.00	16.010	
				कडवा नदी	100.00	26610.6379*	100.00	0.05	2500	2.53	2500	2.53	2000	1.56	6277	6.34	0	0	0	3.00	16.010	

320



### Forest division wise details of soil and moisture conservation works in forests with location and estimated cost-Others

क्र.सं.	विकास क्षेत्र	जिल्हा	पंचायत	ग्राम	जमीन क्षेत्र (हेक्टर)	उंची व रुंदी (मीटर)		क्षेत्रफळ (हेक्टर)		जमीन क्षेत्र (हेक्टर)		जमीन क्षेत्र (हेक्टर)		जमीन क्षेत्र (हेक्टर)		जमीन क्षेत्र (हेक्टर)		एकूण खर्च (रु.)	एकूण खर्च (रु./हेक्टर)	वर्ग मीटर	
						उंची	रुंदी	एकूण	एकूण	एकूण	एकूण	एकूण	एकूण	एकूण	एकूण						
1	पुणे	पुणे	पुणे	पुणे	25.00	25° 10' 00" N	80° 30' 00" E	25.00	0.00	25.00	0.00	25.00	0.00	25.00	0.00	25.00	0.00	25.00	0.00	25.00	0.00
2	पुणे	पुणे	पुणे	पुणे	25.00	25° 10' 00" N	80° 30' 00" E	25.00	0.00	25.00	0.00	25.00	0.00	25.00	0.00	25.00	0.00	25.00	0.00	25.00	0.00
3	पुणे	पुणे	पुणे	पुणे	25.00	25° 10' 00" N	80° 30' 00" E	25.00	0.00	25.00	0.00	25.00	0.00	25.00	0.00	25.00	0.00	25.00	0.00	25.00	0.00
4	पुणे	पुणे	पुणे	पुणे	25.00	25° 10' 00" N	80° 30' 00" E	25.00	0.00	25.00	0.00	25.00	0.00	25.00	0.00	25.00	0.00	25.00	0.00	25.00	0.00
5	पुणे	पुणे	पुणे	पुणे	25.00	25° 10' 00" N	80° 30' 00" E	25.00	0.00	25.00	0.00	25.00	0.00	25.00	0.00	25.00	0.00	25.00	0.00	25.00	0.00
6	पुणे	पुणे	पुणे	पुणे	25.00	25° 10' 00" N	80° 30' 00" E	25.00	0.00	25.00	0.00	25.00	0.00	25.00	0.00	25.00	0.00	25.00	0.00	25.00	0.00
7	पुणे	पुणे	पुणे	पुणे	25.00	25° 10' 00" N	80° 30' 00" E	25.00	0.00	25.00	0.00	25.00	0.00	25.00	0.00	25.00	0.00	25.00	0.00	25.00	0.00
8	पुणे	पुणे	पुणे	पुणे	25.00	25° 10' 00" N	80° 30' 00" E	25.00	0.00	25.00	0.00	25.00	0.00	25.00	0.00	25.00	0.00	25.00	0.00	25.00	0.00
9	पुणे	पुणे	पुणे	पुणे	25.00	25° 10' 00" N	80° 30' 00" E	25.00	0.00	25.00	0.00	25.00	0.00	25.00	0.00	25.00	0.00	25.00	0.00	25.00	0.00
10	पुणे	पुणे	पुणे	पुणे	25.00	25° 10' 00" N	80° 30' 00" E	25.00	0.00	25.00	0.00	25.00	0.00	25.00	0.00	25.00	0.00	25.00	0.00	25.00	0.00
11	पुणे	पुणे	पुणे	पुणे	25.00	25° 10' 00" N	80° 30' 00" E	25.00	0.00	25.00	0.00	25.00	0.00	25.00	0.00	25.00	0.00	25.00	0.00	25.00	0.00
12	पुणे	पुणे	पुणे	पुणे	25.00	25° 10' 00" N	80° 30' 00" E	25.00	0.00	25.00	0.00	25.00	0.00	25.00	0.00	25.00	0.00	25.00	0.00	25.00	0.00
13	पुणे	पुणे	पुणे	पुणे	25.00	25° 10' 00" N	80° 30' 00" E	25.00	0.00	25.00	0.00	25.00	0.00	25.00	0.00	25.00	0.00	25.00	0.00	25.00	0.00
14	पुणे	पुणे	पुणे	पुणे	25.00	25° 10' 00" N	80° 30' 00" E	25.00	0.00	25.00	0.00	25.00	0.00	25.00	0.00	25.00	0.00	25.00	0.00	25.00	0.00

330



Forest division wise details of soil and moisture conservation works in forests with location and estimated cost-Others

(in lakh ₹)

Sl. No.	District	Forest Division	Forest Type	Area (ha)	Area of Forest		Area of Forest under Soil & Moisture Conservation Works		Area of Forest under Soil & Moisture Conservation Works		Area of Forest under Soil & Moisture Conservation Works		Area of Forest under Soil & Moisture Conservation Works		Total Cost (₹)	Cost per ha (₹)	Benefit per ha (₹)	Benefit per ha (₹)	Benefit per ha (₹)	Benefit per ha (₹)	
					Area (ha)	Area (ha)	Area (ha)	Area (ha)	Area (ha)	Area (ha)	Area (ha)	Area (ha)	Area (ha)	Area (ha)							Area (ha)
1	Madhya Pradesh	Indore	Forest	100.00	100.00	100.00	100.00	100.00	100.00	100.00	100.00	100.00	100.00	100.00	100.00	100.00	100.00	100.00	100.00	100.00	100.00
2	Madhya Pradesh	Bhopal	Forest	120.00	120.00	120.00	120.00	120.00	120.00	120.00	120.00	120.00	120.00	120.00	120.00	120.00	120.00	120.00	120.00	120.00	120.00
3	Madhya Pradesh	Gwalior	Forest	150.00	150.00	150.00	150.00	150.00	150.00	150.00	150.00	150.00	150.00	150.00	150.00	150.00	150.00	150.00	150.00	150.00	150.00
4	Madhya Pradesh	Jabalpur	Forest	180.00	180.00	180.00	180.00	180.00	180.00	180.00	180.00	180.00	180.00	180.00	180.00	180.00	180.00	180.00	180.00	180.00	180.00
5	Madhya Pradesh	Ujjain	Forest	200.00	200.00	200.00	200.00	200.00	200.00	200.00	200.00	200.00	200.00	200.00	200.00	200.00	200.00	200.00	200.00	200.00	200.00
6	Madhya Pradesh	Deoria	Forest	250.00	250.00	250.00	250.00	250.00	250.00	250.00	250.00	250.00	250.00	250.00	250.00	250.00	250.00	250.00	250.00	250.00	250.00
7	Madhya Pradesh	Shajapur	Forest	300.00	300.00	300.00	300.00	300.00	300.00	300.00	300.00	300.00	300.00	300.00	300.00	300.00	300.00	300.00	300.00	300.00	300.00
8	Madhya Pradesh	Sehore	Forest	350.00	350.00	350.00	350.00	350.00	350.00	350.00	350.00	350.00	350.00	350.00	350.00	350.00	350.00	350.00	350.00	350.00	350.00
9	Madhya Pradesh	Hamirpur	Forest	400.00	400.00	400.00	400.00	400.00	400.00	400.00	400.00	400.00	400.00	400.00	400.00	400.00	400.00	400.00	400.00	400.00	400.00
10	Madhya Pradesh	Chhindwara	Forest	450.00	450.00	450.00	450.00	450.00	450.00	450.00	450.00	450.00	450.00	450.00	450.00	450.00	450.00	450.00	450.00	450.00	450.00
11	Madhya Pradesh	Balakrishna	Forest	500.00	500.00	500.00	500.00	500.00	500.00	500.00	500.00	500.00	500.00	500.00	500.00	500.00	500.00	500.00	500.00	500.00	500.00
12	Madhya Pradesh	Shivnagar	Forest	550.00	550.00	550.00	550.00	550.00	550.00	550.00	550.00	550.00	550.00	550.00	550.00	550.00	550.00	550.00	550.00	550.00	550.00
13	Madhya Pradesh	Wardha	Forest	600.00	600.00	600.00	600.00	600.00	600.00	600.00	600.00	600.00	600.00	600.00	600.00	600.00	600.00	600.00	600.00	600.00	600.00
14	Madhya Pradesh	Yashwantrao Chavan	Forest	650.00	650.00	650.00	650.00	650.00	650.00	650.00	650.00	650.00	650.00	650.00	650.00	650.00	650.00	650.00	650.00	650.00	650.00
15	Madhya Pradesh	Chhatarpur	Forest	700.00	700.00	700.00	700.00	700.00	700.00	700.00	700.00	700.00	700.00	700.00	700.00	700.00	700.00	700.00	700.00	700.00	700.00
16	Madhya Pradesh	Chhatarpur	Forest	750.00	750.00	750.00	750.00	750.00	750.00	750.00	750.00	750.00	750.00	750.00	750.00	750.00	750.00	750.00	750.00	750.00	750.00
17	Madhya Pradesh	Chhatarpur	Forest	800.00	800.00	800.00	800.00	800.00	800.00	800.00	800.00	800.00	800.00	800.00	800.00	800.00	800.00	800.00	800.00	800.00	800.00
18	Madhya Pradesh	Chhatarpur	Forest	850.00	850.00	850.00	850.00	850.00	850.00	850.00	850.00	850.00	850.00	850.00	850.00	850.00	850.00	850.00	850.00	850.00	850.00
19	Madhya Pradesh	Chhatarpur	Forest	900.00	900.00	900.00	900.00	900.00	900.00	900.00	900.00	900.00	900.00	900.00	900.00	900.00	900.00	900.00	900.00	900.00	900.00
20	Madhya Pradesh	Chhatarpur	Forest	950.00	950.00	950.00	950.00	950.00	950.00	950.00	950.00	950.00	950.00	950.00	950.00	950.00	950.00	950.00	950.00	950.00	950.00
21	Madhya Pradesh	Chhatarpur	Forest	1000.00	1000.00	1000.00	1000.00	1000.00	1000.00	1000.00	1000.00	1000.00	1000.00	1000.00	1000.00	1000.00	1000.00	1000.00	1000.00	1000.00	1000.00

332



Forest division wise details of soil and moisture conservation works in forests with location and estimated cost-Others

क्र.सं.	वर्ग	क्षेत्रफल (हेक्.मी.)	दिशा	समन्त कोण स्थिति क्षेत्र का स्थिति		क्षेत्र का उत्तरी अक्षांश		क्षेत्र का पूर्वी अक्षांश		क्षेत्र का दक्षिणी अक्षांश		क्षेत्र का पश्चिमी अक्षांश		क्षेत्र का उत्तरी अक्षांश		क्षेत्र का पूर्वी अक्षांश		क्षेत्र का दक्षिणी अक्षांश		क्षेत्र का पश्चिमी अक्षांश		कुल क्षेत्रफल (हेक्.मी.)	कुल लागत (रु.)	कुल क्षेत्रफल (हेक्.मी.)	कुल लागत (रु.)	कुल क्षेत्रफल (हेक्.मी.)	कुल लागत (रु.)	कुल क्षेत्रफल (हेक्.मी.)	कुल लागत (रु.)	कुल क्षेत्रफल (हेक्.मी.)	कुल लागत (रु.)	कुल क्षेत्रफल (हेक्.मी.)	कुल लागत (रु.)																																																																																																																																																																																																																																																																																																																																																																																																																																																																																																																																																																																																																																																																																																																																																																																																																																																																																																																																																																																																																																																																																																																																																																																																																																																																		
				अक्षांश (द.)	अक्षांश (उ.)	अक्षांश (द.)	अक्षांश (उ.)	अक्षांश (द.)	अक्षांश (उ.)	अक्षांश (द.)	अक्षांश (उ.)	अक्षांश (द.)	अक्षांश (उ.)	अक्षांश (द.)	अक्षांश (उ.)	अक्षांश (द.)	अक्षांश (उ.)	अक्षांश (द.)	अक्षांश (उ.)	अक्षांश (द.)	अक्षांश (उ.)													अक्षांश (द.)	अक्षांश (उ.)	अक्षांश (द.)	अक्षांश (उ.)	अक्षांश (द.)	अक्षांश (उ.)	अक्षांश (द.)	अक्षांश (उ.)	अक्षांश (द.)	अक्षांश (उ.)	अक्षांश (द.)	अक्षांश (उ.)	अक्षांश (द.)																																																																																																																																																																																																																																																																																																																																																																																																																																																																																																																																																																																																																																																																																																																																																																																																																																																																																																																																																																																																																																																																																																																																																																																																																																																					
1	सूखे	3	उत्तर	6	7	8	9	10	11	12	13	14	15	16	17	18	19	20	21	22	23	24	25	26	27	28	29	30	31	32	33	34	35	36	37	38	39	40	41	42	43	44	45	46	47	48	49	50	51	52	53	54	55	56	57	58	59	60	61	62	63	64	65	66	67	68	69	70	71	72	73	74	75	76	77	78	79	80	81	82	83	84	85	86	87	88	89	90	91	92	93	94	95	96	97	98	99	100	101	102	103	104	105	106	107	108	109	110	111	112	113	114	115	116	117	118	119	120	121	122	123	124	125	126	127	128	129	130	131	132	133	134	135	136	137	138	139	140	141	142	143	144	145	146	147	148	149	150	151	152	153	154	155	156	157	158	159	160	161	162	163	164	165	166	167	168	169	170	171	172	173	174	175	176	177	178	179	180	181	182	183	184	185	186	187	188	189	190	191	192	193	194	195	196	197	198	199	200	201	202	203	204	205	206	207	208	209	210	211	212	213	214	215	216	217	218	219	220	221	222	223	224	225	226	227	228	229	230	231	232	233	234	235	236	237	238	239	240	241	242	243	244	245	246	247	248	249	250	251	252	253	254	255	256	257	258	259	260	261	262	263	264	265	266	267	268	269	270	271	272	273	274	275	276	277	278	279	280	281	282	283	284	285	286	287	288	289	290	291	292	293	294	295	296	297	298	299	300	301	302	303	304	305	306	307	308	309	310	311	312	313	314	315	316	317	318	319	320	321	322	323	324	325	326	327	328	329	330	331	332	333	334	335	336	337	338	339	340	341	342	343	344	345	346	347	348	349	350	351	352	353	354	355	356	357	358	359	360	361	362	363	364	365	366	367	368	369	370	371	372	373	374	375	376	377	378	379	380	381	382	383	384	385	386	387	388	389	390	391	392	393	394	395	396	397	398	399	400	401	402	403	404	405	406	407	408	409	410	411	412	413	414	415	416	417	418	419	420	421	422	423	424	425	426	427	428	429	430	431	432	433	434	435	436	437	438	439	440	441	442	443	444	445	446	447	448	449	450	451	452	453	454	455	456	457	458	459	460	461	462	463	464	465	466	467	468	469	470	471	472	473	474	475	476	477	478	479	480	481	482	483	484	485	486	487	488	489	490	491	492	493	494	495	496	497	498	499	500	501	502	503	504	505	506	507	508	509	510	511	512	513	514	515	516	517	518	519	520	521	522	523	524	525	526	527	528	529	530	531	532	533	534	535	536	537	538	539	540	541	542	543	544	545	546	547	548	549	550	551	552	553	554	555	556	557	558	559	560	561	562	563	564	565	566	567	568	569	570	571	572	573	574	575	576	577	578	579	580	581	582	583	584	585	586	587	588	589	590	591	592	593	594	595	596	597	598	599	600	601	602	603	604	605	606	607	608	609	610	611	612	613	614	615	616	617	618	619	620	621	622	623	624	625	626	627	628	629	630	631	632	633	634	635	636	637	638	639	640	641	642	643	644	645	646	647	648	649	650	651	652	653	654	655	656	657	658	659	660	661	662	663	664	665	666	667	668	669	670	671	672	673	674	675	676	677	678	679	680	681	682	683	684	685	686	687	688	689	690	691	692	693	694	695	696	697	698	699	700	701	702	703	704	705	706	707	708	709	710	711	712	713	714	715	716	717	718	719	720	721	722	723	724	725	726	727	728	729	730	731	732	733	734	735	736	737	738	739	740	741	742	743	744	745	746	747	748	749	750	751	752	753	754	755	756	757	758	759	760	761	762	763	764	765	766	767	768	769	770	771	772	773	774	775	776	777	778	779	780	781	782	783	784	785	786	787	788	789	790	791	792	793	794	795	796	797	798	799	800	801	802	803	804	805	806	807	808	809	810	811	812	813	814	815	816	817	818	819	820	821	822	823	824	825	826	827	828	829	830	831	832	833	834	835	836	837	838	839	840	841	842	843	844	845	846	847	848	849	850	851	852	853	854	855	856	857	858	859	860	861	862	863	864	865	866	867	868	869	870	871	872	873	874	875	876	877	878	879	880	881	882	883	884	885	886	887	888	889	890	891	892	893	894	895	896	897	898	899	900	901	902	903	904	905	906	907	908	909	910	911	912	913	914	915	916	917	918	919	920	921	922	923	924	925	926	927	928	929	930	931	932	933	934	935	936	937	938	939	940	941	942	943	944	945	946	947	948	949	950	951	952	953	954	955	956	957	958	959	960	961	962	963	964	965	966	967	968	969	970	971	972	973	974	975	976	977	978	979	980	981	982	983	984	985	986	987	988	989	990	991	992	993	994	995	996	997	998	999	1000	1001	1002	1003	1004	1005	1006	1007	1008	1009	1010	1011	1012	1013	1014	1015	1016	1017	1018	1019	1020	1021	1022	1023	1024	1025	1026	1027	1028	1029	1030	1031	1032	1033	1034	1035	1036	1037	1038	1039	1040	1041	1042	1043	1044	1045	1046	1047	1048	1049	1050	1051	1052	1053	1054	1055	1056	1057	1058	1059	1060	1061	1062	1063	1064	1065	1066	1067	1068	1069	1070	1071	1072	1073	1074	1075	1076	1077	1078	1079	1080	1081	1082	1083	1084	1085	1086	1087	1088	1089	1090	1091	1092	1093	1094	1095	1096	1097	1098	1099	1100	1101	1102	1103	1104	1105	1106	1107	1108	1109	1110	1111	1112	1113	1114	1115	1116	1117	1118	1119	1120	1121	1122	1123	1124	1125	1126	1127	1128	1129	1130	1131	1132	1133	1134	1135	1136	1137	1138	1139	1140	1141	1142	1143	1144	1145	1146	1147	1148	1149	1150	1151	1152	1153	1154	1155	1156	1157	1158	1159	1160	1161	1162	1163	1164	1165	1166	1167	1168	1169	1170	1171	1172	1173	1174	1175	1176	1177	1178	1179	1180	1181	1182	1183	1184	1185	1186	1187	1188	1189	1190	1191	1192	1193	1194	1195	1196	1197	1198	1199	1200	1201	1202	1203	1204	1205	1206	1207	1208	1209	1210	1211	1212	1213	1214	1215	1216	1217	1218	1219	1220	1221	1222	1223	1224	1225	1226	1227	1228	1229	1230	1231	1232	1233	1234	1235	1236	1237	1238	1239	1240	1241	1242	1243	1244	1245	1246	1247	1248	1249	1250	1251	1252	12











Forest division wise details of soil and moisture conservation works in forests with location and estimated cost-Others

Sl. No.	Forest Division	Forest Type	Forest Area (Ha)	Soil Conservation Works		Moisture Conservation Works		Soil & Moisture Conservation Works		Soil & Moisture Conservation Works		Soil & Moisture Conservation Works		Total Cost (Rs.)	Year	Remarks
				Area (Ha)	Cost (Rs.)	Area (Ha)	Cost (Rs.)	Area (Ha)	Cost (Rs.)	Area (Ha)	Cost (Rs.)	Area (Ha)	Cost (Rs.)			
1	Forest Division	Forest Type	Forest Area (Ha)	Area (Ha)	Cost (Rs.)	Area (Ha)	Cost (Rs.)	Area (Ha)	Cost (Rs.)	Area (Ha)	Cost (Rs.)	Area (Ha)	Cost (Rs.)	2022-23	Forest Division	
				50.00	50.00	10.00	10.00	10.00	10.00	10.00	10.00	10.00	10.00	2022-23	Forest Division	
				40.00	40.00	8.00	8.00	8.00	8.00	8.00	8.00	8.00	8.00	2022-23	Forest Division	
				70.00	70.00	14.00	14.00	14.00	14.00	14.00	14.00	14.00	14.00	2022-23	Forest Division	
				15.00	15.00	3.00	3.00	3.00	3.00	3.00	3.00	3.00	3.00	2022-23	Forest Division	
				15.00	15.00	3.00	3.00	3.00	3.00	3.00	3.00	3.00	3.00	2022-23	Forest Division	
				10.00	10.00	2.00	2.00	2.00	2.00	2.00	2.00	2.00	2.00	2022-23	Forest Division	
				12.00	12.00	2.40	2.40	2.40	2.40	2.40	2.40	2.40	2.40	2022-23	Forest Division	
				15.00	15.00	3.00	3.00	3.00	3.00	3.00	3.00	3.00	3.00	2022-23	Forest Division	
				25.00	25.00	5.00	5.00	5.00	5.00	5.00	5.00	5.00	5.00	2022-23	Forest Division	
				25.00	25.00	5.00	5.00	5.00	5.00	5.00	5.00	5.00	5.00	2022-23	Forest Division	
				25.00	25.00	5.00	5.00	5.00	5.00	5.00	5.00	5.00	5.00	2022-23	Forest Division	
				20.00	20.00	4.00	4.00	4.00	4.00	4.00	4.00	4.00	4.00	2022-23	Forest Division	
				20.00	20.00	4.00	4.00	4.00	4.00	4.00	4.00	4.00	4.00	2022-23	Forest Division	
				25.00	25.00	5.00	5.00	5.00	5.00	5.00	5.00	5.00	5.00	2022-23	Forest Division	
				20.00	20.00	4.00	4.00	4.00	4.00	4.00	4.00	4.00	4.00	2022-23	Forest Division	
				28.00	28.00	5.60	5.60	5.60	5.60	5.60	5.60	5.60	5.60	2022-23	Forest Division	
				26.00	26.00	5.20	5.20	5.20	5.20	5.20	5.20	5.20	5.20	2022-23	Forest Division	
				20.00	20.00	4.00	4.00	4.00	4.00	4.00	4.00	4.00	4.00	2022-23	Forest Division	

339



Forest division wise details of soil and moisture conservation works in forests with location and estimated cost-Others

Sl. No.	वर्क का नाम	जिला/खण्ड	वर्क का नाम	वर्क का विवरण			क्षेत्र का क्षेत्रफल		क्षेत्र का क्षेत्रफल		क्षेत्र का क्षेत्रफल		क्षेत्र का क्षेत्रफल		क्षेत्र का क्षेत्रफल		क्षेत्र का क्षेत्रफल		कुल अनुमानित लागत	अनुमानित लागत		
				क्षेत्रफल (हे.)	क्षेत्रफल (हे.)	क्षेत्रफल (हे.)	क्षेत्रफल (हे.)	क्षेत्रफल (हे.)	क्षेत्रफल (हे.)	क्षेत्रफल (हे.)	क्षेत्रफल (हे.)	क्षेत्रफल (हे.)	क्षेत्रफल (हे.)	क्षेत्रफल (हे.)	क्षेत्रफल (हे.)	क्षेत्रफल (हे.)	क्षेत्रफल (हे.)	क्षेत्रफल (हे.)				
1	जुलिया	बिहार	जुलिया	34.00	24.00	34.00	0.01	0.01	0.01	0.01	0.01	0.01	0.01	0.01	0.01	0.01	0.01	0.01	0.01	0.01		
	जुलिया	बिहार	जुलिया	30.00	20.00	30.00	0.01	0.01	0.01	0.01	0.01	0.01	0.01	0.01	0.01	0.01	0.01	0.01	0.01	0.01		
	जुलिया	बिहार	जुलिया	25.00	25.00	25.00	0.01	0.01	0.01	0.01	0.01	0.01	0.01	0.01	0.01	0.01	0.01	0.01	0.01	0.01		
	जुलिया	बिहार	जुलिया	30.00	20.00	30.00	0.01	0.01	0.01	0.01	0.01	0.01	0.01	0.01	0.01	0.01	0.01	0.01	0.01	0.01		
	जुलिया	बिहार	जुलिया	25.00	25.00	25.00	0.01	0.01	0.01	0.01	0.01	0.01	0.01	0.01	0.01	0.01	0.01	0.01	0.01	0.01		
	जुलिया	बिहार	जुलिया	30.00	20.00	30.00	0.01	0.01	0.01	0.01	0.01	0.01	0.01	0.01	0.01	0.01	0.01	0.01	0.01	0.01		
	जुलिया	बिहार	जुलिया	30.00	30.00	30.00	0.02	0.02	0.02	0.02	0.02	0.02	0.02	0.02	0.02	0.02	0.02	0.02	0.02	0.02	0.02	
	जुलिया	बिहार	जुलिया	20.00	20.00	20.00	0.01	0.01	0.01	0.01	0.01	0.01	0.01	0.01	0.01	0.01	0.01	0.01	0.01	0.01	0.01	
	जुलिया	बिहार	जुलिया	20.00	20.00	20.00	0.01	0.01	0.01	0.01	0.01	0.01	0.01	0.01	0.01	0.01	0.01	0.01	0.01	0.01	0.01	
	जुलिया	बिहार	जुलिया	25.00	25.00	25.00	0.01	0.01	0.01	0.01	0.01	0.01	0.01	0.01	0.01	0.01	0.01	0.01	0.01	0.01	0.01	
	जुलिया	बिहार	जुलिया	30.00	20.00	30.00	0.01	0.01	0.01	0.01	0.01	0.01	0.01	0.01	0.01	0.01	0.01	0.01	0.01	0.01	0.01	
	जुलिया	बिहार	जुलिया	15.00	15.00	15.00	0.01	0.01	0.01	0.01	0.01	0.01	0.01	0.01	0.01	0.01	0.01	0.01	0.01	0.01	0.01	
	जुलिया	बिहार	जुलिया	20.00	20.00	20.00	0.01	0.01	0.01	0.01	0.01	0.01	0.01	0.01	0.01	0.01	0.01	0.01	0.01	0.01	0.01	
	जुलिया	बिहार	जुलिया	25.00	25.00	25.00	0.01	0.01	0.01	0.01	0.01	0.01	0.01	0.01	0.01	0.01	0.01	0.01	0.01	0.01	0.01	
	जुलिया	बिहार	जुलिया	21.00	21.00	21.00	0.01	0.01	0.01	0.01	0.01	0.01	0.01	0.01	0.01	0.01	0.01	0.01	0.01	0.01	0.01	
	जुलिया	बिहार	जुलिया	22.00	22.00	22.00	0.01	0.01	0.01	0.01	0.01	0.01	0.01	0.01	0.01	0.01	0.01	0.01	0.01	0.01	0.01	
	जुलिया	बिहार	जुलिया	21.00	21.00	21.00	0.01	0.01	0.01	0.01	0.01	0.01	0.01	0.01	0.01	0.01	0.01	0.01	0.01	0.01	0.01	
	जुलिया	बिहार	जुलिया	20.00	20.00	20.00	0.01	0.01	0.01	0.01	0.01	0.01	0.01	0.01	0.01	0.01	0.01	0.01	0.01	0.01	0.01	
	जुलिया	बिहार	जुलिया	19.00	19.00	19.00	0.01	0.01	0.01	0.01	0.01	0.01	0.01	0.01	0.01	0.01	0.01	0.01	0.01	0.01	0.01	
	जुलिया	बिहार	जुलिया	30.00	30.00	30.00	0.01	0.01	0.01	0.01	0.01	0.01	0.01	0.01	0.01	0.01	0.01	0.01	0.01	0.01	0.01	
	जुलिया	बिहार	जुलिया	30.00	30.00	30.00	0.02	0.02	0.02	0.02	0.02	0.02	0.02	0.02	0.02	0.02	0.02	0.02	0.02	0.02	0.02	0.02

341

### Forest division wise details of soil and moisture conservation works in forests with location and estimated cost-Others

Page No. 4

Sl. No.	Forest Division	Block	Forest Type	Area (Ha)		No. of trees to be planted	Cost (Rs.)		No. of trees to be planted	Cost (Rs.)		No. of trees to be planted	Cost (Rs.)		No. of trees to be planted	Cost (Rs.)	No. of trees to be planted	Cost (Rs.)																																																																																			
				Total	Under		Total	Under		Total	Under		Total	Under																																																																																							
1				3	4	5	6	7	8	9	10	11	12	13	14	15	16	17	18	19	20	21	22	23	24	25	26	27	28	29	30	31	32	33	34	35	36	37	38	39	40	41	42	43	44	45	46	47	48	49	50	51	52	53	54	55	56	57	58	59	60	61	62	63	64	65	66	67	68	69	70	71	72	73	74	75	76	77	78	79	80	81	82	83	84	85	86	87	88	89	90	91	92	93	94	95	96	97	98	99	100
				3	4	5	6	7	8	9	10	11	12	13	14	15	16	17	18	19	20	21	22	23	24	25	26	27	28	29	30	31	32	33	34	35	36	37	38	39	40	41	42	43	44	45	46	47	48	49	50	51	52	53	54	55	56	57	58	59	60	61	62	63	64	65	66	67	68	69	70	71	72	73	74	75	76	77	78	79	80	81	82	83	84	85	86	87	88	89	90	91	92	93	94	95	96	97	98	99	100

342







Forest division wise details of soil and moisture conservation works in forests with location and estimated cost-Others

क्र. सं. (Sl. No.)	कार्य का नाम (Work Name)	दिनांक (Date)	क्षेत्र (Area)	सर्वेक्षण का विवरण (Survey Details)		वर्षा के दौरान (During Rainy Season)		सूखे के दौरान (During Dry Season)		सूखे के दौरान (During Dry Season)		सूखे के दौरान (During Dry Season)		सूखे के दौरान (During Dry Season)		सूखे के दौरान (During Dry Season)		कुल लागत (Total Cost)	कुल लागत (Total Cost)	कुल लागत (Total Cost)		
				क्षेत्र (Area)	सर्वेक्षण का विवरण (Survey Details)	वर्षा के दौरान (During Rainy Season)	सूखे के दौरान (During Dry Season)	सूखे के दौरान (During Dry Season)	सूखे के दौरान (During Dry Season)	सूखे के दौरान (During Dry Season)	सूखे के दौरान (During Dry Season)	सूखे के दौरान (During Dry Season)	सूखे के दौरान (During Dry Season)	सूखे के दौरान (During Dry Season)	सूखे के दौरान (During Dry Season)	सूखे के दौरान (During Dry Season)	सूखे के दौरान (During Dry Season)				सूखे के दौरान (During Dry Season)	
1	...	...	...	...	...	...	...	...	...	...	...	...	...	...	...	...	...	...	...	...	...	
2	...	...	...	...	...	...	...	...	...	...	...	...	...	...	...	...	...	...	...	...	...	...
3	...	...	...	...	...	...	...	...	...	...	...	...	...	...	...	...	...	...	...	...	...	...
4	...	...	...	...	...	...	...	...	...	...	...	...	...	...	...	...	...	...	...	...	...	...
5	...	...	...	...	...	...	...	...	...	...	...	...	...	...	...	...	...	...	...	...	...	...
6	...	...	...	...	...	...	...	...	...	...	...	...	...	...	...	...	...	...	...	...	...	...
7	...	...	...	...	...	...	...	...	...	...	...	...	...	...	...	...	...	...	...	...	...	...
8	...	...	...	...	...	...	...	...	...	...	...	...	...	...	...	...	...	...	...	...	...	...
9	...	...	...	...	...	...	...	...	...	...	...	...	...	...	...	...	...	...	...	...	...	...
10	...	...	...	...	...	...	...	...	...	...	...	...	...	...	...	...	...	...	...	...	...	...
11	...	...	...	...	...	...	...	...	...	...	...	...	...	...	...	...	...	...	...	...	...	...
12	...	...	...	...	...	...	...	...	...	...	...	...	...	...	...	...	...	...	...	...	...	...
13	...	...	...	...	...	...	...	...	...	...	...	...	...	...	...	...	...	...	...	...	...	...
14	...	...	...	...	...	...	...	...	...	...	...	...	...	...	...	...	...	...	...	...	...	...
15	...	...	...	...	...	...	...	...	...	...	...	...	...	...	...	...	...	...	...	...	...	...
16	...	...	...	...	...	...	...	...	...	...	...	...	...	...	...	...	...	...	...	...	...	...
17	...	...	...	...	...	...	...	...	...	...	...	...	...	...	...	...	...	...	...	...	...	...
18	...	...	...	...	...	...	...	...	...	...	...	...	...	...	...	...	...	...	...	...	...	...
19	...	...	...	...	...	...	...	...	...	...	...	...	...	...	...	...	...	...	...	...	...	...
20	...	...	...	...	...	...	...	...	...	...	...	...	...	...	...	...	...	...	...	...	...	...
21	...	...	...	...	...	...	...	...	...	...	...	...	...	...	...	...	...	...	...	...	...	...
22	...	...	...	...	...	...	...	...	...	...	...	...	...	...	...	...	...	...	...	...	...	...
23	...	...	...	...	...	...	...	...	...	...	...	...	...	...	...	...	...	...	...	...	...	...
24	...	...	...	...	...	...	...	...	...	...	...	...	...	...	...	...	...	...	...	...	...	...

345



NA-1/47/2020-NA  
Government of India  
Ministry of Environment, Forest and Climate Change  
(National Authority)  
E-mail: [adhoc-campa-mel@nic.in](mailto:adhoc-campa-mel@nic.in)  
\*\*\*\*\*

Hall No. 1, 4<sup>th</sup> Floor  
Block No.-3, CGO Complex  
Lodhi Road, New Delhi-110003  
Dated: 15 January, 2020

To  
PCCF & HoFF-cum-Chairman  
Executive Committee of the State CAMPA  
State/UT as per list enclosed at Annexure

Sub: Guidance for drawing APO for 2021-22: regarding.

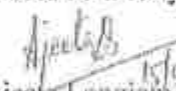
Sir

I am directed to refer to this Ministry's letter of even number dated 23<sup>rd</sup> October, 2019 on the subject mentioned above and to enclose a copy of the cost estimation for proposed "Treatment of degraded forest watersheds as per DPR prepared by using Lidar Technology" for its inclusion in the APO 2021-22 of the State CAMPA.

2. The above report has been received from M/s WAPCOS, which is preparing the DPR for your State.

Enclosure: As above.

Yours Faithfully

  
(Ajanta Longjam)  
15/01/2020  
Assistant Inspector General

Copy to:

1. Additional Chief Secretary/Principal Secretary/Secretary Department of Forests, All State Governments/UT Administration
2. Chief Executive Officer, All State CAMPA
3. IG (NAEB)
4. Executive Director, WAPCOS  
for information and necessary action.

**Cost estimation report of 26 States**

State	Project area (in hectare)	Soil and water conservation/harvesting works and its cost (for 1st order @2 lakh, for 2nd order @ 4 lakh, for 3rd order @6 lakhs, for 4th and 5th order @ 10 lakhs)										Afforestation in scrub and barren land (in hectare)	Afforestation in scrub and barren land (in hectare) 30%	Afforestation cost (@ 3 lakh/hectare in Crores)	Catchment area works (CCT, DeepCCT) in scrub and barren land (in hectare) 70%	Catchment area works (CCT, DeepCCT) (@ 1 lakh/hectare in Crores)	Total Cost (in Crore)	Per hectare cost (in thousand)
		Number of structures as per drain order					Total cost (in Crore)											
		1st order	2nd order	3rd order	4th and 5th order	7												
1	2	3	4	5	6	7	8	9	10	11	12	13	14					
Andhra Pradesh	10446	340	154	88	29	21.14	591	177.27	5.32	413.63	4.14	30.59	29288.15					
Assam	6122	203	93	62	8	12.30	111	33.18	1.09	77.88	0.78	14.08	22999.28					
Bihar	10268	346	157	79	44	22.34	292	60.53	1.82	141.24	1.41	25.57	25195.63					
Chhattisgarh	9608	337	157	85	28	20.92	664	199.17	5.98	464.73	4.65	31.54	32829.31					
Goa	9788	311	133	64	14	16.78	610	182.87	5.49	426.70	4.27	26.53	27107.81					
Gujarat	11654	276	172	75	38	20.70	576	172.67	5.18	402.89	4.03	29.91	25663.98					
Haryana	10826	413	200	70	10	21.46	594	178.21	5.35	415.83	4.16	30.90	28602.04					
HP	8906	313	117	107	30	20.36	391	117.40	3.52	273.94	2.74	26.62	30231.01					
JK	7634	259	119	66	20	15.90	229	68.68	2.06	160.26	1.60	19.36	25626.11					
Jharkhand	10843	267	132	72	46	19.54	337	101.16	3.03	236.03	2.36	24.93	22996.37					
Karnataka	9858	307	154	70	9	17.40	726	217.66	6.53	507.88	5.08	29.61	29426.50					
Kerala	2391	257	123	67	28	16.88	329	95.97	2.88	223.92	2.24	22.00	20763.47					
Maharashtra	10436	347	160	77	20	19.96	554	166.26	4.99	387.84	3.88	28.83	27622.87					
Manipur	9555	364	143	92	38	22.32	217	65.12	1.95	151.95	1.52	25.79	26994.30					
Mizoram	10438	330	166	79	40	21.98	159	47.82	1.43	111.59	1.12	24.53	23501.23					
MP	10781	330	151	60	28	19.04	659	191.58	5.75	447.01	4.47	29.76	27138.00					
Nagaland	9279	303	149	68	21	18.20	247	74.21	2.23	173.16	1.73	22.16	23879.61					
Orissa	9983	337	166	47	23	18.50	513	153.98	4.62	359.29	3.59	26.71	26757.76					
Punjab	10381	376	185	103	25	23.60	384	115.20	3.46	269.01	2.69	29.75	28657.01					
Rajasthan	12225	397	183	92	39	24.68	453	135.95	4.08	317.21	3.17	31.93	26119.10					
Tamil Nadu	11389	217	110	56	13	13.40	473	141.87	4.26	331.02	3.31	20.97	18409.12					
Telangana	10854	555	278	132	45	34.64	454	136.16	4.08	317.99	3.18	41.90	38604.89					
Tripura	10326	344	161	97	39	23.04	436	130.89	3.93	305.41	3.05	30.02	29072.96					
UP	12230	262	107	66	64	19.88	488	146.35	4.39	341.48	3.41	27.69	22637.24					
Uttarakhand	7916	275	117	58	31	16.76	393	117.82	3.53	274.92	2.75	23.04	29110.48					
West bengal	13060	315	223	109	49	26.66	289	86.80	2.60	202.53	2.03	31.29	23958.01					

**Details of Activities for estimation:**

**For Soil and Water conservation/ Water harvesting structures: (Columns 3-6)**

- For the 1<sup>st</sup> order drains, the structures proposed include activities like Mini Percolation Tanks, Gully Plugs, Gabions, Brush wood Check Dams, at an average estimated cost of INR 2 lacs per unit. (Column-3)
- For the 2<sup>nd</sup> order drains, the structures proposed include activities like Percolation Tanks, Earthen Check Dam, Nadi, Dry Stone Masonry Pond and Hand Packed Walls at an average estimated cost of INR 4 lacs per unit. (Column-4)
- For the 3<sup>rd</sup> order drains, the structures proposed include activities like WHS with spillways, Pakka Check Dam, Crate wire Check Dams, and Talai/ Talab at an average estimated cost of INR 6 lacs per unit. (Column-5)
- For the 4<sup>th</sup> order and above drains, the structures proposed include activities like Anicuts, Rock filled Dams, Micro Irrigation Tanks, Micro Storage Tanks, and Sub-Surface Dykes at an average estimated cost of INR 10 lacs per unit. (Column-6)

**For activities related to Afforestation/ Plantation: (Columns-8 to 10)**

- Afforestation activities have been proposed in Scrub and barren lands. In 30% of column 8 area, complete afforestation has been proposed including Catchment area works. The cost of Afforestation activities have been proposed at INR 3 lacs per hectare.

**For activities related to Catchment Area works: (Columns-11 to 12)**

- Only Trenching, Deep CCTs, CCTs and Staggered Trenches have been proposed in 70% of column 8 area at an average cost of INR 1 lac per hectare.

# Details of Improvement of wildlife habitat/Bio-diversity conservation with location and estimated cost

## I-Development of Dudhwa, Amangarh and Pilibhit Tiger Reserve

(in lakh ₹)

क्र.सं.	प्रस्तावित पर्यटन स्थल का नाम	क्षेत्र का नाम	वन प्रकार का नाम	प्रस्तावित पर्यटन स्थल का नाम	प्रस्तावित कार्य	कार्य स्थल का नाम	कार्य स्थल के निर्देशांक	प्रस्तावित वार्षिक व्यय		वित्तीय
								मासिक	वार्षिक	
1	दुधवा राष्ट्रीय उद्यान विकास कार्य	दुधवा	सहली	सहली	दुधवा राष्ट्रीय उद्यान के विकास कार्य	सहली	28° 22' 13.20" N 80° 46' 31.50" E	9	10	11
1	दुधवा राष्ट्रीय उद्यान विकास कार्य	दुधवा	सहली	सहली	दुधवा राष्ट्रीय उद्यान के विकास कार्य	सहली	28° 22' 13.20" N 80° 46' 31.50" E	3	3	1.50
			गोबिन्दपुर	गोबिन्दपुर	गोबिन्दपुर के विकास कार्य	गोबिन्दपुर	28° 40' 57.90" N 80° 33' 18.20" E	2	2	1.00
			सहली	सहली	सहली के विकास कार्य	सहली	28° 22' 10.30" N 80° 46' 28.00" E	2	2	1.00
			सहली	सहली	सहली के विकास कार्य	सहली	28° 17' 5.95" N 80° 23' 13.50" E	3	3	1.50
			सहली	सहली	सहली के विकास कार्य	सहली	28° 34' 08.90" N 80° 29' 24.50" E	3	3	1.50
1	दुधवा राष्ट्रीय उद्यान विकास कार्य	दुधवा	सहली	सहली	दुधवा राष्ट्रीय उद्यान के विकास कार्य	सहली	28° 24' 12.00" N 80° 30' 50" E	3	3	1.50
			गोबिन्दपुर	गोबिन्दपुर	गोबिन्दपुर के विकास कार्य	गोबिन्दपुर	28° 29' 22.8" N 80° 38' 47.2" E	3	3	1.50
			सहली	सहली	सहली के विकास कार्य	सहली	28° 36' 22.5" N 80° 35' 46.4" E	2	2	1.00
			सहली	सहली	सहली के विकास कार्य	सहली	28° 22' 20.4" N 80° 50' 09.3" E	3	3	1.50
1	दुधवा राष्ट्रीय उद्यान विकास कार्य	दुधवा	सहली	सहली	दुधवा राष्ट्रीय उद्यान के विकास कार्य	सहली	28° 22' 16.2" N 80° 37' 58.0" E	3	3	1.50
			गोबिन्दपुर	गोबिन्दपुर	गोबिन्दपुर के विकास कार्य	गोबिन्दपुर	28° 38' 55.90" N 80° 33' 39.10" E	2	2	1.00
			सहली	सहली	सहली के विकास कार्य	सहली	28° 40' 10.90" N 80° 30' 21.10" E	100	100	7.00
			सहली	सहली	सहली के विकास कार्य	सहली	28° 20' 18.4" N 80° 28' 50.2" E	100	100	7.00

350



# Details of Improvement of wildlife habitat/Bio-diversity conservation with location and estimated cost

## I-Development of Dudhwa, Amangarh and Pilibhit Tiger Reserve

क्र.सं.	प्रकार का नाम	रेज का नाम	वन प्रकार का नाम	प्रस्तावित नद के नाम (Working Plan/management plan) का क्षेत्र एवं कुल क्षेत्र का विवरण	प्रस्तावित कार्य	कार्य स्थल का नाम	कार्य स्थल के निर्देशांक	प्रस्तावित भौतिक लक्ष्य		वित्तीय
								वास्तविक	लक्ष्य	
		दुधवा	बाखडा बोट		अ) ट्रांस बांडर जायसमान करने वाले वन्य जीवों का सतत अनुसंधान/शोध गुंफा (आई)	बाखडा बोट 7.8	28°30'15.30" 80°45'55.35"	2 km.	2 km.	6.00
			संरक्षणा बोट		अ) ट्रांस बांडर जायसमान करने वाले वन्य जीवों का सतत अनुसंधान/शोध गुंफा (आई)	संरक्षणा बोट	28°34'16.27" 80°31'27.08"	2KM	2KM	6.00
		दुधवा	गुंफा		अ) ट्रांस बांडर जायसमान करने वाले वन्य जीवों का सतत अनुसंधान/शोध गुंफा (आई)	गुंफा बोट	28°23'39.80" 80°	2km	2km	6.00
			सिमाना बोट		अ) ट्रांस बांडर जायसमान करने वाले वन्य जीवों का सतत अनुसंधान/शोध गुंफा (आई)	सिमाना बोट को 3 वन 3. सिमाना बोट 4 वन को 6.7	28°38'28.6" 80°36'34.5" 28°36'48.6" 80°36'39.8"	2km	2km	6.00
			रेज परिसर		ब) रेज परिसर की बाड़ें/बाड़ें काज निर्माण कार्य	रेज परिसर	28°37'12.9" 80°36'09.7"	100metre	100metre	7.00
										62.00
		दुधवा	सिमाना	पारलंबी वन्य जीवों का विकास अंश 7.2	अ) ट्रांस बांडर का विकास (लेक/बोट बोट) का अनुसंधान करने हुए वन्य जीवों, पक्षियों, सिसुई/सिमाना सहित अजायब प्रजातों को हटाने हुए बाध्य प्रजातों की प्रजाति का विकास (विस्तार)	दुधवा	28°28'34.2" 80°41'00.3"	ha.	20	30.00
		संरक्षणा	सुपर बोट			संरक्षणा	28°32'48.01" 80°33'39.0"	ha.	20	30.00
		दुधवा/रेज	सिमाना			दुधवा/रेज	28°28'24.02" 80°43'00.1"	ha.	20	30.00
		सिमाना	पुर्वी सिमाना			सिमाना	28°22'49.7" 80°24'37.3"	ha.	20	30.00
		सिमाना	वन्य सिमाना			वन्य सिमाना	28°36'29.5" 80°36'01.1"	ha.	10	15.00
		सिमाना	सिमाना			सिमाना	28°22'40.5" 80°47'20.4"	ha.	20	30.00
										165.00

# Details of Improvement of wildlife habitat/Bio-diversity conservation with location and estimated cost

## I-Development of Dudhwa, Amargarh and Pilibhit Tiger Reserve

(रु. लाख में)

क्र.सं.	प्रकार का नाम	रेंज का नाम	वन काक का नाम	प्रस्तावित नव के संरक्षण में (Working Plan/management plan) का विवरण एवं पूर्व सौ. का विवरण	प्रस्तावित कार्य	कार्य स्थल का नाम	कार्य स्थल के सु-निर्देशांक	प्रस्तावित वार्षिक व्यय		कुल व्यय		
								भाकक	तबब			
350		सपना रेंज, पिलिभिट, अमरगढ़ी, सडियावा, 30 सैन्यपुर, दुधवा, केरना, 30 सैन्यपुर, अमरगढ़ी, बिजानपुर	-	अमरगढ़ी का निर्माण का निष्पत्ति राइन	मं. पापार साइल का निष्पत्ति राइन	-	-	25 k.m.	25 k.m.	1.50		
										20	20	1.20
										16 k.m.	16 k.m.	0.96
		सपना रेंज, पिलिभिट, अमरगढ़ी, सडियावा, 30 सैन्यपुर, दुधवा, केरना, 30 सैन्यपुर, अमरगढ़ी, बिजानपुर	समूदा रेंज		समूदा रेंज					46.00		
										49.66		
				पाइलवासा विद्यालय अमरगढ़ी 77	पां. जल सोती से बर्बादित जल-पत्रपाती घना, कलकूनी, शंकर, सोदि का उपभूत।	पापन माल	28°21'28.4"	80°22'22.9"	1ha	1.50		
					अ) जल सेक्टर से अर्बादित जल-पत्रपाती जलकुली 4600, टाड़का घाना आदि का संभ्रमण व अन्य आवश्यक कार्य जैसे कच्ची आठर कलसी व माकदान का निर्माण / रख रखाव व इटल का निर्माण आदि।	कॉट 30-37	28°19'02"	80°23'30.94"	2ha	3.00		

352

# Details of Improvement of wildlife habitat/Bio-diversity conservation with location and estimated cost

## I-Development of Dudhwa, Amangarh and Pilibhit Tiger Reserve

(रु. लाख में)

क्र.सं.	प्रकार का कार्य	प्लान का नाम	वेब का नाम	वेब का नाम	प्रस्तावित पद से संबंधित Working Plan/management plan का विवरण एवं पुस्तक का विवरण	प्रस्तावित कार्य	कार्य स्थल का नाम	कार्य स्थल के आयु-निर्देशांक	प्रस्तावित भौतिक लक्ष्य		वित्तीय
									भाजक	संख्या	
				बनारस शेर		अ) शेर संरक्षण के अंतर्गत कार्यवाही जैसे जनसूचना, शेरवा, टावरना घास आदि का उपभोग व अन्य आवश्यक कार्य। ब) शेर संरक्षण के अंतर्गत कार्यवाही जैसे जनसूचना, शेरवा, टावरना घास आदि का उपभोग व अन्य आवश्यक कार्य जैसे, लक्ष्य घाट, शेरों व बाघों का निरीक्षण/सूखे/संभार व डाइरे की निगरानी आदि।	बनारस शेर	25°29'37.82" N 80°47'45.93" E	1ha	1ha	1.50
				शिकारिया		अ) शेर संरक्षण के अंतर्गत कार्यवाही जैसे जनसूचना, शेरवा, टावरना घास आदि का उपभोग व अन्य आवश्यक कार्य जैसे, लक्ष्य घाट, शेरों व बाघों का निरीक्षण/सूखे/संभार व डाइरे की निगरानी आदि।	शिकारिया शेर 4	28°37'27.0" N 80°35'22.9" E	2ha	2ha	3.00
											9.00
						शिकारिया शेर का विकास एवं संभार का प्रतिकारण	संग्रहीत प्रजाति	-	L.S.	L.S.	2.50
											2.59
						अच्छा पानी व अन्य विकास पर नियंत्रण की आवश्यकता है जो अधिक प्रतिफल (4-4/2/2) के सुनिश्चित करने, टावर, शिकार के समय अधिक संभावित शिकार का प्रतिकारण	संग्रहीत प्रजाति	-	150 set	150 set	10.50
						अच्छा पानी व अन्य विकास पर नियंत्रण की आवश्यकता है जो अधिक प्रतिफल (4-4/2/2) के सुनिश्चित करने, टावर, शिकार के समय अधिक संभावित शिकार का प्रतिकारण	संग्रहीत प्रजाति	-	L.S.	L.S.	25.00
						अच्छा पानी व अन्य विकास पर नियंत्रण की आवश्यकता है जो अधिक प्रतिफल (4-4/2/2) के सुनिश्चित करने, टावर, शिकार के समय अधिक संभावित शिकार का प्रतिकारण	संग्रहीत प्रजाति	-	L.S.	L.S.	35.50
						अच्छा पानी व अन्य विकास पर नियंत्रण की आवश्यकता है जो अधिक प्रतिफल (4-4/2/2) के सुनिश्चित करने, टावर, शिकार के समय अधिक संभावित शिकार का प्रतिकारण	संग्रहीत प्रजाति	-	L.S.	L.S.	12.00



# Details of Improvement of wildlife habitat/Bio-diversity conservation with location and estimated cost

## I-Development of Dudhwa, Amangarh and Pilibhit Tiger Reserve

क्र.सं.	प्रकार का नाम	रेंज का नाम	वन सारल का नाम	प्रस्तावित पट के संख्या में (Working Plan/management plan) का पैरा एवं पृष्ठ सं. का विवरण	प्रस्तावित कार्य	कार्य स्थल का नाम	कार्य स्थल के प्लानिफिकेशन	प्रस्तावित वार्षिक खर्च		वित्तिय
								भाषा	रकम	
		दुधवा	फलसैयवा	अध्याय-15 पैरा संख्या 15.1 9 पृष्ठ संख्या 479	दुधवा टाइगर रिजर्व डे प्रवेश गेट पर चेक पोस्ट के साथ एक अतिरिक्त कक्ष का निर्माण, भ्रियर एवं साईनेज बोर्ड की स्थापना		N28°28'24.5" E80°37'43.9"	₹0	₹0	7.00
								Total		7.00
		समस्त रेंज	-	अध्याय 7.3 पैरा संख्या 7.3.3 पृष्ठ संख्या-295	ई-सर्विलांस हेतु ई-आई प्रणाली की स्थापना (8 स्थायी टावरस एवं 02 संचल टावर, कम्प्लेक्स रूम, अन्य उपकरण समस्त कर सहित)			₹	₹	890.00
		संरक्षित क्षेत्र में महत्वपूर्ण परिसरों का सुदृढीकरण								
		पर्यटन	पर्यटन	अध्याय-7.4 पैरा 7.4.7.3 पृष्ठ संख्या-172	दुधवा पर्यटन परिसर में विद्यत प्रकृति व्याख्या केन्द्र का विकास			L.S.	L.S.	60.00
		किशनपुर	किशनपुर	अध्याय-7.4 पैरा 7.4.7.3 पृष्ठ संख्या-172	किशनपुर रेंज में प्रकृति व्याख्या केन्द्र का विकास			₹0	₹0	25.00
								Total		975.00
2	योग-दुधवा टाइगर रिजर्व विलिन- जी	समस्त रेंज								1473.16
								₹0	₹0	10.00
								₹0	₹0	10.00

# Details of Improvement of wildlife habitat/Bio-diversity conservation with location and estimated cost

## I-Development of Dudhwa, Amangarh and Pilibhit Tiger Reserve

(रु लाख में)

क्र.सं.	प्रकार का कार्य	क्षेत्र का नाम	वन-आकार का नाम	प्रस्तावित नए कार्य/कार्यक्रम (Working Plan/management plan) का क्षेत्र एवं प्लान का विवरण	प्रस्तावित कार्य	कार्य स्थल के निर्देशांक	प्रस्तावित वार्षिक खर्च		वित्तीय					
							कार्य स्थल का नाम	वर्ष		मास				
	बायोडिवर्सिटी वन क्षेत्र विकास कार्यक्रम	बाजपुरा	बनावन का कार्य	अवधि: 7.11 (6) प्लान नं. 424, 147	प्रस्तावित कार्य: बायोडिवर्सिटी वन क्षेत्र के विकास में सुधार लाना का कार्य।	N28 03' 38" E081 14' 9.3"	₹0	10.00	5.00					
			बायोडिवर्सिटी वन क्षेत्र का विकास				₹0	10.00	5.00					
		बाजपुरा				N28 01' 45.8" E081 18' 43.0"	₹0	4.00	2.00					
								64.00	32.00					
बायोडिवर्सिटी वन क्षेत्र विकास कार्यक्रम	बाजपुरा	बाजपुरा		बाजपुरा वन क्षेत्र का विकास	बाजपुरा वन क्षेत्र के विकास में सुधार लाना का कार्य।	N28 19' 43.2" E081 08' 18.4"	₹0	5	7.50					
						N28 19' 28" E081 08' 00.8"	₹0	5	7.50					
						N28 10' 02" E081 10' 55"	₹0	5	7.50					
						N28 10' 16.6" E081 10' 47"	₹0	5	7.50					
						N28 13 30.7" E081 13' 03"	₹0	5	7.50					
						N28 14 25.9" E081 12' 40.4"	₹0	5	7.50					
						N28 14' 22.2" E081 15' 46"	₹0	10	15.00					
						N28 11' 0.7" E081 16' 25.3"	₹0	5	7.50					
													45.00	67.50
														20
								10	5.00					
								10	5.00					
								5	2.50					



# Details of Improvement of wildlife habitat/Bio-diversity conservation with location and estimated cost

## I-Development of Dudhwa, Amangarh and Pilibhit Tiger Reserve

(रु लाख में)

क्र.सं.	उपजाति का नाम	रोग का नाम	रोग का कारण	रोग का उपचार का नाम	प्रस्तावित पद के सम्बन्ध में (Working Plan/management plan) का रोग एवं पशु संरक्षण विवरण	प्रस्तावित कार्य	कार्य स्थल का नाम	कार्य स्थल के भू-निर्देशांक	प्रस्तावित भौतिक लक्ष्य		शिवीर	
									मानक	लक्ष्य		
	कालीचूल्हा एवं जीरा घास		समान क्षेत्र, अक्षयिवाह, विमानवाह, सुदृढी, अक्षय, सुदृढी, कीचड़ (4) अक्षय(4)		विमानवाह हेतु सुकना प्राप्ति एवं सुविधाएं एवं कीचड़ों का अक्षय 7.1. 985 से 2004-205	सुदृढी गेहूँ का विमानवाह, अक्षय का प्रविष्टि	समूची प्रजाति		20000	20000	1.00	
											1.00	
						घासी की लकड़ें की संरक्षण/सुरक्षा एवं सुकना का विमानवाह	घासी की लकड़ें	N28° 10' 6.9" E081° 17' 5.1"		20000		4.00
						समूची गेहूँ का अक्षय/सुरक्षा का विमानवाह	समूची गेहूँ	N28° 07' 59.3" E081° 19' 9.4"		100000	100000	2.00
						अक्षय का लकड़ें की संरक्षण/सुरक्षा का विमानवाह	अक्षय का लकड़ें	N28° 23' 7.4" E081° 04' 81.8"		20000	20000	8.00
						समूची गेहूँ का अक्षय/सुरक्षा का विमानवाह	समूची गेहूँ	N28° 05' 56.9" E081° 19' 0.9"		1	1	3.00
						अक्षय का लकड़ें की संरक्षण/सुरक्षा का विमानवाह	अक्षय का लकड़ें	N28° 00' 46.9" E081° 16' 47.4"		200	200	4.50
						अक्षय का लकड़ें की संरक्षण/सुरक्षा का विमानवाह	अक्षय का लकड़ें	N28° 00' 56.37" E081° 20' 15.75"		200	200	6.00
						अक्षय का लकड़ें की संरक्षण/सुरक्षा का विमानवाह	अक्षय का लकड़ें	N28° 15' 5.3" E081° 12' 45.2"		20000	20000	2.00
						अक्षय का लकड़ें की संरक्षण/सुरक्षा का विमानवाह	अक्षय का लकड़ें	N28° 14' 37.7" E081° 13' 35.5"		20000	20000	0.50
						अक्षय का लकड़ें की संरक्षण/सुरक्षा का विमानवाह	अक्षय का लकड़ें			20000	20000	10.00
												40.00
						अक्षय का लकड़ें की संरक्षण/सुरक्षा का विमानवाह	अक्षय का लकड़ें			20000	20000	15.00



# Details of Improvement of wildlife habitat/Bio-diversity conservation with location and estimated cost

## I-Development of Dudhwa, Amangarh and Pilibhit Tiger Reserve

(रु. लाख में)

क्र.सं.	प्रकार का नाम	रेज का नाम	वन प्रकार का नाम	प्रस्तावित वन के संरचना में (Working Plan/management plan) का क्षेत्र एवं वृक्ष सं. का विवरण	प्रस्तावित कार्य	कार्य स्थल के भू-निर्देशांक	प्रस्तावित भौतिक लक्षण		किंमत			
							मात्रक	लक्षण				
	बसन्त	कान्तिबाघ	कान्तिबाघ	खण्ड 4.6. (पृष्ठ सं. 96), अक्षांश 12.5, पूर्व सं. 418-424	एक ही क्षेत्र में कार्य प्रारंभ करने का प्रस्ताव है।	N 28° 18' 45.8" E081 10' 50.6" N 28° 17' 12" E081 08' 37"	km	8	24.00			
			सुंदर	क्षेत्र 22 से 24 तक का क्षेत्र है।			km	6	18.00			
			शुशुभ	क्षेत्र 19 तक का क्षेत्र है।			km	5	15.00			
			शुशुभ	क्षेत्र 27 का क्षेत्र है।			km	5	15.00			
			कुल						87.00			
	कान्तिबाघ वन क्षेत्र प्रभाग, बसन्त	कान्तिबाघ, शिवपुर	कान्तिबाघ, शिवपुर	खण्ड 7.4.6. (पृष्ठ सं. 108-110)	एक ही क्षेत्र में कार्य प्रारंभ करने का प्रस्ताव है।	N28° 21' 40.4" E081 12' 39.3" N28° 18' 9.7" E081 12' 44" N28° 23' 2.4" E081 04' 42.7" N28° 21' 49.4" E081 12' 39.3" N28° 14' 57.7" E081 13' 35.7" N28° 14' 26.40" E081 16' 28.1"	km	2	10.00			
		कान्तिबाघ	कान्तिबाघ	km			2	2.00				
		कुल						15.00				
		कान्तिबाघ वन क्षेत्र प्रभाग, बसन्त	कान्तिबाघ, सुंदर, सुंदर, सुंदर, सुंदर वन प्रभाग)	खण्ड 7.4.6. (पृष्ठ सं. 108-110)			एक ही क्षेत्र में कार्य प्रारंभ करने का प्रस्ताव है।			km	10	10.00
		कुल										40.00
									50.00			

# Details of Improvement of wildlife habitat/Bio-diversity conservation with location and estimated cost

## I-Development of Dudhwa, Amangarh and Pilibhit Tiger Reserve

(रु. लाख में)

क्र.सं.	प्रकार का नाम	रेंज का नाम	वन का नाम	वन का नाम	प्रस्तावित मद के विवरण (Working Plan/management plan) का विवरण एवं पूरे से का विवरण	प्रस्तावित कार्य	कार्य स्थल का नाम	कार्य स्थल के निर्देशांक	प्रस्तावित वार्षिक व्यय		विवरण	
									वार्षिक	ताब		
	कर्मचारीवाहाट का जीव प्रभाग	अनन्त रेंज (कर्मचारीवाहाट, निशानगढ़, सुकौली, धरौली, सुकित, शशीपुर एम. प्रकल्प)			जुन. कर्मचारी वाहन (Retrofitting) अंश 7a, पृष्ठ सं 250-51, अंश 13.2, पृष्ठ सं 461	मउसी पर गति नियंत्रण हेतु जाक लगाव डीबिंग बॉम्बर का खय धुनि बीम का अनुक्षण एवं सुधारण व सुकौली की जाणकारी हेतु हेतु जाक का डीबिंग का निर्माण आवाजका हेतु कन्वर्टेड आदि उपकरण			रु० 20	रु० 20	3.00	
	कर्मचारीवाहाट का जीव प्रभाग								रु० 10	रु० 10	5.00	
									रु० 20	रु० 20	2.00	
											10.00	
											403.12	
3	उत्तर क्षेत्रीय वन प्रभाग / वनारज क्षेत्र 1	मउगाई	मउगाई	मउगाई	Control Measure Chapter-12.2, Para no. 12.2.4	Game Proof Trench का निर्माण	मउगाई रोड	N 28 21 09.7 E 80 41 44.7	km	10		30.00
		बलिया	बलिया	बलिया	Human Resource Development and Amenities for Staff Chapter 15, Para 15.1.8, 15.1.9	Game Proof Trench का निर्माण	खैरहना	N 28 19 26.3 E 80 44 51.8	km	10		30.00
		नगला	नगला	नगला	Wildlife Health and Awareness Programme Chapter-12.8, Para no. 12.8.1, 12.8.2	पट्टालिंग कैम का निर्माण	पकरिया	N 28 26 16.4 E 80 27 33.8	No.	1		8.00
		पलिया रेंज	पलिया रेंज	पलिया रेंज		पट्टालिंग कैम का निर्माण	रेंज परिसर	N 28 26 22 20 E 80 35 6 67	No.	1		8.00
		सम्पूर्णनगर रेंज	सम्पूर्णनगर रेंज	सम्पूर्णनगर रेंज		पट्टालिंग कैम का निर्माण	रेंज परिसर	N 28 37 59.22 E 80 25 87.48	No.	1		8.00
		बालपुर	बालपुर	बालपुर		पट्टालिंग कैम का निर्माण	बालपुर	N 28 35 40.28 E 80 24 32.72	No.	1		8.00
		दौरावर	दौरावर	दौरावर		दौरावर रेंज के आस-पास पासे जाने वाले पालतू सर्किलों का टीकाकरण	दौरावर रेंज	-	No.	2		1.00
		दक्षिण निधासन	दक्षिण निधासन	दक्षिण निधासन		दक्षिण निधासन रेंज में आस-पास पासे जाने वाले पालतू सर्किलों का टीकाकरण	दक्षिण निधासन रेंज	-	No.	1		0.50
		उत्तर निधासन	उत्तर निधासन	उत्तर निधासन		उत्तर निधासन रेंज के आस-पास पासे जाने वाले पालतू सर्किलों का टीकाकरण	उत्तर निधासन रेंज	-	No.	1		0.50
		मउगाई	मउगाई	मउगाई		मउगाई रेंज के आस-पास पासे जाने वाले पालतू सर्किलों का टीकाकरण	मउगाई रेंज	-	No.	1		0.50
		पलिया	पलिया	पलिया		पलिया रेंज के आस-पास पासे जाने वाले पालतू सर्किलों का टीकाकरण	पलिया रेंज	-	No.	1		0.50

360



# Details of Improvement of wildlife habitat/Bio-diversity conservation with location and estimated cost

## I-Development of Dudhwa, Amargarh and Pilibhit Tiger Reserve

(रु. लाख में)

क्र.सं.	कार्य का नाम	रैव का नाम	वन क्षेत्र का नाम	प्रस्तावित वन के माध्यम से (Working Plan/management plan) का क्षेत्र एवं वृक्ष सं. का विवरण	प्रस्तावित कार्य	कार्य स्थल का नाम	कार्य स्थल के च. निर्देशांक	प्रस्तावित वार्षिक व्यय		कुल व्यय
								मात्रा	दर	
	वैश्वीकरण व्यवस्थापन	गन्ना	-	TCP NG 7.2.2.2.3	वैश्वीकरण कार्य	गन्ना	-	किमी०	10	280.70
	वैश्वीकरण व्यवस्थापन	गन्ना	वर्गों सं. 04	TCP PARA 7.2.1.7.1	Soil moisture conservation	वर्गों सं. 104	28° 44' 30.5" 80° 01' 26.10"	किमी०	2	286.70
			वर्गों सं. 04			वर्गों सं. 106	28° 44' 42.10" 80° 01' 10.00"	वर्गों	2100	3.94
			वर्गों सं. 106			वर्गों सं. 106	28° 42' 01.50" 80° 01' 07.50"	वर्गों	5000	10.00
	वैश्वीकरण व्यवस्थापन	गन्ना	वर्गों सं. 50	TCP PARA 7.2.1.7.1	वृक्ष सं. का नाम वगैरह के अलावा की. सं. सं.	वर्गों सं. 50	28° 42' 25.4" 80° 04' 12.6"	वर्गों	वर्गों	8.00
			वर्गों सं. 110			वर्गों सं. 110	28° 40' 18.9" 79° 54' 34.1"	वर्गों	वर्गों	2.00
			वर्गों सं. 127			वर्गों सं. 127	28° 36' 14.68" 79° 57' 17.68"	वर्गों	1	10.00
			वर्गों सं. 127			वर्गों सं. 127	28° 35' 20.10" 79° 57' 18.30"	वर्गों	1	10.00
			वर्गों सं. 116			वर्गों सं. 116	28° 41' 25.35" 79° 50' 28.35"	वर्गों	1	10.00
			वर्गों सं. 108			वर्गों सं. 108	28° 43' 25.30" 79° 59' 42.10"	वर्गों	1	10.00
			वर्गों सं. 127			वर्गों सं. 127	28° 39' 46.10" 80° 11' 20.18"	वर्गों	1	10.00
			वर्गों सं. 127			वर्गों सं. 127	28° 27' 53.3" 80° 02' 59.5"	वर्गों	10.00	50.00
			वर्गों सं. 127			वर्गों सं. 127	28° 39' 19.9" 80° 05' 27.4"	वर्गों	20.00	3.00
			वर्गों सं. 127			वर्गों सं. 127	28° 36' 03.97" 79° 58' 47.24"	वर्गों	20.00	3.00

362

# Details of Improvement of wildlife habitat/Bio-diversity conservation with location and estimated cost

## I-Development of Dudhwa, Amangarh and Pilibhit Tiger Reserve

(रु. लाख में)

क्र.सं.	उपनाम का नाम	रेंज का नाम	वन सौकर का नाम	प्रस्तावित नए वन सौकर के (Working Plan/management at plan) का क्षेत्र एवं पुराने वन का विस्तार	प्रस्तावित कार्य	कार्य प्रारंभ का नाम	कार्य प्रारंभ के निर्देशांक	प्रस्तावित वार्षिक व्यय		वित्तीय
								साथक	लाभ	
			सोना रो 119			सोना रो 119	28° 39' 51.6" 79° 05' 26.5"	रु. 10.00	रु. 10.00	1.50
			सोना रो 121			सोना रो 121	28° 38' 04.4" 79° 05' 28.9"	रु. 20.00	रु. 20.00	3.00
			सोना रो 129			सोना रो 129	28° 35' 05.5" 79° 05' 28.4"	रु. 25.00	रु. 25.00	3.75
			सोना रो 127			सोना रो 127	28° 36' 29.9" 79° 05' 29.6"	रु. 15.00	रु. 15.00	2.25
			सोना रो 128			सोना रो 128	28° 36' 19.9" 79° 05' 42.4"	रु. 10.00	रु. 10.00	1.50
			सोना रो 130			सोना रो 130	28° 32' 26.5" 79° 05' 15.5"	रु. 5.00	रु. 5.00	0.75
			सोना रो 3			सोना रो 3	28° 28' 34.4" 80° 01' 56.3"	रु. 8.00	रु. 8.00	1.20
			सोना रो 10			सोना रो 10	28° 27' 25.6" 80° 01' 13.0"	रु. 15.00	रु. 15.00	2.25
			सोना रो 131			सोना रो 131	28° 30' 22.2" 80° 01' 36.1"	रु. 5.00	रु. 5.00	0.75
			सोना रो 125			सोना रो 125	28° 35' 17.0" 79° 05' 44.9"	रु. 5.00	रु. 5.00	0.75
			सोना रो 108			सोना रो 108	28° 43' 00.7" 79° 05' 23.4"	रु. 20.00	रु. 20.00	3.00
			सोना रो 106			सोना रो 106	28° 42' 53.4" 80° 03' 56.2"	रु. 25.00	रु. 25.00	3.75
			सोना रो 104			सोना रो 104	28° 42' 53.4" 80° 03' 56.2"	रु. 30.00	रु. 30.00	4.50
			सोना रो 107			सोना रो 107	28° 43' 27.2" 80° 03' 01.5"	रु. 10.00	रु. 10.00	1.50
			सोना रो 99			सोना रो 99	28° 41' 52.5" 80° 04' 08.5"	रु. 20.00	रु. 20.00	3.00
			सोना रो 104			सोना रो 104	28° 44' 15.77" 80° 00' 23.42"	रु. 10.00	रु. 10.00	1.50
			सोना रो 105			सोना रो 105	28° 41' 52.3" 80° 06' 50.4"	रु. 20.00	रु. 20.00	3.00
			सोना रो 117			सोना रो 117	28° 41' 05.2" 79° 05' 05.2"	रु. 20.00	रु. 20.00	3.00

363

# Details of Improvement of wildlife habitat/Bio-diversity conservation with location and estimated cost

## I-Development of Dudhwa, Amangarh and Pilibhit Tiger Reserve

(क) लागू करें

क्र.सं.	प्रकार का नाम	रैव का नाम	वन का नाम	वन का क्षेत्र	प्रस्तावित कार्य	कार्य स्थल के निर्देशांक	प्रस्तावित वार्षिक लागत		वित्तीय
							मात्रक	लागत	
				देवा का क्षेत्र		28° 42' 57.3 " 80° 04' 36.4 "	इंटरव	10.00	1.50
				जवाई का क्षेत्र		28° 37' 44.6 " 80° 03' 15 " 44.2 "	इंटरव	20.00	3.00
				अमर नगरी क्षेत्र		28° 48' 2.85 " 80° 07' 52.57 "	इंटरव	15.00	2.25
				जवाई का क्षेत्र		28° 40' 40.0 " 80° 12' 55.08 "	इंटरव	10.00	1.50
				अमर नगरी 1		28° 48' 56.8 " 80° 07' 54.1 "	इंटरव	25.00	3.75
				अमर नगरी 2		28° 47' 33.4 " 80° 08' 32.5 "	इंटरव	20.00	3.00
				अमरनगरी इलाहाबाद		28° 41' 28.05 80 09 20.0	इंटरव	20.00	3.00
				अमरनगरी 88वीं		28 39 21.02 80 07 30.00	इंटरव	10.00	1.50
				अमरनगरी 88वीं		28 46 14.57 80 09 30.96	इंटरव	25.00	3.75
				अमरनगरी 88वीं		28° 34' 6.1 " 80° 14' 7.9 "	इंटरव	5.00	0.75
				अमरनगरी 88वीं		28° 34' 0.66 " 80° 18' 3.67 "	इंटरव	20.00	3.00
				अमरनगरी 88वीं		28° 21' 10.0 " 79° 05' 32.0 "	इंटरव	10.00	1.50
				अमरनगरी 88वीं		28° 19' 43.6 " 79° 05' 58 " 33.4 "	इंटरव	10.00	1.50
				अमरनगरी 88वीं		28° 23' 56.0 " 80° 01' 28.7 "	इंटरव	16.00	2.40
							कुल	539	80.85
							अमरनगरी	LS	25.00
							कुल		25.00
							अमरनगरी	LS	25.00

एक की कार्यवाही प्रस्तावित प्रत्येक कार्य के समकक्ष में

364

# Details of Improvement of wildlife habitat/Bio-diversity conservation with location and estimated cost

## I-Development of Dudhwa, Amangarh and Pilibhit Tiger Reserve

(रु. लाख में)

क्र.सं.	प्रभाग का नाम	रेंज का नाम	थम स्तर का नाम	प्रस्तावित सर्वे के समर्थन में (Working Plan/management plan) का क्षेत्र एवं पृष्ठ सं. का विवरण	प्रस्तावित कार्य	कार्य स्थल का नाम	कार्य स्थल के पृ. निर्देशिका	प्रस्तावित वार्षिक व्यय		वित्तीय
								वार्षिक	सकल	
	नीलेश्वर तटवर्ती	कपूर्ण प्रभाग		TCP PARA 7.2.2.5.2	Biodiversity assessment survey of pilibhit tiger reserve	कपूर्ण जंगल		LS	LS	25.00 10.00
	नीलेश्वर तटवर्ती	कपूर्ण प्रभाग		TCP PARA 7.2.5.3	WILDLIFE rescue and related equipments	कपूर्ण जंगल		LS	LS	10.00 20.00
										20.00
	<b>योग-पीलीभीत टाईगर रिजर्व</b>									
5	शाहजहापुर वन प्रभाग	प्रभाग का सम्पूर्ण क्षेत्र	प्रभाग का सम्पूर्ण क्षेत्र	जीवम व प्रभाग में 10 वर्षों तक योजना अनुसंधान है किसेल पर्यटन कार्य प्राथमिकता है।	सुरक्षा सामग्री के बुद्धिपूर्ण व पर्यटकों आदि पर व्यय।	प्रभाग का सम्पूर्ण क्षेत्र	—	समाप्त	समाप्त	2.50
	शाहजहापुर वन प्रभाग	प्रभाग का सम्पूर्ण क्षेत्र	प्रभाग का सम्पूर्ण क्षेत्र	-उपरोक्तानुसार	सुरक्षा सामग्री हेतु पर्यटकों के लिए/उपरोक्तानुसार	प्रभाग का सम्पूर्ण क्षेत्र	—	25	समाप्त	3.00
	शाहजहापुर वन प्रभाग	प्रभाग का सम्पूर्ण क्षेत्र	प्रभाग का सम्पूर्ण क्षेत्र	-उपरोक्तानुसार	रेस्क्रू के लिये अन्य जीव को लाने में जाने पर किचर के गहन आदि पर व्यय।	प्रभाग का सम्पूर्ण क्षेत्र	—	समाप्त	समाप्त	2.00
	शाहजहापुर वन प्रभाग	प्रभाग का सम्पूर्ण क्षेत्र	प्रभाग का सम्पूर्ण क्षेत्र	-उपरोक्तानुसार	द्वितीय श्रेणी के उपकरण आदि पर व्यय।	प्रभाग का सम्पूर्ण क्षेत्र	—	10	समाप्त	0.50
	शाहजहापुर वन प्रभाग	प्रभाग का सम्पूर्ण क्षेत्र	प्रभाग का सम्पूर्ण क्षेत्र	-उपरोक्तानुसार	अन्य जीव सम्बन्धी प्रसार प्रसार जागरूकता व अनुसंधान आदि पर व्यय।	प्रभाग का सम्पूर्ण क्षेत्र	—	समाप्त	समाप्त	3.00

365

# Details of Improvement of wildlife habitat/Bio-diversity conservation with location and estimated cost

## I-Development of Dudhwa, Amargarh and Pilibhit Tiger Reserve

क्र.सं.	प्रभाग का नाम	रेज का नाम	वन प्रकार का नाम	प्रस्तावित वन के आवरण में (Working Plan/management plan) का क्षेत्र एवं वृक्ष सं. का विवरण	प्रस्तावित कार्य	कार्य स्थल का नाम	कार्य स्थल के पृ. निर्देशांक	प्रस्तावित भौतिक लक्ष्य		वित्तीय
								सावधान	लक्ष्य	
	शाहजहाँपुर वन प्रभाग	प्रभाग का सम्पूर्ण क्षेत्र	प्रभाग का सम्पूर्ण क्षेत्र	-उपरोक्तानुसार	लेपई बीज	प्रभाग का सम्पूर्ण क्षेत्र	—	1	समानता	2.75
<b>योग-शाहजहाँपुर वन प्रभाग</b>										
6	समाजिक वानिकी प्रभाग, बिजनौर	अमरगढ़ टाउंगर रिजर्व	केदारीपुर-अमरगढ़-शिरना गेट एवं अमरगढ़ मकोनिया गाँव	TCP Para No 7.2.2.4 (Draft)	आरक्षणीय रपट	केदारीपुर-अमरगढ़-शिरना गेट एवं अमरगढ़ मकोनिया गाँव	N 29° 22' 58.9" E 078° 49' 32.0"	क्षेत्र	100 अ.क्ष. + 100 रु.	15.00
				TCP Para No 7.2.2.4 (Draft)	आरक्षणीय रपट		N 29° 22' 28.7" E 078° 47' 49.2"	क्षेत्र	40 अ.क्ष. + 40 रु.	7.50
				TCP Para No 7.2.2.4 (Draft)	आरक्षणीय रपट		N 29° 22' 26.0" E 078° 49' 53.1"	क्षेत्र	100 अ.क्ष. + 100 रु.	8.00
				TCP Para No 7.2.2.4 (Draft)	आरक्षणीय रपट		N 29° 23' 24.9" E 078° 51' 38.7"	क्षेत्र	30 अ.क्ष. + 30 रु.	6.00
				TCP Para No 7.2.2.4 (Draft)	आरक्षणीय रपट		N 29° 24' 30.5" E 078° 52' 24.8"	क्षेत्र	30 अ.क्ष. + 30 रु.	6.00
				TCP Para No 7.2.2.4 (Draft)	आरक्षणीय रपट		N 29° 24' 55.8" E 078° 52' 30.2"	क्षेत्र	30 अ.क्ष. + 30 रु.	4.00
				TCP Para No 7.2.2.4 (Draft)	आरक्षणीय रपट		N 29° 25' 42.3" E 078° 52' 54.9"	क्षेत्र	100 अ.क्ष. + 100 रु.	6.00
				TCP Para No 7.2.2.4 (Draft)	आरक्षणीय रपट		N 29° 26' 5.9" E 078° 53' 7.5"	क्षेत्र	40 अ.क्ष. + 40 रु.	6.00
				TCP Para No 7.2.2.4 (Draft)	आरक्षणीय रपट		N 29° 21' 49.9" E 078° 49' 41.0"	क्षेत्र	100 अ.क्ष. + 100 रु.	10.00
				TCP Para No 7.2.1.2 (Draft)	रिजर्विंग रॉल		N 29° 21' 43.6" E 078° 51' 5.9"	क्षेत्र	100 अ.क्ष. + 100 रु. + 100 रु. + 100 रु. + 100 रु. + 100 रु. + 100 रु.	20.00

366





# Details of Improvement of wildlife habitat/Bio-diversity conservation with location and estimated cost

## I-Development of Dudhwa, Amangarh and Pilibhit Tiger Reserve

(रु लाख में)

क्र.सं.	प्रकार का नाम	रेंज का नाम	रज. बाण्ड का नाम	प्रस्तावित म. सं. संख्या है (Working Plan/management plan) का पैर एंड पुनः सं. का विवरण	प्रस्तावित कार्य	कार्य स्थल का नाम	कार्य स्थल के सु-निर्देशांक	प्रस्तावित वार्षिक लागत		वित्तीय
								मात्रक	संख्या	
			मकोटिया-अमानगढ़ बाग	TCP Para No	मकोटिया-अमानगढ़ बाग की	मकोटिया-अमानगढ़	N 29° 20' 40.4"	किमी	₹	2.50
			अमानगढ़-	TCP Para No	अमानगढ़-फकड़ बीराहा बाग	अमानगढ़-फकड़	N 29° 21' 40.9"	किमी	₹	4.00
			बनौली नदी से कोठीरो	TCP Para No	बनौली नदी से कोठीरो नदी भाग	बनौली नदी से	N 20° 25' 59.9"	किमी	₹	1.50
			अमानगढ़-	TCP Para No	अमानगढ़-फेडरीपुर रोड बाग	अमानगढ़-फेडरीपुर	N 29° 21' 40.9"	किमी	₹	1.50
			जौरो पॉइन्ट-कस	TCP Para No	जौरो पॉइन्ट-कस संख्या-15 बाग बाग की	जौरो पॉइन्ट-कस	N 29° 22' 42.3"	किमी	₹	2.00
			जसपुर कस संख्या-10	TCP Para No	कस संख्या-10 का सुदृढीकरण कार्य	संख्या-10	N 29° 23' 37.0"	संख्या	₹	1.00
			जसपुर कस संख्या-13	TCP Para No 7.2.2.4 (Draft)	कस संख्या-13 का सुदृढीकरण कार्य	जसपुर कस संख्या-13	N 29° 21' 19.9" E 078° 50' 12.7"	संख्या	₹	1.00
			जसपुर कस संख्या-17	TCP Para No 7.2.2.4 (Draft)	कस संख्या-17 का सुदृढीकरण कार्य	जसपुर कस संख्या-17	N 29° 22' 02.9" E 078° 50' 11.0"	संख्या	₹	1.00
			जसपुर कस संख्या-28	TCP Para No 7.2.2.4 (Draft)	कस संख्या-28 का सुदृढीकरण कार्य	जसपुर कस संख्या-2 अ	N 29° 25' 39.5" E 078° 52' 26.6"	संख्या	₹	1.00
			जसपुर कस संख्या-15	TCP Para No 7.2.2.4 (Draft)	कस संख्या-15 का सुदृढीकरण कार्य	जसपुर कस संख्या-15	N 29° 22' 39.1" E 078° 49' 24.0"	संख्या	₹	1.00
			जसपुर कस संख्या-16	TCP Para No 7.2.2.4 (Draft)	कस संख्या-16 का सुदृढीकरण कार्य	जसपुर कस संख्या-16	N 29° 21' 56.8" E 078° 49' 25.4"	संख्या	₹	1.00
			जसपुर कस संख्या-20	TCP Para No 7.2.2.4 (Draft)	कस संख्या-20 का सुदृढीकरण कार्य	जसपुर कस संख्या-20	N 29° 21' 19.3" E 078° 50' 13.6"	संख्या	₹	1.00

368

# Details of Improvement of wildlife habitat/Bio-diversity conservation with location and estimated cost

## I-Development of Dudhwa, Amangarh and Pilibhit Tiger Reserve

(रु. लाख में)

क्र. संख्या	प्रकार का नाम	रेंज का नाम	वन-वाक का नाम	प्रस्तावित मद के संख्या में Working Plan/management plan का विषय एवं प्रथम से का विषय	प्रस्तावित कार्य	कार्य स्थल का नाम	कार्य स्थल के यू-निट्स/कोऑर्डिनेट्स	प्रस्तावित वार्षिक खर्च		विवरण
								वार्षिक	कुल	
			जसपुर वन संख्या-18	TCP Para No 7.2.2.3 (Draft)	लोहे के बीच टावर का निर्माण	जसपुर वन संख्या-18	N 29° 19' 9" E 078° 47' 0"	₹0	₹0	10.00
			जसपुर वन संख्या-20	TCP Para No 7.2.2.3 (Draft)	लोहे के बीच टावर का निर्माण	जसपुर वन संख्या-20	N 29° 21' 43.6" E 078° 51' 07.4"	₹0	₹0	10.00
			जसपुर वन संख्या-4 सी	TCP Para No 7.2.1.2 (Draft)	पक्की पुलिया की संभलत	जसपुर वन संख्या-4 सी	N 29° 24' 49.73" E 078° 52' 29.03"	₹0	₹0	1.00
			जसपुर वन संख्या-60	TCP Para No 7.2.1.1 (Draft)	वास लेट्ट मैलेटिंग कार्य	जसपुर वन संख्या-60	N 29° 24' 39.6" E 078° 54' 6.8" N 29° 24' 43.6" E 078° 54' 22.8"	₹0	₹0	5.00
			जसपुर वन संख्या-16	TCP Para No 7.2.1.1 (Draft)	अवकाशीय घातों का सम्भलत	जसपुर वन संख्या-16	N 29° 21' 11.3" E 078° 48' 54.03"	₹0	₹0	0.60
			जसपुर वन संख्या-3 सी	TCP Para No 7.2.1.1 (Draft)	अवकाशीय घातों का सम्भलत	जसपुर वन संख्या-3 सी	N 29° 23' 97.5" E 078° 52' 16.7"	₹0	₹0	0.60
					राजकीय बाइपास हेतु डीपी/डीआर/एल/डी			₹0	₹0	3.20
					वन आगकालना कार्यक्रम			₹0	₹0	2.00
<b>योग-पिलिबित वन प्रभाग</b>										
7	सामाजिक-वास्तविकी/डीपी/डीआर/एल/डी प्रभाग, पिलिबित	प्रभाग का सम्पूर्ण क्षेत्र	प्रभाग का सम्पूर्ण क्षेत्र		घातों की जगह से सुझाव हेतु फायर टावर का प्राथमिक, सामग्री का खर्च व निवृत्त कर देना हेतु	गणालपुर का क्षेत्र	N 28° 26' 06" E 80° 08' 38"	₹0	₹0	5.00
								<b>198.20</b>		

369

# Details of Improvement of wildlife habitat/Bio-diversity conservation with location and estimated cost

## I-Development of Dudhwa, Amangarh and Pilibhit Tiger Reserve

(रु. लाख में)

क्र.सं.	प्रभाग का नाम	रेज का नाम	वन खण्ड का नाम	प्रस्तावित पर. के संकल्प में (Working Plan/management plan) का पैरा एवं पृष्ठ सं. का विवरण	कार्य स्थल का नाम	कार्य स्थल के स्यू-निर्देशक	प्रस्तावित वार्षिक खर्च		वित्तिय
							मात्रा	लाख	
				अपारिचा क्षेत्र में खेतों में रह रहे बाघों की गनीतरीय हेतु बाघ टावर लगाना	डिगनपुर मुस्ताकिल निकट द्यूनीडेय अन्तरिक्षा संरक्षित	N 28 47 43.468 E 79 48 40 816	LS	LS	5.00
				विस्तारपुर मुस्ताकिल निकट द्यूनीडेय अन्तरिक्षा संरक्षित	डिगनपुर मुस्ताकिल निकट द्यूनीडेय अन्तरिक्षा संरक्षित	N 28 25 56 E 80 08 18	No.	5	1.00
				बाघ टावर अनुसंधान	गोपालपुर अन् खण्ड खण्ड-4	-	No.	1	1.50
				राष्ट्रिय पेट्टरिंस हेतु अधिकारियों/फोल्ड कर्मचारियों हेतु पेट्टरिंस फिट इत्यादि पर खर्च।	प्रभाग का सम्पूर्ण क्षेत्र	-	LS	LS	2.00
				रेस्क्यू के लिये अन्य जीव को लाने से खर्च पर खर्चों के बहन आदि पर खर्च।	प्रभाग का सम्पूर्ण क्षेत्र	-	LS	LS	2.00
				निगरानी हेतु पेट्टरिंस टोपों के मोडन आदि की व्यवस्था हेतु	प्रभाग का सम्पूर्ण क्षेत्र	-	No.	10	1.50
				बुल्ला माहनों सुदृढीकरण एवं प्रवर्तन का खर्च	प्रभाग का सम्पूर्ण क्षेत्र	-			1.50
				वन्य जीव सम्बन्धी प्रसार प्रसार जागरूकता व मासुमेन्स आदि पर खर्च।	प्रभाग का सम्पूर्ण क्षेत्र	-	LS	LS	1.50
<b>योग-साठवा पीलीभीत वन प्रभाग</b>									<b>21.00</b>
<b>महोयोग-</b>									<b>3147.07</b>

370

II-Development/Maintenance of Wildlife Sanctuaries and Conservation Reserve.

(क. तालिका 4)

क्र.सं.	प्रभाग का नाम	रेज का नाम	रेज ब्लॉक का नाम	प्रस्तावित मद के सम्बन्ध में Working /Management Plan का पैरा एवं पृष्ठ सं. का विवरण	प्रस्तावित कार्य	कार्य स्थल का नाम	कार्य स्थल का मू-निर्देशांक	प्रस्तावित मौसमिक लक्ष्य		वित्तीय लक्ष्य
								मात्रक	लक्ष्य	
1	2	3	4	5	6	7	8	9	10	11
1	राजस्थान जल संवर्धन निदेशिका		राहेलवा 18, 19, 20 साहेलवा 13, 12, साहेलवा 6, 7, 6, साहेलवा 4, 7, 2, साहेलवा 3, 2, 1, बेकवा 1, 2, 3, 4, बलवान 7, साहेलवा 4, 3, 1, 6, 6, 10, गवापुर 3	6.10.5/67		राहेलवा छत्र गाँ साँवा छत्र गाँ भवाहेलवा छत्र गाँ मुलकटा छत्र गाँ छैर छत्र गाँ	N 27° 51' 33.2" E 0820 04' 4.3" N 27° 52' 25.5" E 0820 03' 1.5" N 27° 54' 21.1" E 0820 01' 24.6" N 27° 53' 75.4" E 0810 59' 53.9" N 27° 54' 30.4" E 0810 58' 5.03"	किमी किमी किमी किमी किमी	6 6 6 6 6	0.60 0.60 0.60 0.60 0.60
						बिल्ली कीट वगैरे चीजों से पक्षपाही तक	N 27° 51' 58.8" E 0810 58' 02.6"	किमी	2	3.00
						डूब्य वन गाँ	N 27° 52' 47.6" E 0810 56' 11.5"	किमी	18	1.08
				6.5.5 पृष्ठ सं. 132		डूब्य वन गाँ रामपुर बाघ स हवियकुंडा जाला	N 27° 51' 21.7" E 0820 04' 13.0" N 27° 47' 09.7" E 0820 10' 38.6"	किमी किमी किमी	16	4.80
						पकाहेला रोड से संजिकाजाल	N 27° 48' 13.9" E 0820 09' 62.5"	किमी	3	0.90
						पीठकुंडी रोड जलकूप से जल विश्राम भवन	N 27° 49' 01.4" E 0820 03' 54.9" N 27° 50' 29.5" E 0820 05' 29.5"	किमी किमी किमी	4	54.60
						जन विश्राम भवन से जैसाही गाँवा	N 27° 50' 29.5" E 0820 05' 29.5" N 27° 52' 39.0" E 0820 06' 28.4"	किमी किमी किमी	5	1.50
							N 27° 49' 05.5" E 0820 07' 08.7"	किमी		

371

## II-Development/Maintenance of Wildlife Sanctuaries and Conservation Reserve.

(रु. लाख में)

क्र.सं०	प्रभाग का नाम	रेंज का नाम	वन ब्लॉक का नाम	प्रस्तावित नद के सम्बन्ध में Working /Management Plan का पैरा एवं पृष्ठ सं० का विवरण	प्रस्तावित कार्य	कार्य स्थल का नाम	कार्य स्थल का सू-निर्देशांक	प्रस्तावित भौतिक लक्ष्य		वित्तीय लक्ष्य
								मात्रक	लक्ष्य	
1	2	3	4	5	6	7	8	9	10	11
			31 फडलिया 4		वन मार्ग का सुदृढीकरण	साकवा बाका से चामनकर नाला	N 27° 51' 43.8" E 0820 09' 54.8"	किमी	7	2.10
			सोहेलवा ब्लॉक सं० 05, 34, 37			कीडर चैनल से डामनरा नाला	N 27° 48' 14.4" E 0820 08' 14.3"	किमी	5	1.50
			सोहेलवा ब्लॉक सं० 05, 36, 38			डामनरा छर्वा से गमिरवा नाला	N 27° 49' 10.9" E 0820 09' 21.2"	किमी	5	1.50
			नीली बंस सं० 02, इगडवा ब्लॉक सं० 1,2,3,5 चौरागोटेर बंस सं० 1,2,3			बांढरी नाला से चौकडिनिया नाला तक	N 27° 51' 04.0" E 0820 10' 34.0"	किमी	7	2.10
		बनकटवा	मदवार ब्लॉक सं० 05 सोडुआणार सं० सं० 02			भंभिनिया नाला से निरिदिष्टी जंघ तक	N 27° 42' 12.84" E 0820 19' 33.38"	किमी	3	1.20
			मदवार ब्लॉक सं० 05 अमदवार ब्लॉक सं० 03			उत्तरी मत्पार से अडकडवा नाला तक	N 27° 42' 4.5" E 0820 19' 39.4"	किमी	4	1.20
			सोडुआणार ब्लॉक सं० 03 पनकपुर ब्लॉक सं० 2			रंज भंभिनिया से डामनरा	N 27° 44' 44.7" E 0820 15' 18.4"	किमी	7	2.10
			नीली बंस सं० 02,03,04 बरहदा बंस सं० 01			फोठरी नाला से चौकडिनिया नाला तक	N27°43'33.76" E082°15'53.7" N27°42'12.84" E082°19'33.38"	किमी	7	2.10
		अमदवार	मदवार ब्लॉक सं० 05, 06			भोभिनिया नाला से निरिदिष्टी जंघा	N27°42'12.84" E082°19'33.38"	किमी	3.40	1.00

372

## II-Development/Maintenance of Wildlife Sanctuaries and Conservation Reserve.

(रु. लाख में)

क्र.सं.	प्रभाग का नाम	रेज का नाम	इन ब्लॉक का नाम	प्रस्तावित मद के सम्बन्ध में Working /Management Plan का पैरा एवं पृष्ठ सं. का विवरण	प्रस्तावित कार्य	कार्य स्थल का नाम	कार्य स्थल का यू-निर्देशांक	प्रस्तावित भौतिक लक्ष्य		वित्तीय लक्ष्य
								मात्रक	लक्ष्य	
1	2	3	4	5	6	7	8	9	10	11
			लेन्दुआमगर ब्लॉ. सं. 02			तक	N27°39'22.6" E082°20'48.6"	किमी	10	1.02
			गनेपुर ब्लॉ. सं. 02 अनन्दापुर ब्लॉ. सं. 03, 04			उत्तरी नदी से अन्वयन वाला पट्टा तक	N27°42'4.5" E082°19'39.4" N27°41'23.9" E082°19'34.8"	किमी	4	1.20
			लेन्दुआमगर ब्लॉ. सं. 02 गनेपुर ब्लॉ. सं. 02 अनन्दापुर ब्लॉ. सं. 01			विभिन्न जगहों से एकत्रित नदी तक	N27°40'40.7" E082°18'55.3" N27°39'22.6" E082°20'48.6"	किमी	4.90	11.76
			लेन्दुआमगर ब्लॉ. सं. 02 गनेपुर ब्लॉ. सं. 02 अनन्दापुर ब्लॉ. सं. 01			अन्वयन नदी से अन्वयन तक विभाग भवन तक	N27°39'21.7" E082°21'06.4" N27°38'46.19" E082°22'45.05"	किमी	3.50	8.40
			लेन्दुआमगर ब्लॉ. सं. 02			सर्वपुला से रेज मुख्यालय तक	N27°40'17.3" E082°18'26.1" N27°40'40.0" E082°18'29.6"	किमी	1	2.40
			लोकेश्वर ब्लॉ. 01			गुर्गाँवा नहर से अन्वयन नदी तक	N27°40'6.97" E082°17'13.56" N27°43'3.60" E082°17'73.56"	किमी	6.80	2.04
			गनेपुर ब्लॉ. सं. 02 03 अनन्दापुर ब्लॉ. सं. 01			अन्वयन से गनेपुर तक	N27°38'46.19" E082°22'45.05" N27°37'28.4" E082°21'06.7"	किमी	6.40	1.92
			अनन्दापुर 1			अनन्दापुर 1 से अन्वयन तक	N 27° 36' 40.0" E 0820 28' 27.0"	किमी	2	4.80

जमा मांगों का कुल विवरण

373

## II-Development/Maintenance of Wildlife Sanctuaries and Conservation Reserve.

(रु. लाख में)

क्र.सं०	प्रभाग का नाम	रेंज का नाम	वन ब्लॉक का नाम	प्रस्तावित नद के सम्बन्ध में Working/Management Plan का पैरा एवं पृष्ठ सं० का विवरण	प्रस्तावित कार्य	कार्य स्थल का नाम	कार्य स्थल का भू-निर्देशांक	प्रस्तावित मौलिक लक्ष्य		वित्तीय लक्ष्य
								सात्रक	लक्ष्य	
1	2	3	4	5	6	7	8	9	10	11
		कुलसीपुर				गूडा नो 179 से एडोलखण्ड तक	N 27° 37' 18.9" E 0820 27' 32.38"	किमी	1	0.30
						गौरक नाला से गुला नो 181 तक	N 27° 37' 47.8" E 0820 27' 53.91"	किमी	1	0.39
						जुगुनपरिया से खबरी नाला	N 27° 36' 57.0" E 0820 30' 4.0"	किमी	8	2.40
						बन्धुरका चौकी से रामपुर रेंज कार्यालय	N 27° 36' 10.8" E 0820 33' 57.2"	किमी	3	7.20
		बामपुर				बनहनिया मोड़ से मन्सुखा चौकी/चौकी	N 27° 38' 25.7" E 0820 32' 13.9"	किमी	4	9.60
						जबही मोड़ से जयदा वन विद्याम गृह से बसहनिया मोड़ तक	N 27° 38' 50.5" E 0820 31' 40.3"	किमी	3	7.20
		भारद्वी अरुणा पत्नी विहार				पर्वती वन रोक चौकी के अरुणा	N 26° 54' 29.93" E 0820 09' 13.4"	किमी	2	4.80
		बामरा				प्रमदपुर से धीपुर गावा (धोहरगडडी मार्ग)	-	किमी	8	2.40
						गौरिया से बरवानपुर विस्कावर मार्ग	-	किमी	6	2.00
									योग	157.51
		पश्चिमी रोहिलवा				25 फुटी पावर लाइन	N 27° 52' 47.6" E 0810 56' 11.5"	किमी	18	0.72
		पूर्वी रोहिलवा				25 फुटी पावर लाइन	N 27° 51' 21.95" E 0820 42' 4.44"	किमी	20	0.80

374

श्रीमान् एच.के.एस. प्रसाद, प्रमुख, वन विभाग



## II-Development/Maintenance of Wildlife Sanctuaries and Conservation Reserve.

(रु. लाख में)

क्र.सं.	प्रभाग का नाम	रेंज का नाम	बन ब्लॉक का नाम	प्रस्तावित मद के सम्बन्ध में Working /Management Plan का पैरा एवं पृष्ठ सं० का विवरण	प्रस्तावित कार्य	कार्य स्थल का नाम	कार्य स्थल का भू-निर्देशांक	प्रस्तावित वार्षिक लक्ष्य		वित्तीय लक्ष्य	
								मात्रक	लक्ष्य		
1	2	3	4	5	6	7	8	9	10	11	
		बरहवा	भरवा रक सं० 2B		प्रस्तावित कार्य  वन अग्नि प्रकल्प अन्तर्गत कामार खाईयें तथा फव्वारा भूकाम एवं सरम्भा कार्य	सम्पूर्ण रेंज 100 फुटी	N 27° 42'44.63" E0820 23'25.63"	किमी	13	0.52	
		बरहवा	मन्डनहरा रक सं० 2B			सम्पूर्ण रेंज 60 फुटी	N 27° 41'44.70" E0820 23'15.24"	किमी	12	0.48	
		बरहवा	मन्डनहरा रक सं० 3A 4 3 B			सम्पूर्ण रेंज 25 फुटी	N 27° 40'31.76" E0820 22'44.99"	किमी	13	0.52	
		बरहवा	बरहवा रक सं० 2A भरवा रक सं० 3A			सम्पूर्ण रेंज छरी चेंड	N 27° 43'4.45" E0820 18'46.84"	किमी	12	0.48	
		दुलसीपुर	जयपुरगड 5B, नजकपुर 6B, मन्डनहरा 4			नवरसंग	-	-	किमी	3	0.12
		दुलसीपुर	जयपुरगड 1A, 3A			जयपुरगड	-	-	किमी	1	0.04
		दुलसीपुर	जयपुरगड 4B, 5B			जयपुरगड	-	-	किमी	4	0.16
			जयपुरगड रक सं० 1A 2			जयपुरगड	N 27° 40'42.8" E0820 31'50.8"	किमी	3	0.12	
			पटखीली रक सं० 1 घ 2			पटखीली	N 27° 38'65.5" E0820 32'71.9"	किमी	0	0.00	
			मन्डनहरा रक सं० 1 घ 2			मन्डनहरा	N 27° 32'04.9" E0820 33'29.2"	किमी	3	0.12	
		रामपुर	रामपुर रक सं० 4			रामपुर	N 27° 37'13.7" E0820 33'51.6"	किमी	3	0.12	
			रखडेवा रक सं० 4			रखडेवा	N 27° 38'07.7" E0820 36'27.1"	किमी	4	0.16	
			राकरा रक सं० 1, 2, 3			सकरा	N 27° 42'08.6" E0820 37'07.0"	किमी	5	0.20	
			सींगरा 1 व 2			सींगरा	N 27° 38'54.8" E0820 34'60.6"	किमी	5	0.20	

375

## II-Development/Maintenance of Wildlife Sanctuaries and Conservation Reserve.

(रु. लाख में)

क्र.सं.	प्रभाग का नाम	रेंज का नाम	वन ब्लॉक का नाम	प्रस्तावित नद के सम्बन्ध में Working /Management Plan का पैरा एवं पृष्ठ सं० का विवरण	प्रस्तावित कार्य	कार्य स्थल का नाम	कार्य स्थल का मू-निर्देशांक	प्रस्तावित भौतिक सख्य		वित्तीय सख्य
								मात्रक	लक्ष्य	
1	2	3	4	5	6	7	8	9	10	11
		शोहर	भगवानपुर बीट अनुसुचिया के सुगला नाला			भगवानपुर		किमी	2.2	0.09
		शोहर	सदरपुर बीट सौरभपाल सेठ के सिडुली वाला नदिया बीट के सिडुली भाजा में अरु नाला		वन अग्नि प्रकल्प अन्तर्गत क्षात्र साईन का कटान पूरकन एवं परम्पत कार्य	सदरपुर		किमी	4.3	0.17
						सदरपुर		किमी	2.4	0.10
								योग		5.12
		पट्टेचकी सोहेलवा	सदासद बेल्जवा 1			भदरगढ़ बेल्जवा 1	N 27° 53'47.7" E0810 58'10.1"	रु०	1	2.00
		परिचकी सौरभवा	कठकुड़ा कल सं० 6			कठकुड़ा कल सं० 6	N 27° 53'23.7" E0820 01'18.9"	रु०	1	1.00
		परिचकी सोहेलवा	उपनी कल सं० 3 अ			उपनी कल सं० 3 अ	N 27° 51'53.2" E0810 58'10.1"	रु०	1	2.00
		पूर्वी सोहेलवा	सोहेलवा कल सं० 35			सौरभपाल	N 27° 50'00.7" E0820 09'66.8"	रु०	1	0.30
		पूर्वी सोहेलवा	सोहेलवा कल सं० 02			उपनी कल	N 27° 51'89.1" E0820 03'60.4"	रु०	1	0.30
		सुलसीपुर	नेवलाड 5 स		बाघ टायरों की सफाई/संभार-संभार	नेवलाड बीट	N 27° 56'12.94" E0820 28'29.84"	रु०	1	4.00
		उपनी	उपनी 2			उपनी 2	N 27° 40'50.47" E0820 31'52.78"	रु०	1	4.00
		पार्वती अरणा	पार्वती			पार्वती सोल	N 26° 56'8.56" E0820 49'82.23"	रु०	1	4.00
		पार्वती अरणा	पार्वती			पार्वती सोल	N 26° 54'38.2" E0820 51'13.78"	रु०	1	4.00

376

## II-Development/Maintenance of Wildlife Sanctuaries and Conservation Reserve.

(6 भाग 3)

क्र.सं०	प्रभाग का नाम	रीज का नाम	वन स्थल का नाम	प्रस्तावित मद के सम्बन्ध में Working /Management Plan का पैरा एवं पृष्ठ सं० का विवरण	6	कार्य स्थल का नाम	कार्य स्थल का भू-निर्देशांक	प्रस्तावित भौतिक लक्ष्य		वित्तीय लक्ष्य
								मानक	लाभ	
1	2	3	4	5	6	7	8	9	10	11
		बनकटवा	कम सं० 1			बनकटवा कम सं० 1	N 27° 44'33.3" E0820 16'11.7"	सं०	1	5.00
		बनकटवा	कम सं० 5			डील्फान बाग	N 27° 46'4.10" E0820 13'11.00"	सं०	1	5.00
		परिवर्णी सोहेलवा पूर्वी सोहेलवा बनकटवा बरहवा तुलसीपुर शमपुर	परिवर्णी सोहेलवा पूर्वी सोहेलवा बनकटवा बरहवा तुलसीपुर शमपुर			परिवर्णी सोहेलवा पूर्वी सोहेलवा बनकटवा बरहवा तुलसीपुर शमपुर		सं०	1	4.80
		उप 3020030. बलरामपुर	उप 3020030. बलरामपुर			उप 3020030. बलरामपुर		सं०	1	4.80
		उप 3020030. तुलसीपुर प्रभागीय वनाधिकारी	उप 3020030. तुलसीपुर प्रभागीय वनाधिकारी			उप 3020030. तुलसीपुर प्रभागीय वनाधिकारी		सं०	1	4.80
		परिवर्णी सोहेलवा पूर्वी सोहेलवा बनकटवा बरहवा तुलसीपुर शमपुर	परिवर्णी सोहेलवा पूर्वी सोहेलवा बनकटवा बरहवा तुलसीपुर शमपुर			परिवर्णी सोहेलवा पूर्वी सोहेलवा बनकटवा बरहवा तुलसीपुर शमपुर		सं०	1	4.80
		शुनिट तुलसीपुर	शुनिट तुलसीपुर			रेंज कार्यालय परिसर वन विभाग भवन	N 27° 32'28.60" E0820 23'20.55" N 27° 50'60.07" E0820 05'46.03"	सं०	6	1.80
								सं०	4	1.20
								सं०		31.60

377

## II-Development/Maintenance of Wildlife Sanctuaries and Conservation Reserve.

(ए. मास में)

क्र.सं०	प्रभाग का नाम	रेंज का नाम	वन स्थल का नाम	प्रस्तावित मद के सम्बन्ध में Working /Management Plan का पैरा एवं पृष्ठ सं० का विवरण	प्रस्तावित कार्य	कार्य स्थल का नाम	कार्य स्थल का मू-निर्देशांक	प्रस्तावित वार्षिक लक्ष्य		वित्तीय लक्ष्य
								मात्रक	लक्ष्य	
1	2	3	4	5	6	7	8	9	10	11
		पूर्वी सोहेलवा	पूर्वी सोहेलवा			वन शक चौकी जम्बोली	N 27° 50'33.60" E0820 05'25.60"	₹0	5	1.50
						वन शक चौकी सोहेलवा	N 27° 47'26.50" E0820 07'48.30"	₹0	5	1.50
						रेंज कार्यालय परिसर	N 27° 35'80.3" E0820 34'11.9"	₹0	5	1.50
						वनशक चौकी रामपुर	N 27° 35'47.2" E0820 34'07.8"	₹0	3	0.90
						वनशक चौकी मन्सुवा	N 27° 37'00.7" E0820 33'45.8"	₹0	3	0.90
						वनशक चौकी जलवा	N 27° 38'51.1" E0820 31'27.3"	₹0	3	0.90
						वनशक चौकी पटखोली	N 27° 32'49.4" E0820 33'46.1"	₹0	3	0.90
		रामपुर रेंज	रामपुर रेंज			वनशक चौकी लखदेवा	N 27° 37'84.2" E0820 36'61.1"	₹0	3	0.90
						वनशक चौकी सकय	N 27° 39'50.4" E0820 36'15.7"	₹0	3	0.90
						वनशक चौकी सोनपट्टा	N 27° 38'65.6" E0820 34'39.1"	₹0	3	0.90
						वन विकास भवन जलवा	N 27° 38'97.0" E0820 31'52.5"	₹0	10	3.00
						सेक्टर अधिकारी आवास मन्सुवा	N 27° 36'98.0" E0820 33'45.8"	₹0	3	0.90
						आदमीर चौकाला	N 27° 32'62.0" E0820 31'93.8"	₹0	3	0.90

378

## II-Development/Maintenance of Wildlife Sanctuaries and Conservation Reserve.

(रु लाख में)

क्र.सं०	प्रभाग का नाम	रेज का नाम	वन ब्लॉक का नाम	प्रस्तावित मद के संबंध में Working /Management Plan का पैरा एवं पृष्ठ सं० का विवरण	प्रस्तावित कार्य	कार्य स्थल का नाम	कार्य स्थल का भू-निर्देशांक	प्रस्तावित भौतिक लक्ष्य		वित्तीय लक्ष्य
								भाजक	लक्ष्य	
1	2	3	4	5	6	7	8	9	10	11
						रेज मुख्यालय गिरगीटरी	N 27° 40'38.66" E0820 18°85.0"	रु०	18	5.40
						वा. विश्राम भवन नन्दनहरा	N 27° 38'46.19" E0820 22°45.5"	रु०	10	3.00
						नन्दनहरा वनक्षक चौकी	N 27° 38'46.19" E0820 22°45.5"	रु०	3	0.90
						वनक्षक/डोमपुर वनक्षक चौकी	N 27° 36'83.2" E0820 21°72.4"	रु०	3	0.90
			बदरवा			वनक्षक चौकी रोडुआनार	N 27° 38'57.9" E0820 21°72.4"	रु०	3	0.90
						वनक्षक चौकी उलसी बदवार	N 27° 41'48.7" E0820 17°41.31"	रु०	3	0.90
						वनक्षक चौकी डोमिणी बदवार	N 27° 41'48.1" E0820 20°19.0"	रु०	3	0.90
						वनक्षक चौकी लोणी	N 27° 40'33.93" E0820 17°07.1"	रु०	3	0.90
						वनक्षक चौकी बरकाग	N 27° 43'00.2" E0820 20°19.0"	रु०	3	0.90
			बदरवा			रेज मुख्यालय जनकपुर	N 27° 35'47.8" E0820 28°12.6"	रु०	5	1.50
						वा. विश्राम भवन जनकपुर	N 27° 35'47.02" E0820 28°14.8"	रु०	5	1.50
			बुलसीपुर रेज			भैलापुर वनक्षक चौकी	N 27° 39'32.3" E0820 23°12.9"	रु०	7	2.10
						उदयपुर वनक्षक चौकी	N 27° 38'21.3" E0820 25°19.6"	रु०	6	1.80

379

## II-Development/Maintenance of Wildlife Sanctuaries and Conservation Reserve.

(रु. लाख में)

क्र.सं०	प्रभाग का नाम	रेज का नाम	वन ब्लॉक का नाम	प्रस्तावित मद के सम्बन्ध में Working /Management Plan का पैरा एवं पृष्ठ सं० का विवरण	प्रस्तावित कार्य	कार्य स्थल का नाम	कार्य स्थल का मू-निर्देशांक	प्रस्तावित भौतिक लक्ष्य		वित्तीय लक्ष्य
								मात्रक	लक्ष्य	
1	2	3	4	5	6	7	8	9	10	11
		मुलनापुर रेज	मुलनापुर रेज			बधेलखण्ड वनखण्ड चौकी	N 27° 35'47.8" E0820 28'10.8"	रु०	5	1.50
		मुलनापुर रेज	मुलनापुर रेज			जनकपुर वनखण्ड चौकी	N 27° 35'51.7" E0820 28'15.4"	रु०	4	1.20
						नेवलागढ़ वनखण्ड चौकी	N 27° 36'53.1" E0820 29'01.7"	रु०	5	1.50
						हस्तापुर वनखण्ड चौकी	N 27° 37'05.4" E0820 29'51.9"	रु०	5	1.50
						रेज मुख्यालय बगकटवा	N 27° 44'09.2" E0820 15'02.2"	रु०	18	5.40
						वन शिक्षण भवन, बगकटवा	N 27° 46'67.6" E0820 11'88.7"	रु०	10	3.00
						वन खण्ड चौकी पिपरा	N 27° 46'41.38" E0820 11'57.0"	रु०	3	0.90
						वन इरीगा आवास पिपरा	N 27° 46'41.38" E0820 11'57.0"	रु०	3	0.90
		प्रमनाटका रेज	बगकटवा रेज			वन खण्ड चौकी अतरपरी	N 27° 45'24.2" E0820 12'31.0"	रु०	3	0.90
						वन खण्ड चौकी महादेव बाकी	N 27° 45'24.2" E0820 12'31.0"	रु०	3	0.90
						वन खण्ड चौकी टेंपनाहार	N 27° 44'28.4" E0820 15'09.2"	रु०	3	0.90
						वन खण्ड चौकी विष्णुलोक पश्चिमी	N 27° 44'11.4" E0820 15'01.4"	रु०	3	0.90
		बगकटवा रेज	बगकटवा रेज			वन खण्ड चौकी विष्णुलोक पूर्वी	N 27° 44'09.2" E0820 15'02.2"	रु०	3	0.90

380

## II-Development/Maintenance of Wildlife Sanctuaries and Conservation Reserve.

(रु लाख में)

क्र.सं०	प्रभाग का नाम	रेंज का नाम	वन ब्लॉक का नाम	प्रस्तावित नद के सम्बन्ध में Working /Management Plan का पैरा एवं पृष्ठ सं० का विवरण	प्रस्तावित कार्य	कार्य स्थल का नाम	कार्य स्थल का भू-निर्देशांक	प्रस्तावित भौतिक लक्ष्य		वित्तीय लक्ष्य
								मात्रक	लक्ष्य	
1	2	3	4	5	6	7	8	9	10	11
						एन वनक चौकी रहदाजल	N 27° 44'09.2" E0820 15'02.2"	रु०	3	0.90
						इसली वनवटक चौकी	N 27° 50'08.4" E0820 02'23.3"	रु०	1	0.30
						हथियापुर वनवटक चौकी	N 27° 51'97.8" E0820 01'45.6"	रु०	1	0.30
						कटकुड़ा वनवटक चौकी	N 27° 52'07.6" E0810 59'85.1"	रु०	1	0.30
						भचकाली वनवटक चौकी	N 27° 53'24.7" E0810 58'72.3"	रु०	1	0.30
						रेनज डेम्पल परिवर्तनी सं०	N 27° 51'21.9" E0810 56'51.6"	रु०	6	1.80
						रेनज कार्बलज परिवर्तनी सं०	N 27° 35'5.84" E0820 39'0.79"	रु०	6	1.80
						दालक चौकी भगवानपुर	N 27° 40'09.4" E0820 38'12.8"	रु०	4	1.20
						दालक चौकी शीरपुर	N 27° 36'00.03" E0820 39'2.41"	रु०	5	1.50
						वणक चौकी मडनी	N 27° 36'40.7" E0820 42'4.91"	रु०	5	1.50
						वन दरोगा आदाम शीरपुर	N 27° 35'97.12" E0820 39'2.48"	रु०	5	1.50
						वन दरोगा जयल वनवटक	N 27° 39'43.1" E0820 39'20.0"	रु०	4	1.20
						वणक चौकी रेहन	N 27° 35'27.4" E0820 42'88.8"	रु०	5	1.50

कार्यालय/आवास/विश्राम गृह परिवर्तनी में सोलर लाइट/सोलर सेम/सोलर पब्लिस आदि की स्थापना

381





## II-Development/Maintenance of Wildlife Sanctuaries and Conservation Reserve.

(रु. लाख में)

क्र.सं०	प्रभाग का नाम	रेंज का नाम	इन ब्लॉक का नाम	प्रस्तावित मद के सम्बन्ध में Working /Management Plan का पैरा एवं पृष्ठ सं० का विवरण	मद के अन्तर्गत प्रस्तावित प्रत्येक कार्य के सम्बन्ध में					
					प्रस्तावित कार्य	कार्य स्थल का नाम	कार्य स्थल का सू-निर्देशांक	प्रस्तावित भौतिक लक्ष्य		वित्तीय लक्ष्य
1	2	3	4	5	6	7	8	9	10	11
					बनों एवं सन्तुलनों की सुरक्षा हेतु प्रभाग में पर्यटन को अधिक प्रभावशाली बनाने के उद्देश्य से M-STRIPES के कृत्रिम अंकुरण हेतु उपकरणों का क्रय	समस्त रेंज में	-	सं०	56	8.40
		प्रभाग स्तर पर	प्रभाग स्तर पर	-	एन एन एवं अन्य लीव कुत्ता हेतु M.U. कठिना परिचालन हेतु अस्थायी कुत्ता चौकी का क्रय	प्रभाग स्तर पर	-	सं०	10	20.00
					बनों एवं सन्तुलनों की सुरक्षा हेतु प्रभाग में सहाय्य भूपातु सींचनों की संवर्धनी	समस्त रेंज में	-	सं०	20	81.60
					1. सुखा खाई खुदान 2. झाड़ी सफाई 3. शाबला कटाई 4. पायल लाइन कटवाई 5. प्लेट / रोड सफाई 6. प्लाट कटवाई 7. अन्य आवश्यक कार्य	संवेदना 2	N 27° 54' 21.03" E 0810 59' 04.3"	₹०	50	4.00
		प्रभाग स्तर पर	प्रभाग स्तर पर	सृजित प्राकृतिक पुनरोपचारण (सन्तुलनों के लिए चारे की उपलब्धता सुनिश्चिता करने के लिए)	एकीकरण एवं जागरूकता हेतु विभिन्न वार्षिक एवं पंचवर्षीय संरक्षण सम्बन्धी दिवसों को मनाया गया	प्रभाग की सम्पूर्ण रेंज	-	-	LS	25.00
								योग	योग	29.00

वर्षिक वार्षिक प्रभाग, संवर्धनी

383

## II-Development/Maintenance of Wildlife Sanctuaries and Conservation Reserve.

(क साध में)

क्र.सं०	प्रभाग का नाम	रेंज का नाम	वन स्टाॅक का नाम	प्रस्तावित मद के सम्बन्ध में Working /Management Plan का पैरा एवं पृष्ठ सं० का विवरण	प्रस्तावित कार्य	कार्य स्थल का नाम	कार्य स्थल का मू-निर्देशांक	प्रस्तावित भौतिक लक्ष्य		वित्तीय लक्ष्य	
								मानक	लक्ष्य		
1	2	3	4	5	6	7	8	9	10	11	
		पश्चिमी सोहेलवा पूर्वी सोहेलवा तुलसीपुर बनकटवा बड़वा रामपुर	पश्चिमी सोहेलवा पूर्वी सोहेलवा तुलसीपुर बनकटवा बड़वा रामपुर	-	स्कूली बच्चों सुवाओं एवं जन समाज के लिए पर्यावरणीय शिक्षा / प्रशिक्षण/सुदृढीकरण का आयोजन / सुदृढीकरण को विभिन्न वन/वन्यजीव क्षेत्रों का क्षरण	रेंज कार्य क्षेत्र रेंज कार्य क्षेत्र रेंज अभ्यास इस्लामपुर विष्णु मन्दनहरा रेंज कार्य क्षेत्र	- - - - - -	LS LS LS LS LS LS	LS LS LS LS LS LS	0.50 0.50 1.00 2.00 2.00 0.50	
		पार्वती अरणा च्ची विहार पार्वती अरणा पक्षी विहार	पार्वती अरणा पार्वती अरणा	-	जलसुधारी विकासपट्टी स्थानीय/प्रवासी पक्षियों की सुरक्षा /गणना हेतु स्टेशन बॉट का प्रय	पार्वती लवा अरणा बॉट ( 20 डेढ प्रति बॉट )  पार्वती लवा अरणा बॉट	- -	डेढ रू०	40 2	7.00 16.00	
2		योग-सोहेलवा वन्य जीव प्रभाग, बलरामपुर									16.00
		सोहेलवा वन संकुल बॉट सोहेलवा वन संकुल बॉट नाद 11 बना 12 (सोहेलवा वन) बना 11 (सोहेलवा वन)	सोहेलवा वन संकुल बॉट सोहेलवा वन संकुल बॉट नाद 11 बना 12 (सोहेलवा वन) बना 11 (सोहेलवा वन)	2.5.1/page no. 16	सोहेलवा वन का पर्यवेक्षण सोहेलवा वन इंटरिअर वन बना वन सोहेलवा वन (बना 11)	सोहेलवा वन का पर्यवेक्षण सोहेलवा वन इंटरिअर वन बना वन सोहेलवा वन (बना 11)	N 27°14'46.56" E83°33'07.83" N 27°21'16.82" E83°33'38.68" N 27°27'16.0" E83°32'55.2" N 27°23'30.3" E83°32'51.54" N 27°10'30" E83°33'41"	बना बना बना बना बना	बना बना बना बना बना	2.00 2.00 2.00 2.00 2.00	
		बना 11 बना 12 बना 13 बना 14 बना 15	बना 11 बना 12 बना 13 बना 14 बना 15	6.10 page No. 75 to	बना वन का सुदृढीकरण	बना वन का सुदृढीकरण	N27° 20' 29.6" E83° 45' N27° 19' 03.0" E83° 45' N27° 18' 0.2" E83° 45'	बना बना बना बना बना	बना बना बना बना बना	18.00 1.25 1.00 1.00	

384

## II-Development/Maintenance of Wildlife Sanctuaries and Conservation Reserve.

(क) भाग 40

क्र.सं.	प्रभाग का नाम	रेज का नाम	वन ब्लॉक का नाम	प्रस्तावित मद के लम्बाय में Working /Management Plan का पैरा एवं पृष्ठ सं० का विवरण	प्रस्तावित कार्य	कार्य स्थल का नाम	कार्य स्थल का भू-निर्देशांक	प्रस्तावित मौसिक लम्बाय		वित्तीय लम्बाय
								मातृक	लम्बाय	
1	2	3	4	5	6	7	8	9	10	11
	विश्वनाथ	विश्वनाथ	विश्वनाथ 9	विश्वनाथ 9	विश्वनाथ 9	विश्वनाथ 9	N27° 16' 41.09" E83° 46' 57.37"	लि०को	0.80	0.40
			विश्वनाथ			विश्वनाथ 9	N27° 15' 7.53" E83° 46' 57.37"	लि०को	1.30	0.65
			विश्वनाथ			विश्वनाथ 9	N27° 15' 26.62" E83° 47' 29.76"	लि०को	0.50	0.25
			विश्वनाथ			विश्वनाथ 9		लि०को	2.00	1.00
			विश्वनाथ			विश्वनाथ 9	N27° 17' 11.5" E83° 46'	लि०को	3.50	1.75
			विश्वनाथ			विश्वनाथ 9	N27° 09' 59.9" E83° 46'	लि०को	3.10	1.55
			विश्वनाथ			विश्वनाथ 9	N27° 12' 8.5" E83° 48'	लि०को	2.80	1.40
			विश्वनाथ			विश्वनाथ 9		लि०को	2.50	1.25
			विश्वनाथ			विश्वनाथ 9	N27° 17' 30.22" E83° 46'	लि०को	2.00	1.00
			विश्वनाथ			विश्वनाथ 9	N27° 17' 45.96" E83° 46'	लि०को	2.00	1.00
			विश्वनाथ			विश्वनाथ 9	N27° 17' 27.46" E83° 46'	लि०को	1.00	0.50
			विश्वनाथ			विश्वनाथ 9	51' 36.45"	लि०को	2.00	1.00
			विश्वनाथ			विश्वनाथ 9	N27° 15' 29.9" E83° 22' 59.9"	लि०को	10.00	5.00
			विश्वनाथ			विश्वनाथ 9	N27° 15' 34.9" E83° 24' 35.3"	लि०को	3.00	1.50
			विश्वनाथ			विश्वनाथ 9	N27° 15' 59.8" E83° 23'	लि०को	5.00	2.50
			विश्वनाथ			विश्वनाथ 9	N27° 16' 39.02" E83° 23'	लि०को	3.00	1.50
			विश्वनाथ			विश्वनाथ 9	N27° 17' 13.9" E83° 35'	लि०को	3.00	1.50
			विश्वनाथ			विश्वनाथ 9	N27° 17' 35.4" E83° 35' 17.3"	लि०को	3.00	1.50
			विश्वनाथ			विश्वनाथ 9	N27° 16' 13.0" E83° 32' 15.4"	लि०को	9.00	4.50
			विश्वनाथ			विश्वनाथ 9	N27° 16' 52.5" E83° 31' 53.4"	लि०को	3.00	1.50
			विश्वनाथ			विश्वनाथ 9	N27° 17' 45.5" E83° 31' 52.3"	लि०को	7.00	3.50
			विश्वनाथ			विश्वनाथ 9	N27° 14' 20.5" E83° 29' 44.8"	लि०को	4.00	2.00

305



## II-Development/Maintenance of Wildlife Sanctuaries and Conservation Reserve.

(क) जारी में

क्र.सं.	प्रभाग का नाम	रेंज का नाम	वन ब्लॉक का नाम	प्रस्तावित मद के सम्बन्ध में Working /Management Plan का पैरा एवं पृष्ठ सं० का विवरण	प्रस्तावित कार्य	कार्य स्थल का नाम	कार्य स्थल का भू-निर्देशांक	प्रस्तावित भौतिक लक्ष्य		वित्तीय लक्ष्य
								मात्रक	लक्ष्य	
1	2	3	4	5	6	7	8	9	10	11
		६	बखरा, कुर्द			आवारा-मण्डरा	N27° 7' 43.5" E83° 29' 31.3"	कि०मी.	2.00	1.00
			कुर्द, लका			बेला पीसी-मण्डरा	N27° 17' 16.3" E83° 29' 24.8"	कि०मी.	2.00	1.00
			कुर्द			बजरा-बजरा	N27° 10' 41.8" E83° 29' 58.0"	कि०मी.	2.00	1.00
			कुर्द			डीर कुली-मण्डरा	N27° 8' 07.4" E83° 26' 38.3"	कि०मी.	2.00	1.00
			कुर्द लखपुर			खाना-मंडरा	N27° 8' 18.5" E83° 29'	कि०मी.	2.00	1.00
			कुर्द			बेला मण्डरा	N27° 9' 22.8" E83° 27'	कि०मी.	2.00	1.00
			कुर्द			मण्डरा-मण्डरा	N27° 7' 16.2" E83° 26'	कि०मी.	2.00	1.00
								कुल	163.75	81.68
			पिपल 3	6.10 page No. 75 to 78	बस गाँव ब्रह्मण	बिबला कला रीट से बिबल गा. 96 गा.	NE7° 20' 29.6" E83° 45' 11.9"	कि०मी.	3.50	0.10
			पिपल 7			तेवी पुल से सुपुल पुल तक	N27° 17' 03.6" E83° 45' 49.3"	कि०मी.	2.00	0.08
			पिपल 6, 7			कुपुल पुल से तिकिया गा.	N27° 18' 0.7" E83° 45' 7.9"	कि०मी.	2.00	0.08
			पिपल 5			बामनी से गुण्डरा गा.	N27° 16' 24.09" E83° 47' 34.45"	कि०मी.	0.30	0.03
			पिपल 4, 3			शुली से बखरा मंडरा गा.	N27° 15' 7.58" E83° 46' 57.37"	कि०मी.	1.50	0.05
			पिपल 2			बजराबुलखर से शुली मंडरा गा.	N27° 13' 26.62" E83° 47' 29.76"	कि०मी.	0.50	0.02
			पिपल 1			बामनी मंडरा से कुपुल पुल गा.	-	कि०मी.	2.00	0.08
			पिपल 4, 3			मण्डरा पुल से पीसी गा. बिबला मंडरा गा.	N27° 17' 14.5" E83° 45' 15.6"	कि०मी.	3.50	0.14
			पिपल 2			बेलापी बिबल गा. 3 से बजराबुलखर गा.	N27° 09' 50.9" E83° 46' 10.8"	कि०मी.	3.10	0.12
			पिपल 1			बामनी मंडरा	N27° 12' 8.5" E83° 45' 35.8"	कि०मी.	2.30	0.11
			पिपल			मण्डरा गा. से बजराबुलखर गा.	-	कि०मी.	2.50	0.10

387

निर्देशिका नं० ६६६ गा. मण्डरा

## II-Development/Maintenance of Wildlife Sanctuaries and Conservation Reserve.

(क-संख्य. 4)

क्र.सं०	प्रभाग का नाम	रेज का नाम	वन ब्लॉक का नाम	प्रस्तावित मद के सम्बन्ध में Working /Management Plan का पैरा एवं पृष्ठ सं० का विवरण	प्रस्तावित कार्य	कार्य स्थल का नाम	कार्य स्थल का भू-निर्देशांक	प्रस्तावित भौतिक लक्ष्य		वित्तीय लक्ष्य
								मात्रक	लक्ष्य	
1	2	3	4	5	6	7	8	9	10	11
			शेड 65 प्रक. 5			किरात बाँधी से अतिरिक्त के मर	N27° 17' 30.22" E83° 55' 53.83"	कि०मी	2.00	0.08
		शेड 64 व शेड 65 प्रक. 2 व 3				मरिचिका से निपटारे के मर	N27° 17' 45.96" E83° 53' 53" 549.76"	कि०मी	2.00	0.08
		शेड 64 प्रक. 2				सोयल का मर से निपटारी के मर	N27° 17' 27.46" E83° 53' 36.45"	कि०मी	1.00	0.04
				6, 10 page No. 75 to 78	का जूनिंग इस्तेमाल	कंसल्टर के से बगली बरत का	N27° 15' 25.66" E83° 25' 03.36"	कि०मी	7.00	0.28
						देवी घाट से बगली बरत का	N27° 17' 11.09" E83° 29' 44.2"	कि०मी	10.00	0.40
						कंसल्टर के से देवी घाट का	N27° 15' 25.66" E83° 25' 3.36"	कि०मी	10.00	0.40
						कंसल्टर के से कंसल्टर सर्वेका मर	N27° 15' 25.66" E83° 25' 3.36"	कि०मी	8.00	0.32
						गुलबिंद मीठवा से कंसल्टर	N27° 15' 30.83" E83° 31' 11.0"	कि०मी	3.00	0.12
			बगली 2, 3			बगली से बगली बरत	N27° 15' 59.6" E83° 35' 12.8"	कि०मी	3.00	0.12
			बगली 04			गुलबिंद मीठवा से बगली	N27° 16' 39.02" E83° 34' 06.7"	कि०मी	5.00	0.20
			बगली 07, 08			एकलगावक से बरत बगली	N27° 16' 47.7" E83° 33' 32.6"	कि०मी	3.00	0.12
			बगली 09			बगली से बरत बगली	N27° 16' 13.0" E83° 32' 15.4"	कि०मी	2.00	0.08
			बगली 06, 07, 08			सगाव गावक से बगली 542 बरत	N27° 17' 35.4" E83° 35' 17.3"	कि०मी	3.00	0.12
			बगली 07, 08 व बगली 9			बगली से बगली मर	N27° 18' 53.5" E83° 13' 53.4"	कि०मी	9.00	0.36
			बगली 02, 03			कंसल्टर से बरत बगली	N27° 15' 59.6" E83° 35' 12.8"	कि०मी	8.50	0.34
						कंसल्टर से बगली मर	N27° 14' 20.5" E83° 29' 44.8"	कि०मी	5.00	0.20

निर्देशिका के अनुसार कार्य

308

## II-Development/Maintenance of Wildlife Sanctuaries and Conservation Reserve.

(क. एन. ३)

क्र.सं०	प्रभाग का नाम	रेंज का नाम	वन शॉक का नाम	प्रस्तावित मद के सम्बन्ध में Working /Management Plan का पैरा एवं गृह सं० का विवरण	प्रस्तावित कार्य	कार्य स्थल का नाम	कार्य स्थल का भू-निर्देशांक	प्रस्तावित वार्षिक लक्ष्य		वित्तीय लक्ष्य
								मात्रक	लक्ष्य	
1	2	3	4	5	6	7	8	9	10	11
			समर्थना, दुमराई, बसोली-बीर			समर्थना वन	N27° 20' 59.9" E83° 39' 54.6"	कि०मी०	3.50	0.34
			बसोली बीर			समर्थना वन	N27° 21' 03.8" E83° 38' 30.2"	कि०मी०	2.50	2.10
			समर्थना वन			समर्थना वन	N27° 22' 09.3" E83° 36' 31.07"	कि०मी०	3.75	0.15
			बसोली बीर			समर्थना वन	N27° 22' 46.16" E83° 35' 46.62"	कि०मी०	1.00	0.04
			समर्थना वन			समर्थना वन	N27° 21' 32.3" E83° 38' 39.2"	कि०मी०	1.00	0.04
			समर्थना वन			समर्थना वन	N27° 21' 35.4" E83° 34' 26.8"	कि०मी०	4.50	0.16
			दुमराई 2			समर्थना वन	N27° 20' 29.9" E83° 38' 35.8"	कि०मी०	3.00	0.12
			दुमराई 2			समर्थना वन	N27° 20' 33.4" E83° 37' 45.9"	कि०मी०	2.00	0.08
			दुमराई 2			समर्थना वन	N27° 19' 38.8" E83° 38' 15.3"	कि०मी०	4.00	0.16
			समर्थना वन			समर्थना वन	N27° 21' 34.95" E83° 34' 28.68"	कि०मी०	2.10	0.08
			समर्थना वन			समर्थना वन	N27° 22' 48.42" E83° 35' 48.6"	कि०मी०	2.40	0.10
			समर्थना वन			समर्थना वन	N27° 21' 56.46" E83° 35' 26.7"	कि०मी०	1.40	0.06
			समर्थना वन	6, 10 page No. 75 to 78	वन शॉक प्रवर्धन	समर्थना वन	N27° 18' 6.91" E83° 30' 16.62"	कि०मी०	5.50	0.22
			समर्थना वन			समर्थना वन	N27° 28' 46.76" E83° 31' 2.38"	कि०मी०	2.50	0.10
			समर्थना वन			समर्थना वन	N27° 21' 31.0" E83° 32' 36.48"	कि०मी०	2.50	0.10
			समर्थना वन			समर्थना वन	N27° 21' 51.0" E83° 32' 59.5"	कि०मी०	2.00	0.08





## II-Development/Maintenance of Wildlife Sanctuaries and Conservation Reserve.

(रु गांवर में)

क्र.सं०	प्रभाग का नाम	रेंज का नाम	वन ब्लॉक का नाम	प्रस्तावित मद से सम्बन्ध में Working /Management Plan का पैरा एवं पृष्ठ सं० का विवरण	प्रस्तावित कार्य	कार्य स्थल का नाम	कार्य स्थल का भू-निर्देशांक	प्रस्तावित मौसिक लक्ष्य		वित्तीय लक्ष्य	
								मात्रक	लक्ष्य		
1	2	3	4	5	6	7	8	9	10	11	
								वृक्ष जंगल	1000	2.00	0.08
								3-4	कि०	2.00	0.08
						बागवत-बागवत	N27° 8' 15.5" E83° 29' 15.2"	कि०	2.00	0.08	
							N27° 9' 22.8" E83° 27' 32.8"	कि०	2.00	0.08	
							N27° 7' 16.2" E83° 26' 37.4"	कि०	2.00	0.08	
								योग-	232.15	9.28	
10.4.1.4	10.4.1.4	10.4.1.4	10.4.1.4	10.4.1.4	10.4.1.4	10.4.1.4	10.4.1.4	पर्यायी कार्यलय	प्रभागीय कार्यलय	प्रभागीय कार्यलय	3.60
								वृक्ष जंगल	वृक्ष जंगल	वृक्ष जंगल	3.60
								वृक्ष जंगल	वृक्ष जंगल	वृक्ष जंगल	3.60
								वृक्ष जंगल	वृक्ष जंगल	वृक्ष जंगल	3.60
								वृक्ष जंगल	वृक्ष जंगल	वृक्ष जंगल	3.60
								वृक्ष जंगल	वृक्ष जंगल	वृक्ष जंगल	3.60
								वृक्ष जंगल	वृक्ष जंगल	वृक्ष जंगल	3.60
								वृक्ष जंगल	वृक्ष जंगल	वृक्ष जंगल	3.60
								वृक्ष जंगल	वृक्ष जंगल	वृक्ष जंगल	3.60
								वृक्ष जंगल	वृक्ष जंगल	वृक्ष जंगल	3.60
								योग-	25.20		
10.4.1.3	10.4.1.3	10.4.1.3	10.4.1.3	10.4.1.3	10.4.1.3	10.4.1.3	10.4.1.3	पर्यायी कार्यलय	पर्यायी कार्यलय	पर्यायी कार्यलय	2.00
								वृक्ष जंगल	वृक्ष जंगल	वृक्ष जंगल	2.00
								वृक्ष जंगल	वृक्ष जंगल	वृक्ष जंगल	2.00
								वृक्ष जंगल	वृक्ष जंगल	वृक्ष जंगल	2.00
								वृक्ष जंगल	वृक्ष जंगल	वृक्ष जंगल	2.00
								वृक्ष जंगल	वृक्ष जंगल	वृक्ष जंगल	2.00
								वृक्ष जंगल	वृक्ष जंगल	वृक्ष जंगल	2.00
								वृक्ष जंगल	वृक्ष जंगल	वृक्ष जंगल	2.00
								वृक्ष जंगल	वृक्ष जंगल	वृक्ष जंगल	2.00
								वृक्ष जंगल	वृक्ष जंगल	वृक्ष जंगल	2.00
								योग-	14.00		
								योग-	39.00	5.00	
								योग-	0	5.00	

391

## II-Development/Maintenance of Wildlife Sanctuaries and Conservation Reserve.

(रु. लाख में)

क्र.सं.	प्रभाग का नाम	रेखा का नाम	वन ब्लॉक का नाम	प्रस्तावित मद के सम्बन्ध में Working /Management Plan का पैरा एवं पृष्ठ सं० का विवरण	प्रस्तावित कार्य	कार्य स्थल का नाम	कार्य स्थल का सू-निर्देशांक	प्रस्तावित मौसिक लक्ष्य		वित्तीय लक्ष्य
								मानक	लक्ष्य	
1	2	3	4	5	6	7	8	9	10	11
		सकल रेव	सकल रेव		Hiring of Ex service men (skilled staff) for patrolling and enforcement	-	-	35000x20 x12	-	84.00
		सकल रेव	सकल रेव		एक वीले के दुबला कुर्सी करि उन कर सिट कर, कुर्सी, टोपी, जैकेट करि।	-	-	4000x100	-	4.00
		सकल रेव	सकल रेव		Porta cabin का बन	-	-	200000x10	-	20.00
		सकल रेव	सकल रेव		एक इतिहास प्रदर्शन केंद्र बन करि केंद्र में कार्य करने के अधिकारी (20140023)	-	-	16x2	-	0.00
					Main Station, Repeater with link, twin battery (Lithium), Antenna with cable, Battery, Static Range Centre, 90 Sets with charger, Kenwood			LS		30.00
										283.16
3	सौर-सौराष्ट्र एवं जीम प्रान्त, आगरा एवं राजस्थान राज्य सौराष्ट्र प्रदेश, 2080, आगरा	सौराष्ट्र प्रदेश	सौराष्ट्र प्रदेश	पैरा सं० 6.3 / पृष्ठ सं० 50	एसी में पूरा एवं जल सौकराण हो विभिन्न स्थानों पर पशुओं का निवास	सौराष्ट्र प्रदेश	N26° 31' 41.4" E 073° 15' 25.4"	5000 घण्टा	5000 घण्टा	6.00
						सौराष्ट्र प्रदेश	N26° 48' 06.8" E 073° 35' 57.7"	5000 घण्टा	5000 घण्टा	6.00
						सौराष्ट्र प्रदेश	N26° 53' 02.60" E 073° 19' 13.40"	5000 घण्टा	5000 घण्टा	6.00
						सौराष्ट्र प्रदेश	N26° 45' 24.00" E 073° 34' 06.60"	5000 घण्टा	5000 घण्टा	6.00

## II-Development/Maintenance of Wildlife Sanctuaries and Conservation Reserve.

(रु. लाख में)

क्र.सं.	प्रभाग का नाम	रेंज का नाम	वन ब्लॉक का नाम	प्रस्तावित मरु के सम्बन्ध में Working /Management Plan का पैरा एवं पृष्ठ सं. का विवरण	प्रस्तावित कार्य	कार्य स्थल का नाम	कार्य स्थल का सू-निर्देशांक	प्रस्तावित भौतिक लक्ष्य		वित्तीय लागत
								मात्रक	लक्ष्य	
1	2	3	4	5	6	7	8	9	10	11
		राष्ट्रीय प्रकृत संरक्षणी इलाका	रेवा वन ब्लॉक			रेवा वन ब्लॉक	N26° 50' 30.13" E 078° 14' 07.42"	5000 घ.मी.	5000 घ.मी.	6.00
		राष्ट्रीय प्रकृत संरक्षणी इलाका	सोनीपत वन ब्लॉक			सोनीपत वन ब्लॉक	N26° 46' 11" E 078° 43' 04"	5000 घ.मी.	5000 घ.मी.	6.00
			अठनाथन सिंह वन ब्लॉक			अठनाथन सिंह वन ब्लॉक	N26° 40' 40" E 078° 58' 21"	5000 घ.मी.	5000 घ.मी.	6.00
			सोनीपत वन ब्लॉक			सोनीपत वन ब्लॉक	N26° 43' 19.1" E 078° 54' 22.1"	5000 घ.मी.	5000 घ.मी.	6.00
			अठनाथन वन ब्लॉक			अठनाथन वन ब्लॉक	N26° 29' 07" E 078° 14' 53"	5000 घ.मी.	5000 घ.मी.	6.00
			सकलपुरा वन ब्लॉक			सकलपुरा वन ब्लॉक	N26° 35' 13" E 078° 08' 31"	5000 घ.मी.	5000 घ.मी.	6.00
		राष्ट्रीय प्रकृत संरक्षणी इलाका	जेकरा वन ब्लॉक	पैरा सं. 6.5 / पृष्ठ सं. 62 व पैरा सं. 6.4 / पृष्ठ सं. 65	वन भूमाँ का सुदृढीकरण	जेकरा वन ब्लॉक	N26° 49' 1.50" E 078° 28' 3.30"	2	2	0.50
		राष्ट्रीय प्रकृत संरक्षणी इलाका	सोनीपत वन ब्लॉक			सोनीपत वन ब्लॉक	N26° 49' 50.2" E 078° 27' 18.4"	2	2	0.50
			सकलपुरा वन ब्लॉक			सकलपुरा वन ब्लॉक	N26° 40' 34.4" E 078° 32' 13.3"	2	2	0.50
			सोनीपत वन ब्लॉक			सोनीपत वन ब्लॉक	N26° 45' 41.4" E 078° 36' 02.5"	2	2	0.50
			सकलपुरा वन ब्लॉक			सकलपुरा वन ब्लॉक	N26° 49' 00.81" E 078° 42' 49.32"	2	2	0.50
			सोनीपत वन ब्लॉक			सोनीपत वन ब्लॉक	N26° 47' 11.25" E 078° 45' 33.84"	2	2	0.50
		राष्ट्रीय प्रकृत संरक्षणी इलाका	सोनीपत वन ब्लॉक			सोनीपत वन ब्लॉक	N26° 50' 39.3" E 078° 23' 49.7"	2	2	0.50
			सकलपुरा वन ब्लॉक			सकलपुरा वन ब्लॉक	N26° 47' 53.0" E 078° 11' 98.1"	2	2	0.50
			सोनीपत वन ब्लॉक			सोनीपत वन ब्लॉक	N26° 42' 34" E 078° 52' 52"	3	3	0.75
			सकलपुरा वन ब्लॉक			सकलपुरा वन ब्लॉक	N26° 42' 15" E 078° 56' 07"	2	2	0.50
			सोनीपत वन ब्लॉक			सोनीपत वन ब्लॉक				

393

## II-Development/Maintenance of Wildlife Sanctuaries and Conservation Reserve.

(ए संख 4)

क्र०सं०	प्रभाग का नाम	रेंज का नाम	वन स्टाॅक का नाम	प्रस्तावित मद के संस्वर में Working /Management Plan का पैरा एवं पृष्ठ सं० का विवरण	प्रस्तावित कार्य	कार्य स्थल का नाम	कार्य स्थल का सू-निर्देशांक	प्रस्तावित वार्षिक लक्ष्य		वित्तीय लक्ष्य
								मानक	लक्ष्य	
								मद के अन्तर्गत प्रस्तावित प्रत्येक कार्य के संस्वर में		
1		3	4	5	6	7	8	9	10	11
			अर्जुन वन स्टाॅक			प्रमोदा वन स्टाॅक	N26° 38' 26.4" E 079° 00' 37.6"	3	3	0.75
			बहली वन स्टाॅक			सहरी वन स्टाॅक	N26° 31' 55" E 079° 04' 30"	2	2	0.50
			रगुन वन स्टाॅक			चगुन वन स्टाॅक	N78° 39' 21.6" E 079° 08' 38.6"	3	3	0.75
			पारस वन			पारस वन	N26° 44' 21" E 078° 50' 40"	3	3	0.75
							जंग. 32 कि०मी० 32 कि०मी०			8.00
	राष्ट्रीय चमल सेल्युरी प्रोसेसिंग इकाई, आगरा	राष्ट्रीय चमल सेल्युरी इकाई व बाई रेंज	चमल, सहरी	पैरा सं० 1/4 / पृष्ठ सं० 110	समूह वनो प्रुक्तों एवं वन सन्तान के लिए वार्षिक/द्वि-वर्षिक / त्रि-वर्षिक / चतु-वर्षिक / अर्धवार्षिक / वार्षिक इत्थों को विभिन्न वन/व्यवसाय क्षेत्रों का प्रयोग	चमल, सहरी		4	4	2.00
		राष्ट्रीय चमल सेल्युरी इकाई व बाई रेंज	विनाइट वन स्टाॅक	पैरा सं० 6.3 / पृष्ठ सं० 82 व पैरा सं० 6.4 / पृष्ठ सं० 85	विनाइट वन व सजावट प्रकल्प के अन्तर्गत प्रकल्प के अन्तर्गत विभिन्न वन/व्यवसाय क्षेत्रों का प्रयोग	विनाइट वन स्टाॅक	6° 37' 45.72" E 78° 39' 41.09"			0.50
		राष्ट्रीय चमल सेल्युरी इकाई व बाई रेंज	राष्ट्रीय चमल सेल्युरी विभाग के विभिन्न स्थान	पैरा सं० 7.4 / पृष्ठ सं० 110	चमल वनो प्रुक्तों के लिए प्रस्तावित प्रकल्प के अन्तर्गत विभिन्न वन/व्यवसाय क्षेत्रों का प्रयोग	राष्ट्रीय चमल सेल्युरी विभाग के विभिन्न स्थान		30000	30000	19.00
		राष्ट्रीय चमल सेल्युरी एवं इकाई रेंज	-	पैरा सं० 6.3 / पृष्ठ सं० 82 व पैरा सं० 6.4 / पृष्ठ सं० 85	चमल वनो प्रुक्तों की सुरक्षा के लिए प्रस्तावित प्रकल्प के अन्तर्गत विभिन्न वन/व्यवसाय क्षेत्रों का प्रयोग	राष्ट्रीय चमल सेल्युरी वन एवं इकाई रेंज		-	-	5.00

394

## II-Development/Maintenance of Wildlife Sanctuaries and Conservation Reserve.

ए. नमक में

क्र.सं	प्रभाग का नाम	रेंज का नाम	वन ब्लॉक का नाम	प्रस्तावित मद के सम्बन्ध में Working /Management Plan का पैरा एवं पृष्ठ सं. का विवरण	प्रस्तावित कार्य	कार्य स्थल का नाम	कार्य स्थल का भू-निर्देशांक	प्रस्तावित भौतिक लक्ष्य		वित्तीय लक्ष्य	
								मात्रक	लक्ष्य		
1	राष्ट्रीय वन्यत सैक्युरी प्रॉजैक्ट, आगरा	राष्ट्रीय वन्यत सैक्युरी बाड एवं इटावा रेंज	चम्बल नदी के किनारे	पैरा सं. 6.3/पृष्ठ सं. 82 व पैरा सं. 6.4/पृष्ठ सं. 85	6 चम्बल नदी के किनारे कछुआ, प्रदूषित, अपरिच्छेदनीय जीवों के केन्द्र की सुरक्षा हेतु सफाई, बाली, सफाई आदि एवं कचरा संग्रहण/गुलामा ठेकें लगाएं एवं श्रमिकों पर कार्य	7	8	9 नो.सं.	10 नो.सं.	11 8.00	
	राष्ट्रीय वन्यत सैक्युरी प्रॉजैक्ट, आगरा	राष्ट्रीय वन्यत सैक्युरी बाड एवं इटावा रेंज	चम्बल नदी के किनारे	पैरा सं. 6.3/पृष्ठ सं. 82 व पैरा सं. 6.4/पृष्ठ सं. 85	6 चम्बल नदी के किनारे इच्छिम लकीर टर्म आदि प्रजाति के वसिष्ठों के प्रमाण हेतु केन्द्र का विकास / अपरिच्छेदनीय जीवों की सुरक्षा एवं प्राणिकों पर कार्य	चम्बल नदी के किनारे		6 नो.सं.	6 नो.सं.	4.50	
	राष्ट्रीय वन्यत सैक्युरी प्रॉजैक्ट, आगरा	राष्ट्रीय वन्यत सैक्युरी बाड एवं इटावा रेंज	-	पैरा सं. 6.5/पृष्ठ सं. 119	मानव स्वास्थ्य शिथिल का आवागमन	राष्ट्रीय वन्यत सैक्युरी बाड एवं इटावा रेंज		6 नो.सं.	6 नो.सं.	3.00	
	राष्ट्रीय वन्यत सैक्युरी प्रॉजैक्ट, आगरा	राष्ट्रीय वन्यत सैक्युरी बाड एवं इटावा रेंज	-	पैरा सं. 6.5/पृष्ठ सं. 119	व्यवहारों का समायोजन से वन्यत के लिए धीरे धीरे विशाल के घास के मैदानों का संरक्षण का संयोजन	राष्ट्रीय वन्यत सैक्युरी बाड एवं इटावा रेंज		6 नो.सं.	4 नो.सं.	2.00	
	राष्ट्रीय वन्यत सैक्युरी प्रॉजैक्ट, आगरा	राष्ट्रीय वन्यत सैक्युरी बाड एवं इटावा रेंज	-	पैरा सं. 6.3/पृष्ठ सं. 136	कर्मचारियों की रक्षता सुनिश्चित करना, कार्यवाही का आवागमन	राष्ट्रीय वन्यत सैक्युरी बाड एवं इटावा रेंज		4 नो.सं.	4 नो.सं.	2.00	
<b>योग-राष्ट्रीय वन्यत सैक्युरी प्रॉजैक्ट, आगरा</b>											
									4	4	105.00

395

## II-Development/Maintenance of Wildlife Sanctuaries and Conservation Reserve.

रु. लाख में

क्र.सं.	प्रभाग का नाम	रेंज का नाम	वन ब्लॉक का नाम	प्रस्तावित मद के सम्बन्ध में Working /Management Plan का पैरा एवं पृष्ठ सं. का विवरण	प्रस्तावित कार्य	कार्य स्थल का नाम	कार्य स्थल का भू-निर्देशांक	प्रस्तावित भौतिक लक्ष्य		वित्तीय लक्ष्य	
								मात्रक	लक्ष्य		
1	2	3	4	5	6	7	8	9	10	11	
4											
				6.5.3	बाघ हिल का निर्माण	गढ़ी बोट	24 54 27.50 83 04 57.80	संख्या	2	4.00	
				6.5.3	बाघर शोल का निर्माण	पुलुरिया बोट	24 57 18.64 83 11 21.70	संख्या	1	2.00	
				6.5.2	बाघराज का विकास	सन्तप्रभा बोट	24 56 27.00 83 10 35.00	रु०	20	10.00	
				6.5.3	केलडेन निर्माण	पुर्वी बोट	24 53 12.60 83 04 40.50	अधीक	2x25	14.00	
				6.3.2	एन वार्ड सतसा	इलियाली व सतसा	24 55 39.20 83 09 22.20	कि०मी०	10	7.50	
				6.3.2	काठवे नरसना	इलियाली	24 55 39.10 83 09 20.50	रु०मी०	30	3.75	
				6.3.5	संभार टिपारो की सतसा	सन्तप्रभा बोट	24 58 23.92 83 12 04.00	कि०मी०	5	10.00	
				6.3.5	सोना टिपारो निर्माण	गढ़ी बोट	24 55 33.40 83 04 13.60	कि०मी०	3	8.75	
				6.5.3	पुरानी शालांग की सतसा (66x70)	बुडन बोट	24 56 35.90 83 06 17.80	घन रु०	3500	15.00	
				6.5.1	एन वार्ड के सतसा निर्माण व सतसा में सतसा पुनर्स्थापना (सतसा) के अन्तर्गत एन वार्ड के सतसा के विकास एवं बाघ सतसा के वृद्धि का कार्य	सन्तप्रभा बोट	24 56 46.24 83 10 09.93	रु०	50	20.00	
				6.3.7	एन वार्ड टिपारो	एन वार्ड टिपारो	एन वार्ड टिपारो एवं बोट टिपारो	एन वार्ड टिपारो एवं बोट टिपारो	रु०	L.S	1.00
				6.3.7	एन वार्ड टिपारो	एन वार्ड टिपारो	एन वार्ड टिपारो एवं बोट टिपारो	एन वार्ड टिपारो एवं बोट टिपारो	संख्या	1000	5.00
				6.5.4	एन वार्ड टिपारो	एन वार्ड टिपारो	एन वार्ड टिपारो एवं बोट टिपारो	एन वार्ड टिपारो एवं बोट टिपारो	संख्या	L.S	2.00
				6.3.3	एन वार्ड टिपारो	एन वार्ड टिपारो	एन वार्ड टिपारो एवं बोट टिपारो	एन वार्ड टिपारो एवं बोट टिपारो	संख्या	5	5.00
5	केमूर वन्य जीव प्रभाग	मिर्जापुर			योग-काशी वन्य जीव प्रभाग, रामनगर-वाघावासी					108.00	
	केमूर वन्य जीव प्रभाग										
						परसीना-अए	N24 41 29 E082 37 20	रु०	20	7.00	
						परसीना-अबी	N24 41 29 45" E82 37 19.15"	रु०	20	7.00	

396



## II-Development/Maintenance of Wildlife Sanctuaries and Conservation Reserve.

(रु मास में)

क्र.सं०	प्रभाग का नाम	रेज का नाम	वन ब्लॉक का नाम	प्रस्तावित मद के सम्बन्ध में Working /Management Plan का पैरा एवं पृष्ठ सं० का विवरण	प्रस्तावित कार्य	कार्य स्थल का नाम	कार्य स्थल का भू-निर्देशांक	प्रस्तावित मौसिक लक्ष्य		वित्तीय लक्ष्य
								मात्रक	लक्ष्य	
1	2	3	4	5	6	7	8	9	10	11
	हलिया		परसिया 6	10.6.2	बाटर होल का निर्माण	परसिया बाट	24°41'24.33"N 82°37'15.24"E	स०	1	6.00
	गुर्मा		पटका			पटका-3.4 झुइया मट्टी	N24 32.32.9 E083.04 06.	स०	1	6.00
			हलिया- 7			हर्वा चौरा	N24 45 07.046 E082 22 16.024	किमी०	22	22.00
			हलिया- 3			ददरी-सगाय-हर्वा	N24 51 18.21 E082 23 21.45	किमी०	10	10.00
			हलिया- 5			हलिया से भक्वार	N24 48 19.08 E082 21 27.08	किमी०	20	20.00
	हलिया		भक्वार- 3	6.3.5	वन मार्ग मरम्मत	बेलाडी-कुरियरा	N24 41 39.132 E082 28 11.520	किमी०	10	10.00
			भक्वार- 2, 3			गण्डवा से भुण्ड की सीमा	N24 41 29.141 E082 28 48.125	किमी०	10	10.00
			हलिया- 8			हर्वा-सगाय	N24 47 20.03 E082 25 24.19	किमी०	6	6.00
			हलिया- 3			बसखुडिया-दबवटा	N24 52 28.55 E082 21 26.71	किमी०	0.4	0.40
	रावटसगांज		राजपुर-2			भडुअरिया से झुटी आक सौन	N24 39 12.4 E082 56 51.1	किमी०	10	10.00
	घोरावल		रेज परिसर		बाउण्ट्री निर्माण	घोरावल रेज परिसर बाउण्ट्री निर्माण	N24 44 23 E082 47 12	मी०	150	7.50
	प्रभाग		मिर्जापुर	13.2.1	इष्टर लाकिंग कार्य	प्रभागीय कार्यालय / कालोनी	N25 9 18 E82 35 26	दरमि०	727	8.00
	हलिया घोरावल रावटसगांज गुर्मा		हलिया घोरावल रावटसगांज गुर्मा	10.6.3	गर्मी के दिनों में लक्य जीवों के लिए वाटर होलों में पानी भरना	हलिया घोरावल रावटसगांज गुर्मा	-	स०	25	10.00
			हर्वा-4			गण्डवा नाला	N24 45 32.06 E82 24 13.98	मी०	15	15.00
			हर्वा-4			बल्डगा नला	N24 47 19 E82 22.22	मी०	15	15.00
	हलिया		गटदेवा-4	10.6.1	सैकडैन निर्माण	प्रितितकवा नाला	N24 43 10.78 E82 23 22.29	मी०	15	15.00

398



## II-Development/Maintenance of Wildlife Sanctuaries and Conservation Reserve.

(रु. लाख में)

क्र.सं०	प्रभाग का नाम	रेज का नाम	वन ब्लॉक का नाम	प्रस्तावित मद के सम्बन्ध में Working /Management Plan का पैरा एवं पृष्ठ सं० का विवरण	प्रस्तावित कार्य	कार्य स्थल का नाम	कार्य स्थल का भू-निर्देशांक	प्रस्तावित नैतिक लक्ष्य		वित्तीय लक्ष्य
								मात्रक	लक्ष्य	
1	2	3	4	5	6	7	8	9	10	11
	गुर्मा		पल्ली			पकरी-न	N24 28 54.9 E083 05 33.7	मी०	10	10.00
			परसिया 3			कुण्डलिया नाला	N24 43 03.443 E082 24 18.677	मी०	40	4.00
			परसियर 6			समरहवा नाला	N24 41 34.257 E082 22 52.180	मी०	30	3.00
	हलिया		हलिया- 3	6.3.5.3.7	रफटा निर्माण कार्य	दहरी मार्ग	N24 51 3.442 E082 22 5.742	मी०	20	2.00
			चौरा- 3			मैनहवा नाला	N24 40 47.669 E082 20 39.629	मी०	75	7.50
			चौरा- 2			अखीरिहवा नाला	N24 39 33.953 E082 22 56.156	रु०	10	1.00
	हलिया		हरती- 4	10.6.2	भन्की निर्माण	हरती-4 अतरी	N24 47 55 E082 21 24	मी०	100	10.00
			हरती-4			बलुहवा नाला के पास	N24 47 21 E082 21 58	मी०	100	10.00
	हलिया, घोरावल, रावर्टसगंज, गुर्मा		हलिया, घोरावल, रावर्टसगंज, गुर्मा		फायर वाचर/ सुरक्षा वाचर/ रेस्क्यू वाचर 12 नाइ 25 वाचर	हलिया, घोरावल, रावर्टसगंज, गुर्मा		रु०	50	15.68
	हलिया, घोरावल, रावर्टसगंज, गुर्मा		हलिया, घोरावल, रावर्टसगंज, गुर्मा	12.3	वन एवं अन्य जीव की सुरक्षा हेतु प्रतिलिपि हेतु इंधन एवं बाइनों के नरमता आदि पर खर्च	हलिया, घोरावल, रावर्टसगंज, गुर्मा		रु०	L S	5.00
	हलिया, घोरावल, रावर्टसगंज, गुर्मा		हलिया, घोरावल, रावर्टसगंज, गुर्मा	6.3.11	वनत जीव विहार में विभिन्न स्थानों पर पुराने लगे आपन बोर्डों को प्रवीण पेट ले रॉटिंग, चिम बनाना एवं लिग्नाई, फम्पलट पोस्टर आदि पर व्यय	हलिया, घोरावल, रावर्टसगंज, गुर्मा		रु०	रु०	8.00
योग-कैमूर वन्य जीव विहार-गिर्जापुर										379.08

399

## II-Development/Maintenance of Wildlife Sanctuaries and Conservation Reserve.

(रु बाबर में)

क्र.सं०	प्रभाग का नाम	रेंज का नाम	वन ब्लॉक का नाम	प्रस्तावित मद के सम्बन्ध में Working /Management Plan का पैरा एवं पृष्ठ सं० का विवरण	प्रस्तावित कार्य	कार्य स्थल का नाम	कार्य स्थल का सू-निर्देशांक	प्रस्तावित भौतिक लक्ष्य		वित्तीय लक्ष्य
								मात्रक	लक्ष्य	
1	2	3	4	5	6	7	8	9	10	11
<b>रानीपुर वन्य जीव विहार-मिर्जापुर</b>										
<b>कैमूर वन्य जीव प्रभाग</b>										
	मार्निकपुर	देवरी		6.4.1	चांगार विकस /अपडेटिंग एवं बर्निंग करणकार की तयारी /प्रकृतिक पुनर्वासन (Recovery) कार्य	देवरी ए. देवरी बी देवरी सी देवरी डी देवरी ई देवरी एफ	24°54'5.54"N, 81° 750.08"E 24°54'0.59"N, 81° 7° 24°54'0.41"N, 81° 8° 24°54'1.35"N, 81° 8° 24°54'5.38"N, 81° 8° 24°53'58.79"N, 81° 8	हे० हे० हे० हे० हे० हे०	20 20 20 20 20 10	7.00 7.00 7.00 7.00 7.00 3.50
	मार्निकपुर	कल्याणपुर		6.4.1		कल्याणपुर वीट	N24 58 11.65 E081 0	हे०	40	14.00
	मार्निकपुर	खस वीट				खस वीट	N24 59 4 E081 52 46	हे०	20	7.00
	मार्निकपुर	रौडा वीट				रौडा वीट	N24 59 21.1 E080 52	हे०	20	7.00
	मार्निकपुर	इन्क वीट				इन्क वीट	N24 50 057 E080 51	हे०	40	14.00
	मार्निकपुर	रखस वीट				रखस वीट	N24 59 51.4 E081 01	हे०	20	7.00
	मार्निकपुर	निही			वाटर लेवल का निर्माण	निही वीट	N24 56 24.78 E081 0	नग	1	6.00
	मार्निकपुर, मार्निकपुर, मार्निकपुर	मार्निकपुर, मार्निकपुर		6.4.1	गर्मी के दिनों में वन्य जीवों के लिए वाटर होलों में पानी भरना	मार्निकपुर, मार्निकपुर	-	स०	10	2.50
	मार्निकपुर	रैलहा			बैकडिंग निर्माण	रैलहा नाला	N25 03 65.86 E081 15	मी०	15	15.00
	मार्निकपुर	मार्निकपुर			बाउन्ड्री निर्माण	रैल परिसर मार्निकपुर	N25 01 17.7, E080 57	मी०	200	10.00
	मार्निकपुर	रानीपुर		6.4.1.3	रखटा निर्माण कार्य	रैलहा नाला से खुदिके इन मार्ग तक	N24 97 31.23 E081 16 87.66	मी०	28	2.80
	मार्निकपुर	रानीपुर				मार्निक वीट टेकी नाला	N24 97 23.9 E081 17 04.27	मी०	30	3.00
		मार्निकपुर				मंसहे नाला से दुडिया तक	N24 58 28.9 E081 10	किमी	10	10.00
		रौडा				रौडा हाथी दरवाजा से चरदहा नदी तक	N24 57 32.7 E081 08	किमी	4	4.00
		गिदुहा				गिदुहा गौसदन से कल्याणपुर वन मार्ग	N24 58 50.5 E081 09	किमी	3	3.00

400

## II-Development/Maintenance of Wildlife Sanctuaries and Conservation Reserve.

(रु. लाख में)

क्र.सं.	प्रमाण का नाम	रेंज का नाम	वन ब्लॉक का नाम	प्रस्तावित मद के सम्बन्ध में Working /Management Plan का पैरा एवं पृष्ठ सं. का विवरण	प्रस्तावित कार्य	कार्य स्थल का नाम	कार्य स्थल का भू-निर्देशांक	प्रस्तावित वार्षिक लक्ष्य		वित्तीय लक्ष्य
								मानक	लक्ष्य	
1	2	3	4	5	6	7	8	9	10	11
			शानीपुर			शानीपुर से मूक गुरपरी तक	N24 59 34.0 E081 11	किमी.	10	10.00
			ऐलहा			ऐलहा बंदिया से सकरीहा तक	N25 03 46.6 E081 09	किमी.	4	4.00
			कल्यानपुर			कल्यानपुर से चोरी घाट सीमा तक	N25 58 74.3 E081 03	किमी.	4	4.00
	मानिकपुर		कल्यानपुर उत्तम	5 (2) (K)	वन मार्ग का परामत कार्य	हनुमान चौक से बगला तिराहा तक	N25 58 36.4 E081 07	किमी.	4	4.00
			मरवरिया			शंकर तिराहा से बरदहा नदी तक	N25 01 56.0 E081 07	किमी.	1.5	1.50
			ऐलहा			ऐलहा से सकरीहा जंगल तक	N25 02 57.1 E081 09	किमी.	5	5.00
			रुझीआ			रुझीआ घाटी से मैनहा तक	N24 55 86.8 E081 08	किमी.	8	8.00
			देवरी			रुझीआ चौकी से मूडा तक	N24 55 86.9 E081 08	किमी.	5	5.00
			रुझीआ			मैनहा गट से रुझीआ तक	N24 55 34.8 E081 09	किमी.	6	6.00
			देवरी			शक्ति चौकी से मैनहा गट तक	N24 53 84.3 E081 07	किमी.	8	8.00
			देवरी			शक्तिम चौकी से देवरी तक	N24 53 84.3 E081 07	किमी.	50	15.68
	मानिकपुर मारकुण्डी		मानिकपुर मारकुण्डी		फातर वाघर / सुरखा वाघर / रेन्क्यू वाघर 12 माह 25 घाघर	मानिकपुर मारकुण्डी		सेठ	लक्ष्य	2.00
	मानिकपुर		मानिकपुर मारकुण्डी	6.5	वन एवं तन्व जीव की सुरक्षा हेतु पेट्रोलिंग हेतु इंसान एवं वाहनों के सम्मत आदि पर खर्च	मानिकपुर मारकुण्डी				

401

## II-Development/Maintenance of Wildlife Sanctuaries and Conservation Reserve.

(रु गावर में)

क्र.सं०	प्रभाग का नाम	रेंज का नाम	वन ब्लॉक का नाम	प्रस्तावित मद के सम्बन्ध में Working /Management Plan का पैरा एवं पृष्ठ सं० का विवरण	प्रस्तावित कार्य	कार्य स्थल का नाम	कार्य स्थल का मू-निर्देशांक	प्रस्तावित मौसमिक लक्ष्य		वित्तीय लक्ष्य
								मात्रक	लक्ष्य	
1	2	3	4	5	6	7	8	9	10	11
		भनिकपुर, मारकुण्डी	भनिकपुर, मारकुण्डी	7-4	वन्य जीव विहार में विभिन्न स्थानों पर पुनः लगाने आयरन बोर्डों की प्रवीण गेट से फेंटिंग, चित्र बनाना एवं लिखाई, पम्पलेट पोस्टर आदि पर व्यय	भनिकपुर, मारकुण्डी		9	10	11
<b>योग--रानीपुर वन्य जीव विहार--भिजापुर</b>										
<b>230.98</b>										
6	राज/ इस्लामपुर		इस्लामपुर		रान के बीच टावर का निर्माण कि 15 मिटर	इस्लामपुर	N 29 09 36.7 E 78 00 46.4	No.	1	6.50
	राज/ इस्लामपुर, परीक्षितगढ़		इस्लामपुर, परीक्षितगढ़		कच्चे बाटर होल का निर्माण	इस्लामपुर	N 29 02 07.3 E 78 01 20.5	No.	1	1.00
					एन सीडी में वन्य प्रजाति एवं वन्य जीव संरक्षित से समाप्त श्रेणी निरक्षित जलकर्मों आदि का कार्य।	रान गोलो रेंज	-	LS	1.5	2.00
					इस्लामपुर/ परीक्षितगढ़ रेंज के आक-गाव/गोलो के बरतु नवीकरी का विकास	इस्लामपुर/ परीक्षितगढ़	-	No.	1	0.50
					परकुण्डीगोलो को नामक गुप्तान 12 कि X 12)	इस्लामपुर/ परीक्षितगढ़	-	No.	4	0.04
					पट्टीसिंहगोलो के लघुवक स्टाक का मानदण्य गुप्तान 12 कि X 12)	इस्लामपुर/ परीक्षितगढ़	-	No.	4	0.02
					शकसिंहगढ़		-	LS	1 बाटर होल	0.34
	राज/ मारकुण्डी		मारकुण्डी		सर्वसंगणना का संकलन कार्य कायम कि 5	इस्लामपुर एन ब्लॉक	N 28 52 20.40 E 78 05 13.48	1 बाटर होल	1 बाटर होल	1.00
					गाव होल सम्पन्न	इस्लामपुर मारकुण्डी रेंज ब्लॉक	N 28 51 24.01 E 78 06 01.08	4 बाटर होल	4 बाटर होल	0.90
						इस्लामपुर मारकुण्डी का ब्लॉक	N 28 52 14.80 E 78 06 00.15			
						राजपुर मारकुण्डी का ब्लॉक	N 28 48 13.22 E 78 06 55.34			

402

## II-Development/Maintenance of Wildlife Sanctuaries and Conservation Reserve.

(क सतक में)

क्र.सं०	प्रभाग का नाम	रेज का नाम	वन ब्लॉक का नाम	प्रस्तावित मद्द के सम्बन्ध में Working /Management Plan का पैरा एवं पृष्ठ सं० का विवरण	प्रस्तावित कार्य	कार्य स्थल का नाम	कार्य स्थल का सू-निर्देशांक	प्रस्तावित मौखिक लक्ष्य		वित्तीय लक्ष्य
								मात्रक	लक्ष्य	
1	2	3	4	5	6	7	8	9	10	11
						रघुपुर भागलपुर का ब्लॉक	N 20 46 08.0 5 E 76.06 52.58			
						रघुपुर भागलपुर इन ब्लॉक 2	N 28 51 37.09 E 76.06 00.14			
						महावली का ब्लॉक	N 28 48 45.60 E 76 08 05.10			
						महाकुलेश्वर रेज	-	4 अतिथि	4 अतिथि	1.00
						महा कुलेश्वर/ ईशान्य अथ व पहाड़ी की संरक्षण	-	10000	10000	1.50
						महा कुलेश्वर रेज	-	10000	10000	0.75
						महाकुलेश्वर रेज के अन्तर्गत कुलेश्वर एवं ब्लॉक व ईशान्य परबर्षित इन ब्लॉक	N 28 52 20.40 E 76 05 43.48	10 इन्डिया	10 इन्डिया	1.00
						animal rescue and veterinary treatment facilities for wild animals	N 28 46 37.10 E 76 04 51.37			1.00
						महावली रेज संरक्षण क्षेत्रों का अर्थोपल	-	4 इन्डिया	4 इन्डिया	0.60
						महावली का संरक्षण	-	4 इन्डिया	4 इन्डिया	0.60
						improvement of wildlife habitat animal rescue and veterinary treatment facilities for wild animals	N 29 22' 14.1" E 77 59' 24.3"			2.00
						महावली रेज का संरक्षण व वन्य जीवों का संरक्षण	N 29 21' 32.4" E 78 00' 01.5"			2.00
						महावली रेज का संरक्षण व वन्य जीवों का संरक्षण	N 29 20' 44.9" E 78° 04' 53.0"	No.	1	6.50
						महावली रेज का संरक्षण व वन्य जीवों का संरक्षण	N 29 13 09.9" E 78° 07 21.0"	No.	1	1.00
						महावली रेज का संरक्षण व वन्य जीवों का संरक्षण	N 29 05 4.84" E 78° 06 13.37"	No.	1	1.00
						महावली रेज का संरक्षण व वन्य जीवों का संरक्षण	-	No.	1	0.50
						महावली रेज का संरक्षण व वन्य जीवों का संरक्षण	-	No.	1	0.50
						महावली रेज का संरक्षण व वन्य जीवों का संरक्षण	-	No.	4	0.04

403

## II-Development/Maintenance of Wildlife Sanctuaries and Conservation Reserve.

(क-भाग-4)

क्र.सं.	प्रभाग का नाम	रेंज का नाम	वन ब्लॉक का नाम	प्रस्तावित मद के सम्बन्ध में Working /Management Plan का पैरा एवं पृष्ठ सं० का विवरण	प्रस्तावित कार्य	कार्य स्थल का नाम	कार्य स्थल का भू-निर्देशांक	प्रस्तावित सौरिक लक्ष्य		वित्तीय लक्ष्य
								भाजक	लक्ष्य	
1	अनपडा/ मुकलपुर, रघुरा, शाहजहापुर छात	3	4	5	6	7	8	9	10	11
					राज्य/विदेशों में अस्वास्थ्य कारणों से प्रसिद्ध प्रजाति (उदा. X, OZ) को संतुलित करने के लिए वन क्षेत्रों में प्रसिद्धि कार्यक्रमों का आयोजन किया जायेगा।	उदा. चोला रोड	-	No.	4	0.02
	अनपडा/ मुकलपुर, रघुरा, शाहजहापुर छात		मुकलपुर, रघुरा, शाहजहापुर छात		Improvement of wildlife habitat animal rescue and veterinary treatment facilities for wild animals	मुकलपुर, रघुरा, शाहजहापुर छात		LS	LS	1.50
	अनपडा/ मुकलपुर, रघुरा, शाहजहापुर छात		अनपडा/ मुकलपुर, रघुरा, शाहजहापुर छात		publicity-cum-awareness programme	मुकलपुर / परीक्षितगाड़				1.00
	अनपडा/ मुकलपुर, रघुरा, शाहजहापुर छात		अनपडा/ मुकलपुर, रघुरा, शाहजहापुर छात		publicity-cum-awareness programme	मुकलपुर				1.00
	अनपडा/ मुकलपुर, रघुरा, शाहजहापुर छात		अनपडा/ मुकलपुर, रघुरा, शाहजहापुर छात		publicity-cum-awareness programme	अनपडा/ मुकलपुर				1.00
	अनपडा/ मुकलपुर, रघुरा, शाहजहापुर छात		अनपडा/ मुकलपुर, रघुरा, शाहजहापुर छात		publicity-cum-awareness programme	अनपडा/ मुकलपुर		LS	LS	1.00
	अनपडा/ मुकलपुर, रघुरा, शाहजहापुर छात		अनपडा/ मुकलपुर, रघुरा, शाहजहापुर छात		publicity-cum-awareness programme	अनपडा/ मुकलपुर, रघुरा, शाहजहापुर छात				1.00
<b>योग-वन संरक्षक, नैऋत्य</b>										
	अनपडा/ मुकलपुर, रघुरा, शाहजहापुर छात		अनपडा/ मुकलपुर, रघुरा, शाहजहापुर छात		अनपडा/ मुकलपुर, रघुरा, शाहजहापुर छात	अनपडा/ मुकलपुर, रघुरा, शाहजहापुर छात				<b>41.81</b>
	अनपडा/ मुकलपुर, रघुरा, शाहजहापुर छात		अनपडा/ मुकलपुर, रघुरा, शाहजहापुर छात		अनपडा/ मुकलपुर, रघुरा, शाहजहापुर छात	अनपडा/ मुकलपुर, रघुरा, शाहजहापुर छात		Mtr	1000	1.17
	अनपडा/ मुकलपुर, रघुरा, शाहजहापुर छात		अनपडा/ मुकलपुर, रघुरा, शाहजहापुर छात		अनपडा/ मुकलपुर, रघुरा, शाहजहापुर छात	अनपडा/ मुकलपुर, रघुरा, शाहजहापुर छात		Mtr	1000	1.17
	अनपडा/ मुकलपुर, रघुरा, शाहजहापुर छात		अनपडा/ मुकलपुर, रघुरा, शाहजहापुर छात		अनपडा/ मुकलपुर, रघुरा, शाहजहापुर छात	अनपडा/ मुकलपुर, रघुरा, शाहजहापुर छात		Mtr	1000	1.17
	अनपडा/ मुकलपुर, रघुरा, शाहजहापुर छात		अनपडा/ मुकलपुर, रघुरा, शाहजहापुर छात		अनपडा/ मुकलपुर, रघुरा, शाहजहापुर छात	अनपडा/ मुकलपुर, रघुरा, शाहजहापुर छात		Mtr	1000	1.17

(404)

## II-Development/Maintenance of Wildlife Sanctuaries and Conservation Reserve.

(रु. लाख में)

क्र.सं०	प्रभाग का नाम	रेज का नाम	थन ब्लॉक का नाम	प्रस्तावित मद को सम्बन्ध में Working /Management Plan का पैरा एवं पृष्ठ सं० का विवरण	प्रस्तावित कार्य	कार्य स्थल का नाम	कार्य स्थल का भू-निर्देशांक	प्रस्तावित भौतिक लक्ष्य		वित्तीय लक्ष्य
								मात्रक	लक्ष्य	
1	2	3	4	5	6	7	8	9	10	11
							v- N 25° 02' 56.70" E 81° 54' 43.20"	Mtr	1000	1.12
							<b>Total</b>		<b>5800</b>	<b>5.85</b>
					अवकाश/प्राप्त का विवरण (अनु. 20 (1)(d))		N 25° 02' 48.90" E 81° 54' 28.80"	No	1	7.80
					अन्य आवश्यक विवरण व कार्य स्थल के सम्बन्ध में प्रा.सं. सं. (अनु. 20 (1)(e))		i- N 25° 02' 49.70" E 81° 54' 30.80"	No	1	1.20
							ii- N 25° 02' 48.30" E 81° 54' 31.80"	No	1	1.20
							iii- N 25° 02' 44.90" E 81° 54' 34.40"	No	1	1.20
							iv- N 25° 02' 44.60" E 81° 54' 32.00"	No	1	1.20
							<b>Total</b>		<b>4</b>	<b>4.88</b>
					अवकाश प्राप्त होने पर कार्य स्थल को खोलने की योजना व कार्य स्थल के भू-निर्देशांक (अनु. 20 (1)(e))		i- N 25° 02' 44.20" E 81° 54' 35.30"	Mtr	300	3.00
							ii- N 25° 02' 50.50" E 81° 54' 31.00"	Mtr	300	3.00
							iii- N 25° 02' 54.90" E 81° 54' 25.30"	Mtr	300	3.00
							iv- N 25° 02' 54.30" E 81° 54' 16.00"	Mtr	300	3.00
							v- N 25° 02' 53.60" E 81° 54' 05.70"	Mtr	300	3.00
							<b>Total</b>		<b>1500</b>	<b>15.00</b>

405







### III-Development of bird sanctuaries

(ए. सा. सं.)

क्र.सं.	प्रभाग का नाम	रेंज का नाम	एन ब्लॉक का नाम	प्रस्तावित गड के सम्बन्ध में (Working plan / Management plan) का पैरा एवं पृष्ठ सं. का विवरण	प्रस्तावित कार्य	कार्य स्थल का नाम	कार्य स्थल के भू-निर्देशांक	प्रस्तावित भौतिक लक्ष्य		वित्तीय लक्ष्य
								मात्रक	लक्ष्य	
1	2	3	4	5	6	7	8	9	10	11
				11212 एन 30-37 एन 30-37 नए संस्थापित ईड गडों की	एन 30-37 नए संस्थापित ईड गडों की	जायद गडों की विस्तार		एन 30-37	10	1.00
				11213 एन 30-37 एन 30-37	एन 30-37 नए संस्थापित ईड गडों की	जायद गडों की विस्तार	N26°57'15.770"69" E79°53'34.619"70" E79°40'22.819"	एन 30-37	एन 30-37	4.00
				11217 एन 30-36 एन 30-36	एन 30-36 नए संस्थापित ईड गडों की	जायद गडों की विस्तार		एन 30-36	एन 30-36	1.50
				एन 30-36 एन 30-36	एन 30-36 नए संस्थापित ईड गडों की	जायद गडों की विस्तार		एन 30-36	2	0.50
				11219/20/21/22-38 एन 30-38	एन 30-38 नए संस्थापित ईड गडों की	जायद गडों की विस्तार		एन 30-38	1742	41.43
				11219/20/21/22-38 एन 30-38	एन 30-38 नए संस्थापित ईड गडों की	जायद गडों की विस्तार		एन 30-38	1742	3.50
				11219/20/21/22-38 एन 30-38	एन 30-38 नए संस्थापित ईड गडों की	जायद गडों की विस्तार		एन 30-38	1742	6.00
				11219/20/21/22-38 एन 30-38	एन 30-38 नए संस्थापित ईड गडों की	जायद गडों की विस्तार		एन 30-38	1742	3.00
				11219/20/21/22-38 एन 30-38	एन 30-38 नए संस्थापित ईड गडों की	जायद गडों की विस्तार		एन 30-38	1742	1.00
				11219/20/21/22-38 एन 30-38	एन 30-38 नए संस्थापित ईड गडों की	जायद गडों की विस्तार		एन 30-38	1742	9.60
				11219/20/21/22-38 एन 30-38	एन 30-38 नए संस्थापित ईड गडों की	जायद गडों की विस्तार		एन 30-38	1742	0.50

408

### III-Development of bird sanctuaries

(रु. लाख में)

क्र.सं.	प्रभाग का नाम	रेज का नाम	वन ब्लॉक का नाम	प्रस्तावित मरु के सम्बन्ध में (Working plan / Management plan) का पैरा एवं पृष्ठ सं. का विवरण	प्रस्तावित कार्य	कार्य स्थल का नाम	कार्य स्थल की मू-निर्देशांक	प्रस्तावित वार्षिक लक्ष्य		वित्तीय लक्ष्य
								मात्रक	लक्ष्य	
1	2	3	4	5	6	7	8	9	10	11
				1178/2022-23 पृष्ठ सं. 56	डीएम के निदेश पर आने को लेकर पहले माफो का अनुमान		N27°18'00.71" E79°53'10.93"	850/90	0*	3.00
				1179/2022-23 पृष्ठ सं. 56	डमा जीवों की सुरक्षा में उभरे कार्यक्रमों के माफो रिपोर्ट		-	300/90	300/90	1.00
				1179/2022-23 पृष्ठ सं. 56	संयुक्त के डमा जीवों के निवेश पर कार्य		-	300/90	300/90	1.00
				1179/2022-23 पृष्ठ सं. 56	पेलेरीन के संयुक्त/संयुक्त कार्य		N27°18'06.48" E79°53'15.86"	300/90	300/90	2.00
				1179/2022-23 पृष्ठ सं. 56	पक्षी आवासों के लिए कार्य		N27°18'42.75" E79°53'12.75"	300/90	300/90	3.00
				1179/2022-23 पृष्ठ सं. 56	पक्षी आवासों का विकास		-	300/90	300/90	5.00
				1179/2022-23 पृष्ठ सं. 56	पक्षी आवासों के विकास (सिडिंग, बीडिंग, बंधन, बीडिंग, बीडिंग)	साइड, बीडिंग, बंधन	-	300/90	300/90	1.50
				1179/2022-23 पृष्ठ सं. 56	डमा-आवासों पर कार्य/संयुक्त कार्य		-	300/90	2	0.50
<b>योग-साफो वही सिडिंग, हरदोई</b> कुलमात्र निर्दिष्ट सं. सं. साफो वही सिडिंग साफो वही										
				1178/2022-23 पृष्ठ सं. 55	डमा-आवासों में आने वाले डमा साफो कार्य	साफो वही सिडिंग	N26°00'21.0" E81°22'43.4"	300/90	01	3.00
				1178/2022-23 पृष्ठ सं. 55	डीएम के डमा-आवासों में आने वाले डमा साफो कार्य	साफो वही सिडिंग	N26°00'20.9" E81°22'43.4"	300	0.90	6.00
				1178/2022-23 पृष्ठ सं. 55	डमा-आवासों में आने वाले डमा साफो कार्य	साफो वही सिडिंग	N26°00'21.3" E81°22'43.2"	300	30	12.00



### III-Development of bird sanctuaries

(रु. लाख में)

क्र.सं.	प्रभाग का नाम	रेज. का नाम	वन ब्लॉक का नाम	प्रस्तावित मर के सम्बन्ध में (Working plan / Management plan) का पैरा एवं पृष्ठ सं. का विवरण	प्रस्तावित कार्य	कार्य स्थल का नाम	कार्य स्थल के सू-निर्देशांक	प्रस्तावित सैद्धिक संख्य		वित्तीय संख्य
								मात्रक	संख्य	
1	2	3	4	5	6	7	8	9	10	11
	सुभाष चन्द्रबोर, क.भ. संरक्षक	राजीव प्रेमचंद आरक्षक जमीन विहार, जयपुर, राजस्थान		11.13 / 2022-23 पृष्ठ सं. 54	प्रस्तावित काम-आरक्षक की जमीन खरीद	राजीव प्रेमचंद आरक्षक जमीन विहार	N26°36'53.61" E80°38'38.96"	रु.	40	9.60
				11.12 / 2022-23 पृष्ठ सं. 54	पानी काढना काम की काम -आरक्षक / प्रशासन		N26°37'08.21" E80°38'10.45"	रु.भ.	रु.भ.	4.00
				11.13 / 2022-23 पृष्ठ सं. 55	दुर्गम आरक्षक / अधिवास की काम -आरक्षक / वसूलीकरण		N26°37'08.21" E80°38'10.45"	रु.भ.	रु.भ.	3.00
				11.14 / 2022-23 पृष्ठ सं. 54	पानी काढना / पानी का संचयन		N26°37'05.45" E80°38'11.01"	रु.भ.	रु.भ.	1.00
				11.15 / 2022-23 पृष्ठ सं. 54	पानी काढना / पानी का संचयन		N26°37'05.45" E80°38'11.01"	मात्रक विवरण	रु.भ.	3.13
				11.16 / 2022-23 पृष्ठ सं. 55	पानी काढना / पानी का संचयन		N26°37'12.38" E80°38'33.69"	रु.भ.	1	3.78
				11.17 / 2022-23 पृष्ठ सं. 54	पानी काढना / पानी का संचयन			रु.भ.	रु.भ.	1.00
				11.18 / 2022-23 पृष्ठ सं. 54	पानी काढना / पानी का संचयन			रु.भ.	रु.भ.	0.75
				11.19 / 2022-23 पृष्ठ सं. 54	पानी काढना / पानी का संचयन		N26°37'05.45" E80°38'11.01"	रु.भ.	रु.भ.	0.25
				11.20 / 2022-23 पृष्ठ सं. 54	पानी काढना / पानी का संचयन		N26°37'05.45" E80°38'11.01"	रु.भ.	रु.भ.	0.50
				11.21 / 2022-23 पृष्ठ सं. 54	पानी काढना / पानी का संचयन		N26°37'05.45" E80°38'11.01"	रु.भ.	रु.भ.	3.00
				11.22 / 2022-23 पृष्ठ सं. 54	पानी काढना / पानी का संचयन			रु.भ.	रु.भ.	0.05
				11.23 / 2022-23 पृष्ठ सं. 54	पानी काढना / पानी का संचयन		N26°37'05.45" E80°38'10.45"	रु.भ.	रु.भ.	1.60

411



### III-Development of bird sanctuaries

(ए. सा. सं.)

क्र.सं.	ध्याग का नाम	रेंज का नाम	वन व्याक का नाम	प्रस्तावित मर. के सन्वय में (Working plan / Management plan) का पैरा एवं पृष्ठ सं. का विवरण	प्रस्तावित कार्य	कार्य स्थल का नाम	कार्य स्थल के तू-निर्देशांक	प्रस्तावित नैतिक लक्ष्य		वित्तीय लागत
								मात्रक	लाभ	
1	2	3	4	5	6	7	8	9	10	11
				C-8/2022-23 नरस्य एवं जगन्नाथ के उपचार के तू. सं. पर कार्य	पड़ियाल पुनर्वास केंद्र			ला.पु. सं. 10	ला.पु. सं. 1.00	
				H-2/2022-23 01 पशु निरीक्षण एवं 01 वन्यजंतु पर कार्य	पड़ियाल पुनर्वास केंद्र			ला.पु. सं. 4.20		
				H-7/2022-23 घोरी / सीन का संरक्षण एवं पुनर्वास	स्टेशन-2 अजयंत मठ-1		N76 54'55.7" E 80° 59'56.0"	ला.पु. सं. 2.00		
				A-3/2022-23 जलपूरी के अनुसंधान पर कार्य	पड़ियाल पुनर्वास केंद्र			ला.पु. सं. 3.00		
				D-13/2022-23 विष्णु अनुसंधान पर कार्य	पड़ियाल पुनर्वास केंद्र			ला.पु. सं. 1.00		
				E-6/7/2022-23 पड़ियाल का संरक्षण एवं पुनर्वास	पड़ियाल पुनर्वास केंद्र			ला.पु. सं. 1.50		
				I-6/2022-23 सूडन टुन पर रथ परीक्षण पुनर्वास का अनुसंधान कार्य	पड़ियाल पुनर्वास केंद्र			ला.पु. सं. 2.00		
				H-4/2022-23 केंद्र पर एच. एच. पड़ियाल / मरुती, रथ परीक्षण की कार्य-कार्यक्रम तैयारी के लिए वन्यजंतु परीक्षण / सीन का प्राथमिक पर कार्य	पड़ियाल पुनर्वास केंद्र			ला.पु. सं. 2.20		
				E-A-1/2022-23 सूडन व प्राण-संरक्षण परीक्षण कार्य एवं वन्यजंतु परीक्षण कार्य	पड़ियाल पुनर्वास केंद्र			ला.पु. सं. 1.50		
				E-A-2/2022-23 वेदर क्षेत्र का संरक्षण	पड़ियाल पुनर्वास केंद्र			ला.पु. सं. 0.50		
								55.15		
								214.47		
2	सौर-पड़ियाल पुनर्वास केंद्र, सुकरीय, सऊदा सौर-पुनर्वास परीक्षण, उदय, सऊदा	सूर्योदय, सौर विहार कीट, जंगल	सूडन वन व्याक सं. 2, 3, 8 व 10	ला. सं. 0.2 4 / पृष्ठ सं. 32 एवं सं. 7.4 2 / पृष्ठ सं. 80 व	सूर्योदय, सौर विहार कीट, जंगल	सूर्योदय, सौर विहार कीट, जंगल	N27° 14' 47.3" E 077° 51' 13.3" N27° 14' 54" E 077° 51' 16"	1000 पु.सं.	1000 पु.सं.	13.60

413

### III-Development of bird sanctuaries

(क सतक में)

क्र.सं०	प्रस्तावित मर के सम्बन्ध में (Working plan / Management plan) का पैरा एवं पृष्ठ सं० का विवरण	वन प्लॉक का नाम	रेंज का नाम	वन प्लॉक का नाम	प्रस्तावित कार्य	कार्य स्थल का नाम	कार्य स्थल के सू-निर्देशांक	प्रस्तावित भौतिक लक्ष्य		वित्तीय लक्ष्य
								आवक	लक्ष्य	
1	पैरा सं० 10.3 / पृष्ठ सं० 73 पैरा सं० 6.3 / पृष्ठ सं० 40, पैरा सं० 6.24 / पृष्ठ सं० 39 3 पैरा सं० 7.4, 2 / पृष्ठ सं० 39	4	3		6	7	8	9	10	11
					प्रस्तावित कार्य शुक्लपार पक्षी विहार क्षेत्र, आगरा में जाने वाले पर्वतों की सुरक्षा व संरक्षण केन्द्र के निर्माण कार्य के विस्तार। ताम्र-जंगल क्षेत्रों में कस्तूरक पिट्टी, बज्र व इन्डोनेशियन गण्डक सेट प्राप्त / ले	पुष्प व विभाग गृह के समीप क्षेत्रों के पास क्षेत्रों की विस्तार व पाथ एक्टर से 01 के मोड़ पर, शांतिवाक के पास व अन्य स्थानों पर	N27° 14' 09" E 077° 51' 08" N27° 15' 01" E 077° 51' 10" N27° 14' 55" E 077° 51' 17" N27° 14' 51" E 077° 51' 15" N27° 14' 16.83" E 077° 50' 56.6" N27° 14' 20.83" E 077° 50' 33.45"	800 रु०/सं०	300 रु०/सं०	15.00
	पैरा सं० 6.3 / पृष्ठ सं० 40, पैरा सं० 6.24 / पृष्ठ सं० 39 3 पैरा सं० 7.4, 2 / पृष्ठ सं० 39				प्रस्तावित कार्य शुक्लपार पक्षी विहार क्षेत्र, आगरा में जाने वाले पर्वतों की सुरक्षा व संरक्षण केन्द्र के निर्माण कार्य के विस्तार। ताम्र-जंगल क्षेत्रों में कस्तूरक पिट्टी, बज्र व इन्डोनेशियन गण्डक सेट प्राप्त / ले	श्रीलंके विभाग, गण्डक के दो-तीन सड़क व अन्य स्थानों पर	N27° 15' 08" E 077° 51' 12"	100000	100000	7.00
	पैरा सं० 7.4 / पृष्ठ सं० 39				प्रस्तावित कार्य पक्षी विहार के विकास-प्रसार हेतु, आगरा, अजमेर, गिवाहाट, पाल्हाट आदि पर कार्य	शुक्लपार पक्षी विहार		20000	20000	2.00
	पैरा सं० 7.4 / पृष्ठ सं० 39				प्रस्तावित कार्य पक्षी विहार के विकास-प्रसार हेतु, आगरा, अजमेर, गिवाहाट, पाल्हाट आदि पर कार्य	शुक्लपार पक्षी विहार	N27° 14' 11.7" E 077° 51'	20000	20000	1.50
	पैरा सं० 7.4 / पृष्ठ सं० 39	शुक्लपार पक्षी विहार व 2, 3			प्रस्तावित कार्य शुक्लपार पक्षी विहार के विकास-प्रसार हेतु, आगरा, अजमेर, गिवाहाट, पाल्हाट आदि पर कार्य	शुक्लपार पक्षी विहार	N27° 15' 16.9" E 077° 50' 54"	20000	20000	1.00
	पैरा सं० 7.4 / पृष्ठ सं० 39				प्रस्तावित कार्य शुक्लपार पक्षी विहार के विकास-प्रसार हेतु, आगरा, अजमेर, गिवाहाट, पाल्हाट आदि पर कार्य	शुक्लपार पक्षी विहार	N27° 14' 08" E 077° 51' 06"	1 रु०	1 रु०	1.00
	पैरा सं० 6.3 / पृष्ठ सं० 40				प्रस्तावित कार्य शुक्लपार पक्षी विहार के विकास-प्रसार हेतु, आगरा, अजमेर, गिवाहाट, पाल्हाट आदि पर कार्य	शुक्लपार पक्षी विहार	N27° 15' 42" E 077° 50' 27"	30 रु०	30 रु०	6.00



### III-Development of bird sanctuaries

(ए. का. सं. ३)

क्र.सं.	प्रभाग का नाम	रेज का नाम	वन लाक का नाम	प्रस्तावित भू-रकबा में (Working plan / Management plan) का क्षेत्र एवं भू-रकबा का विवरण	प्रस्तावित कार्य	कार्य स्थल का नाम	कार्य स्थल के भू-निर्देशांक	प्रस्तावित वार्षिक लक्ष्य		वित्तीय लक्ष्य
								भा.रक.	लक्ष्य	
1		3	4	5	6	7	8	9	10	11
				परा ३० ६.३/पुट ३० ४० व परा ३० ६.४/पुट ३० ४४	पक्षी विहार के परामर्श के तहत वन क्षेत्रों में वृक्षारोपण का कार्य	सुरक्षित वन क्षेत्र	N27° 14' 16" E77° 51' 09" N27° 14' 31" E77° 51' 12" N27° 14' 45" E77° 51' 13" N27° 14' 52" E77° 51' 13"	३००० ३०००	३००० ३०००	२.०९
				परा ३० ६.३/पुट ३० ४० व परा ३० ६.४/पुट ३० ४४	पक्षी विहार के परामर्श के तहत वन क्षेत्रों में वृक्षारोपण का कार्य	सुरक्षित वन क्षेत्र	N27° 15' 40" E77° 50' 27" N27° 15' 43" E77° 49' 51" N27° 15' 36" E77° 50' 24.0"	४७०० ४०००	४७०० ४०००	६.८१
				परा ३० ६.३/पुट ३० ४० व परा ३० ६.४/पुट ३० ४४	पक्षी विहार के परामर्श के तहत वन क्षेत्रों में वृक्षारोपण का कार्य	सुरक्षित वन क्षेत्र	N27° 15' 26.4" E77° 50' 13" N27° 14' 49.6" E77° 51' 12" N27° 14' 51.1" E77° 51' 07"	४७०० ४०००	४७०० ४०००	६.८१
				परा ३० ७.४/पुट ३० ३६	पक्षी विहार के परामर्श के तहत वन क्षेत्रों में वृक्षारोपण का कार्य	सुरक्षित वन क्षेत्र	N27° 15' 05.6" E77° 51' 06" N27° 15' 18.3" E77° 50' 23" N27° 15' 32.7" E77° 50' 23" N27° 15' 45.7" E77° 49' 51" N27° 15' 13.8" E77° 51' 19"	५७० ५७०	५७० ५७०	२.५०
				परा ३० ७.४/पुट ३० ३६	पक्षी विहार के परामर्श के तहत वन क्षेत्रों में वृक्षारोपण का कार्य	सुरक्षित वन क्षेत्र	N27° 15' 10" E77° 50' 48" N27° 15' 15" E77° 50' 58"	१७० १७०	१७० १७०	५.००
				परा ३० ७.४/पुट ३० ३६	पक्षी विहार के परामर्श के तहत वन क्षेत्रों में वृक्षारोपण का कार्य	सुरक्षित वन क्षेत्र	-	-	-	३.००
				परा ३० ६.५/पुट ३० ६३	पक्षी विहार के परामर्श के तहत वन क्षेत्रों में वृक्षारोपण का कार्य	सुरक्षित वन क्षेत्र	-	२ लक्ष्य	२ लक्ष्य	१.००
				परा ३० ६.६/पुट ३० ६३	पक्षी विहार के परामर्श के तहत वन क्षेत्रों में वृक्षारोपण का कार्य	सुरक्षित वन क्षेत्र	-	२ लक्ष्य	२ लक्ष्य	१.००

415

### III-Development of bird sanctuaries

(रु. लाख में)

क्र.सं०	प्रमाण का नाम	रेंज का नाम	बन जाक का नाम	प्रस्तावित भेद के सम्बन्ध में (Working plan / Management plan) का पैरा एवं पृष्ठ सं० का विवरण	प्रस्तावित कार्य	कार्य स्थल के भू-निर्देशांक	प्रस्तावित सैरिक लक्ष्य		वित्तीय लक्ष्य	
							कार्य स्थल का नाम	कार्य का नाम		भाजक
1	2	3	4	5	6	8	9	10	11	
				पैरा सं० 8.5 / पृष्ठ सं० 63	मन्दावती की सखना में सवाने के लिए कहीं विहार के आस पास के मंडिरियों का टीकाकरण	7	2 काम	2 काम	1.00	
				पैरा सं० 6.1 / पृष्ठ सं० 64	कामावती की दरवा बृद्धि हेतु आसपास का सभ्रमण	सुरसंदर कभी विहार	2	2	1.00	
				पैरा सं० 6.3 / पृष्ठ सं० 40 व पैरा सं० 6.4 / पृष्ठ सं० 44	कभी विहार में वन एवं खजूरियों की सुरक्षा हेतु भूमिक रक्षा कार्य (8-वर्षिकx36 मासिक) 1-2-1872 मासिक	सुरसंदर कभी विहार	1872	1872	3.76	
योग-सुरसंदर कभी विहार कोयम, जामना										
				पैरा सं० 6.3 / पृष्ठ सं० 37 व पैरा सं० 6.4 / पृष्ठ सं० 40	उत्तरेण्ड विकास / संधिकरण	समान कभी विहार केणुरी	4800000	4800000	6.30	
				पैरा सं० 6.3 / पृष्ठ सं० 32 व पैरा सं० 6.4 / पृष्ठ सं० 40	वीर एलायंसियन डेवेलपमेंट से	समान कभी विहार केणुरी	500000	500000	1.30	
				प्रादेशिक समन्वय संचालनी प्रोजेक्ट, URM, जामना						

4/16

### III-Development of bird sanctuaries

(ए. मास. नं.)

क्र.सं.	प्रभाग का नाम	रेल का नाम	वन खाक का नाम	प्रस्तावित भू-खंड में (Working plan / Management plan) का क्षेत्र एवं भूखंड सं. का विवरण	कार्यवाही का वर्ग	कार्य स्थल का नाम	कार्य स्थल के भू-निर्देशांक	प्रस्तावित सीमांक		वित्तीय लक्ष्य
								मात्रक	लक्ष्य	
								9	10	
1	2	3	4	5	6	7	8	9	10	11
राष्ट्रीय अन्तर्गत नैचुरल वनोद्योग-उद्योग आगम		समान पर्वी विहार नैचुरली	समान	<p>क्षेत्र सं. 63/पू. 40 37 व क्षेत्र सं. 64/पू. 40 38</p> <p>क्षेत्र सं. 74/पू. 40 39</p> <p>क्षेत्र सं. 83/पू. 40 37 व क्षेत्र सं. 84/पू. 40 40</p> <p>क्षेत्र सं. 83/पू. 40 37 व क्षेत्र सं. 84/पू. 40 40</p> <p>क्षेत्र सं. 83/पू. 40 37 व क्षेत्र सं. 84/पू. 40 40</p>	<p>समान पर्वी विहार नैचुरली</p> <p>समान पर्वी विहार नैचुरली</p> <p>समान पर्वी विहार नैचुरली</p> <p>समान पर्वी विहार नैचुरली</p> <p>समान पर्वी विहार नैचुरली</p>	<p>N 27°01'29.70" E 079°10'31.00"</p> <p>N 27°01'20.20" E 079°10'31.00"</p> <p>N 27°01'22.70" E 079°10'31.00"</p> <p>N 27°01'22.60" E 079°10'31.00"</p> <p>N 27°01'20.50" E 079°10'31.00"</p> <p>N 27°01'29.09" E 079°10'31.00"</p> <p>N 27°01'44.98" E 079°11'31.00"</p> <p>N 27°01'24.20" E 079°11'31.00"</p> <p>N 27°01'24.75" E 079°11'31.00"</p> <p>N 27°01'07.34" E 079°11'31.00"</p> <p>N 27°01'05.57" E 079°11'31.00"</p> <p>N 27°01'05.59" E 079°11'31.00"</p> <p>N 27°01'04.75" E 079°11'31.00"</p> <p>N 27°01'29.09" E 079°10'31.00"</p> <p>N 27°01'17.70" E 079°10'31.00"</p> <p>N 27°01'06.77" E 079°10'31.00"</p> <p>N 27°01'35.59" E 079°10'31.00"</p> <p>N 27°01'37.29" E 079°11'31.00"</p> <p>N 27°01'09.19" E 079°11'31.00"</p> <p>N 27°01'24.57" E 079°11'31.00"</p> <p>N 27°01'01.30" E 079°10'31.00"</p> <p>N 27°01'00.58" E 079°10'31.00"</p> <p>N 27°01'53.05" E 079°10'31.00"</p> <p>N 27°01'07.75" E 079°10'31.00"</p> <p>N 27°01'06.45" E 079°10'31.00"</p> <p>N 27°01'20.63" E 079°10'31.00"</p> <p>N 27°01'30.74" E 079°11'31.00"</p> <p>N 27°01'13.97" E 079°10'31.00"</p> <p>N 27°01'21.96" E 079°11'31.00"</p> <p>N 27°01'24.20" E 079°11'31.00"</p>	<p>1348 मो.कि.</p> <p>560 मी.</p> <p>5600 घो.मी.</p> <p>2600 घो.मी.</p> <p>4800 घो.मी.</p>	<p>1348 मो.कि.</p> <p>560 मी.</p> <p>5600 घो.मी.</p> <p>2600 घो.मी.</p> <p>4800 घो.मी.</p>	<p>2.51</p> <p>2.00</p> <p>7.70</p> <p>3.50</p> <p>6.30</p>	
				<p>क्षेत्र सं. 74/पू. 40 39</p> <p>क्षेत्र सं. 83/पू. 40 37</p>	<p>समान पर्वी विहार नैचुरली</p> <p>समान पर्वी विहार नैचुरली</p>			<p>3600</p> <p>3600</p>	<p>3600</p> <p>3600</p>	<p>3.00</p> <p>2.00</p>
				<p>क्षेत्र सं. 64/पू. 40 40 व क्षेत्र सं. 64/पू. 40 38</p>	<p>समान पर्वी विहार नैचुरली</p>			<p>3600</p>	<p>3600</p>	<p>3.00</p>

417



### III-Development of bird sanctuaries

(रू लाख में)

क्र.सं०	प्रभाग का नाम	रेंज का नाम	वन ब्लॉक का नाम	प्रस्तावित मर से सम्बन्ध में (Working plan / Management plan) का पैरा एवं पृष्ठ सं० का विवरण	प्रस्तावित कार्य	कार्य स्थल का नाम	कार्य स्थल के भू-निर्देशांक	प्रस्तावित मौसमिक राख्य		वित्तीय राख्य
								मात्रक	खर्च	
1	2	3	4	5	6	7	8	9	10	11
				पैरा सं० 6.3/पृष्ठ सं० 39 व पैरा सं० 6.4/ पृष्ठ सं० 44	उत्पन्न क्षेत्र से प्रकाशनीय आंधरी को बाहर निकालना	पटना की विहार जंगल क्षेत्र	N27°31'36.7" E78°18'33.7"	6.25 हे०	6.25 हे०	3.75
				पैरा सं० 6.3/पृष्ठ सं० 39 व पैरा सं० 7.4/ पृष्ठ सं० 57	पुराने कृषिखेत को जी जगह में पक्का पट्टिया का पत्ती निर्माण स्तूपीय रीमर के साथ बाकायब गेट, आदि स्तूपीय कर	पटना की विहार	N27°31'35.5" E78°18'51.3" N27°31'40.6" E78°18'54.7" N27°31'56.14" E78°18'31.13"	605 कासी	605 कासी	5.95
				पैरा सं० 6.3/पृष्ठ सं० 39 व पैरा सं० 7.4/ पृष्ठ सं० 57	बायोमैथेन आग सेलर ड्रेन/टैंकिंग बाव	पटना की विहार	N27°31'38.7" E78°18'37.0" N27°31'32.9" E78°18'40.6"	500 कासी	500 कासी	0.54
				पैरा सं० 6.3/पृष्ठ सं० 39 व पैरा सं० 6.4/ पृष्ठ सं० 44	स्तूपीय बायोमैथेन कोचिंग के ट्रेट आउटलेट्सो बिलो के स्थापन कर पत्ती स्तूपीय बायोमैथेन बिलो व स्तूपीय बायोमैथेन बिलो के निर्माण के लिए स्तूपीय रीमरों को बनवाना	पटना की विहार	N27°31'35.8" E78°19'12.1" N27°31'39.6" E78°19'05.2" N27°31'39.2" E78°18'57.6" N27°31'37.0" E78°18'54.5"	20 मीटर	20 मीटर	1.70
				पैरा सं० 6.3/पृष्ठ सं० 39 व पैरा सं० 6.4/ पृष्ठ सं० 44	पत्ती विहार में गड्डर फेसिलिटी हेतु बायोमैथेन 2022 से मार्च 2023 तक 04 तुला सुपेयर	पटना की विहार		1248 कासी	1248 कासी	2.51
	राष्ट्रीय प्रकृत संरक्षणी आरक्ष, उदुपी, आगरा	पटना की विहार जंगल (एन 1)	पटना की विहार जंगल (एन 1)	पैरा सं० 6.3/पृष्ठ सं० 39 व पैरा सं० 6.4/ पृष्ठ सं० 44	पत्ती के उड़-खार हेतु बायोमैथेन 2022 से मार्च 2023 तक 02 स्तूपीय			604 कासी	604 कासी	1.26

### III-Development of bird sanctuaries

(रु. लाख में)

क्र.सं.	प्रभाग का नाम	रैंज का नाम	रज ब्लॉक का नाम	प्रस्तावित पर के सम्बन्ध में (Working plan / Management plan) का पैरा एवं पृष्ठ सं. का विवरण	प्रस्तावित कार्य	कार्य स्थल का नाम	कार्य स्थल के यू-निवर्साल	प्रस्तावित वार्षिक कार्य		वित्तीय लागत
								मात्रक	लागत	
1	2	3	4	5	6	7	8	9	10	11
				पृ. सं. 7.4/पृ. सं. 57	पक्षी विहार के प्रकार-पक्षी संरक्षण स्थलों पर सावधान, जोखिम पर ध्यान	पटना पक्षी विहार		90/300	30/300	2.00
				पृ. सं. 6.3/पृ. सं. 39 व पृ. सं. 6.4/पृ. सं. 44	डोना का कविवरता बना सम्पन्न	पटना पक्षी विहार	N27°31'26.2"E78°18'33.7"	375 रु/300	375 रु/300	0.53
				पृ. सं. 6.3/पृ. सं. 29 व पृ. सं. 6.4/पृ. सं. 44	आइलैंड सम्पन्न	पटना पक्षी विहार	N17°51'38.9"E78°18'45.7"	40/09	40/02	1.50
				पृ. सं. 7.4/पृ. सं. 57	ईई वॉशिंग स्टैंड काम का कार्य सम्पन्न	पटना पक्षी विहार	N27°31'34.6"E78°18'49.6"	80/80	80/80	0.48
				पृ. सं. 6.4/पृ. सं. 50	जल प्राणिकरता हेतु संवर सीमा का आगमन	पटना पक्षी विहार	N27°31'34.6"E78°18'40.3"	2 संवत्	2 संवत्	1.00
				पृ. सं. 6.4/पृ. सं. 60	साथ स्टाफ्ड लिटिल का आगमन	पटना पक्षी विहार	N27°31'34.6"E78°18'51.1"	2 संवत्	2 संवत्	1.00
				पृ. सं. 6.4/पृ. सं. 60	संचालिका को संरक्षण के अन्तर्गत ले लिए पक्षी विहार के अन्तर्गत में नवीनीकरण टीकाकरण	पटना पक्षी विहार		2 संवत्	2 संवत्	1.00
<p>बोग-पटना पक्षी विहार अंतर्गत पटना कुल बोग-राष्ट्रीय उद्यान क्षेत्रवृत्ती प्रोजेक्ट, पटना, बिहार</p>										
										47.63
										169.25

### III-Development of bird sanctuaries

(रु लाख में)

क्र.सं.	प्रभाग का नाम	पैज का नाम	वन लाक का नाम	प्रस्तावित मद् के अन्वय में (Working plan / Management plan) का पैज एवं पूरा जो का विवरण	प्रस्तावित कार्य	कार्य स्थल का नाम	कार्य स्थल के भू-निर्देशांक	प्रस्तावित वार्षिक व्यय		वित्तीय तथ्य
								मात्रक	राशय	
1	3	3	4	5	6	7	8	9	10	11
3				प्रकल्प विकास पर प्रभावी निदेशन हेतु सिविल के नोट एवं जीए से तैयारी का कार्य	फकी विहार क्षेत्र	फकी विहार क्षेत्र		राशय	2	1.50
						शिलायिकारी, बलिया सर्वालय पेट	25 45 57 84 84 08 58.26			
						ग्राम-साहाईवाह	25 49 48 36 84 12 51.72			
						बनौला मार्ग	25 50 11 64 84 12 55.14			
						ग्राम-पेठेवाह दूरी जी पठेवाह	25 51 19 50 84 12 10.79			
				प्रभास-प्रधार हेतु साइलेंट बोर्ड की स्थापना		ग्राम-सतपुर अलीवाह मन्दिर	25 50 43 43 94 12 36.99			
				11		ग्राम-पेठेवाह क्षेत्र पम्प नहर	25 52 08 76 84 11 26.94	राशय	10	7.50
						ग्राम-सियपुर मार्ग सुरपुरा	25 51 33 00 84 08 34.29			
						इसतपुर पार्क पेट व आम तालाब	25 49 34 38 84 09 26.52			
						इसतपुर पार्क सिस्ट सिवालय	25 49 29 94 84 09 13.80			
						इसतपुर पुलिस चौकी पार्क	25 49 31 56 84 09 07.58			
				3	प्रभासी पहियों के स्वच्छन्द विवरण हेतु जलकुम्भी एकुला	ग्राम-सुरपुरा एवं इसतपुर	25 51 32 00, 25 49 20 54 84 08 34 20, 84 09 13 80	रु	80	24.00

वन प्रभाग गणना, सुरपुरा, सुरपुरा, फकी विहार, बलिया

फकी विहार क्षेत्र पठेवाह दूरी जी पठेवाह

421

### III-Development of bird sanctuaries

(रु. लाख में)

क्र.सं.	प्रभाग का नाम	रेज का नाम	वन ब्लॉक का नाम	प्रस्तावित मस्ट के सम्बन्ध में (Working plan / Management plan) का पैरा एवं पृष्ठ सं. का विवरण	प्रस्तावित कार्य	कार्य स्थल का नाम	कार्य स्थल के प्र-निर्देशांक	प्रस्तावित वार्षिक लागत		वित्तीय लक्ष्य
								माउण्ट	लक्ष्य	
1	2	3	4	5	6	7	8	9	10	11
				13	पक्षी विहार क्षेत्र की डेक-रेज हेतु 4 दैनिक अभिक या पारिभाषिक	पक्षी विहार क्षेत्र				2.51
				5	पारिभाषिक विकास हेतु औपचारिक पीवों का शोध	बलपुर पार्क / पाच टावर के आस-पास	25 49 34.38 84 08 26.52	पीव	2000	0.75
				4	पक्षी विहार क्षेत्र में उचित विकास के प्रवर्तनी नियंत्रण हेतु स्थापित पाच टावरों का मरम्मत का कार्य	1. मैरीटार कैनाल पास गृहर सुहातास ताच टावर 2. मैरीटार सुहातास पास टावर	25 51 42.26, 25 51 27.24 84 11 19.98, 84 11 44.22	सख्या 2	2	1.50
<b>योग-जय प्रकार माधवग, सुहातास, पक्षी विहार, बनिया</b>										
				-	कछुआ सार्वजनिक क्षेत्र में स्थिति का एक सार्वजनिक अभि. पर. एवं	कछुआ प्रजनन क्षेत्र, साहगाव, चारगावली	25 22 55 68 83 01 48 96	लक्ष्य	L.S.	7.50
				-	कछुआ सार्वजनिक क्षेत्र में स्थिति का एक सार्वजनिक अभि. पर. एवं	कछुआ प्रजनन क्षेत्र, साहगाव, चारगावली	25 22 55 68 83 01 48 96	सख्या 3000		6.75
	नगर-दीपावली			-	कछुआ प्रजनन क्षेत्र में स्थापित कछुआ सार्वजनिक अभि. पर. एवं	कछुआ प्रजनन क्षेत्र, साहगाव, चारगावली	25 22 55 68 83 01 48 96	लक्ष्य	L.S.	0.50

422



### III-Development of bird sanctuaries

(रु. लाख में)

क्र.सं.	प्रकार का नाम	रेंज का नाम	रंग ब्लाक का नाम	प्रस्तावित मरु के शब्दों में (Working plan / Management plan) का पैरा एवं पैरा सं. का विवरण	अस्थापित कार्य	कार्य स्थल का नाम	कार्य स्थल के यू-निर्देशांक	प्रस्तावित भौतिक संख्या		वित्तीय राशि
								भाद्रक	लक्ष्य	
1	2	3	4	5	6	7	8	9	10	11
					कछुआ प्रजनन क्षेत्र में स्थापित प्राय: संख्या-1 व 2 का विशेष सम्मान एवं संरक्षण	कछुआ प्रजनन क्षेत्र, सायनाथ, वायणसी	25 22 55.66 83 01 48 96	संख्या	2	10.00
					कछुआ सक्ली के चार अति किलाने व देक-रेंज क्षेत्र 1 भौतिक श्रमिकों का परिवारिक	कछुआ प्रजनन क्षेत्र, सायनाथ, वायणसी	25 22 55.66 83 01 48 96	दिवस	312	0.63
						दूरिस्ट बंपोव	25 37 89.30 83 02 74.26			
						महावीर चिड़िया	25 37 91.96 83 02 73.99			
					प्रकार-4 सात रंगु काउन्सिल बर्ड एवं बर्डिंग के स्थानों	मिनी गू किडियाक डिस्क वायणसी	25 83 81.48 83 02 65.96	संख्या	5	2.50
						मिनी गू सेक्टो के पास	25 38 08.89 83 02 75.84			
						कछुआ प्रजनन क्षेत्र, रेंज गट	25 38 25.94 83 02 98.03			27.88
योग-कछुआ पुनर्वासि क्षेत्र, सायनाथ वायणसी										
4	कैमूर वन्य जीव प्रभाग	महावीर स्वामी वन्य जीव विहार	देवगढ़	6.4.1.1	अपस्टाटिंग एवं बर्निंग, खरपतवार की सफाई, / एपेन/आर/ चारों गाह	देवगढ़ ए देवगढ़ बी देवगढ़ सी	N24 31 08.0, E078 14 26.0 24°31'10.81"N, 78°14'27.83"E 24°31'7.51"N, 78°14'30.53"E	है0	20	7.00
			देवगढ़ कुचदो		मनी के दिनों में वन्य जीवों के लिए आउट होलों में पानी भरना	महावीर स्वामी रेंज		है0	20	7.00
								है0	10	3.50
								है0	4	1.00
								65.64		

423

### III-Development of bird sanctuaries

(in rupees)

क्र.सं.	प्रभाग का नाम	रेंज का नाम	वन ब्लॉक का नाम	प्रस्तावित भव के सन्दर्भ में (Working plan / Management plan) का पैरा एवं पृष्ठ सं. का विवरण	प्रस्तावित कार्य	कार्य स्थल का नाम	कार्य स्थल के प्लॉट-नम्बर	प्रस्तावित भौतिक लक्ष्य		वित्तीय तथ्य
								गात्रक	लक्ष्य	
								7	8	
1	2	3	4	5	6	7	8	9	10	11
			देवगढ़, कुवालो, गड़ौली ब्लॉक	11.9.2	वन अग्नि निरोधण / कटान / सुरक्षा हेतु सुरक्षा समित. 5-सदस्यिक 12 गांव	देवगढ़, कुवालो, गड़ौली ब्लॉक		सं०	5	3.14
			देवगढ़		पोपजस जल सुरक्षा हेतु बोरिंग / पम्प तमर सेकुल लगवाई	रेंज परिसर	N24.31.20.8, E078.14.11.18	सं०	1	3.00
				6.4.7.1	वन्य जीव विहार में विभिन्न स्थानों पर पुस्तकें जमा आवश्यक बोर्डों की प्रदीप्त पेंट से पेंटिंग, चित्र बनाना एवं लिखाई, फमलेट पोस्टर आदि पर व्यय	देवगढ़, कुवालो, गड़ौली ब्लॉक		सं०	सं०	4.50
<b>योग-महावीर स्वामी वन्य जीव विहार</b>										
योग-महावीर स्वामी वन्य जीव विहार										
कैम्पूर वन्य जीव प्रभाग	विजय सागर पक्षी विहार		विजयसागर	6.3.2.5	पेपर एम्प्लिफिकेशन	विजयसागर वन क्षेत्र	N25.17.56.5, E079.55.05.5	₹०	30	1.90
				6.3.2.5	शील की सफाई	विजय सागर शील	N25.17.48.2, E079.54.56.1	₹०	40	8.00
				6.3.2	पर्यटक केन्द्र की साफ सफाई कार्य 4 अक्षिक 12 गांव	पर्यटक केन्द्र	N25.18.03.0, E079.55.05.8	गांव	48	2.51
				7.2.4	सिंक्रुन पार्क पर इन्टर लॉडिंग कार्य	पर्यटक केन्द्र	N25.18.05.1 E079.55.02.1	कर्मचारी	485	5.00
									<b>29.14</b>	

424

### III-Development of bird sanctuaries

(रु. लाख में)

क्र.सं.	प्रभाग का नाम	रेज का नाम	वन छाफ का नाम	प्रस्तावित सर के सावक में (Working plan / Management plan) का पैरा एवं पृष्ठ सं. का विवरण	प्रस्तावित कार्य	कार्य स्थल का नाम	कार्य स्थल के मू-निर्देशांक	प्रस्तावित वार्षिक लक्ष्य		वित्तीय लक्ष्य
								मात्रक	लक्ष्य	
1	2	3	4	5	6	7	8	9	10	11
				कृत्रिम जलवायु की शैटिंग कार्य एवं पुनर्जने गोलकावर संरक्षण			N25 18 06.2, E079 55 01.5	रु०	1	2.50
				6.1.11	रन्ध लीय विहार में विभिन्न स्थलों पर पुनर्जने लगे जायकन बोर्डों की प्रदीप्त पेट से शैटिंग, विज बगान एवं विहार्ड, पम्पस्ट पारटर आदि पर थंय	इलिया, बीसजन, छवर्टलंग, मुर्गी भडोवा		रु०	रु०	1.00
				7.2.1	प्रवृत्ति विज्ञान केन्द्र की पुनर्ज एवं विविध शैटिकल एवं सारा सव्या			रु०	रु०	2.00
				7.5.2	प्रचार-प्रसार हेतु लिफ्ले न साइनिंग बोर्ड	विजय सागर झील		रु०	रु०	1.00
<b>योग-विजय सागर पक्षी विहार</b>										
										<b>23.81</b>
<b>बुल योण-कैमूर वन्य जीव प्रभाग</b>										
5	संसाधन सार	बडिया पक्षी विहार		Para-31	Erudication of Weeds	बडिया पक्षी विहार	1-N-26°54'04.00" E-83°07'08.60" 2-N-26°53'55.5" E-83°07'53.3" 3-N-26°53'54.8" E-83°07'31.7"	24000.00 Per Ha.	100.00	24.00
				Page No.-xv						
				Para-3j	Development of Island and Plantation an Island		N-26°55'01.2" E-83°08'18.3"	60000 Per Island	6	3.60
				Page No.-xv						

425

### III-Development of bird sanctuaries

(in lakh ₹)

क्र.सं.	प्रभाग का नाम	रेणु का नाम	वन ब्लाक का नाम	प्रस्तावित मप के संख्या में (Working plan / Management plan) का रेणु एवं पुस्तक सं. का विवरण	कार्य का नाम	कार्य स्थल का नाम	कार्य स्थल के मू-निर्देशांक	प्रस्तावित वार्षिक व्यय		वित्तीय स्वरूप
								मात्रक	रकम	
1	2	3	4	5	6	7	8	9	10	11
				Para-X c	Wages of Boat Man for Motor Boat.		-	62712	8	5.02
				Page No-xix Para-I f	New Boat Purchase (wood)		-	60000.00 Per Boat	3	1.80
				Page No-xviii Para-I m	Construction of Park & Benches		N-26°54'21.6" E-83°06'14.9"	300000	L.S.	3.00
				Page No-xiv Para-III f	Deepening of Shallow an silted Area for boat jerry		N-26°54'48.1" E-83°08'38.2"	111.37 Per M <sup>2</sup>	5000	5.56
				Page No-xv Para-IX a	Public Awareness		-	L.S.	L.S.	2.00
				Page No-xviii Para-X c	Petroling/Rescue Operation		-	L.S.	L.S.	2.00
				Page No-xix Para-X c	Life Jacket		-	5000.00 Per	10	0.50
				Page No-xix Para-I e	Purchase of Motor Boat		-	5.50 Per	1	5.50
				Page No-xviii						

426

### III-Development of bird sanctuaries

(रु. लाख में)

क्र.सं.	कार्यपत्र के अंतर्गत प्रस्तावित प्रत्येक कार्य के सम्बन्ध में						प्रस्तावित भौतिक लब्ध		वित्तीय लाभ	
	प्रस्ताव का नाम	रैंज का नाम	रंग स्टाक का नाम	कार्यपत्र नाम के सम्बन्ध में (Working plan / Management plan) का पैरा एवं पृष्ठ सं. का विवरण	प्रस्तावित कार्य	कार्य स्थल का नाम	कार्य स्थल के प्लान-निर्देशांक	मात्रक		लाभ
1	2	3	4	5	6	7	8	9	10	11
				Para-X c	Public Toilet construction		N-26°54'22.3" E-83°06'17.1"	400000.0 0 Per	1	4.00
				Page No.-xix Para-X c	Interpretation Repairing		N-26°54'22.3" E-83°06'17.1"	L.S.	1	3.00
				Page No.-xix Para-X c	Fuel for Motor Boat		-	L.S.	L.S.	5.00
				Page No.-xix	Immunization/ Vaccination of Cattle Around Bakhira Bird Sanctuary		-	L.S.	L.S.	1.00
<b>योग-संलग्नक नंबर</b>										
6				64.1 पृष्ठ सं. 39	कृषि-सिंधु					65.98
				64.31 पृष्ठ सं. 34	जल से चुराये गये पानी को सहे लुप्त हो कर सहायता के बिना ऊपर से टूट कर गिरा			निर्धुन	0.7	5.00
				64.3.1 पृष्ठ सं. 34	सिंचाई के लिए 100 मिटर का सिंचन (8.50*6.50*1.50) = 83.375			निर्धुन ए		5.00
				74.1 पृष्ठ सं. 44	पुस्तकालय के लिए सामग्री का निर्माण			लाभ	53.375 x 4 = 253.5	0.32
				7.6 पृष्ठ सं. 43	सिंचाई के लिए सामग्री का निर्माण			लाभ	1	0.50
				7.6 पृष्ठ सं. 43	सिंचाई के लिए सामग्री का निर्माण			लाभ	1	2.90
				7.6 पृष्ठ सं. 44	सिंचाई के लिए सामग्री का निर्माण			लाभ	1	2.00
				7.6 पृष्ठ सं. 44	सिंचाई के लिए सामग्री का निर्माण			लाभ	1	2.75

427

### III-Development of bird sanctuaries

₹ लाख में

क्र.सं.	प्रभाग का नाम	पंज का नाम	वन क्लक का नाम	प्रस्तावित मद् के संख्या में (Working plan / Management plan) का पैरा एवं पृष्ठ सं. का विवरण	प्रस्तावित कार्य	कार्य स्थित का भाग	कार्य स्थल को सु-निर्देशांक	प्रस्तावित वार्षिक लक्ष्य		वित्तीय लक्ष्य
								मात्रक	लक्ष्य	
1	2	3	4	5	6	7	8	9	10	11
				7.6.7 पृष्ठ सं. 45	प्राचिन लोकप्रधानासन तमिल एवं पुराने मस्जिद का निर्माण			गडवा	1	0.75
				7.6.4 पृष्ठ सं. 46	सुलझिके का प्रशासन			कसा	7500	1.50
				7.6.4 पृष्ठ सं. 45	कार्बोनिट शोर्टवॉल को प्रशासन			कसा	10000	0.80
				8.9 पृष्ठ सं. 50	विभिन्न condition के पौधों के अतिरिक्तिक रूप में हिले विकसित करने में सहायता देना			कसा		0.40
7	समाजिक वसोती लला जयपुरा	का	सुझा वसोती जयपुरा के (जयपुरा-जयपुरा, सुझा, वसोती)	कार्योन्मुख में सहायता के कार्य का काम है।	बोर्डिंग/संरक्षण के लिए पौधों के अतिरिक्तिक रूप में हिले विकसित करने में सहायता देना	सुझा वसोती जयपुरा के	N 25° 21' 56.53" E 82° 19' 21.69"	हा	2000	21.92
					सहायता/संरक्षण का निर्माण (सुझा वसोती)		N 25° 21' 56.72" E 82° 19' 23.04"	हा	1	7.00
					सुझा वसोती के कार्य में सहायता देना		11° N 23° 21' 56.22" E 82° 19' 23.16"	हा	5	2.50
					सुझा वसोती के कार्य में सहायता देना		12° N 23° 21' 56.79" E 82° 19' 23.18"	हा	5	2.50
					सुझा वसोती के कार्य में सहायता देना			हा	4	1.00
					सुझा वसोती के कार्य में सहायता देना			हा	4	3.00
					सुझा वसोती के कार्य में सहायता देना			हा	1.5	5.00
					सुझा वसोती के कार्य में सहायता देना			हा	1.5	15.00

428

### III-Development of bird sanctuaries

(रु. लाख में)

क्र.सं.	प्रभाग का नाम	ज़िला का नाम	वन स्टाफ़ का नाम	प्रस्तावित मर के सम्बन्ध में (Working plan / Management plan) का पैरा एवं कुछ संक्षेप का विवरण	कार्य का नाम	कार्य स्थल का नाम	कार्य स्थल के भू-निर्देशांक	प्रस्तावित वार्षिक व्यय		वित्तीय स्तर
								मानक	लक्ष्य	
1	2	3	4	5	6	7	8	9	10	11
				1- विवरण, कार्य-योजना व अन्य कार्य व उपकरण की खर्च की राशि				No		
				2- भू-निर्देशांक					1	1.00
				3- कार्य-योजना					1	2.50
				4- अन्य कार्य					6	2.00
				5- अन्य कार्य					5	18.00
				6- अन्य कार्य				No	10	5.00
				7- अन्य कार्य					1.5	2.00
				8- अन्य कार्य					1.5	1.00
				9- अन्य कार्य					1.5	69.84
				10- अन्य कार्य						669.05

योग- सामाजिक वानिकी प्रभाग प्रयोगशाला

महाराष्ट्र-

429

## IV- Conservation of vulture.

Annexure-4.3

(₹ लाख में)

क्रमांक	प्रभाग का नाम	रेज का नाम	वन ब्लाक का नाम	प्रस्तावित भद का नाम	प्रस्तावित कार्य	कार्य स्थल का नाम	कार्य स्थल के सू-निर्देशांक	प्रस्तावित वार्षिक लक्ष्य		वित्तीय लक्ष्य
								मात्रा	लक्ष्य	
1	गोरखपुर वन प्रभाग, गोरखपुर	कैम्पियरगंज	भारीवैसी ब्लॉक-1	वर्ष 2022-23 में विद्व संरक्षण एवं प्रजनन केंद्र की स्थापना हेतु प्रस्तावित कार्य	1. Salaries and wages 2. Travel Expenses 3. Logistics materials & Consumables 4. Capital Cost Included 12 % GST 5. Incubator & Brooders including rooms and facilities 6. Capture & transport of Vultures 7. BNHS Fee for Technical support	गोरखपुर वन प्रभाग के कैम्पियरगंज रेज अंतर्गत भारीवैसी ब्लॉक-1	N27° 02'17.970" E83° 16'07.296"	9	10	11
										21.20
										4.14
										1.00
								LS	LS	64.39
										5.00
										1.50
										8.51
							योग			105.74

430



## V-Establishment and Operation of rescue Center.

(क लाख में)

क्र.सं.	प्रमाण का नाम	रेज का नाम	वन ब्लॉक का नाम	प्रस्तावित मर के सम्बन्ध में (working plan/management plan) का शेष एवं पूर से का विवरण	प्रस्तावित कार्य	सर्व स्थल का नाम	कार्य स्थल के मू-निर्देशांक	प्रस्तावित मौसिक लक्ष्य		वित्तीय लक्ष्य (लाख में)
								मात्रा	लक्ष्य	
1	1	2	3	4	5	7	8	9	10	11
	पोलीमीत टाइगर रिजर्व	पुनपुर	गोपालपुर कड 01	UP State Government Policy for 4 rescue center construction in UP	1-RESCUE & REHABILITATION CENTER, 2-FEEDING STORE, 3-VETERINARY HOSPITAL, 4- QUARANTINE CENTER, 5-TOILET BLOCK, 6-BOUNDARY WALL OF RESCUE CENTER, 7-TUBEWELL & WATER SUPPLY LINE, 8- SEVEARGE& STP (SOAKPIT)	गोपालपुर कड 01	28° 31' 14.20" 80° 07' 57.35" 28° 31' 13.88" 80° 07' 54.43" 28° 31' 6.10" 80° 07' 46.35" 28° 31' 4.55" 80° 07' 50.76"	रेस्च्यू सेंटर का निर्माण	10	499.50
<b>बाग-पौलीमीत टाइगर रिजर्व</b>										
2	सोहणीबरवा वन्य जीव प्रभाग, महाराजगंज	मधवलिया	मधवलिया बीट	UP State Govt. Policy for 4 Rescue Center Construction in UP	Phase I-Rescue & Rehabilitation Center, Feeding Store, Veterinary Hospital, Quarantine Center, Toilet Block, Boundary Wall of Rescue Center, Tubewell & Water Supply Line, Sewerage & STP (Soakpit)	मधवलिया	N27 21 2.08 E 83 39 50.10 N27 21 12.77 E 83 39 53.50 N27 21 15.27 E 83 39 41.03 N27 21 7.73 E 83 39 39.10	रेस्च्यू सेंटर का निर्माण (फेस प्रथम)	1	485.82
<b>बाग-तोहणीबरवा वन्य जीव प्रभाग, महाराजगंज</b>										
									1	485.82

431

क्र.सं.	प्रकार का नाम	रैंज का नाम	वन ब्लॉक का नाम	प्रस्तावित मद के सम्बन्ध में (working plan/management plan) का पैर एवं फूट से. का विवरण	प्रस्तावित कार्य	कार्य स्थल का नाम	कार्य स्थल के मू-निर्देशांक	प्रस्तावित वार्षिक खर्च		वित्तीय लक्ष्य (लाख में)
								मात्रा	दर	
3	चित्रकूट	कवी	मटदर वन ब्लॉक	UP State Govt. Policy for 4 Rescue Centre Construction in UP	Phase I-Rescue & Rehabilitation Center, Feeding Store, Veterinary Hospital, Quarantine Center, Toilet Block, Boundary Wall of Rescue Center, Tubewell & Water Supply Line, Sewerage & STP (Soakpit)	मटदर वन ब्लॉक	N 25-08-14.52 E 080-59-26.58	रेस्क्यू सेक्टर का निर्माण (फंस प्रथम)	1	493.00
<b>योग-चित्रकूट</b>										
4	मेरठ	हरितानपुर	कोरव वन ब्लॉक	UP State Govt. Policy for 4 Rescue Center Construction in UP	Phase I-Rescue & Rehabilitation Center, Feeding Store, Veterinary Hospital, Quarantine Center, Toilet Block, Boundary Wall of Rescue Center, Tubewell & Water Supply Line, Sewerage & STP (Soakpit)	कोरव वन ब्लॉक	N 29 09 34.1 E 77 59 57.0 N 29 09 47.5 E 77 59 59.3 N 29 09 34.7 E 78 00 02.4 N 29 09 47.4 E 78 00 04.0	रेस्क्यू सेक्टर का निर्माण (फंस प्रथम)	1	476.25
<b>योग-मेरठ</b>										
<b>महायोग-</b>										
									4	1954.57

432

**Details of Installation of Solar Water Pumps and essential utilities for nursery employees in important nurseries of various division for upgradation of these nurseries with estimated cost**

(60 लाख में)

क्र०सं०	प्रभाग का नाम	प्रस्तावित कार्य	भौतिक (संख्या)	वित्तीय
1	2	3	4	5
1	बरती	गैर परम्परागत ऊर्जा स्रोतों के उपयोग को बढ़ावा दिये जाने/नर्सरीयों के उच्चिकरण के दृष्टिगत, सौर ऊर्जा वाटर-पम्प की स्थापना एवं नर्सरी कार्मिकों हेतु अन्य आवश्यक जन सुविधायें उपलब्ध कराया जाना	1	7.00
2	सिद्धार्थनगर		1	7.00
3	आजमगढ़		1	7.00
4	मऊ		1	7.00
5	बलिया		1	7.00
6	मेरठ		1	7.00
7	बुलन्दशहर		1	7.00
8	गौतमबुद्धनगर		1	7.00
9	गाजियाबाद		1	7.00
10	सहारनपुर		1	7.00
11	शिवालिक		1	7.00
12	मुजफ्फरनगर		1	7.00
13	शामली		1	7.00
14	वाराणसी		1	7.00
15	जौनपुर		1	7.00
16	गाजीपुर		1	7.00
17	प्रयागराज		1	7.00
18	कौशांबी		1	7.00
19	प्रतापगढ़		1	7.00
20	अयोध्या		1	7.00
21	बाराबंकी		1	7.00
22	सुल्तानपुर		1	7.00
23	अम्बेडकर नगर		1	7.00
24	अमेठी		1	7.00
25	गोण्डा		1	7.00
26	बहराइच		1	7.00
27	श्रावस्ती		1	7.00
28	बरेली		1	7.00
29	बदायूँ		1	7.00
30	शाहजहाँपुर		1	7.00
31	गुरादाबाद		1	7.00
32	अमरोहा (जे०पी० नगर)		2	14.00
33	बिजनौर		2	14.00
34	रामपुर		1	7.00
35	नजीबाबाद		1	7.00
36	झाँसी		2	14.00
37	ललितपुर		2	14.00
38	उरई, (जालौन)		2	14.00
39	चित्रकूट		2	14.00
40	बाँदा		2	14.00
41	महोबा		2	14.00
42	हमीरपुर		2	14.00

433

**Details of Installation of Solar Water Pumps and essential utilities for nursery employees in important nurseries of various division for upgradation of these nurseries with estimated cost**

(₹0 लाख में)

क्र०सं०	प्रभाग का नाम	प्रस्तावित कार्य	भौतिक (संख्या)	वित्तीय
1	2	3	4	5
43	सीतापुर		2	14.00
44	हरदोई		2	14.00
45	रायबरेली		2	14.00
46	उन्नाव		2	14.00
47	द० खीरी		2	14.00
48	अकध (लखनऊ)		1	7.00
49	कानपुर नगर		2	14.00
50	कानपुर देहात		2	14.00
51	फर्रुखाबाद		2	14.00
52	कन्नौज		2	14.00
53	इटावा		2	14.00
54	औरिया		1	7.00
55	मिर्जापुर		2	14.00
56	ओबरा		2	14.00
57	रेनूकूट		2	14.00
58	सोनभद्र		2	14.00
59	देवरिया		1	7.00
60	गोरखपुर		2	14.00
61	कुशीनगर, (पड़रौना)		1	7.00
62	आगरा		2	14.00
63	फिरोजाबाद		2	14.00
64	मथुरा		2	14.00
65	मैनपुरी		1	7.00
66	अलीगढ़		2	14.00
67	एटा		1	7.00
68	कासगंज (काशीरामनगर)		1	7.00
69	काशी वन्य जीव प्रभाग		2	14.00
70	कैमूर वन्य जीव प्रभाग		1	7.00
71	उ० खीरी		1	7.00
	<b>योग—</b>		<b>100</b>	<b>700.00</b>

434

**Forest division wise details of Establishment of Nurseries for CAMPA Plantations with location and estimated cost**

क्र० सं०	प्रभाग का नाम	रेन्ज का नाम	नवीन पौधशाला स्थापना हेतु, प्रस्तावित स्थल का विवरण		स्वामित्व अन्तर्गत भूमि का प्रकार वन भूमि/वन भूमि से इतर किन्तु वन विभाग के स्वामित्व अन्तर्गत भूमि	प्रस्तावित धनराशि
			नाम	भू-निर्देशांक (अक्षांश एवं देशांतर)		
<b>1</b>	<b>2</b>	<b>3</b>	<b>4</b>	<b>5</b>	<b>6</b>	<b>7</b>
1	गाजीपुर	जमानियाँ	कामाख्या वन परिसर	25 4971333 7713667	वन विभाग के स्वामित्व अन्तर्गत भूमि	4.34
	गाजीपुर				1.00	4.34
2	बहराइच	अबुल्लागंज	सिरौया	N27°56'39.30" E081°37'56.40"	वन भूमि	4.34
		अबुल्लागंज	अबुल्लागंज	N27°57'03.60" E081°39'52.10"	वन भूमि	4.34
		चकिया	चकिया	N28°04'20.5" E081°28'06.7"	वन भूमि	4.34
	बहराइच				3.00	13.02
3	महोबा	महोबा	श्रीनगर पौधशाला	N 25° 09'37.5" E 079° 46'01.1"	वन भूमि	4.34
		जैतपुर	बैरा पौधशाला	N 25° 19'21.00" E 079° 34'18.00"	वन भूमि	4.34
		पनवाड़ी	गिस्बाल पौधशाला	N 25° 25'17.1" E 079° 26' 52.1"	वन भूमि	4.34
		चरखारी	महाराजगंजर पौधशाला	N 25° 23'48.2" E 079° 46' 03.2"	वन भूमि	4.34
		चरखारी	गोरखा पौधशाला	N 25° 23'00.6" E 079° 36' 52.7"	वन भूमि	4.34
	महोबा				5.00	21.70
4	रायबरेली	सलोन	गंगापुर कमवा प्रधम	N26.0768782, E081.4458435	वन भूमि	4.34

435

**Forest division wise details of Establishment of Nurseries for CAMPA Plantations with location and estimated cost**

क्र० सं०	प्रभाग का नाम	रेन्ज का नाम	नवीन पौधशाला स्थापना हेतु प्रस्तावित स्थल का विवरण		स्तम्भ सं०-4 में अंकित भूमि का प्रकार वन भूमि / वन भूमि से इतर किन्तु वन विभाग के स्वामित्व अन्तर्गत भूमि	प्रस्तावित धनराशि
			नाम	भू-निर्देशांक (अक्षांश एवं देशांतर)		
<b>1</b>	<b>2</b>	<b>3</b>	<b>4</b>	<b>5</b>	<b>6</b>	<b>7</b>
		डलमऊ (एन०टी०पी०सी०)	कोटरा बहादुर गंज प्रथम	N25.8308133, E081.3147564	वन भूमि	4.34
		लावगंज	सरायबेरिया खंडा	N26.120436, E080.923935	वन भूमि	4.34
	<b>रायबरेली</b>				3.00	<b>13.02</b>
<b>5</b>		डेरापुर	नहर भूमि पौधशाला (डीइएक)	26.559778, 79.746165	राजकीय भूमि	4.34
	<b>कानपुर देहात</b>				1.00	4.34
<b>6</b>		कन्नीज	उमदा	N26.89276 E79.73019	वन भूमि	4.34
	<b>कन्नीज</b>				1.00	4.34
<b>7</b>		भरथना	सीहपुर पौधशाला द्वितीय	26°45'49.74"N 79°11'11.10"E	वन भूमि	4.34
	<b>इटावा</b>				1.00	4.34
<b>8</b>		कासगंज	नवीन कलेक्ट्रेट परिसर पौधशाला	27°51'50.89"N 78°43'35.17"E	राजकीय भूमि	4.34
	<b>कासगंज (काशीरामनगर)</b>		पटियाली	27°43'32.682"N 78°52'29.346"E	राजकीय भूमि	4.34
	<b>कासगंज (काशीरामनगर)</b>				2.00	<b>8.68</b>
	<b>महायोग-</b>				<b>17.00</b>	<b>73.78</b>

436

## Details of Strengthening of Research Centres for production of quality planting material with estimated cost

(रु. लाख में)

क्र. सं.	कार्य का विवरण	अनुसूची दर	कार्य स्थल के भू-निर्देशांक	प्रस्तावित लक्ष्य		अनुसूचित / अधिसूचित	
				भौतिक	वित्तीय		
1	2	3	4	5	6	7	
<b>(I) अनुसंधान केंद्र जालपुर</b>							
<b>I पीपसाज सुपुत्रीकरण, पीप प्रजनन एवं अनुसंधान कार्य-</b>							
a	>> ट्रेनर सिंगे द्वारा Vegetative propagation एवं पीप के विभिन्न प्रकारों के क्लोनल पीपों का प्रजनन एवं अनुसंधान कार्य	₹ 8,000/- पीप अनुसंधान वृक्ष द्वारा जारी दलों के अनुसार	N 26°29' 23.0" E 080°17'22.0"	25000 क्लोनल पीप	2.00	दुर्लभ एवं विरल पीपों को विभिन्न प्रकारों का प्रजनन सिंगे द्वारा प्रजनन व विपणन कार्य।	
b	विभिन्न प्रकारों के उच्च गुणवत्ता वाले वृक्ष पीप प्रजनन व अनुसंधान कार्य	₹ 7.00/- पीप अनुसंधान वृक्ष द्वारा जारी दलों के अनुसार	N 26°29' 23.0" E 080°17'22.0"	25,000 पीप	1.75	प्रजनन वृक्ष व वृक्षों से उच्चगुणवत्तायुक्त वणिनी पीपों का प्रजनन कार्य।	
c	पीपसाज व विभिन्न प्रकारों का अनुसंधान कार्य	अनुसंधान वृक्ष द्वारा जारी दलों के अनुसार	N 26°29' 23.0" E 080°17'22.0"	-	0.30	संबंधित कार्य के लिए	
d	बस कोठारों का अनुसंधान कार्य। उच्च व उच्चगुणवत्तायुक्त पीप प्रजनन हेतु क्लोनल विरल पीपों का प्रजनन कार्य।	अनुसंधान वृक्ष / वृक्ष क्लोनल कालपूर द्वारा जारी दलों के अनुसार	N 26°29' 23.0" E 080°17'22.0"	-	0.70	उच्चगुणवत्तायुक्त क्लोनल पीप प्रजनन हेतु	
e	पीपसाज वृक्ष हेतु नवीन विरल पीपों का प्रजनन कार्य	कालपूर लैबोरेटरी की वृक्षों के अनुसार	N 26°29' 23.0" E 080°17'22.0"	1	1.50	विरल पीपों के प्रजनन एवं प्रजनन हेतु	
f	सड़कें चौकाला के संरक्षण हेतु प्रदान की जाएगी।	₹ 20000 प्रति मीटर - 12000/-	-	12 मीटर	2.88	सड़कें चौकाला के संरक्षण कार्य हेतु	
g	सड़कें चौकाला की विभिन्न तकनीकों (उच्चगुणवत्तायुक्त पीपों का प्रजनन, प्रजनन, प्रजनन, विरल पीपों का प्रजनन) का प्रजनन-प्रजनन हेतु कार्य व संरक्षण का प्रजनन।	संबंधित कार्य का प्रजनन	N 26°29' 23.0" E 080°17'22.0"	-	1.00	अनुसंधान कार्य के प्रजनन-प्रजनन हेतु	
<b>2. अधिसूचित प्रकारों का संरक्षण एवं प्रजनन कार्य-</b>							
a	कार्बोनेट प्रजनन के कार्य और नवीन अधिसूचित प्रकारों का संरक्षण।	अनुसंधान वृक्ष द्वारा जारी दलों के अनुसार	N 26°48' 38.8" E 080°29' 01.0"	1	2.00	अधिसूचित प्रकारों का संरक्षण हेतु।	
b	कार्बोनेट एवं आमतौर पर विरल पीपों के प्रजनन कार्य के लिए विभिन्न प्रकारों का प्रजनन।	अनुसंधान वृक्ष द्वारा जारी दलों के अनुसार	N 26°29' 30.0" E 080°17' 16.0"	1	2.00	उच्च गुणवत्तायुक्त प्रकारों हेतु।	
<b>3. विरल पीपों, पीप प्रजनन एवं प्रजनन कार्य का संरक्षण एवं अनुसंधान कार्य-</b>							
a	पूरे प्रकारों के प्रजनन कार्य का संरक्षण एवं प्रजनन कार्य।	स्थानीय बाजार भाव	N 26°29' 23.0" E 080°17'22.0"	1	0.75	संबंधित कार्य हेतु।	
b	पूरे प्रकारों के प्रजनन एवं अनुसंधान कार्य।	अनुसंधान वृक्ष द्वारा जारी दलों के अनुसार	N 26°29' 23.0" E 080°17'22.0"	1	0.50	उच्चगुणवत्तायुक्त पीप प्रजनन कार्य हेतु।	
c	अनुसंधान कार्य का संरक्षण एवं अनुसंधान कार्य।	अनुसंधान वृक्ष द्वारा जारी दलों के अनुसार	N 26°29' 23.0" E 080°17'22.0"	1	0.26	उच्चगुणवत्तायुक्त पीप प्रजनन कार्य हेतु।	
<b>4. पीप प्रजनन कार्य का संरक्षण एवं प्रजनन कार्य का संरक्षण एवं अनुसंधान कार्य-</b>							
a	पूरे प्रकारों के प्रजनन कार्य का संरक्षण एवं प्रजनन कार्य। (₹ 10500.00/हेक्टेयर)	अनुसंधान वृक्ष द्वारा जारी दलों के अनुसार	N 26°37' 65.0" E 080°38' 76.0"	50 हेक्टेयर	5.25	उच्चगुणवत्तायुक्त पीप प्रजनन एवं प्रजनन कार्य हेतु।	
b	पूरे प्रकारों के प्रजनन कार्य का संरक्षण एवं प्रजनन कार्य। (₹ 72.00/हेक्टेयर)	अनुसंधान वृक्ष द्वारा जारी दलों के अनुसार	N 26°29' 27.3" E 080°17' 42.8"	500	0.36	उच्चगुणवत्तायुक्त पीप प्रजनन एवं प्रजनन कार्य हेतु।	
c	पूरे प्रकारों के प्रजनन कार्य का संरक्षण एवं प्रजनन कार्य। (₹ 10.00/हेक्टेयर)	अनुसंधान वृक्ष द्वारा जारी दलों के अनुसार	N 26°28' 72.7" E 080°23' 31.9"	800	2.50	उच्चगुणवत्तायुक्त पीप प्रजनन एवं प्रजनन कार्य हेतु।	
<b>5. नवीन प्रकारों / अधिसूचित प्रकारों का प्रजनन, विरल पीपों का प्रजनन-प्रजनन कार्य</b>							
a	नवीन प्रकारों / अधिसूचित प्रकारों का प्रजनन, विरल पीपों का प्रजनन कार्य। (₹ 11950/-प्रजनन)	अनुसंधान वृक्ष / कालपूर की वृक्षों के अनुसार	N 26°29' 23.0" E 080°17'22.0"	100 दन	11.98	उच्चगुणवत्तायुक्त पीपों का प्रजनन एवं प्रजनन कार्य हेतु।	
b	पूरे प्रकारों का प्रजनन कार्य	स्थानीय बाजार भाव	N 26°29' 23.0" E 080°17'22.0"	-	0.25	दुर्लभ अधिसूचित वृक्षों का संरक्षण	
<b>6. उच्चगुणवत्तायुक्त पीपों का प्रजनन, प्रजनन व प्रजनन कार्य-</b>							
a	उच्चगुणवत्तायुक्त पीपों का प्रजनन, प्रजनन व प्रजनन कार्य।	कालपूर लैबोरेटरी की वृक्षों के अनुसार	N 26°29' 38.0" E 080°17'16.0"	1	0.75	उच्चगुणवत्तायुक्त पीपों का प्रजनन कार्य हेतु।	
b	उच्चगुणवत्तायुक्त पीपों का प्रजनन, प्रजनन व प्रजनन कार्य।	कालपूर लैबोरेटरी की वृक्षों के अनुसार	N 26°29' 23.0" E 080°17'22.0"	1	1.25	उच्चगुणवत्तायुक्त पीपों का प्रजनन कार्य हेतु।	
c	उच्चगुणवत्तायुक्त पीपों का प्रजनन, प्रजनन व प्रजनन कार्य।	कालपूर लैबोरेटरी की वृक्षों के अनुसार	N 26°29' 38.0" E 080°17'16.0"	4	2.00	उच्चगुणवत्तायुक्त पीपों का प्रजनन कार्य हेतु।	
<b>7. विरल पीपों का प्रजनन व प्रजनन कार्य</b>							
a	विरल पीपों का प्रजनन / अधिसूचित प्रकारों का प्रजनन (₹ 12.00/हेक्टेयर)	01 विरल पीपों का प्रजनन - 40000/- 02 विरल पीपों का प्रजनन - 20000/-	-	12 मीटर	10.20	उच्चगुणवत्तायुक्त पीपों का प्रजनन कार्य हेतु।	
b	विरल पीपों का प्रजनन व प्रजनन कार्य का प्रजनन (₹ 8.00/हेक्टेयर)	-	N 26°28' 20.00" E 080°17'20.00"	1	8.00	उच्चगुणवत्तायुक्त पीपों का प्रजनन कार्य हेतु।	
				<b>योग-</b>		<b>58.18</b>	
g	अनुसंधान कार्य (कुल प्रजनन का 3 प्रतिशत)	-	-	-	1.75	अनुसंधान कार्य	
				<b>कुल योग-</b>		<b>59.93</b>	
<b>(II) अनुसंधान केंद्र इटावा</b>							
<b>I पीपसाज सुपुत्रीकरण एवं अनुसंधान कार्य-</b>							
a	पीपसाज व उच्च गुणवत्तायुक्त पीपों का प्रजनन कार्य।	अनुसंधान वृक्ष द्वारा जारी दलों के अनुसार	N 26°47'07.2" E 079°00'34.5"	25000	1.75	उच्चगुणवत्तायुक्त पीपों का प्रजनन कार्य हेतु।	
b	पीपसाज व उच्च गुणवत्तायुक्त पीपों का प्रजनन कार्य।	अनुसंधान वृक्ष द्वारा जारी दलों के अनुसार	N 26°47'07.2" E 079°00'34.5"	1	0.50	पीपसाज व उच्च गुणवत्तायुक्त पीपों का प्रजनन कार्य हेतु।	

437







## Details of Strengthening of Research Centres for production of quality planting material with estimated cost

(रु. लाख में)

क्र. सं.	कार्य का विवरण	अनुमूली दर	कार्य स्थल की पृ-निर्देशांक	प्रस्तावित लक्ष्य		अभ्युक्ति/ अधिकारी
				मीट्रिक	मिलीय	
1	2	3	4	5	6	7
4	गणेश क्षेत्र में रोग प्रतिरोधी सीलन प्रजाति का लैबल प्राप्त।	अनुसंधान कृत की अनुमूली दर में अनुसंधान।		0.5 Hect. (04)	3.00	
5	विभिन्न प्रजातियों का नैसर्गिक प्रजनन प्रौद्योगिकी का अनुसंधान एवं विकास।	अनुसंधान कृत की अनुमूली दर में अनुसंधान।	N 28°29' 23.0" E 080°17'22.0"	1	4.00	अनुसंधान केंद्र कानपुर
6	प्रोआरगण (35,000 प्रतिमाह)	साल काठार की दर में अनुसंधान।		12 months (02 JRF)	8.40	अनुसंधान केंद्र कानपुर, कुशीन, इटावा एवं मधुस।
7	अनुसंधान केंद्र कानपुर द्वारा Fly Ash में स्थापित प्रदूषण निवारक प्रजातियों के प्रयोग का मुद्रा परीक्षण, जल रिजर्व, मजल, रिजर्वेशन प्रयोग आदि।	अनुसंधान कृत की अनुमूली दर में अनुसंधान।	N 28°29' 23.0" E 080°17'22.0"	2	1.25	अनुसंधान केंद्र कानपुर
8	Rare Endangered & Threatened प्रजातियों को निचे Tissue Culture तकनीकी हेतु Protocol बनाना।	अनुसंधान कृत की अनुमूली दर में अनुसंधान।	N 28°29' 20.00" E 080°17'25.00"	Lab & Nursery Work	4.00	दिलीप कल्लर सिव, कानपुर।
9	खनन गतिविधियों से कुलपतित क्षेत्रों के तान्त्रिक पौधों का क्षेत्र अनुसंधानात्मक अध्ययन।	अनुसंधान कृत की अनुमूली दर में अनुसंधान।		1	3.00	खनन क्षेत्र।
10	स्थापित सुसज्जित नद-नैसर्गिक द्वारा स्थित खनन क्षेत्रों का उत्प्रेरित पुनर्स्थापन अनुसंधान अध्ययन कार्य।	अनुसंधान कृत की अनुमूली दर में अनुसंधान।		1	4.50	मिडिया खनन क्षेत्र।
11	बौद्ध क्षेत्रों की पारिस्थितिक पुनर्स्थापना कार्यों का अनुसंधान अध्ययन एवं विकास।	अनुसंधान कृत की अनुमूली दर में अनुसंधान।		1	5.40	गैरुड क्षेत्र।
12	पौधालय में सहसंज्ञक का प्रयोग एवं सिंचाई की आवृत्ति का अध्ययन करना।	अनुसंधान कृत की अनुमूली दर में अनुसंधान।	N 28°29' 23.0" E 080°17'22.0"	1	1.25	अनुसंधान केंद्र कानपुर
13	दस्तावेज व आग पत्र (Documentation)			LS	1.00	
14	परिचय व प्रमाण पत्र			LS	2.50	
			योग-		50.38	
					251.53	

महायोग-वर्कशॉप-बोलींग क्षेत्र, कानपुर

प्रभाग का नाम- मुख्य वन संरक्षक, वन वर्धनिक साल क्षेत्र उ०प्र०, बरेली

अनुसंधान केंद्र आनन्दनगर (27.20° N 82.39° E)

1	नये एच०पी०एच० की स्थापना कार्य -	रु० 10500.00 / रू०	20 रू०	2.10
2	पुराने एच०पी०एच० का अनुसंधान कार्य -	रु० 8500.00 / रू० अनुसंधान	30 रू०	1.95
3	सी०पी०टी० कृत का प्रयोग-	रु० 72.00 / प्रति अनुसंधान	2000	1.44
4	पुराने विस्डोप्ले का मरम्मत कार्य-	स्थानीय बाजार भाव	1	1.00
5	पुराने सेक्टरल का मरम्मत कार्य-	स्थानीय बाजार भाव	1	1.00
6	पुरानी डोडिंग का मरम्मत कार्य -	स्थानीय बाजार भाव	1	0.50
7	पुरानी जनरेटर का मरम्मत कार्य	स्थानीय बाजार भाव	1	0.50
8	पूत में स्थापित आरबीएम अनुसंधान कार्य -	अनुसंधान कृत द्वारा जारी	1	1.50
9	अनुसंधान केंद्र हेतु विस्तार डोडिंग प्रचार-प्रसार बोर्ड	स्थानीय बाजार भाव	1	0.50
		योग-		10.49

अनुसंधान केंद्र मनकापुर (27.30° N 83.16° E)

1	नये एच०पी०एच० की स्थापना कार्य -	रु० 10500.00 / रू० अनुसंधान	20 रू०	2.10
2	पुराने एच०पी०एच० का अनुसंधान कार्य	रु० 8500.00 / रू० अनुसंधान	30 रू०	1.95
3	सी०पी०टी० कृत का प्रयोग-	रु० 72.00 / प्रति अनुसंधान	2000	1.44
4	पुराने सेक्टरल का मरम्मत कार्य-	स्थानीय बाजार भाव	1	1.00
5	डोडिंग प्लेटफार्म की मरम्मत	स्थानीय बाजार भाव	1	0.50
6	पुरानी जनरेटर का मरम्मत कार्य	स्थानीय बाजार भाव	1	0.50
7	अनुसंधान केंद्र हेतु विस्तार डोडिंग प्रचार-प्रसार बोर्ड	स्थानीय बाजार भाव	1	0.50
8	विस्तार बोर्ड	स्थानीय बाजार भाव	1	0.50
9	पुराने डोडिंगकलर के मरम्मत कार्य	स्थानीय बाजार भाव	1	0.50
		योग-		8.99

अनुसंधान केंद्र पतिया (28.22° N 78.24° E)

1	नये एच०पी०एच० की स्थापना कार्य -	रु० 10500.00 / रू० अनुसंधान	15 रू०	1.57
2	पुराने एच०पी०एच० का अनुसंधान कार्य -	रु० 8500.00 / रू० अनुसंधान	20 रू०	1.30
3	सी०पी०टी० कृत का प्रयोग-	रु० 72.00 / प्रति अनुसंधान	2000	1.44
4	विस्तार बोर्ड प्रचार-प्रसार	स्थानीय बाजार भाव	1	0.50

440

## Details of Strengthening of Research Centres for production of quality planting material with estimated cost

(₹ लाख में)

क्र० क्र०	कार्य का विवरण	अनुसूची दर	कार्य स्थल के भू-निर्देशांक	प्रस्तावित व्यय		अनुक्ति / अधिव्य
				वैश्विक	पिस्त्रीय	
1	2	3	4	5	6	7
		योग-			4.81	
<b>अनुसंधान केंद्र- विहानी (28.55° N 77.00° E)</b>						
	नये एमपीओ की स्थापना कार्य -	₹ 10500.00 / हे०		20 हे०	2.10	
2	पुराने एमपीओ का अनुसंधान कार्य -	₹ 8500.00 / हे०		30 हे०	1.95	
3	सीओटीओ कृषि का चयन-	₹ 72.00 / प्रति अनुसंधान		1500	1.08	
4	पुराने विस्टवैन्डर का मरम्मत कार्य-	स्थानीय बाजार भाव		1	1.00	
5	पुराने सेंट्रलहाउस का मरम्मत कार्य-	स्थानीय बाजार भाव		1	1.00	
6	हाईडिंग फ्लटफार्म का मरम्मत	स्थानीय बाजार भाव		1	0.50	
7	पुराने वॉरिंग का मरम्मत कार्य-	स्थानीय बाजार भाव		1	0.50	
8	अनुसंधान केंद्र हेतु विस्तार हेडिंग प्रचार-प्रसार कार्य	स्थानीय बाजार भाव		1	0.50	
9	आस्वरेटम की स्थापना	स्थानीय बाजार भाव		1	1.50	
10	बैन्चु सेटम की स्थापना	स्थानीय बाजार भाव			1.00	
11	अधिकृत क्षेत्रों काटिका की स्थापना	स्थानीय बाजार भाव			3.50	
		योग-			14.63	
<b>अनुसंधान केंद्र- मोहनपुर (30.17° N 77.90° E)</b>						
	नये एमपीओ की स्थापना कार्य -	₹ 10500.00 / हे० अनुसंधान		15 हे०	1.57	
2	पुराने एमपीओ का अनुसंधान कार्य -	₹ 8500.00 / हे०		20 हे०	1.30	
3	सीओटीओ कृषि का चयन-	₹ 72.00 / प्रति अनुसंधान		1500	1.08	
4	विस्तार कार्य प्रचार-प्रसार	स्थानीय बाजार भाव		1	0.50	
		योग-			4.45	
<b>अनुसंधान केंद्र- सीओटी गंज बरेली (28.35° N 79.84° E)</b>						
1	नये एमपीओ की स्थापना कार्य -	₹ 10500.00 / हे०		10 हे०	1.05	
2	पुराने एमपीओ का अनुसंधान कार्य -	₹ 8500.00 / हे० अनुसंधान वृक्ष द्वारा जारी दरों के अनुसार		20 हे०	1.30	
3	सीओटीओ कृषि का चयन-	₹ 72.00 / प्रति अनुसंधान वृक्ष द्वारा जारी दरों के अनुसार		1000	0.72	
4	पुराने विस्टवैन्डर का मरम्मत कार्य-	स्थानीय बाजार भाव		1	1.00	
5	हाईडिंग फ्लटफार्म का मरम्मत	स्थानीय बाजार भाव		1	0.50	
6	पुराने वॉरिंग का मरम्मत कार्य-	स्थानीय बाजार भाव		1	0.50	
7	पुराने स्टाफकालर का मरम्मत कार्य	स्थानीय बाजार भाव		1	0.50	
8	पूर्व में स्थापित आस्वरेटम अनुसंधान कार्य -	अनुसंधान वृक्ष द्वारा जारी दरों के अनुसार		1	1.50	
9	अनुसंधान केंद्र हेतु विस्तार हेडिंग प्रचार-प्रसार कार्य	स्थानीय बाजार भाव		1	0.50	
10	अनुसंधान केंद्र सीओटी गंज बरेली स्थित में 270 मी० लंबाई वाला का निर्माण	सीओटीओ की दरों के अनुसार (₹) 3700 r.m.			10.00	
		योग-			17.57	
1	जोआरकाम 1 - माह 12	-		0.36	4.20	
2	लेब अटैन्डेंस तथा पाठ पढ़ाने स्टाफ -2 माह 12	-		0.12	1.44	
3	पूर्व स्थापित उपकरणों की मरम्मत एवं टिचूकल्वर लेब का सुदृढीकरण -	-		-	5.00	
4	टिचूकल्वर लेब हेतु रसायन, हाथौल, सलाखीय एवं अन्य आवश्यक उपकरणों का क्रय -	-		-	5.00	
5	टिचूकल्वर विधि से उगाये गये पीओ की विस्टवैन्डर, सेंट्रल हाउस, हाईडिंग वॉन्डर में पीओ का रखरखाव	-		-	1.00	
6	एक्स फाउंड कलेक्शन आदि कार्य हेतु यात्रा खर्च	-		-	1.00	
7	वन विभाग केंद्र की स्थापना	-		-	-	
	(क) प्रोजेक्टर, टीओवी, कम्प्यूटर, प्रिन्टर आदि का क्रय (बरेली स्थित अनुसंधान केंद्र में)	-		-	3.50	
	(ख) विभिन्न दार्शनिकों की पुस्तकें एवं विभिन्न सामानों का क्रय	-		-	1.50	
8	अधिकारियों/कर्मचारियों की वर्षागाय प्रशिक्षण	-		-	2.00	
9	दूरदर्शन का फील्ड भाग/प्रशिक्षण	-		-	1.50	
		योग-			26.14	

(44)

## Details of Strengthening of Research Centres for production of quality planting material with estimated cost

(₹ लाख में)

क्र. सं०	कार्य का विवरण	अनुसूची दर	कार्य स्थल के सु-निर्देशांक	प्रस्तावित लक्ष्य		अभ्युक्ति/ अधिकारी
				भौतिक	वित्तीय	
1	2	3	4	5	6	7
		कुल योग-			87.08	
10	अन्य आवश्यक कार्य कुल व्यय का 3 प्रतिशत	-		-	3.00	
	कुल योग-	-		-	90.08	

कैम्पा वित्त पोषित वार्षिक कार्ययोजना 2021-22 के अन्तर्गत शोध कार्यों हेतु प्रस्ताव का भौतिक एवं वित्तीय लक्ष्य

1	विकसित हुए पोपलर क्लोनों का फील्ड ट्रायल का अनुसंधान एवं अध्ययन करते हुए मॉडल विकसित करना।	अनुसंधान कृत की अनुसूची दरों के अनुसार		1.5 हेक्टेयर	2.25	वन अनुसंधान केंद्र मनकपुर व बरेली
2	विकसित पोपलर प्रजाति के क्लोनों का अनुसंधान एवं अध्ययन करते हुए मॉडल विकसित करना।	-		0.5 हेक्टेयर	1.50	अनुसंधान केंद्र बरेली
3	कृषि जिनिकी क्षेत्रों हेतु रोग प्रतिरोधी शोथाम प्रजाति का पूर्व रोपित फील्ड ट्रायल के आधार पर आनन्द नगर व पलिया में फील्ड ट्रायल।	-		1 हेक्टेयर	4.40	अनुसंधान केंद्र पलिया व आनन्द नगर।
4	कृषि जिनिकी क्षेत्रों में महोगनी का फील्ड ट्रायल के परिणामों के आधार पर मॉडल का विकास।	-		1 हेक्टेयर	2.15	अनुसंधान केंद्र, पिढानी
5	साल ए०एन०आर० कार्यों का वन प्रभाग अध्ययन।	-		-	3.00	अनुसंधान केंद्र, गोण्डा व गोरखपुर वन प्रभाग
6	उचाई वनी के सान्निध्य क्षेत्रों में रिजों पर बीज बोआई एवं रिफा क्षेत्रों में रोपण द्वारा साल एवं सहचारी प्रजातियों के पुनर्स्थापना कार्यों का अध्ययन एवं विकास।	-		-	2.00	बहराइच व श्रावस्ती वन प्रभाग
7	जे०आर०एफ० (₹५०- 35,000 प्रति नाई)			6 Months (01 JRF)	4.20	
8	प्रलेखन व अन्य व्यय			₹5	0.50	
9	परिवहन व भ्रमण व्यय			₹5	0.50	
10	अन्य व्यय			-	0.50	
		योग-			21.00	
						मुख्य वन संरक्षक, वन वर्धनिक साल क्षेत्र उ०प्र०, बरेली
					111.08	

मुख्य वन संरक्षक/वन वर्धनिक, विश्व क्षेत्र, उ०प्र०, रामनगर, वाराणसी

वन अनुसंधान केंद्र, मऊ						
A	वन अनुसंधान केंद्र, मऊ					
(1)	अनुसंधान केंद्रों का अनुसंधान एवं लक्ष्यकरण सम्बन्धी कार्य-					
1	वन अनुसंधान केंद्र परिसर की सुका हेतु एकल आयतन फोर्ट के साथ वैश्विक जाकी से परीक्षण कार्य	स्थानीय बाजार भाव		200 रु/मी०	1.10	साल परिसर की सुका के कारण।
2	वन अनुसंधान केंद्र परिसर के फुल्ट वन व आवासीय मार्गों पर इन्टरनेशनल डिवस विभाग का कार्य	वन लक्ष्यकरण की दरों के अनुसार		₹५० रु/मी०	4.00	वन परिसर के फुल्ट वन व आवासीय मार्गों पर जल निकास होने के कारण।
3	वन अनुसंधान केंद्र कार्यालय की सड़क बाड़ों की मरिचक व किटाई एवं फल फोर्ट की मरिचक कार्य	स्थानीय बाजार भाव		2-1	0.10	वन कार्यालय को स्टेशन रोड एवं फल फोर्ट काड़ी सुका व कार्य होने के कारण।
4	वन अनुसंधान केंद्र में पूर्व में स्थापित 3 एकड़/मी० खेतों पर फुल्ट वन हेतु 5 कि०मी०/एकड़, कैदरी, कार्बन कन्ट्रोल सड़क	स्थानीय बाजार भाव			2.00	अनुसंधान केंद्र परिसर के फुल्ट वन पर फुल्ट वन हेतु इन्टरनेशनल डिवस विभाग का कार्य।
(2)	पौधेगाजालों का सुपुत्रीकरण व अनुसंधान कार्य-					
1	वन अनुसंधान केंद्र पौधेगाजाल की सुका हेतु एकल आयतन फोर्ट के साथ वैश्विक जाकी से परीक्षण कार्य	स्थानीय बाजार भाव		300 रु/मी०	4.40	पौधेगाजाल परिसर की सुका के कारण।
2	वन अनुसंधान केंद्र पौधेगाजालों के फुल्ट वन की सुका व रिफाई कार्य	स्थानीय बाजार भाव		2-1	0.20	पौधेगाजालों के फुल्ट वन की सुका व रिफाई कार्य के कारण।
3	बीज क्लोन/वैश्विक जाकी का अध्ययन, विवरण एवं प्रसार-प्रसार	11900/- वन अनुसंधान केंद्र / साल/मी०, मऊपुर की दरों के अनुसार		30 रु/मी०	3.59	समाधानित लक्ष्यों व खेतों के फुल्ट वन पर वैश्विक जाकी की सुका वन एवं बीजों की सुका वन व लक्ष्यकरण में सुदि हेतु।
4	वन अनुसंधान केंद्र पौधेगाजाल व जाकी/पौधेगाजाल हेतु का विवरण कार्य	वन लक्ष्यकरण की दरों के अनुसार			1.50	पौधेगाजाल परिसर की सुका के कारण।
(3)	बीज बीजों का चयन एवं पूर्व में स्थापित सुका की रिपेन्सिग व अनुसंधान कार्य-					
1	वन अनुसंधान केंद्र में सुका बीज उत्पादन बीज (ए०ए०बी०बी०) की रिपेन्सिग एवं अनुसंधान कार्य	अनुसंधान कृत की दरों के अनुसार (₹५०-₹६०/दूना)		9.5 टैन्डर (700 दूना)	0.47	समाधानित लक्ष्यों व खेतों के फुल्ट वन पर वैश्विक जाकी की सुका वन एवं बीजों की सुका वन व लक्ष्यकरण में सुदि हेतु।
2	वन अनुसंधान केंद्र में वन बीज/बीजों का चयन कार्य	अनुसंधान कृत की दरों के अनुसार (₹५०-72/दूना)		300 रु/मी०	0.36	समाधानित लक्ष्यों व खेतों के फुल्ट वन पर वैश्विक जाकी की सुका वन एवं बीजों की सुका वन व लक्ष्यकरण में सुदि हेतु।



# Details of Strengthening of Research Centres for production of quality planting material with estimated cost

(रुपय में)

क्र. सं.	कार्य का विवरण	अनुसूची दर	कार्य स्थल के भू-निर्देशांक	प्रस्तावित लक्ष्य		अव्युक्ति / अधिव्य.
				भौतिक	वित्तीय	
1	2	3	4	5	6	7
<b>(6) आसबोदेम, बैंगू, लेटम एवं प्रयोग स्थापना सम्बन्धी कार्य</b>						
1	केंद्र अनुसंधान केंद्र में पूर्व में स्थापित आसबोदेम का अनुसंधान कार्य	अनुसंधान कृत की दरों के अनुसार		1	0.50	उत्पन्नकला के बीज व जटिंग प्राप्त करने हेतु।
<b>योग-</b>						26.38
<b>C वन अनुसंधान केंद्र, कोटवा</b>						
<b>(1) अनुसंधान केंद्रों का अनुसंधान एवं उत्पत्तीकरण सम्बन्धी कार्य-</b>						
1	केंद्र अनुसंधान केंद्र के अंतर्गत मुख्य मार्ग से सटे कार्यालय तक सड़क का विद्युत/शोर/विद्युत धारण/सिंचाई कार्य	प्रामाणिक की दरों के अनुसार		150 वर्गमी	0.75	बीज वृक्षों के मुख्य मार्ग व कार्यालय मार्ग पर जल उपलब्ध होने से कारण।
2	केंद्र अनुसंधान केंद्र के अंतर्गत मुख्य मार्ग से, नर्सरी गेट/साइन बोर्ड की सज्जत एचार्ड-युटार्ड व निर्यात कार्य	स्थानीय बाजार भाव		6	0.10	कामों पूराने होने से कारण।
<b>(2) पीतवालाओं का सुव्यवस्थापन व अनुसंधान कार्य-</b>						
1	केंद्र अनुसंधान केंद्र में मुख्य गेट अडल की सड़क गेट सज्जत का कार्य	स्थानीय बाजार भाव		1	0.75	कामों पूराने होने से कारण।
2	केंद्र अनुसंधान केंद्र में नर्सरी/बागवानी/सिंचाई/सर्विसिंग की सज्जत/एचार्ड-युटार्ड	स्थानीय बाजार भाव		200 मीटर	0.75	कामों पूराने होने से कारण।
3	केंद्र अनुसंधान केंद्र में नर्सरी पीछे का अनुसंधान कार्य	अनुसंधान कृत की दरों के अनुसार		3500 मीटर	0.20	समय बीज (केंद्रों से) अनुसंधान/उत्पन्नकला/कार्यो पीछे का उत्पन्न कार्य।
4	केंद्र अनुसंधान केंद्र में नर्सरी पीछे का अनुसंधान कार्य	अनुसंधान कृत की दरों के अनुसार		10000 मीटर	1.00	समय बीज (केंद्रों से) अनुसंधान/उत्पन्नकला/कार्यो पीछे का उत्पन्न कार्य।
<b>(3) बीज बोधों का घटान एवं पूर्व में स्थापित बुधों की रिपेन्टिंग व अनुसंधान कार्य-</b>						
1	केंद्र अनुसंधान केंद्र में नर्सरी लघुघटान कार्य (संख्या 1000)	अनुसंधान कृत की दरों के अनुसार (150-100/100)		10 हेक्टेयर	1.05	उत्पन्नकला/उत्पन्नकला बीज कटिंग एवं क्लोनल मैटेरियल प्राप्त करने हेतु।
2	केंद्र अनुसंधान केंद्र में घटान बीज लघुघटान कार्य (संख्या 100)	अनुसंधान कृत की दरों के अनुसार (150-100/100)		10 हेक्टेयर (100 बुध)	0.42	उत्पन्नकला/उत्पन्नकला बीज कटिंग एवं क्लोनल मैटेरियल प्राप्त करने हेतु।
3	केंद्र अनुसंधान केंद्र में नर्सरी लघुघटान कार्य (संख्या 100)	अनुसंधान कृत की दरों के अनुसार (150-100/100)		100 बुध	0.36	उत्पन्नकला/उत्पन्नकला बीज कटिंग एवं क्लोनल मैटेरियल प्राप्त करने हेतु।
4	केंद्र अनुसंधान केंद्र में घटान बीज बुधों का अनुसंधान (संख्या 100)	अनुसंधान कृत की दरों के अनुसार (150-100/100)		1000 बुध	0.50	उत्पन्नकला/उत्पन्नकला बीज कटिंग एवं क्लोनल मैटेरियल प्राप्त करने हेतु।
<b>(4) औद्योगिक पीछे के सज्जत हेतु औद्योगिक बाटिका का अनुसंधान व बीज उत्पन्न कार्य</b>						
1	केंद्र अनुसंधान केंद्र में औद्योगिक बाटिका का नर्सरी पीछे के सज्जत का कार्य (संख्या 100)	अनुसंधान कृत की दरों के अनुसार		1	0.50	घटान औद्योगिक पीछे का सज्जत व बीज उत्पन्न कार्य।
2	केंद्र अनुसंधान केंद्र में औद्योगिक पीछे का सज्जत का कार्य (संख्या 100)	अनुसंधान कृत की दरों के अनुसार		5000	0.50	औद्योगिक पीछे का सज्जत-उत्पन्न हेतु घटान औद्योगिक पीछे का उत्पन्न कार्य।
<b>(5) आसबोदेम, बैंगू, लेटम एवं प्रयोग स्थापना सम्बन्धी कार्य</b>						
1	केंद्र अनुसंधान केंद्र में स्थापित आसबोदेम का अनुसंधान कार्य	अनुसंधान कृत की दरों के अनुसार		1	1.00	उत्पन्नकला के बीज व जटिंग प्राप्त करने हेतु।
<b>कुल योग-</b>						7.88
<b>D वन अनुसंधान केंद्र, कोटी</b>						
<b>(1) बीज बोधों का घटान एवं पूर्व में स्थापित बुधों की रिपेन्टिंग व अनुसंधान कार्य-</b>						
1	केंद्र अनुसंधान केंद्र में नर्सरी लघुघटान कार्य (संख्या 1000)	अनुसंधान कृत की दरों के अनुसार (150-1000/100)		10 हेक्टेयर	1.05	उत्पन्नकला/उत्पन्नकला बीज कटिंग एवं क्लोनल मैटेरियल प्राप्त करने हेतु।
2	केंद्र अनुसंधान केंद्र में घटान बीज लघुघटान कार्य (संख्या 100)	अनुसंधान कृत की दरों के अनुसार (150-100/100)		10 हेक्टेयर 100 बुध	0.42	उत्पन्नकला/उत्पन्नकला बीज कटिंग एवं क्लोनल मैटेरियल प्राप्त करने हेतु।
3	केंद्र अनुसंधान केंद्र में नर्सरी लघुघटान कार्य (संख्या 100)	अनुसंधान कृत की दरों के अनुसार (150-100/100)		1000 बुध	0.72	उत्पन्नकला/उत्पन्नकला बीज कटिंग एवं क्लोनल मैटेरियल प्राप्त करने हेतु।
4	केंद्र अनुसंधान केंद्र में घटान बीज बुधों का अनुसंधान (संख्या 100)	अनुसंधान कृत की दरों के अनुसार (150-100/100)		2000 बुध	1.25	उत्पन्नकला/उत्पन्नकला बीज कटिंग एवं क्लोनल मैटेरियल प्राप्त करने हेतु।
<b>योग-</b>						3.44
<b>E प्रमाणीय कार्यालय</b>						
<b>(1) अनुसंधान केंद्रों का अनुसंधान एवं उत्पत्तीकरण सम्बन्धी कार्य-</b>						
1	वन अनुसंधान केंद्रों एवं प्रमाणीय कार्यालय हेतु कार्य सज्जत (सिमेंट/सिंचाई)	स्थानीय बाजार भाव		5	0.30	घटान सज्जत व बीज उत्पन्न कार्य व अतिआवश्यक होने से कारण।

## Details of Strengthening of Research Centres for production of quality planting material with estimated cost

(रू. लाख में)

क्र. सं०	कार्य का विवरण	अनुसूची सं०	कार्य स्थल के सू-निर्देशांक	प्रस्तावित व्यय		अनुमित/ अधिव्यय	
				भौतिक	वित्तीय		
1	2	3	4	5	6	7	
2	वन अनुसंधान केंद्रों एवं प्रभावी कर्मालय हेतु कार्यालय (कुर्सी, मेज, अलमारी, आसनपत्र, बेल, ड्रग सेला एवं टैबुल गैस आदि)	स्थानीय बाजार भाव		4 रोड	1.00	कार्यालय व कार्यालय होने के कारण।	
3	प्रभावी कर्मालय हेतु एल्यूमीनियम शीटें 20 इंच	स्थानीय बाजार भाव		1	0.50	एवं में उपलब्ध न होने एवं वर्तमान में अतिआवश्यक होने के कारण।	
4	प्रोसेक्टर एवं डिवाइस इन्फेस 45 इंच लंबे	स्थानीय बाजार भाव		5	2.40	एवं में उपलब्ध न होने एवं वर्तमान में अतिआवश्यक होने के कारण।	
5	वन अनुसंधान केंद्रों एवं प्रभावी कर्मालय हेतु सिपरीस्टीयोरिंग केमिस्ट स्टोर	स्थानीय बाजार भाव		4	3.00	एवं में उपलब्ध न होने एवं वर्तमान में अतिआवश्यक होने के कारण।	
6	वन अनुसंधान केंद्रों एवं प्रभावी कर्मालय हेतु वाइरलेस विस्तार स्थापना तथा संभालन कार्य	स्थानीय बाजार भाव		4	2.00	एवं में उपलब्ध न होने एवं वर्तमान में अतिआवश्यक होने के कारण।	
7	वन अनुसंधान केंद्रों एवं प्रभावी कर्मालय हेतु टैपडॉट्स एवं कन्सुमर क्वैट	स्थानीय बाजार भाव		4+4	1.00	अनुसंधान केंद्रों के सुचारु रूप से संचालन हेतु अनुमानित	
8	प्रभावी कर्मालय में कम्प्यूटर सॉफ्टवेयर विभिन्न कार्य के संचालन हेतु एक कम्प्यूटर आर्वाइवर का खरीदना	स्थानीय बाजार भाव		1	1.20	स्टाफ की सुविधा के कारण कार्यालय कम्प्यूटर सॉफ्टवेयर विभिन्न कार्यों के सुचारु रूप से संचालन करने हेतु विमान्त आवश्यकता है।	
<b>योग-</b>						15.60	
<b>कुल योग-</b>						99.72	
9	अन्य आर्थनिक कार्य कुल तथा का 2%			0.0	2.99		
<b>सम्पूर्ण योग-</b>						102.71	
<b>(1) शोध कार्य का विकास एवं प्रचार-प्रसार</b>							
1	विभिन्न अनुसंधान अधिसूचनाएँ एवं अध्ययन कार्य (विद्यार्थियों का मार्गदर्शक आउट इन्फेस तथा इन्फेस 80- 47,000/- महीने की दर से एवं अन्य कार्य)			12 माह	6.00	विभिन्न क्षेत्रों में विचार-व्यक्ति हेतु विद्यार्थियों का मार्गदर्शक आउट इन्फेस तथा इन्फेस 80- 47,000/- महीने की दर से एवं अन्य कार्य	
2	सुन्दरलक्ष्मी एवं विभिन्न क्षेत्रों में प्रयोग-विद्यार्थियों का अध्ययन एवं अधिसूचनाएँ आदि (विद्यार्थियों का मार्गदर्शक आउट 47,000/- महीने की दर से एवं अन्य कार्य)			12 माह	6.00	सुन्दरलक्ष्मी एवं विभिन्न क्षेत्रों में विद्यार्थियों का मार्गदर्शक आउट इन्फेस तथा इन्फेस 80- 47,000/- महीने की दर से एवं अन्य कार्य	
3	अनुसंधान कर्मियों/कर्मालय, संस्थाओं आदि को उन क्षेत्रों में प्रेषित कार्य के प्रभावों के प्रसारण से प्रतिबन्धित करने का कार्य			3	3.00	सुन्दरलक्ष्मी एवं विभिन्न क्षेत्रों में अनुसंधान कर्मियों/कर्मालय, संस्थाओं आदि को उन क्षेत्रों में प्रेषित कार्य के प्रभावों के प्रसारण से प्रतिबन्धित करने का अध्ययन कार्य।	
4	विभिन्न क्षेत्रों में जूनिवर्सिटी स्तर पर विभिन्न क्षेत्रों में कार्यालयों का संचालन करना एवं कार्यालयों को जूनिवर्सिटी स्तर पर संचालन के लिए प्रेषित करना (अध्ययन एवं)			3	2.00	जूनिवर्सिटी स्तर पर कार्यालयों के संचालन तथा कार्यालयों का संचालन एवं अनुसंधान कार्य	
5	अन्य क्षेत्रों में प्रेषित कार्य के स्थान पर अन्य प्रभावों के प्रेषण की विधि विकसित करना			0.5 से	2.50	स्वायत्त कार्य	
6	विभिन्न क्षेत्रों में Milica dubia की स्थापना अध्ययन कार्य			1 से	1.50	विभिन्न क्षेत्रों में जूनिवर्सिटी स्तर पर विकास हेतु Milica dubia प्रभावों का संचालन कार्य एवं अध्ययन तथा प्रचार-प्रसार कार्य	
7	विभिन्न क्षेत्रों में प्रेषित कार्य के स्थान पर अन्य प्रभावों के प्रेषण कार्य			1 से	1.50	विभिन्न क्षेत्रों में जूनिवर्सिटी स्तर पर विकास हेतु कार्यालयों के संचालन तथा प्रचार-प्रसार कार्य	
8	प्रचार प्रसार हेतु कार्यालय/ कार्यालयों का संचालन			3	1.50	जूनिवर्सिटी स्तर पर प्रचार-प्रसार हेतु	
<b>कुल योग-</b>						24.00	
<b>मुख्य वन संचालक, विन्ध्य क्षेत्र, उ०प्र०, रामनगर, वाराणसी</b>						126.71	
<b>महायोग-</b>						489.32	

445

## Details of Capacity building of frontline staff for the protection of forests and plantation with estimated cost

(रु लाख में)

कार्यालय निदेशक, वानिकी प्रशिक्षण संस्थान, कानपुर

क्रम सं०	कार्य	धनराशि
1	2	3
<b>प्रशिक्षण कार्यक्रम</b>		
1	नवीन तकनीक का प्रशिक्षण	5.40
2	कृषि वानिकी विषय पर प्रशिक्षण हेतु	3.60
3	समुदाय आधारित संस्थाओं (CBO) का प्रशिक्षण	13.50
4	जलवायु परिवर्तन प्रशिक्षण	1.80
5	वन एवं संरक्षित क्षेत्रों में आपदा प्रबंधन एवं रणनीति प्रशिक्षण	4.50
6	अधिष्ठान शाखा कर्मचारी हेतु प्रशिक्षण	2.70
7	वन भूमि की पैमाइश (आवश्यक उपकरण एवं जी०पी०एस०) एवं मानचित्र वाचन	2.70
8	नर्सरी सम्बन्धी कार्य एवं लॉली पौध उगान प्रशिक्षण	8.10
9	वाहन चालक प्रशिक्षण	2.70
10	वन अग्नि सुरक्षा प्रशिक्षण	3.00
11	वन हित धारकों से सम्बन्धित प्रशिक्षण	2.70
12	ग्राम पंचायत सदस्यों प्रधानों क्षेत्र विकास समिति के सदस्यों, ब्लॉक प्रमुखों जिला पंचायत सदस्यों हेतु वानिकी एवं पर्यावरण के पारस्परिक (Interaction) प्रभाव पर प्रशिक्षण	4.25
13	मीडिया कर्मियों हेतु वानिकी एवं पर्यावरण के पारस्परिक (Interaction) प्रभाव पर प्रशिक्षण	0.90
14	जी०आई०एस० आधारित निर्णय प्रक्रिया वृक्षारोपण हेतु क्षेत्रों का चिन्हीकरण एवं प्राथमिकता	2.70
15	नव नियुक्त सहायक सौख्यकीय अधिकारियों का प्रशिक्षण कार्यक्रम	2.93
16	चतुर्थ श्रेणी कर्मचारियों के कार्यों से सम्बन्धित प्रशिक्षण	1.35
16	फ्रंट लाइन स्टाफ का 05 दिवसीय रिफ्रेशर/ओरियन्टेशन प्रशिक्षण	6.00
<b>योग-</b>		<b>68.83</b>
<b>संस्थान का तकनीकी विकास</b>		
17	Smart Class Development	25.00
18	हरित उर्जा विकास एवं प्रशिक्षण	20.00
19	खेल प्रशिक्षण अवस्थापना	10.00
20	गर्ल्स हास्टल का निर्माण कार्य (20 कमरों का निर्माण एवं मेस) विस्तार आगामी वर्ष 2023-24	81.17
21	058-आउटसोर्सिंग सेवाओं हेतु भुगतान	20.00
<b>योग-</b>		<b>156.17</b>
<b>महायोग-</b>		<b>225.00</b>



**Details of Purchase and Maintenance of Equipments/Devices for  
Communication and Information Technology for the purposes of protection  
of forest and wildlife with estimated cost**

(रु लाख में)			
Sr.No	Activity	Sub Activity	Financial
1	2	3	4
1	CUG Mobile Services	1131 CUG Mobile Network with Data Plan. 250 Min/day Voice any Network, 2 GB/day 3G Data and speed reduced to 40 kbps thereafter, Free 100 SMS/day	22.00
		<b>Total-</b>	<b>22.00</b>
2	Internet LeaseLine/Internet Connectivity/ Networking Equipments and AMC	Internet Connectivity for HQ Naruli through 155+155 Mbps Leaseline(1:1) Internet Connectivity for Departmental Server located at IT Cell Indira Nagar through 100 Mbps Leaseline(1:1) and upgraded upto 155 Mbps. Internet Connectivity for IVRS Server(1926) located at Command Centre through 4 Mbps Leaseline(1:1) with AMC. Internet Connectivity through JIO Dongle for HQ and Shishambagh Offices: AMC Of Internet Connectivity Networking equipment FIT and HQ Naruli. Internet Lease line for Plantation and others events with proper power backup of networking equipments, etc. Internet Broadband/Lease line LAN Connectivity at Forest HQ Power Backup For Internet Connection/ Internet connectivity at UPFD/ Networking Equipments (Router,Switches,WifiCard,LAN Cable and etc.)/ Other Requirement as per need of department time to time etc.	10.00 4.00 2.17 1.00 22.00 0.50 0.80 20.00 3.53
		<b>Total-</b>	<b>64.00</b>
3	Video Conferencing solutions with Internet Leaseline as per latest technology	Google Meet and others Codec For VC Other VC related Requirement as per need of department time to time.(Webcam, Speaker, Long Distance USB and HDMI cable Etc.)/ Big Screen Display for VC/Meetings.	1.00 1.00 33.00
		<b>Total-</b>	<b>35.00</b>
4	Application software development and maintenance.	Additional development work with Maintenance in Plantation Monitoring System and Nursery Management. Processing fee for renewal of wood based industry units. Security Audit of departmental website upforest.gov.in with SSL. AMC of Ownership change and Relocation modules of wood based industry AMC of Complaint Monitoring, Felling Permit/Transit Pass/ Integrated forest services and mobile apps . MIS For Campa related activities. Other Application Software as per need of department.	45.00 75.00 1.00 8.00 30.00 100.00 25.00
		<b>Total-</b>	<b>284.00</b>
5	Computer/Laptop/ Printer/Photocopier/IT Equipment and other related electronics equipments as mentioned in GO issued by IT and Electronics Department OP.	Desktop Computer/All In One Computer/Laptop with UPS Printer Photocopier Other Requirement as per need of department time to time.	30.00 3.00 5.00 2.00
		<b>Total-</b>	<b>40.00</b>
6	Wages of Technical and Non Technical IT Cell Outsourced Personnel.	Technical and Non Technical Outsourced Staff wages. Project Manager, Tech Lead GIS, Sr. Software Developer, Core Network Engineer, Network Support	125.00
		<b>Total-</b>	<b>125.00</b>
7	Annual charges of Cloud Server/Physical Server located at Shishambagh and IVRS Server etc.	Annual charges of Cloud Server hosting of data and provide access of field and AMC of IVRS Server/Other Server Maintenance of Physical Server, IVRS Server and Server related equipment/ Other Requirement as per need of department time to time.	18.00 5.00 1.00
		<b>Total-</b>	<b>24.00</b>
8	Toll Free 1800(1801926/ PRI Line 0522-2610620 to BSNL/Broadband/Leaseline/Server maintenance etc. (Modem, Switches for PRI Line Etc)	PRI Line 0522-2610620 Toll Free 18001801926/Others Telephone Number/Broadband/Lease line etc. Broadband/Landline/Leaseline/Server maintenance (Modem, Switches for PRI Line Etc)// Other Requirement as per need of department time to time.	1.63 1.00 0.37
		<b>Total-</b>	<b>3.00</b>
9	MIS Lab Development (Machine and Tool Development)	Strengthening and capacity building of MIS team (Upgrading team skills on existing and innovative technologies)	5.00

**Details of Purchase and Maintenance of Equipments/Devices for  
Communication and Information Technology for the purposes of protection  
of forest and wildlife with estimated cost**

(₹ लाख में)

Sr.No	Activity	Sub Activity	Financial
		Development/enhancement of Application Software (42प्रपत्र, कार्य योजना सर्वेक्षण प्रपत्र, करेक्टर राजस्व, भू-अभिलेख एवं बन्दोबस्त, गैर वन भूमि एवं वन भूमि से दूरी, REQUISITION FOR IT/GIS/MIS SERVICES, Assets management, Rapid Assessment of Wetlands, Departmental Website, New Development of Customized Web & Mobile application software etc. (Deployment of applications, Audits/Security Enhancement of applications Services, Messaging Services, Integration of new tools for better performance, Paid API services)	2.00
		Integration of GIS Based Application with MIS Application. (Paid Apis services, Deployment tools, web map services etc.)	3.00
		Licenses for latest version of SQL Server standard.	10.00
		<b>Total-</b>	<b>20.00</b>
10	<b>Training and Capacity Building</b>	Training for Field Offices for various software's application developed/Other Strengthening and capacity building of MIS team (Upgrading team skills on existing and innovative technologies)	16.00
		<b>Capacity building of the GIS personnel involved in utilization of state fund:-</b>	
		1- Training for Field Offices for various softwares application developed IT/GIS/MIS.	
		2- Training at FSI Dehradun, IRS Dehradun, FRI Dehradun, WII Dehradun, NRSC Hyderabad, SAC Ahmadabad, IIM Bhopal, IMD Pune, NEERI Nagar, IISC Bhopal, State FTI & RSAC, etc.	
		3- Journals, Periodical, Magazine, etc.	
		(i) Indian Society of Remote Sensing Membership Application.	
		(ii) Field Forester	
		4- Symposium, Seminars, Conference, NRSC User's group annual interaction meet, etc.,	
		5- Paper Publications and Book & Manual Printine.	
		<b>Total-</b>	<b>16.00</b>
11	<b>Maintenance of Existing tools and Services</b>	AMC Of Photocopier Machine/Printer etc	0.30
		AMC Of Desktop/Laptop etc	0.40
		Photocopier Machine and Printer Toner and other requirement Etc	0.30
		Computer related Stationary/IT Equipment/ Other Requirement as per need of department time to time.	0.50
		<b>Software Upgradation, Licensing &amp; Support:-</b>	
		(i) Eradas Imagine Profesional	33.60
		(ii) Eradas Imagine Expansion Pack	10.10
		(iii) ArcGIS Desktop Advance	32.00
		(iv) ArcGIS Spatial Analyat	12.60
		(v) ArcGIS Enterprise Advance (Web GIS Server), Core: 4+4	38.00
		(vi) Newtwork Fire Wall Solution	5.50
		<b>Maintenance (AMC) Hardware:-</b>	
		(i) HP DesignJet T795 44-in Printer, Large Format Printer (Plotter), A0 Size	0.50
		(ii) Color Scan Scanner Context SD449 ( Large Format Scanner, A0 Size	0.30
		(iii) HP Lasejet P2055dn (A4-B/W Laser Printer/ A0 Scanner	0.15
		(iv) EPSILON L6190 (A4-Inkjet Photo Printer	0.15
		(v) HP Lasejet Pro M1P 479dw (A4-Colour Laser Printer	0.35
		(vi) Sharp BP 202C20 PCL6, Photocopier Machine	0.35
		(vii) Computer Desktops & Workstation	2.50
		(viii) Laptops	0.20
		(ix) Cooling Solution for GIS Lab (AC Servicing etc) Cassate AC- 1 nos & Split AC- 4 nos	1.50
		(x) Power Solution for GIS Lab (Online UPS)	1.50
		(xi) Networking Solution	1.50
		<b>Purchase GIS Related Consumables:-</b>	
		(i) Ink Catrage, Ink Toner, Print Head, etc	1.50
		(ii) Paper Role, Plain Paper, Photo Paper, etc	1.00
		(iii) Stationary, etc	0.50
		(iv) Keyboard, Mouse, Pendrive, etc	0.50

448

**Details of Purchase and Maintenance of Equipments/Devices for  
Communication and Information Technology for the purposes of protection  
of forest and wildlife with estimated cost**

(₹ लाख में)

Sr.No	Activity	Sub Activity	Financial
		(v) Batteries for Online UPS (Power Solution for GIS Lab)	1.50
		(vi) Antivirus	0.50
		<b>Total-</b>	<b>147.80</b>
12	<b>Innovative GIS/RS/GPS Technology Applications in Forestry &amp; Wildlife:-</b>	<b>Purchase GIS Hardware:-</b>	
		(i) LAN Server Hardware & Solution upgradation	10.00
		(ii) Large Format Scanning Device	10.00
		<b>Purchase GIS Software:-</b>	
		(i) ArcGIS Enterprise Advance (Web GIS Server), Core: 4	55.00
		(ii) COTS Software-ERDAS Apollo	49.00
		(iii) Module -User Management Along with Mobile App & Module - As required, A-Plantation and Survival Module, B-Carbon sequestration Module, C- Forest fire Module.	48.00
		(iv) Module-UAV Processed data Visualisation & Change Detection	25.00
		(v) Module Creation of basic data for Analysis (Soil type data of Uttar Pradesh) and creation of Various analysis	44.00
		(vi) MIS Data Integration With GIS and Unifide data Schema	5.00
		<b>Purchase GIS Services:-</b>	
		(i) ISO Certification for GIS Lab	1.50
		(ii) GIS Based Cloud Server Space & and migration services	48.50
		<b>*Purchase Latest Satellite and GIS Data-</b>	
		(i) Satellite Data From NRSC (ISRO) (as per Requirement), eg.	5.60
		(ii) SOI Topo-Sheet Soft Copy (as per requirement)	0.50
		(iii) FSI FCM & FTM Data	1.60
		(iv) Soil Data, Water Quality Data, LULC Data, Metrological Data, Ready to use Ancillary GIS Data, Census Data, etc.	40.00
		<b>Total-</b>	<b>343.70</b>
		<b>Grand Total</b>	<b>1124.50</b>

449

Forest division wise details of strengthening of forest roads with location and estimated cost.

क्र.सं.	प्रकार का मार्ग	रेड का नाम	आवृत्तिय क्रमांक/रकत का नाम	रकत मार्ग का नाम	N-डिग्री/क (अक्षांश एवं देशांतर)	रकत मार्ग का प्रकार (कच्चा/पक्का)	अंशमिति अनुमान			
							मीटर (मीटर)	मीटर		
1	2	3	4	5	6	7	8	9		
1	शिवालिक	बटफला	खैरोकली कड-2बी पूर्वी खंड रातो खेत	आधा शिवाली रकत मार्ग	N 30 16 19.483 E 77 40 20.080 N 30 16 19.649 E 77 40 19.631	काजरी निरीक्षण- 23 मी	7.00	8.00		
			खैरोकली कड-2बी पूर्वी खंड मन्दिरा		N 30 15 52.245 E 77 40 52.901 N 30 15 52.418 E 77 40 42.431	काजरी निरीक्षण- 16 मी	1.00	7.00		
	शिवालिक						8.00	15.00		
2	प्रयागराज	शंकरगढ	शिवगढपुर	एच्छम घन - लोहगढ मार्ग	N25°12'22.54" E81°36'16.88"	कच्चा	14.00	4.20		
		कोटग	शिवगढपुर	महुली- लक्ष्मिकान्त मार्ग	N25°03'28.80" E82°08'53.36"	कच्चा	10.00	3.18		
		शंकरगढ	मुदरी	भारतगढ- प्रतापपुर मार्ग से महुली	N- 25°14'42.76" E- 81°35'04.06"	कच्चा	3.00	0.90		
		शंकरगढ	पैराही	मालगढ- प्रतापपुर मार्ग से पैराही	N- 25°14'12.76" E- 81°35'04.06"	कच्चा	0.80	0.24		
		शंकरगढ	देवगढी	मालगढ- प्रतापपुर मार्ग से देवगढी	N- 25°14'42.76" E- 81°35'04.06"	कच्चा	0.60	0.18		
		कोटग	बनहल	मेजा - कोरगढ मार्ग से बनहल 20	N25°05'28.80" E82°08'53.36"	कच्चा	3.40	0.90		
		मेजा	कुशीमठ	मेजा - कोरगढ मार्ग (कुशीमठ) से	N25°07'45.70" E82°07'39.00"	कच्चा	9.00	2.70		
		मेजा	मेजा	मेजा रोड - खैरी मार्ग से पताई	N25°07'45.70" E82°07'19.00"	कच्चा	5.00	1.50		
		मेजा	गण्डा	गण्डा - खैरी मार्ग से गुरगढ	N25°07'17.50" E82°18'19.70"	कच्चा	4.50	1.35		
		मेजा	पिपरी	पिपरी - गण्डा मार्ग से पिपरी	N25°07'17.50" E82°18'19.70"	कच्चा	5.00	1.50		
	प्रयागराज						55.50	16.65		
3	अनटी	कुशीमठ	कुशीमठ का खंड	कुशीमठ का खंड	N 26 24,083 E 81 44,626	कच्चा एवं कच्चा	8.05	2.42		
		कुशीमठ	खैरोकली का खंड	खैरोकली का खंड	N 25 36,099 E 81 39,925	कच्चा मार्ग	0.50	0.15		
		कुशीमठ	खैरोकली का खंड	माली का खंड	N 26 35,082 E 81 39,767	कच्चा मार्ग	0.65	0.20		
		कुशीमठ	खैरोकली का खंड	खैरोकली का खंड	N 26 37,867 E 81 36,799	कच्चा मार्ग	1.00	0.30		
		कुशीमठ	खैरोकली का खंड	खैरोकली का खंड	N 26 39,517 E 81 33,784	कच्चा मार्ग	1.50	0.45		
		कुशीमठ	खैरोकली का खंड	खैरोकली का खंड	N 26 29,207 E 81 33,199	कच्चा मार्ग	0.50	0.15		
		कुशीमठ	खैरोकली का खंड	खैरोकली का खंड	N 26 29,207 E 81 33,199	कच्चा मार्ग	0.50	0.15		
		कुशीमठ	खैरोकली का खंड	खैरोकली का खंड	N 26 31,900 E 81 31,094	कच्चा मार्ग	0.40	0.12		
		कुशीमठ	खैरोकली का खंड	खैरोकली का खंड	N 26 23,180 E 81 24,707	कच्चा मार्ग	0.50	0.15		
		खैरोकली	खैरोकली का खंड	खैरोकली का खंड	N 25 26,310 E 81 24,144	कच्चा मार्ग	0.30	0.09		
		खैरोकली	खैरोकली का खंड	खैरोकली का खंड	N 26 25,702 E 81 25,244	कच्चा मार्ग	0.30	0.09		
			अनटी						14.20	4.26
		4	गण्डा	सदरकागढ	सदरकागढ कड-1 प 3	सदरकागढ कड-1 से जयपुर	N 27°02'52.5" E 082°22'56.3"	कच्चा	10.00	3.00
					जयपुर कड 4, 5, 6 से प 3	जयपुर कड 4 से जयपुर कड 5 प 3 से प 3 का 6 तक	N 27°06'36.2" E 082°27'08.9"	कच्चा	10.00	3.00
				सीतामपुर 1 प 1 से	सीतामपुर 1 प 1 से 1 तक	N 27°09'49.8" E 082°29'15.3"	कच्चा	5.00	1.50	
				दिलपुर 1	दिलपुर 1 दिलपुर 1 तक	N 27°02'56.8" E 082°18'26.1"	कच्चा	5.00	1.50	
				गणपुर 2, 3, 4	गणपुर कड 1 सा-2 से गणपुर कड 3-3 प 4 तक	N 27°09'43.3" E 082°26'37.8"	कच्चा	5.00	1.50	
				बदरपुर 3, 2, 4	गणपुर कड 1 सा-2 से बदरपुर कड 3-3 प 3 एच कड 3-4 तीस तक	N 27°12'29.6" E 082°24'22.6"	कच्चा	5.00	1.50	
				सुकनपुर 2	गणपुर कड 1 सा-2 से सुकनपुर कड 3-3 प 3 एच कड 3-4 तीस तक	N 27°08'24.1" E 082°30'08.0"	कच्चा	7.00	2.10	
				सुपान	शिवगढ खंड रकत मार्ग	N 27°24'14.23" E 082°03'53.08"	कच्चा	3.00	0.90	
				गडरकागढ	गडरकागढ प्रधान खंड मार्ग	N 27°20'09.25" E 082°10'48.93"	कच्चा	3.00	0.90	
				बदरकागढ	बदरकागढ द्वितीय खंड मार्ग	N 27°19'56.73" E 082°10'51.74"	कच्चा	5.00	1.50	
		सुपानपुर	सुपानपुर प्रधान खंड मार्ग	N 27°21'38.08" E 082°08'33.16"	कच्चा	4.00	1.20			
		दुर्गपुर	दुर्गपुर द्वितीय खंड मार्ग	N 27°22'01.76" E 082°08'31.16"	कच्चा	3.00	0.90			
		बदरका	बदरका खंड मार्ग	N 27°18'33.41" E 082°11'53.22"	कच्चा	4.00	1.20			

450





Forest division wise details of strengthening of forest roads with location and estimated cost.

(अ. क्र. 10)

क्र.सं.	प्रभाग का नाम	रीज का नाम	आवृद्धित नोकर/कमा का नाम	वन मार्ग का नाम	गू-निर्देशांक (उत्तरावर्त एवं दक्षिण)	वन मार्ग का प्रकार (कच्चा/पक्का)	प्रस्तावित आवृद्धित		
							चौड़ाई (मीटर)	लंबाई	
1	2	3	4	5	6	7	8	9	
		बदायी	लगाया भगाया 20	विगत बजट लगाया-भगाया चौकी तक	N 26 48 43.73 E 80 00 23.79	कच्चा	4.00	0.80	
		हटीपुर	कच्चा 100 6	पत्तौला बीट चौकी हटीरी बाथ से चौकी चौक तक	N 28 26 26.2 E 80 17 01.10	कच्चा	3.00	0.60	
		हटीपुर	नवादेवा गाँव 79 व 80 के बीच	अनुमिता चौक से लक्ष्मी 100 चौकी तक	N 28 33 41.2 E 80 15 32.8	कच्चा	3.00	0.60	
		विवादेवा	देवहाता कां. 1, 2, 3 व 4	कच्चा वन बीट	N 28 26 44.1 E 79 58 11.4	कच्चा	5.50	1.10	
		<b>पीलीभीत टाईगर रिजर्व</b>						<b>50.00</b>	<b>10.00</b>
10	साहजहापुर	खुदा	—	अकोतर नाम भित्त से पकड़पुर चौकी तक	N 28 23 19.7 E 80 8 05.6	कच्चा मार्ग	3.00	0.20	
		खुदा	—	खुदापुर चौकी से सिरसा चौकी तक	N 28 23 36.8 E 80 6 13.6		2.50	0.17	
		खुदा	—	खुदापुर चौकी से रिहादेवा खंड तक	N 28 22 39.9 E 80 8 17.7		2.50	0.17	
		खुदा	—	हटीपुर वन भाग 1 से हटीपुर 1 तक	N 28 17 06.7 E 80 15 02.17		3.00	0.20	
		खुदा	—	खुदापुर वन भाग से कटिया गढी तक	N 28 10 42.9 E 80 17 02.3		3.00	0.20	
		खुदा	—	देवानी बांधपुर चौकी मार्ग से चौकी बांधपुर तक	N 28 19 25.9 E 80 19 25.8		1.00	0.30	
		खुदा	—	साहली से पकड़पुर तक	N 28 17 34.5 E 80 19 16.6		1.00	0.07	
		खुदा	—	दुनागापुर से हरीक 100 कच्चापुर तक	N 28 06 39.3 E 80 10 36.9		1.00	0.07	
		खुदा	—	सिन्धुपुर वन चौकी से कच्चा बांधपुर तक	N 28 16 00.7 E 80 09 34.3		4.00	0.26	
		खुदा	—	सिन्धुपुर वन चौकी से कच्चा बांधपुर तक	N 28 16 19.0 E 80 11 41.0		1.50	0.10	
		खुदा	—	पकड़पुर वन चौकी से कच्चा बांधपुर तक	N 28 22 06.3 E 80 08 26.2		1.00	0.07	
		साहजहापुर	—	दुनागापुर वन चौकी से कच्चा बांधपुर तक	N 27 82 35.0 E 80 0 57.80		1.20	0.08	
		<b>साहजहापुर</b>						<b>24.70</b>	<b>1.66</b>
11	अमरोहा (जे.पी.0 नगर)	धनीरा	नाथवाला रम्पुरा वन चौकी, विभागीय वन चौकी	1- रम्पुरा नाथवाला मार्ग	N 29 00 13.17 E 78 05 21.95	कच्चा	6.00	1.20	
		धनीरा		2- रम्पुरा काजीबाब अल्सीवेट मार्ग	N 28 39 45.37 E 78 03 36.94	कच्चा	6.00	1.20	
		धनीरा		3- विभागीय चौकी मार्ग	N 28 37 11.54 E 78 07 41.63	कच्चा	4.00	0.80	
		धनीरा		4- रम्पुरा-रम्पुरापुर मार्ग	N 28 38 36.55 E 78 05 03.44	कच्चा	2.00	0.40	
		धनीरा		5- रम्पुरा रम्पुरापुर मार्ग	N 29 02 31.12 E 78 06 07.60	कच्चा	5.00	1.00	
		हलनपुर	भीमाटीकरी	6- पीपल फाँटेपुर मार्ग	N 28 06 31.24 E 78 12 30.00	कच्चा	4.50	0.90	
		हलनपुर	भीमाटीकरी	7- खालीपुर चौकी टीकरी मार्ग	N 28 29 12.00 E 78 15 47.00	कच्चा	1.50	0.30	
		अमरोहा	चौकीपुर जलो वन चौकी	जलो वन-पकड़पुर पट्टी मार्ग	N 29 07 07.70 E 78 03 30.06	कच्चा	5.00	1.00	
		<b>अमरोहा (जे.पी.0 नगर)</b>						<b>34.00</b>	<b>6.98</b>
12	विलनीर	अमरगढ़ टाईगर रिजर्व	भारतिया बंद से लया कच्चा - 17 का विभाग	भारतिया-अमरगढ़	N 29° 20' 40.4" E 78° 48' 03.0" N 29° 22' 16.1" E 78° 48' 15.4" N 29° 21' 09.9" E 78° 50' 52.7" N 29° 29' 25.0" E 78° 51' 45.5" N 29° 25' 59.9" E 78° 51' 45.0" N 29° 24' 39.0" E 78° 51' 45.0" N 29° 24' 49.9" E 78° 50' 52.7" N 29° 23' 19.1" E 78° 49' 23.1" N 29° 22' 42.3" E 78° 49' 25.0" N 29° 21' 12.5" E 78° 49' 49.0"	कच्चा	5.00	1.25	
		अमरगढ़ टाईगर रिजर्व	अमरगढ़ से कच्चा चौक	अमरगढ़ से कच्चा चौक		कच्चा	8.00	2.00	
		अमरगढ़ टाईगर रिजर्व	चौकी गरी से चौकी गरी	चौकी गरी से चौकी गरी		कच्चा	5.00	0.75	
		अमरगढ़ टाईगर रिजर्व	अमरगढ़ से चौकीपुर पीट	अमरगढ़ से चौकीपुर पीट		कच्चा	3.00	0.75	
		अमरगढ़ टाईगर रिजर्व	चौकी (वि.पट्ट) से लया कच्चा - 18	चौकी (वि.पट्ट) से लया कच्चा - 18		कच्चा	4.00	1.00	
		विलनीर	अमरगढ़ कच्चा वन चौकी	अमरगढ़ कच्चा वन चौकी	N 29° 20' 31.0" E 78° 04' 30.0"	कच्चा	5.00	1.25	
		विलनीर	अमरगढ़ वन चौकी	अमरगढ़ वन चौकी	N 29° 19' 24.0" E 78° 06' 32.0"	कच्चा	8.00	2.00	
		विलनीर	चौकीपुर वन चौकी	चौकीपुर वन चौकी	N 29° 31' 43.0" E 78° 00' 50.0"	कच्चा	4.00	1.00	

453





**Forest division wise details of strengthening of forest roads with location and estimated cost.**

(रु. लाख में)

क्र.सं.	प्रभाग का नाम	रिड का नाम	आवृत्तित भाग/का नाम	वन मार्ग का नाम	यू-निर्देशांक (उत्तरावृत्त एवं देशांतर)	वन मार्ग का प्रकार (कच्चा/पक्का)	प्रस्तावित आकृतियाँ		
							मैट्रिक (किमी.)	किमी.	
1	2	3	4	5	6	7	8	9	
15	लसितपुर	लसितपुर	सैपुर से बेरगा	सैपुर से बेरगा	N-24°30' 12.14" E- 87°14' 51.92"	कच्चा	3.50	1.05	
		सैपुर	बेगा से पाकेस	बेगा से पाकेस	N-24° 16' 43.81" E- 87° 39' 17.77"	कच्चा	7.00	2.18	
							<b>10.50</b>	<b>3.15</b>	
16	उरई, (जालीन)	कासगी	बडेगा	कासगी बडेगा मार्ग	25 05 413 79 41 180	कच्चा	14.70	4.41	
		कासगी	महोबा	कासगी रायड नन्दा मार्ग	26 03 416 79 40 056	कच्चा	6.00	1.80	
							<b>20.70</b>	<b>6.21</b>	
17	चित्रकूट	मानिकपुर	धुली	मानिकपुर-मारकुण्डे धुली होकर (धुली वन मार्ग)	N25 03 40.3 E81 07 43.3	कच्चा	22.50	6.75	
		मानिकपुर	गडगवा	मानिकपुर-कलविहा मार्ग पनडाई होकर (गडगवा वन मार्ग)	N25 05 23.9 E81 07 28.8	कच्चा	40.00	12.00	
		मारकुण्डे	धुली	अमातापती से सडी अनुसुइया वन मार्ग	N22 03 2.55 E80 12 26.7	कच्चा	5.00	1.50	
		रेपुरा	खजुरिहा	कपुरी-खजुरिहा-सिहपुर मार्ग	N-25°14'58.1" E- 81°09'31.2"	कच्चा	5.00	1.50	
		हरगाड	बम्हुरी	कलविहा से लोरी	N25°11'57.82" E81°24'59.81"	कच्चा	15.00	4.50	
		कवी	बहिलपुरवा वन खण्ड	बहिलपुरवा से सेनरिया (मुन्दरे वन मार्ग)	N25°10'43.9" E80°05' 9'58.2"	कच्चा	9.70	2.91	
		कवी	कोल्हुआ वन खण्ड	कोल्हुआ वन खण्ड चौकी से मरुा इपेसा सीमा तक	N25°04'37.9" E80°42'53.7"	कच्चा	15.00	4.50	
		कवी	कोल्हुआ वन खण्ड	बहिलपुरवा से नदर क0न0-14, कोलपडिया होकर कडी तक	N25°08'26.6" E80°38'42.6"	कच्चा	16.30	4.89	
		मानिकपुर	धुली	मानिकपुर से मारकुण्डे, धुली होकर	N25 04 095 E81 02 072	कच्चा	1.00	0.30	
		वरगाड	पनडाई	मानिकपुर से कलविहा वन खण्ड, पनडाई होकर	N25 11 316 E81 26 115	कच्चा	1.00	0.30	
	रेपुरा	कपुरी, खजुरिहा	कपुरी से सिहपुर व खजुरिहाकला	N25 15 163 E81 09 408	कच्चा	1.00	0.30		
							<b>132.50</b>	<b>39.75</b>	
18	महोबा	महोबा	लोकी	महोबा-महोबा	N 25° 18' 44.43" E 87° 39' 5.08"	कच्चा	3.00	0.90	
		महोबा	सिजहरी	सिजहरी-महोबा	N 25° 13' 12.01" E 87° 47' 46.5"	कच्चा	2.00	0.60	
		महोबा	सिजहरी	सिजहरी-मिजखी	N 25° 13' 47.05" E 87° 47' 10.1"	कच्चा	4.30	1.35	
		महोबा	किनासा	महोबा-किनासा	N 25° 11' 4.01" E 87° 42' 11.4"	कच्चा	3.00	0.90	
		बरवाडी	खजुर	नालट-बरवाडी	N 25° 19' 39.38" E 87° 53' 11.82"	कच्चा	10.00	3.00	
		बरवाडी	इनासिया	इनासिया-बरवाडी	N 25° 19' 01.26" E 87° 58' 43.62"	कच्चा	6.00	1.80	
		बरवाडी	खारा	खारा-दोनाकोष	N 25° 19' 20.51" E 87° 58' 41.44"	कच्चा	5.00	1.50	
		बरवाडी	दवालयपुरा	इनासिया-दवालयपुरा	N 25° 10' 04.3" E 87° 48' 46.3"	कच्चा	5.00	1.50	
		पनवाडी	सितावा	सितावा-पनवाडी	N 25° 13' 40.9" E 87° 45' 46.6"	कच्चा	10.00	3.00	
		पनवाडी	सीक	सीक-सीका मार्ग	N 25° 12' 48.2" E 87° 47' 46.4"	कच्चा	4.00	1.20	
		पनवाडी	मानिकी	मानिकी-बरवाडी	N 25° 19' 56.11" E 87° 53' 05.74"	कच्चा	3.00	0.90	
		पनवाडी	धुलई	धुलई-	N 25° 09' 35.07" E 87° 24' 09.57"	कच्चा	2.00	0.60	
		पनवाडी	रवाडी	रवाडी-धनान नदी	N 25° 16' 59.87" E 87° 40' 01.85"	कच्चा	2.00	0.60	
		पनवाडी	नगडा	नगडाघाट-नगडी	N 25° 18' 55.39" E 87° 44' 72.00"	कच्चा	3.00	0.90	
		पनवाडी	दुम्भार	दुम्भार का खण्ड	N 25° 10' 09.35" E 87° 25' 56.74"	कच्चा	4.00	1.20	
		पनवाडी	गोनका	गोनका-गोनई	N 25° 16' 07.73" E 87° 39' 55.58"	कच्चा	3.00	0.90	
		पनवाडी	खालपुरा	खालपुरा-खालपुरा	N 25° 16' 59.87" E 87° 40' 01.50"	कच्चा	1.50	0.45	
			जैरपुर	धारा	धारा वन खण्ड मार्ग	N 25° 17' 48.39" E 87° 34' 53.88"	कच्चा	3.00	0.90



Forest division wise details of strengthening of forest roads with location and estimated cost.

(in Lakhs)

क्र.सं.	प्रकार का नाम	दिश का नाम	आवधिकृत ब्लॉक/अंचल का नाम	वन मार्ग का नाम	पू.नि.सं.का (अक्षम एवं देशांतर)	वन मार्ग का प्रकार (अक्षम/पथप्र)	प्रस्तावित व्यय	
							पथप्र (₹-ला)	कुल
1	2	3	4	5	6	7	8	9
		हमीरपुर	कनौटा	कनौटा मार्ग	25 37'24.42 80 05'33.30	कच्चा	1.00	0.30
		हमीरपुर	कनौटा	कनौटा मार्ग	25 37'20.32 80 05'39.48	कच्चा	1.00	0.30
		हमीरपुर	सैदापुरी	सैदापुरी मार्ग	25 34'29.12 79 55'39.24	कच्चा	1.00	0.30
		हमीरपुर	बिन्दपुरी	बिन्दपुरी मार्ग	25 35'22.20 79 56'13.68	कच्चा	4.00	1.20
		हमीरपुर	बिन्दपुरी	बिन्दपुरी मार्ग	25 33'18.30 79 55'52.20	कच्चा	2.00	0.60
		हमीरपुर	इन्दपुरी	इन्दपुरी मार्ग	25 33'07.08 79 54'42.08	कच्चा	3.00	0.90
		हमीरपुर	सैदा	सैदा मार्ग	25 35'11.81 80 03'47.88	कच्चा	2.00	0.60
		हमीरपुर	पारा	पारा मार्ग	25 34'53.04 79 58'05.40	कच्चा	1.00	0.30
		हमीरपुर	पारा	पारा मार्ग	25 35'11.22 79 58'24.24	कच्चा	1.00	0.30
		हमीरपुर	कनौटा	कनौटा मार्ग	25 33'51.80 79 59'36.44	कच्चा	2.00	0.60
		हमीरपुर	पारा	पारा मार्ग	25 34'37.83 80 02'54.18	कच्चा	2.00	0.60
		हमीरपुर	कनौटा	कनौटा मार्ग	25 34'10.48 79 59'21.60	कच्चा	1.50	0.45
	हमीरपुर						67.80	26.34
20	द० खीरी							
		मोहमती	दक्षिण कटका क० 4, 5 व 0	दक्षिण कटका क० 4 से दक्षिण कटका क० 5 तक	28.02.55.00, 080.19.24.5	कच्चा	7.00	2.10
		मोहमती	दक्षिण कटका क० 1, 2 व 3	दक्षिण कटका क० 1 से मीरपुर केरु हावरा	28.04.27.10, 080.19.2.5	कच्चा	5.00	1.50
		मोहमती	दक्षिण कटका क० 4 व 0	दक्षिण कटका क० 4 से मीरपुर केरु हावरा	28.03.28.6, 080.17.50.00	कच्चा	2.50	0.75
		मोहमती	दक्षिण कटका क० 14	पारा कटका क० 14	28.07.37.5 080.18.26.7	कच्चा	5.00	1.50
		मोहमती	विशोहर क० 1	विशोहर क० 1	27.56.16.5 080.15.41.70	कच्चा	2.50	0.75
		मोहमती	विशोहर क० 4	विशोहर क० 4	27.56.20.40 080.25.11.70	कच्चा	1.00	0.30
		मोहमती	विशोहर क० 4 व 5	विशोहर क० 4 व 5	27.55.51.00 080.24.26.00	कच्चा	3.00	0.90
		मोहमती	दक्षिण कटका क० 14 व 15	दक्षिण कटका क० 14 व 15	28.01.36.7 080.21.23.1	कच्चा	2.50	0.75
		मोहमती	दक्षिण कटका क० 14ए	दक्षिण कटका क० 14ए	28.05.9.2 080.20.0.2	कच्चा	2.00	0.60
		मोहमती	दक्षिण कटका क० 13 व 10	दक्षिण कटका क० 13 व 10	28.01.17.7 080.20.19.5	कच्चा	5.00	1.50
		मोहमती	मोहमती	क० 12 से 13 तक	28.05.53.10 80.29'31.70	कच्चा	2.50	0.75
		मोहमती	मोहमती	कनका पुरा से 0 तक	28.06'33.40 80.29'45.30	कच्चा	1.50	0.45
		मोहमती	मोहमती	क० 4 से 0 तक	28.07'29.50 80.28'02.70	कच्चा	4.00	1.20
		मोहमती	कनका पूर्वी	क० 4 से 0 तक	28.06.9.1 80.31'32.06	कच्चा	1.50	0.45
		मोहमती	कनका क०	क० 1 से 2 तक	28.09'37.0 80.40'43.08	कच्चा	3.00	0.90
		मोहमती	कनका क०	क० 0 से 2 तक	28.2'42.50 80.42'22.68	कच्चा	2.00	0.60
		मोहमती	कनका क०	क० 0 से 2 तक	28.4'45.95 80.40'21.00	कच्चा	4.00	1.20
		मोहमती	कनका क०	क० 0 से 2 तक	28.4'45.95 80.40'21.00	कच्चा	1.50	0.45
		मोहमती	कनका क०	क० 0 से 2 तक	28.11'32.40 80.37'12.59	कच्चा	3.00	0.90
		मोहमती	कनका क०	क० 0 से 2 तक	28.11'53.40.3 80.37'24.78	कच्चा	3.00	0.90
	द० खीरी						64.50	19.35
21	अक्ष (सखमऊ)							
		सोनीपुर	सोनीपुर	सोनीपुर मार्ग का मार्ग	N 27 04 50.70, E 80 59 23.916	कच्चा	2.00	0.60
		सोनीपुर	सोनीपुर	सोनीपुर मार्ग का मार्ग	N 27 09 43.66, E 81 00 03.32	कच्चा	2.00	0.60
		सोनीपुर	सोनीपुर	सोनीपुर मार्ग का मार्ग	N 27 11 80.67, E 80 97 29.92	कच्चा	1.00	0.30
		सोनीपुर	सोनीपुर	सोनीपुर मार्ग का मार्ग	N 27 01 02.77, E 80 84 24.79	कच्चा	2.00	0.60
	अक्ष (सखमऊ)						7.00	2.10
22	मीरजापुर							
		मीरजापुर	दाया, दुबरा	दाया-दुबरा	25° 07'20.00 82° 52'38.86	कच्चा	7.00	2.10
		मीरजापुर	दाया, दाया	दाया-दाया	25° 01'36.49' 82° 37' 13.31'	कच्चा	3.00	0.90

457

Forest division wise details of strengthening of forest roads with location and estimated cost.

(रु. लाख में)

क्र.सं.	प्रकार का नाम	बीज का नाम	आवृत्तिय भाग/वर्ग का नाम	वन मार्ग का नाम	यू-निर्देशक (अक्षांश एवं देशांतर)	वन मार्ग का प्रकार (कच्चा/पक्का)	प्रस्तावित अवधि	
							मीटर (किमी.)	वर्गमी.
1	2	3	4	5	6	7	8	9
		पुष्कर	सारा, सलोनगड	सारा-सलोनगड-पुष्कर	24° 08' 05.421" N 82° 51' 33.807" E		30.20	9.06
		सुपुल	भलनीट्ट, सरकी, सुपुल	भलनीट्ट-सरकी-सुपुल	24° 54' 45.90" N 082° 57' 15.80" E		2.00	0.60
		मीरजापुर					42.20	12.66
23	ओबरा	ओबरा	सागरवट-7	विजुल पौखरवाला मार्ग	N 24 21 11, E 82 50 10	कच्चा	2.50	0.75
		जुमैत	चक्रवर्तिग-3	दिवलहा से क्युडादोड	N 24 33 43, E 82 52 27	कच्चा	2.00	0.60
		जुमैत	अगोरी-2	अगोरी किला से दुबटिया	N 24 32 46, E 82 57 47	कच्चा	2.00	0.60
		फोन	डॉ. दुबाल एच उत्तरी शरिया रोड	भाजुदुदर से जिनवाडंडी	N24 21 920, E85 11.688	कच्चा	15.00	4.50
		हरिया	भरिया-4, पडीप-2, मुकुल-2	भरिया भवानी रोड से मोड	N24 30 19, E85 15 39	कच्चा	6.00	1.80
		हरिया	पूर्व सतवाई-4	सखरपाडा सागरवा मार्ग	N24 31 14.2, E85 13 20.7	कच्चा	4.00	1.20
		ओबरा					31.50	9.45
24	रेनकुट	दुडी	सहस्रम का समी 3 व 4	सागरवा से हरिया समी 3 व 4 रोड	N24 17 55.3 E83 07 01.7	कच्चा	5.00	1.50
		मीरजापुर	गुल कालगी का सडक	गुल से कालगी	N24 11.897 E83 11.554	कच्चा	1.00	0.30
		सखर	सोडिग का सडक	सोडिग से कालगी	N 24 07,061 E083 13,137	कच्चा	2.00	2.10
		सखर	कुल का 3.2 से विजिय का सडक	सखर-कुली सागरवा सडक	N24 23 29.25 E83 34 7.934	कच्चा	5.00	1.50
		सखर	सिवा, सडकवा, सडकवा	कुल कालगी सडकवा से	N24 0 3.697 E83 00 8.65	कच्चा	5.00	1.50
		सखर	सखरवा	सखरवा-सखरवा	N24 06,941 E82 95,740	कच्चा	3.00	0.90
		सखर	सडकवा	सखरवा-सखरवा	N24 12,758 E83 02,644	कच्चा	13.60	3.90
		सखर	सडकवा	सखरवा-सखरवा सडकवा सडक	N24 11,278 E82 9,9977	कच्चा	10.00	3.00
		सखर	सडकवा	सखरवा-सडकवा	N24 14,295 E83 03,661	कच्चा	3.00	0.90
		सखर	सखरवा	सखरवा-सखरवा	N24 08,0275 E82 9,4499	कच्चा	5.00	1.50
		सखर	-	सखर से सखरवा	N23 58 15.0 E083 03 16.53	कच्चा	2.00	0.60
		सखर	-	सखर से सखरवा	N23 56 11.00 E083 03 24.0	कच्चा	2.00	0.60
		सखर	-	सखर से सखरवा	N23 59 30.35 E083 8 47.41	कच्चा	2.00	0.60
		रेनकुट					63.00	18.90
25	गोरखपुर	सखर	गोरखपुर	सखरवा से गोरखपुर सखरवा सडक	N 26° 988647 E 83° 494084	कच्चा	3.00	0.90
		सखर	सखरवा	गोरखपुर सखरवा से सखरवा सखरवा सडक	N 26° 987071 E 83° 510487	कच्चा	3.00	0.90
		सखर	सखरवा	सखरवा सखरवा सडक से सखरवा सखरवा सडक	N 26° 958582 E 83° 473501	कच्चा	3.00	0.90
		सखर	सखरवा	सखरवा सखरवा सडक से सखरवा सखरवा सडक	N 26° 978203 E 83° 487634	कच्चा	3.00	0.90
		सखर	गोरखपुर	सखरवा से सखरवा सखरवा सडक	N 26° 953074 E 83° 426601	कच्चा	1.00	0.30
		गोरखपुर	सखरवा-2	सखरवा से सखरवा सखरवा सडक	N 26° 38 27.569 E 83° 12 40.410	कच्चा	2.00	0.60
		सखरवा	सखरवा-5	सखरवा से सखरवा सखरवा सडक	N 27° 04' 19 317" E 83° 16' 20 803"	कच्चा	1.00	0.30
		सखरवा	सखरवा-4	सखरवा से सखरवा सखरवा सडक	N 27° 02' 37.4" E 83° 16' 12.4"	कच्चा	1.00	0.30

450

Forest division wise details of strengthening of forest roads with location and estimated cost.

(रुपये लाख में)

क्र.सं.	प्रभाग का नाम	रोड का नाम	प्राथमिकित्व क्रमांक / फसल का नाम	वन मार्ग का नाम	N- निर्देशांक (उत्तराक्षा) एवं ईस्टिंग (पूर्व रेखांतर)	वन मार्ग का प्रकार (समथल / पहाड़ी)	प्राथमिक आवंटन	
							क्षेत्रफल (हेक्टेर)	मिमीय
1	2	3	4	5	6	7	8	9
		संक्रियकरण	संक्रियकरण 10-1	संक्रियकरण रोडों से मुख्य मार्ग तक के मार्ग	N 27°00'45.678" E 83°29'19.243"	समथल	1.58	0.45
		संक्रियकरण	संक्रियकरण 10-2	संक्रियकरण रोडों से अंतर्गत छोटे मार्ग का मार्ग	N 27°01'56.412" E 83°11'53.708"	समथल	1.00	0.30
		विशालविद्या	संक्रियकरण 10-1-1 व 2	संक्रियकरण का विशाल नदी से मुख्य मार्ग	N 26°07'46.423" E 83°47'6.724"	समथल	6.00	1.80
		कोरवा	संक्रियकरण 10-1-1 व 2 व 3	संक्रियकरण रोडों से विशाल नदी तक के मार्ग	N 27°09'20.23" E 83°16'01.38"	समथल	3.00	0.90
		कोरवा	संक्रियकरण 10-1-1 व 2 व 3	संक्रियकरण रोडों से विशाल नदी तक के मार्ग	N 27°07'33.00" E 83°14'27.90"	समथल	2.00	0.60
		कोरवा	संक्रियकरण 10-1-2 व 3	संक्रियकरण रोडों से मुख्य वन छोटी तक	N 27°11'14.30" E 83°16'37.61"	समथल	3.00	0.90
		कोरवा	संक्रियकरण 10-1-1 व 2 व 3	संक्रियकरण रोडों से मुख्य वन छोटी तक	N 27°06'66.40" E 83°13'35.10"	समथल	5.00	1.50
		कोरवा	संक्रियकरण 10-1-1 व 2 व 3	संक्रियकरण रोडों से मुख्य वन छोटी तक	N 27°07'97.30" E 83°15'20.10"	समथल	3.00	0.90
		कोरवा	संक्रियकरण 10-1-1	संक्रियकरण रोडों से मुख्य वन छोटी तक	N 27°08'13.74" E 83°16'54.43"	समथल	4.00	1.20
							45.50	13.65
26	गोरखपुर							
	कमंडी वन्य जीव प्रभाग	सोनाखेत रोड	संक्रियकरण 10-1-1 व 2 व 3	संक्रियकरण रोडों से मुख्य वन छोटी तक	N 24°34'39.00" E 83°17'18.20"	समथल	15.00	4.50
		सन्दाखेत	संक्रियकरण 10-1-1 व 2 व 3	संक्रियकरण रोडों से मुख्य वन छोटी तक	N 24°35'39.20" E 83°09'30.50"	समथल	22.00	6.60
		सन्दाखेत	संक्रियकरण 10-1-1 व 2 व 3	संक्रियकरण रोडों से मुख्य वन छोटी तक	N 24°55'30.30" E 83°07'32.40"	समथल	3.00	0.90
		सन्दाखेत	संक्रियकरण 10-1-1 व 2 व 3	संक्रियकरण रोडों से मुख्य वन छोटी तक	N 25°01'02.68" E 83°10'38.70"	समथल	3.00	0.90
							40.00	12.00
27	कौमूर वन्य जीव प्रभाग	हलिया	संक्रियकरण 10-1-1 व 2 व 3	संक्रियकरण रोडों से मुख्य वन छोटी तक	N 24°41'30.100" E 80°42'28.14.520"	समथल	10.00	3.00
		सोराखेत	संक्रियकरण 10-1-1 व 2 व 3	संक्रियकरण रोडों से मुख्य वन छोटी तक	N 24°40'51" E 82°45'1"	समथल	1.50	0.45
		सोराखेत	संक्रियकरण 10-1-1 व 2 व 3	संक्रियकरण रोडों से मुख्य वन छोटी तक	N 24°46'49" E 80°42'47.19"	समथल	0.50	0.15
		सोराखेत	संक्रियकरण 10-1-1 व 2 व 3	संक्रियकरण रोडों से मुख्य वन छोटी तक	N 24°56'9" E 80°42'34.24"	समथल	1.50	0.45
		सोराखेत	संक्रियकरण 10-1-1 व 2 व 3	संक्रियकरण रोडों से मुख्य वन छोटी तक	N 24°44'10" E 80°42'42.18"	समथल	3.00	0.90
		सोराखेत	संक्रियकरण 10-1-1 व 2 व 3	संक्रियकरण रोडों से मुख्य वन छोटी तक	N 24°55'30.3" E 80°41'09.07.6"	समथल का मार्ग	3.00	0.90
							19.50	5.85
28	राष्ट्रीय चम्बल, आनंद	राष्ट्रीय चम्बल (सिन्धु) काट रोड	संक्रियकरण 10-1-1 व 2 व 3	संक्रियकरण रोडों से मुख्य वन छोटी तक	N 26°49'13" E 78°13'75"	समथल	4.00	1.20
		राष्ट्रीय चम्बल (सिन्धु) काट रोड	संक्रियकरण 10-1-1 व 2 व 3	संक्रियकरण रोडों से मुख्य वन छोटी तक	N 26°00'1.640" E 78°40'1.834"	समथल	2.00	0.60
		राष्ट्रीय चम्बल (सिन्धु) काट रोड	संक्रियकरण 10-1-1 व 2 व 3	संक्रियकरण रोडों से मुख्य वन छोटी तक	N 26°08'8.642" E 78°40'5.601"	समथल	2.00	0.60
		राष्ट्रीय चम्बल (सिन्धु) काट रोड	संक्रियकरण 10-1-1 व 2 व 3	संक्रियकरण रोडों से मुख्य वन छोटी तक	N 26°07'3.273" E 78°36'7.576"	समथल	5.00	1.50
		राष्ट्रीय चम्बल (सिन्धु) काट रोड	संक्रियकरण 10-1-1 व 2 व 3	संक्रियकरण रोडों से मुख्य वन छोटी तक	N 26°02'38.85" E 78°32'18.93"	समथल	2.00	0.60
		राष्ट्रीय चम्बल (सिन्धु) काट रोड	संक्रियकरण 10-1-1 व 2 व 3	संक्रियकरण रोडों से मुख्य वन छोटी तक	N 26°31'34.5" E 78°13'39.7"	समथल	2.00	0.60
		राष्ट्रीय चम्बल (सिन्धु) काट रोड	संक्रियकरण 10-1-1 व 2 व 3	संक्रियकरण रोडों से मुख्य वन छोटी तक	N 26°22'11.1" E 78°02'77.6"	समथल	3.00	0.90
		राष्ट्रीय चम्बल (सिन्धु) काट रोड	संक्रियकरण 10-1-1 व 2 व 3	संक्रियकरण रोडों से मुख्य वन छोटी तक	N 26°44'43.50" E 78°50'23.2"	समथल	3.00	0.90
		राष्ट्रीय चम्बल (सिन्धु) काट रोड	संक्रियकरण 10-1-1 व 2 व 3	संक्रियकरण रोडों से मुख्य वन छोटी तक	N 26°20'43.00" E 78°01'20.2"	समथल	3.00	0.90
		राष्ट्रीय चम्बल (सिन्धु) काट रोड	संक्रियकरण 10-1-1 व 2 व 3	संक्रियकरण रोडों से मुख्य वन छोटी तक	N 26°31'12" E 78°09'40"	समथल	3.00	0.90
		राष्ट्रीय चम्बल (सिन्धु) काट रोड	संक्रियकरण 10-1-1 व 2 व 3	संक्रियकरण रोडों से मुख्य वन छोटी तक	N 26°30'41" E 78°16'07"	समथल	2.00	0.60

Forest division wise details of strengthening of forest roads with location and estimated cost.

(Ru. Lakhs)

क्र.सं.	प्रभाग का नाम	रैंज का नाम	उपस्थापित अक्षांश / देश का नाम	वन मार्ग का नाम	दू.-निर्देशांक (आक्षांश एवं देशांतर)	वन मार्ग का प्रकार (अक्षांश / देशांतर)	अवधि अनुमान		
							मीटर (कि.मी.)	फीट	
1	2	3	4	5	6	7	8	9	
			कचहरी वन अक्षांश	कचहरी वन अक्षांश मार्ग	N36° 28' 43" E 072° 14' 32"	कच्चा	3.00	0.90	
							34.00	10.20	
29	राष्ट्रीय बाघ, आगरा सातमीबरवा गन्धजीव प्रभाग								
		पिपली	पिपली 3	लक्ष्मी जलदी बंद से पिपली 30 तक	N27° 20' 29.4" E83° 45' 11.6"	कच्चा	2.50	0.75	
			पिपली 4, 7	नेने पुल से कुतुम पुल तक	N27° 19' 03.6" E83° 45' 40.2"	कच्चा	2.00	0.60	
			पिपली 4, 7	कुतुम पुल से पंचमथीवा तक	N27° 18' 0.2" E83° 45' 2.6"	कच्चा / पक्का	2.00	0.60	
			कचहरी	इसली से इलाहा नगर तक	N27° 15' 7.38" E83° 45' 57.37"	कच्चा	1.30	0.39	
			जोगा बंद	सायबगरी 101 से कुतुम पुल तक	-	कच्चा	2.00	0.60	
			पिपली 4, 3	मिनाडिमा पुल से जोगा का विभाजक स्थल	N27° 17' 14.5" E83° 46' 13.6"	कच्चा	3.50	1.05	
		पिपली	रीज 10 कचहरी 3	पिपली बारी से पंचमथीवा के मध्य	N27° 17' 30.22" E83° 55' 53.83"	कच्चा	2.00	0.60	
		राजीव गांधी	खे-सी 05	खे-सी से वन विभाजक पुल तक	N27° 15' 59.6" E83° 35' 12.8"	कच्चा	3.00	0.90	
			खे-सी 06	कुतुमपुल से पिपली	N27° 16' 39.02" E83° 34' 06.7"	कच्चा	5.00	1.50	
			खे-सी 05	कचहरी से गलता नगर	N27° 17' 13.9" E83° 35' 16.4"	कच्चा	3.00	0.90	
			खे-सी 08	मालवा नगर से 25 जोगीया से सायबगरी	N27° 17' 55.4" E83° 35' 17.5"	कच्चा	2.00	0.60	
			खे-सी 08	जोगीया से मालवा नगर	N27° 16' 11.0" E83° 37' 15.4"	कच्चा	3.00	0.90	
		कचहरी	कचहरी, कुतुम, खे-सी बंद	कचहरी से गलता से 100 मीटर तक	N27° 20' 53.9" E83° 39' 54.6"	कच्चा	8.50	2.55	
			खे-सी बंद	खे-सी बंद से कुतुम पुल तक	N27° 21' 03.8" E83° 38' 30.2"	कच्चा	2.50	0.75	
			सायबगरी बंद	कुतुम पुल से सायबगरी जोगीया	N27° 22' 09.3" E83° 36' 51.02"	कच्चा	3.75	1.13	
		कचहरी	कचहरी, कुतुम वन अक्षांश इलाहा नगर	इलाहा-कचहरी	N27° 7' 43.5" E83° 29' 31.3"	कच्चा	2.00	0.60	
			इलाहा, कुतुम	इलाहा-कचहरी	N27° 7' 43.5" E83° 29' 31.3"	कच्चा	2.00	0.60	
			कुतुम, इलाहा	कचहरी-इलाहा	N27° 8' 18.5" E83° 29' 15.2"	कच्चा	2.00	0.60	
							53.05	15.92	
30	सातमीबरवा गन्धजीव प्रभाग 100 खे-सी	खे-सी रेंज	नगर कुतुम वन अक्षांश	गाम नौतापुर का बंद से खे-सी रेंज तक	N 28 12 35.9 E 81 06 00.4 N 25 43 24.5 E 81 07 04.9	कच्चा	3.00	0.90	
			गामगढ़	गामगढ़ वन अक्षांश	पंचमथीवा गांव से कुतुम वन अक्षांश तक	N 28 27 25.8 E 80 47 30.46	कच्चा	2.00	0.60
			गामगढ़	गामगढ़ वन अक्षांश	उपस्थान गांव से खे-सी रेंज तक	N 28 21 42.97 E 80 41 34.80	कच्चा	2.00	0.60
			गामगढ़	लक्ष्मी वन अक्षांश	बंदा टावर से दुधवा मार्ग से 100 मीटर दूरी तक	N 28 23 12.33 E 80 39 49.58	कच्चा	2.00	0.60
			पंचमथीवा	पंचमथीवा वन अक्षांश, गामगढ़ वन अक्षांश	गामगढ़ वन अक्षांश से गामगढ़ वन अक्षांश तक	N 28 42 31.96 E 80 49 55.83	कच्चा	15.00	4.50
			उपस्थान विभाजन रेंज	उपस्थान विभाजन रेंज अक्षांश	वन अक्षांश से कुतुम वन अक्षांश तक	N 28 28 53.8 E 80 59 49.2	कच्चा	2.00	0.60
				खे-सी वन अक्षांश-1	खे-सी-1	N 28 14 31.4 E 81 0 11.3	कच्चा	1.50	0.45
				खे-सी वन अक्षांश-3	खे-सी-3	N 28 15 21.6 E 81 0 11.3	कच्चा	2.00	0.60
				खे-सी वन अक्षांश-4	खे-सी-4	N 28 15 31.8 E 81 0 11.3	कच्चा	3.00	0.90
			उपस्थान विभाजन	उपस्थान वन अक्षांश	उपस्थान वन अक्षांश	N 28 18 43.3 E 80 58 43.5	कच्चा	4.00	1.20
			मिलानी	कुतुमपुर	कुतुमपुर	N 28 29 26.0 E 80 19 55.2	कच्चा / पक्का	8.00	2.40
			मिलानी	मालवा वन अक्षांश	मालवा वन अक्षांश से 10 मीटर दूरी तक	N 28 18 56.7 E 80 32 51.3 N 28 18 40.3 E 80 23 55.6	कच्चा	2.00	0.60
							46.50	13.95	
31	दुधवा टाईगर रिजर्व प्रभाग	खे-सी रेंज	कचहरी वन अक्षांश	कचहरी से पिपली	28 16 58.2 80 24 58.9	कच्चा	5.50	1.65	
		उपस्थान विभाजन	कचहरी	गाम-उपस्थान विभाजन	N28° 28' 2.5" E 80° 46' 4.3"	कच्चा	3.00	0.90	
			कचहरी	गाम मार्ग से खे-सी मार्ग	28 25' 51.2" 80 50' 07.2" 28 27' 00.12" 80 49' 14.1"	कच्चा	3.00	0.90	
			उपस्थान रेंज	उपस्थान विभाजन	उपस्थान विभाजन से कुतुम वन अक्षांश तक	28° 24' 36.3" 80° 22' 32.8"	कच्चा	3.00	0.90

460

**Forest division wise details of strengthening of forest roads with location and estimated cost.**

(रु० करो० में)

क्र.सं.	प्रभाग का नाम	रीज का नाम	प्राथमिक बसक/रूट का नाम	बस मार्ग का नाम	बू-निर्देशांक (अक्षांश एवं देशांतर)	बस मार्ग का प्रकार (कच्चा/पक्का)	अंशानि अंशदल	
							मैट्रिक (कि०मी०)	मि०मी०
1	2	3	4	5	6	7	8	9
		सिकंदरपुर रीज	श्रीधरपुर विधानसभा	सेक्टर नं.24 सेक्टर 10 का उपखंड-1	28°22'49.7" N 80°24'37.3" E	कच्चा	1.00	0.30
	<b>दुधवा टाईगर रिजर्व प्रभाग</b>						<b>15.50</b>	<b>4.65</b>
32	<b>कतारियाघाट वन्यजीव प्रभाग</b>	निराजगढ़	बसपुरा रोड 02	बसपुरा का विधान सभा क्षेत्र नं. 02	N 28 16 47.7 E 81 11 13.0	कच्चा	2.50	0.75
			बसपुरा रोड 07	एच० सेक्टर 08	N 28 16 47.7 E 81 11 13.0	कच्चा	2.50	0.75
		उर्ला	सधरपुर	उर्ला सेक्टर नं. 01 सेक्टर 01 का उपखंड-1	N 28 03 1.0 E 81 17 35.9	कच्चा	3.00	0.90
		नीबला	नीबला	पुर्वीय सेक्टर नं. 01 का उपखंड-1	N 28 04 10.9 E 81 12 37.7	कच्चा	5.00	1.50
		ककरवा	ककरवा 01	ककरवा सेक्टर नं. 01 का उपखंड-1	N 28 04 20.8 E 81 19 49.7	कच्चा	3.00	0.90
		इन्दुरिया परिवारी	ककरवा 02	ककरवा सेक्टर नं. 01 का उपखंड-1	N 28 04 52.5 E 81 17 35.3	कच्चा	2.00	0.60
		ककरवा	निंदुरिया 1	ककरवा सेक्टर नं. 01 का उपखंड-1	N 28 07 6.2 E 81 21 1.1	कच्चा	1.00	0.30
		नीबला	नीबला	ककरवा सेक्टर नं. 01 का उपखंड-1	N 28 03 34.3 E 81 13 54.8	कच्चा	0.50	0.15
		मुर्तिया	ककरवा 01 परिवारी	ककरवा सेक्टर नं. 01 का उपखंड-1	N 28 13 15.35 E 81 17 08.41	कच्चा	5.50	1.65
		धर्मपुर	ककरवा 01	ककरवा सेक्टर नं. 01 का उपखंड-1	N 28 09 02.31 E 81 16 10.71	कच्चा	6.00	1.80
		कोलीपुर	कोलीपुर रोड 20 एवं रोड 21	कोलीपुर सेक्टर नं. 01 का उपखंड-1	N 28 01 01.4 E 81 21 0.07	कच्चा	8.00	2.40
		कतारियाघाट	रोड 1	कतारियाघाट सेक्टर नं. 01 का उपखंड-1	N 28 21 4.7 E 81 03 11.9	कच्चा	4.00	1.20
			रोड 2	कतारियाघाट सेक्टर नं. 01 का उपखंड-1	N 28 20 44.7 E 81 03 40.5	कच्चा	4.00	1.20
		कतारियाघाट	विभिन्न रोड	कतारियाघाट सेक्टर नं. 01 का उपखंड-1	N 28 28 45.5 E 81 03 40.5	कच्चा	2.00	0.60
		दुर्जाली	धर्मपुर 20	दुर्जाली सेक्टर नं. 01 का उपखंड-1	N 28 10 7.17 E 81 10 48.17	कच्चा	7.00	2.10
			धर्मपुर 21	दुर्जाली सेक्टर नं. 01 का उपखंड-1	N 28 10 7.17 E 81 10 48.17	कच्चा	1.50	0.45
	<b>कतारियाघाट वन्यजीव प्रभाग</b>						<b>57.50</b>	<b>17.25</b>
	<b>सहायोग-</b>						<b>1544.65</b>	<b>442.99</b>

461

### Details of Purchase of state of art fire protection/management equipments with estimated cost

(₹0 लाख में)

क्र०सं०	प्रभाग का नाम	प्रस्तावित कार्य	बैकरीक जीफ फ़ायर		फ़ायर फ़ाइटिंग उपकरण किट		फ़ायरबाल		कुल भौतिक / वित्तीय तत्व		
			भौतिक	वित्तीय	भौतिक	वित्तीय	भौतिक	वित्तीय	भौतिक	वित्तीय	
1	2		4	5	6	7	8	9	10	11	
1	बुलंदशहर	उ०प्र० के वन क्षेत्र में वन अग्नि की रोक-थाम एवं कुशल प्रबंधन हेतु उपकरणों का क्रय	1	0.700	5	0.120	5	0.065	11	0.885	
2	विवाशिक		4	2.800	10	0.240	10	0.130	24	3.170	
3	गाजीपुर		1	0.700	5	0.120	5	0.065	11	0.885	
4	प्रयागराज		1	0.700	5	0.120	5	0.065	11	0.885	
5	प्रतापगढ़		1	0.700	5	0.120	5	0.065	11	0.885	
6	अयोध्या		1	0.700	5	0.120	5	0.065	11	0.885	
7	बाराबंकी		1	0.700	5	0.120	5	0.065	11	0.885	
8	सुल्तानपुर		1	0.700	5	0.120	5	0.065	11	0.885	
9	अमेठी		1	0.700	5	0.120	5	0.065	11	0.885	
10	गोंय		3	2.100	10	0.240	10	0.130	23	2.470	
11	महराष्ट्र		3	2.100	10	0.240	10	0.130	23	2.470	
12	श्रावस्ती		3	2.100	10	0.240	10	0.130	23	2.470	
13	बरेली		1	0.700	5	0.120	5	0.065	11	0.885	
14	नयागढ़		1	0.700	4	0.096	3	0.039	8	0.835	
15	राहणवाड़ा		2	1.400	10	0.240	5	0.065	17	1.705	
16	दुर्गाबाद		1	0.700	5	0.120	5	0.065	11	0.885	
17	अमरोहा (जिला नगर)		2	1.400	8	0.192	4	0.052	14	1.644	
18	बिजनौर		3	2.100	10	0.240	10	0.130	23	2.470	
19	राजपुर		1	0.700	4	0.096	2	0.026	7	0.822	
20	नजीबाबाद		3	2.100	10	0.240	10	0.130	23	2.470	
21	झाँसी		4	2.800	10	0.240	10	0.130	24	3.170	
22	लखनपुर		4	2.800	10	0.240	10	0.130	24	3.170	
23	उरई, (जिला नगर)		2	1.400	6	0.144	4	0.052	12	1.596	
24	चिक्कूट		6	4.200	10	0.240	10	0.130	26	4.570	
25	ताप		2	1.400	5	0.120	5	0.065	12	1.585	
26	महोबा		2	1.400	5	0.120	10	0.130	17	1.650	
27	हमीरपुर		2	1.400	5	0.120	10	0.130	17	1.650	
28	सीतापुर		1	0.700	5	0.120	5	0.065	11	0.885	
29	हरदोई		1	0.700	5	0.120	5	0.065	11	0.885	
30	रायबरेली		1	0.700	5	0.120	5	0.065	11	0.885	
31	उन्नाव		1	0.700	5	0.120	5	0.065	11	0.885	
32	अवध (लखनऊ)		2	1.400	5	0.120	5	0.065	12	1.585	
33	लखनपुर देहात		1	0.700	5	0.120	5	0.065	11	0.885	
34	कन्नौजबाद		1	0.700	5	0.120	5	0.065	11	0.885	
35	इटावा		1	0.700	7	0.168	5	0.065	13	0.933	
36	अलिगढ़		1	0.700	4	0.096	2	0.026	7	0.822	
37	मिर्जापुर		3	2.100	10	0.240	10	0.130	23	2.470	
38	जोधपुर		3	2.100	10	0.240	10	0.130	23	2.470	
39	रेवकूट		5	3.500	10	0.240	10	0.130	25	3.870	
40	सोनभद्र		2	1.400	10	0.240	10	0.130	22	1.770	
41	गोरखपुर		2	1.400	8	0.192	5	0.065	15	1.657	
42	आगरा		2	1.400	10	0.240	3	0.039	15	1.679	
43	फिरोजाबाद			0.000	4	0.096	3	0.039	7	0.135	
44	मथुरा		1	0.700	4	0.096	3	0.039	8	0.835	
45	मैनपुरी			0.000	3	0.072	1	0.013	4	0.085	
46	काशी तथा जिला प्रभाग		3	2.100	10	0.240	8	0.104	21	2.444	
47	कन्नौज वन क्षेत्र प्रभाग		3	2.100	10	0.240	8	0.104	21	2.444	
48	राष्ट्रीय घन्घरा, आगरा		2	1.400	10	0.240	3	0.104	20	1.744	
49	सोहेलवा रक्षणीय प्रभाग		6	4.200	10	0.240	12	0.156	28	4.596	
50	सोहेलवा रक्षणीय प्रभाग		6	4.200	10	0.240	12	0.156	28	4.596	
51	सोहेलवा		6	4.200	10	0.240	12	0.156	28	4.596	
52	दुलहा टाईगर रिजर्व प्रभाग		6	4.200	10	0.240	12	0.156	28	4.596	
53	कन्नौजवाघाट पक्षीय प्रभाग		6	4.200	10	0.240	12	0.156	28	4.596	
योग-			123	86.100	382	9.168	364	4.732	869	100.000	

462



Forest division wise details of construction of type-1,2 and type-3 quarters of frontline staff with location and estimated cost

(रकम लाख में)

क्र.सं.	ग्राम का नाम	रेल का नाम	सबल की स्थापना स्थल का भाग/भवन की संख्या										प्रस्तावित व्यय	
			टाइप-1			टाइप-2			टाइप-3				आवक्यक संख्या	वित्तीय
			स्थापना स्थल का भाग/जीपीएस कोडिंग	भवन की संख्या	आवक्यक संख्या	स्थापना स्थल का भाग/जीपीएस कोडिंग	भवन की संख्या	आवक्यक संख्या	स्थापना स्थल का भाग/जीपीएस कोडिंग	भवन की संख्या	आवक्यक संख्या	भवन की संख्या		
1	2	3	4	5	6	7	8	9	10	11	12	13	14	
1	बस्ती	बस्ती	स्थापना N-26.80976 E-82.73221	1	7.55	स्थापना N-26.80976 E-82.73221	1	12.46	स्थापना N-26.80976 E-82.73221	1	17.14	3	37.15	
		बस्ती	बस्ती रेल कालोनी, N-26.8001303, E-82.723406	1	7.55							1	7.55	
		अवधवाला	पर्वक स्तर बस्ती भाग N-26.78280556 E-82.63055556	1	7.55	पर्वक स्तर बस्ती भाग N-26.78280556 E-82.63055556	1	12.46				2	26.01	
		इरवा	भस्ती संभारवा N-26.77416667, E-82.39972222	1	7.55	भस्ती संभारवा N-26.77416667, E-82.39972222	1	12.46				2	20.01	
2	सबल कबीरनगर	बस्ती		4	30.20		3	37.38		1	17.14	8	84.72	
		बस्ती	भस्ती भाग N-26.4740.80 E-83.70419.20	1	7.55	भस्ती भाग N-26.4740.72 E-83.70419.63	1	12.46	भस्ती भाग N-26.4740.85 E-83.70420.66	1	17.14	3	37.15	
3	सिद्धाचनगर	सबल कबीरनगर		1	7.55		1	12.46		1	17.14	3	37.15	
		सबल कबीरनगर		2	15.10		1	12.46				3	27.56	
		सबल	N 27° 20' 05.67" E 82° 41' 25.40"	2			1	12.46				2	29.60	
		सबल	N 27° 16' 23.21" E 83° 04' 19.10"	3	22.65		1	12.46				4	35.11	
		सबल	N 27° 10' 37.84" E 82° 56' 16.68"	1	7.55		1	12.46				2	20.01	
		सिद्धाचनगर		6	45.30		5	62.30		1	17.14	12	124.74	
4	आवक्यक	अवधवाला					1	12.46	अवधवाला की संख्या N26° 14' 52.08" E83° 27' 15.07"	1	17.14	2	29.60	
		आवक्यक					1	12.46	अवधवाला की संख्या N26° 07' 40.52" E83° 08' 52.59"	1	17.14	2	29.60	
		आवक्यक		0	0		2	24.92		1	34.28	4	59.20	

463



**Forest division wise details of construction of type-1,2 and type-3 quarters of frontline staff with location and estimated cost**

(रु० लाख में)

क्र.सं.	वनाग का नाम	रेड का नाम	भवन की स्थापना स्थल का नाम/भवनों की संख्या						टाइप-3				प्रस्तावित आइटम			
			टाइप-1			टाइप-2			स्थापना स्थल का नाम/जीपीएस स्थिति	भवनों की संख्या	अवशरक घनराशि	स्थापना स्थल का नाम/जीपीएस स्थिति	भवनों की संख्या	आवशक घनराशि	भौतिक (संख्या)	वित्तीय (संख्या)
			स्थापना स्थल का नाम/जीपीएस स्थिति	भवनों की संख्या	अवशरक घनराशि	स्थापना स्थल का नाम/जीपीएस स्थिति	भवनों की संख्या	अवशरक घनराशि								
1	मुजफ्फरपुर	3	4	5	6	7	8	9	10	11	12	13	14			
					15.16		4	49.84			17.14	7	82.08			
7	शामली	कैलाश	पुर खेडी N 29 43 55.27 E 77 28 63.96	1	7.55	N 29 43 55.27 E 77 28 63.96	1	12.46	N 29 43 55.27 E 77 28 64.18	1	17.14	3	37.15			
		ऊन	दीर्घपुर हरिया N 29 32 07.13 E 77 1645.99	1	7.55	N 29 32 07.13 E 77 1645.99	1	12.46	N 29 32 07.13 E 77 1645.99	1	17.14	3	37.15			
	शामली			2	15.10		2	24.92		2	34.28	6	74.50			
8	बाघपुर	बाघपुर	BABATPUR 25° 25' 32.86", 82° 51' 31.27"	1	7.55	BABATPUR 25° 25' 33.51", 82° 51' 31.08"	2	24.92	BABATPUR 25° 25' 33.02", 82° 51' 34.16"	1	17.14	4	49.61			
	बाघपुर			1	7.55		2	24.92		1	17.14	4	49.61			
9	बाघपुर	भन्वारा	मुकल 25° 34' 19.6" 83° 28' 42"	1	7.55	मुकल 25° 34' 19.6" 83° 28' 42"	1	12.46				2	20.01			
		जयसिंग	जयसिंग पार्क पॉलिग 25.4871333 83 7719867	1	7.55	जयसिंग पार्क पॉलिग 25.4871333 83 7719867	2	24.92				3	32.47			
						जयसिंग कावर्लाक पॉलिग 25.410100 83 5032833	1									
		संभल	भारती 25.580933° 83.200935°	2	15.10	भारती 25.580933° 83.200935°	1	12.46	भारती 25.580933° 83.200935°	1	17.14	4	44.70			
	भाजीपुर			4	30.30		5	62.30		1	37.14	10	109.64			
10	प्रयागराज	N 25° 12' 36.15.34"	N 25° 12' 27.43" E 81° 36' 15.34"	1	7.55	N 25° 12' 27.43" E 81° 36' 15.34"	1	12.46	N 25° 12' 27.43" E 81° 36' 15.34"	1	17.14	2	29.60			
									N 25° 12' 27.43" E 81° 36' 15.34"	1	17.14	1	17.14			
	प्रयागराज			0	0.00		1	12.46		2	34.28	3	46.74			
11	पंजाब	पंजाब	N 25° 57' 30.96" E 80° 51' 40.32"	1	7.55	N 25° 57' 24.02" E 80° 51' 27.56"	1	12.46	N 25° 57' 28.83" E 80° 51' 25.82"	1	17.14	3	37.15			
	पंजाब			1	7.55		1	12.46		1	17.14	3	37.15			
12	अयोध्या	कुमारगंज	रौत कावर्लाक पॉलिग N 26-53-508, E 81-51-114				2	24.92				2	24.92			

465



**Forest division wise details of construction of type-1,2 and type-3 quarters of frontline staff with location and estimated cost**

(रु० लाख में)

क्र.सं.	प्रभाग का नाम	रेंज का नाम	प्रभाग की स्थापना स्थल का नाम/मकानों की संख्या										प्रस्तावित आवंटन				
			टाइप-1					टाइप-2					टाइप-3			मौलिक (रु०लाख)	वित्तीय
			स्थापना स्थल का नाम/जीपीएस कोडिंग	मकानों की संख्या	आवश्यक व्यय/प्रति	स्थापना स्थल का नाम/जीपीएस कोडिंग	मकानों की संख्या	आवश्यक व्यय/प्रति	स्थापना स्थल का नाम/जीपीएस कोडिंग	मकानों की संख्या	आवश्यक व्यय/प्रति	मकानों की संख्या	आवश्यक व्यय/प्रति				
1	2	3	4	5	6	7	8	9	10	11	12	13	14				
		विवाह	कर्मचारी मकान का कोडिंग / N 26 22 258° E 81 47 940°	1	7.55	N 26 22.560° E 81 47 951°	1	12.46				2	20.01				
		गौरीगढ़				पुस्तकालय/ N 26 09 710° E 81 39 912°	2	24.92	पुस्तकालय/ N 26 09 510° E 81 39 780°	1	17.14	3	42.06				
		अनेरी	रेंज कैंपस/ N 26 09 255° E 81 41 015°	1	7.55							1	7.55				
		जयपुरी	गौरीगढ़/ N 26 04 738° E 81 30 299°	1	7.55							1	7.55				
15	अनेरी गौरीगढ़			4	30.20			4	49.84	2	34.28	10	114.22				
		दिलाली	दिलाली 26°56'54.8" N 88°15'07.1" E	1	7.55	रेंज कैंपस, दिलाली 26°58'54.3" N 88°12'38.1" E	1	12.46				1	12.46				
		पुसागा	पुसागा 27°19'46.77" N 88°28'12.2" E	1	7.55	रेंज कैंपस 27°23'46.74" N 88°20'54.59" E	1	12.46				1	12.46				
			दिलाली 27°23'5.27" N 88°20'6.46.9" E	1	7.55							1	7.55				
			पुसागा 27°44'38.6" N 88°19'66.3" E	1	7.55							1	7.55				

467

Forest division wise details of construction of type-1,2 and type-3 quarters of frontline staff with location and estimated cost

(कोटा क्षेत्र में)

क्र.सं.	प्रमाण का नाम	रेख का नाम	बनाने की स्थापना स्थान का नाम/भक्तों की संख्या													
			टाइप-1				टाइप-2				टाइप-3					
			स्थापना स्थल का नाम/जीपीएस कोडिंग	भक्तों की संख्या	आवश्यक धरापट्टि	स्थापना स्थल का नाम/जीपीएस कोडिंग	भक्तों की संख्या	आवश्यक धरापट्टि	स्थापना स्थल का नाम/जीपीएस कोडिंग	भक्तों की संख्या	आवश्यक धरापट्टि	स्थापना स्थल का नाम/जीपीएस कोडिंग	भक्तों की संख्या	आवश्यक धरापट्टि	भौतिक (संख्या)	वित्तीय
1	2	3	4	5	6	7	8	9	10	11	12	13	14			
			कुठवाले भू-रेख N 27°21'04.61" E 082°33'54.11"	1	7.55											
		सदुखानगर	भक्तों-5 27°27'41.11" N 082°25'34.41" E	1	7.55											
			भक्तों-3 27°10'05.41" N 082°23'42.21" E	1	7.55											
		रेखा	संख्या भक्तों-4 27°13'8.50" N 082°17'45.53" E	1	7.55											
			सिद्धांत-4 27°12'25.81" N 082°19'13.05" E	1	7.55											
		सदुखानगर	सदुखानगरी भक्तों-4 N 27°19'4.13" E 082°16'44.26"	1	7.55											
		संक्षेप भू-रेख														
			संक्षेप भू-रेख N 27°14'3.86" E 082°56'71.01"	1	12.46											
				4	48.84											
				10	75.50											
16	बहलवाड़ा	रूपई-डीह	संक्षेप भू-रेख 28° 27'39"N 81°31'54.65"E	1	7.55											
		रूपई-डीह	संक्षेप भू-रेख 28° 27'39"N 81°31'54.65"E	1	7.55											
		नागपाड़ा	संक्षेप भू-रेख 27° 46'26.57"N 81°59'24.66"E	1	7.55											

468







Forest division wise details of construction of type-1,2 and type-3 quarters of frontline staff with location and estimated cost

(रु० लाख में)

क्र.सं.	वर्ग का नाम	रेंज का नाम	घर का नाम/मकानों की संख्या										प्रस्तावित आइटम						
			टाइप-1					टाइप-2					टाइप-3					मौखिक (संख्या)	रितीब (संख्या)
			स्थापना स्थल का नाम / जीपीएस रीडिंग	मकानों की संख्या	जायदाद धरणादि	स्थापना स्थल का नाम / जीपीएस रीडिंग	मकानों की संख्या	जायदाद धरणादि	स्थापना स्थल का नाम / जीपीएस रीडिंग	मकानों की संख्या	जायदाद धरणादि	स्थापना स्थल का नाम / जीपीएस रीडिंग	मकानों की संख्या	जायदाद धरणादि	मकानों की संख्या	जायदाद धरणादि			
1	नवीबाबाद	3	स्थापना स्थल का नाम / जीपीएस रीडिंग	5	6	7	8	9	10	11	12	13	14						
23	नवीबाबाद	रेंज	स्थापना स्थल का नाम / जीपीएस रीडिंग N29-35-00.08.E 078-53-06.73	1	7.55	N29-34-38.08.E 078-30-39.50	1	12.46				2	20.01						
		हॉटेल	स्थापना स्थल का नाम / जीपीएस रीडिंग N29-41-46.28.E 078-26-44.74	1	7.55	कार्यालय 7/ N29-44-37.2.E 078-27-31.6	1	12.46				2	20.01						
24	नवीबाबाद कौसी	हॉटेल	स्थापना स्थल का नाम / जीपीएस रीडिंग N 25°38'33.30" E 79°01'10.04"	2	15.18		2	24.92		0	0.00	4	40.02						
		कार्यालय	स्थापना स्थल का नाम / जीपीएस रीडिंग N 25°15'36.27" E 79°05'14.20"	1	7.55							1	7.55						
		घर	स्थापना स्थल का नाम / जीपीएस रीडिंग N 25°16'49.50" E 78°51'59.20"	1	7.55							1	7.55						
		विमान	स्थापना स्थल का नाम / जीपीएस रीडिंग N 25°33'14.10" E 78°47'16.00"	1	7.55							1	7.55						
		स्टेज	स्थापना स्थल का नाम / जीपीएस रीडिंग N 25°50'43.20" E 79°04'56.7"	1	7.55							1	7.55						
				5	37.75		0	0.00		0	0.00	5	37.75						
25	उपडै. (जालीन)	उपडै.	2,5,98,74,66 79,46,74,85	4	30.20							4	30.20						
		उपडै. (जालीन)		4	30.20							4	30.20						
26	चिक्कट	मणिकपुर	रेंज कार्यालय परिसर N25 03 58.10 E31 05 56.70	1	7.55							1	7.55						
		मणिकपुर	रेंज कार्यालय परिसर N24 59 20.25 E80 51 00.10	1	7.55							1	7.55						
		मणिकपुर	रेंज कार्यालय परिसर N24 59 40.17 E80 51 20.12	1	7.55							1	7.55						
		मणिकपुर	रेंज कार्यालय परिसर N25 14 02.65 E81 08 57.45	1	7.55							1	7.55						
		मणिकपुर	रेंज कार्यालय परिसर N25 10 08.25 E81 26 43.08	1	7.55							1	7.55						
		चिक्कट		5	37.75		3	37.38		2	34.28	10	109.41						

1471

Forest division wise details of construction of type-1,2 and type-3 quarters of frontline staff with location and estimated cost

(रु० लाख में)

क्र.सं	प्रभाग का नाम	रेल का नाम	घरों की स्थापना धरार का नाम/घरों की संख्या											
			टाइप-1			टाइप-2			टाइप-3			प्रस्तावित आंकड़ें		
			स्थापना धरार का नाम/जीपीएस स्थिति	घरों की संख्या	आवश्यक धराराएँ	स्थापना धरार का नाम/जीपीएस स्थिति	घरों की संख्या	आवश्यक धराराएँ	स्थापना धरार का नाम/जीपीएस स्थिति	घरों की संख्या	आवश्यक धराराएँ	मीट्रिक (रु०लाख)	वित्तीय	
1	महाबा	3	4	5	6	7	8	9	10	11	12	13	14	
27		महाबा	रेल परिवार, महाबा N 25° 11' 23.57" E 079° 51' 08.32"	1	7.55	रेल परिवार, महाबा N 25° 25' 17.21.15" E 079° 51' 08.16"	1	12.46	रेल परिवार, महाबा N 25° 17' 20.5" E 079° 51' 04.7"	1	17.14	3	37.15	
		महाबा	रेल परिवार, महाबा N 25° 17' 33.53" E 079° 51' 09.12"	1	7.55							1	7.55	
		चरखारी	रेल परिवार, चरखारी N 25° 25' 23' 18.6" E 079° 45' 17.2"	1	7.55	रेल परिवार, चरखारी N 25° 23' 15.3" E 079° 45' 16.6"	1	12.46				2	20.01	
		दुम्बाडी	दुम्बाडी नर्सरी (नयाडी) N 25° 25' 16.1" E 079° 26' 54.2"	1	7.55	रेल परिवार, दुम्बाडी (नयाडी) N 25° 25' 20.0" E 079° 26' 55.4"	1	12.46				2	20.01	
		दुम्बाडी	दुम्बाडी नर्सरी (पुरानाडी) N 25° 25' 17.1" E 079° 25' 52.1"	1	7.55	रेल चौकी (नयाडी) N 25° 14' 29.5" E 079° 20' 04.6"	1	12.46				2	20.01	
		महाबा		5	37.75		4	49.84			1	17.14	10	104.73
28		हमीरपुर	वन अधिकारी कार्यालय, बदनपुर, हमीरपुर N 25° 57' 21.23"N 80° 7' 19.85"E	2	15.10							2	15.10	
		मोदरा												
		हमीरपुर		2	15.10		0	0.00			1	17.34	3	32.24
		सीतापुर												
29		जहण्ड	N 27° 46.339 E 81° 04.990	1	7.55	N 27° 46.339 E 81° 04.990	1	12.46				2	30.01	
		सीतापुर		1	7.55									
		रायचरली	वन अधिकारी कार्यालय, रायचरली N 28° 02' 23.64" E 81° 02.63"	1	7.55	वन अधिकारी कार्यालय, रायचरली N 28° 02' 23.64" E 81° 02.63"	2	24.92				3	32.47	

472



### Forest division wise details of construction of type-1,2 and type-3 quarters of frontline staff with location and estimated cost

(बी) शीट नं०

क्र.सं.	प्रभाग का नाम	रेग का नाम	गवन की स्थापना स्थल का नाम/भक्तों की संख्या										
			टाइप-1			टाइप-2			टाइप-3			प्रस्तावित आइटम	
			स्थापना स्थल का नाम/जीओएस रेडिंग	भक्तों की संख्या	आवक्यक खर्चा	स्थापना स्थल का नाम/जीओएस रेडिंग	भक्तों की संख्या	आवक्यक खर्चा	स्थापना स्थल का नाम/जीओएस रेडिंग	भक्तों की संख्या	आवक्यक खर्चा	भौतिक (नकल)	वित्तीय
1	कानपुर देहात	3	4	5	6	7	8	9	10	11	12	13	14
34		रसुलबाद	Rasulabad Range office Campus 79°47'51.98568"E 26°40'51.71196"N	1	7.55	Rasulabad Range office Campus 79°47'51.73008"E 26°40'51.75408"N	1	12.46	Rasulabad Range office Campus 79°47'51.13284"E 26°40'51.658192"N	1	17.14	3	37.15
			Rasulabad Range office Campus 79°47'51.98568"E 26°40'51.71196"N	1	7.55							1	7.55
			Bhogipur Range office Campus (Pukhrayan) N26.2239463 E79.8317885	1	7.55	Bhogipur Range office Campus (Pukhrayan) N26.2242072 E79.8316675	1	12.46				2	20.01
			Bhogipur Range office Campus (Pukhrayan) N26.2239463 E79.8317885	1	7.55							1	7.55
		रुण्ड				Derapur Range office Campus (Jhinghak Lagartha) N26.55351 E79.71695	1	12.46	Derapur Range office Campus (Jhinghak Lagartha) N26.55352 E79.71713	1	17.14	2	29.60
		काठगुवा				Alkharpur Range office Campus N26.37151° E79.9468653°	1	12.46				1	12.46
	कानपुर देहात फलखामाद			4	30.20		4	49.84		2	34.28	10	114.32
35		ब्रह्मगवा	ब्रह्मगवा रेंज ऑफिस N 27021.081° E 79036.149°	1	7.55	ब्रह्मगवा रेंज ऑफिस N 27021.081° E 79036.149°	1	12.46				2	20.01
		बहेरुगवा	बिहार रेंज ऑफिस N 27021.081° E 79036.149°	1	7.55	बिहार रेंज ऑफिस N 27021.081° E 79036.149°	1	12.46	बिहार रेंज ऑफिस N 27021.081° E 79036.149°	1	17.14	3	37.15
	कानपुर देहात कान्नीज			2	15.10		2	24.92		1	17.14	5	57.16
36		कान्नीज	N27 01 48.76 E79 55 13.26	1	7.55	N27 01 48.33 E79 55 13.53	1	12.46	N27 01 47.99 E79 55 14.36	1	17.14	3	37.15
		कान्नीज	N27 01 48.64 E79 55 13.50	1	7.55	N27 01 48.32 E79 55 13.88	1	12.46				2	20.01
		कान्नीज	N27 00 28.66 E79 57 14.42	1	7.55	N22 00 28.79 E79 57 14.59	1	12.46	N22 00 29.69 E79 57 14.88	1	17.14	3	37.15
		कान्नीज				N22 00 28.44 E79 57 14.62	1	12.46				1	12.46

474

Forest division wise details of construction of type-1,2 and type-3 quarters of frontline staff with location and estimated cost

(रु० लाख में)

क्र.सं.	पनाम का नाम	रेंज का नाम	मकान की स्थापना स्थल का नाम/भक्तों की संख्या											
			टाइप-1				टाइप-2				टाइप-3			
			स्थापना स्थल का नाम/जीपीएस कोडिंग	भक्तों की संख्या	आवश्यक व्यय/रु०	स्थापना स्थल का नाम/जीपीएस कोडिंग	भक्तों की संख्या	आवश्यक व्यय/रु०	स्थापना स्थल का नाम/जीपीएस कोडिंग	भक्तों की संख्या	आवश्यक व्यय/रु०	भौतिक (रु०/रु०)	वित्तीय	
1	2	3	4	5	6	7	8	9	10	11	12	13	14	
		गुरदासगंज	N27 07 21.7 E079 40 52.9	1	7.55	N27 07 21.61747 E079 40 54.06667	1	12.46				2	20.01	
		गुरदासगंज				N27 07 21.34 E079 40 54.76	1	12.46				1	12.46	
		कनौज		4	30.3		6	74.76			2	34.28	12	139.24
		इटावा	चकरनगर रेंज कार्यालय परिसर/ 26°34'36.79"N 79°06'14.71"E	1	7.55						1	17.14	2	24.69
37		चकरनगर	चकरनगर रेंज कार्यालय परिसर/ 26°34'37.53"N 79°05'15.24"E	1	7.55							1	7.55	
		बठपुरा				रु० पार्क परिसर इलाका/ 26°47'7.38"N 79°02'27.55"E	1	12.46				1	12.46	
		बठपुरा				रु० पार्क परिसर इलाका/ 26°47'7.48"N 79°00'28.99"E	1	12.46				1	12.46	
		बठपुरा				रु० पार्क परिसर इलाका/ 26°47'7.51"N 79°00'27.32"E	1	12.46				1	12.46	
		बठपुरा				रु० पार्क परिसर इलाका/ 26°47'7.57"N 79°00'27.09"E	1	12.46				1	12.46	
		बठपुरा				रु० पार्क परिसर इलाका/ 26°47'07.60"N 79°00'26.96"E	1	12.46				1	12.46	
		राधना	रेंज परिसर,राधना 26°38'32.48"N 79°08'22.03"E	1	7.55	रेंज परिसर,राधना 26°38'32.63"N 79°08'22.25"E	1	12.46				2	20.01	
		अरिया	N 26° 43'20" E 79° 48'33"	1	7.55	N 26° 43'20" E 79° 48'33"	1	12.46			1.00	17.14	3	37.15
38		अजीमनगर	N 26.332096 E 79.190817	2	15.10	N 26.332096 E 79.190817	1	12.46				3	27.56	

475

**Forest division wise details of construction of type-1,2 and type-3 quarters of frontline staff with location and estimated cost**

(रु० लाख में)

क्र.सं.	प्रकार का नाम	प्लेज का नाम	परम की स्थापना स्थल का नाम/चरणों की संख्या											
			टाइप-1			टाइप-2			टाइप-3			वर्तमान कांठ		
			स्थापना स्थल का नाम/जीपीएच सीडिग	आवकक घण्टागि	चरणों की संख्या	स्थापना स्थल का नाम/जीपीएच सीडिग	चरणों की संख्या	आवकक घण्टागि	स्थापना स्थल का नाम/जीपीएच सीडिग	चरणों की संख्या	आवकक घण्टागि	चरणों की संख्या	वर्तमान कांठ	
1	2	3	4	5	6	7	8	9	10	11	12	13	14	
		अउठवा	N 26.62.6843 E 79.54.3959	7.55	1	N 26.62.6843 E 79.54.3959	1	12.46				2	20.01	
	अरिया			30.28	3		3	37.38		1	17.14	8	84.72	
			पूर्वी अउठवा-6 N 24 E 82					12.46						
39		अंकरा	21.080, 55.117, सापरक-2 N 24.23.311, E 82.47.416	7.55	1	चक्रिया-3 N 24.23.770, E 82 57.871	1					2	20.01	
		चुंगल	प्रवाण वन परिसर N 24.27.39, E 82.59.41	7.55	1	प्रवाण वन परिसर N 24.27.39, E 82.59.41	1	12.46	प्रवाण वन परिसर N 24.27.39, E 82.59.41	1	17.14	3	37.15	
		कोल	बुधम सीट N 24.23.22, E 83.13.20	7.55	1	कोल वन परिसर N 24.25.21, E 83.20.58	2	24.92	कोल वन परिसर N 24.25.21, E 83.20.58	1	17.14	4	49.61	
		सबिया	अधिया गांव N 24.30.19.3, E 83.15.39.6	7.55	1	अधिया गांव N 24.30.19.3, E 83.15.39.6	1	12.46	अधिया गांव N 24.30.19.3, E 83.15.39.6	1	17.14	3	37.15	
				30.20	4		5	62.30		3	51.42	12	143.92	
40		इवाडू	इवाडू रंग परिसर N 24 09 97.6 E 083 15 01.7	7.55	1				इवाडू रंग परिसर N 24 09 16.88 E 083 15 58.87	1	17.14	2	24.69	
		जबरा	बन रोक चौकी-4 लवड एड-1 N 24.0 17.0172 E 83.56.37.3236	22.65	3							3	22.65	
		विष्णुभाज	N 24.15.10.8 E 083.23 50.2	7.55	1	N 24.07.28.83 E 083.02 51.38	1	12.46	एन एडरर N 24 15.120 E 083 23.307	1	17.14	2	24.69	
		म्यापुर	N 24.07.25.38 E 083.92 59.37	7.55	1							2	20.01	
				45.30	4		1	12.46		2	34.28	9	92.84	
41		सत रविदास नगर, बदोही				सापुर रंग परिसर एडरर/N- 25.351 E- 82.465	2	24.92	सापुर रंग परिसर एडरर/N- 25.351 E- 82.465	1	17.14	3	42.06	
		बदोही				बदोही रंग परिसर/N- 25.316 E-82.587	2	24.92	बदोही रंग परिसर/N- 25.316 E-82.587	1	17.14	3	42.06	
		सत रविदास नगर, बदोही					4	49.34		2	34.28	6	84.12	
42		दुरीनगर, (बदोही)				N 24° 10.754" E 83° 32.944"	1	12.46				1	12.46	

476



Forest division wise details of construction of type-1,2 and type-3 quarters of frontline staff with location and estimated cost

(रक) लाख में

क्र.सं.	प्रभाग का नाम	रेंज का नाम	भवन की स्थापना स्थल का नाम/भवन की संख्या											प्रस्तावित आवंटन	
			टाइप-1			टाइप-2			टाइप-3					भूमिक (संख्या)	वित्तिय (लाख)
			स्थापना स्थल का नाम/जीपीएस सीडिंग	भवनों की संख्या	आवश्यक बजट/रक	स्थापना स्थल की नाम/जीपीएस सीडिंग	भवनों की संख्या	आवश्यक बजट/रक	स्थापना स्थल का नाम/जीपीएस सीडिंग	भवनों की संख्या	आवश्यक बजट/रक	भवनों की संख्या	आवश्यक बजट/रक		
1	अलीगढ़	3	अलीगढ़	4	5	6	7	8	9	10	11	12	13	14	
46			अलीगढ़	कुछे जलिकी चोपना बंकर, डंगर N 27° 58' 15.7008" E 78° 5' 43.299	2	15.10		कुछे जलिकी चोपना बंकर, डंगर	1	12.46				3	27.56
47			अलीगढ़		2	15.10		रंग परिसर, अलीगढ़ N 27° 56' 11.56" E 78° 05' 01.73	2	24.92				2	24.92
48			बनारस	N 27.604653 E 78.078105	3	22.65	E	N 27.604655 E 78.078105	2	24.92				5	47.57
			बनारस	बनारस, 27°49'24.71"N 78°38'25.53"E	3	22.65		बनारस, 27°48'24.71"N 78°38'25.53"E	2	24.92			0	5	47.57
			बनारस	बनारस, 27°51'40.50"N 78°34'39.24"E	2	15.10		बनारस, 27°51'49.50"N 78°34'39.24"E	1	12.46				4	40.02
49	कासगढ़ (काशीरामगढ़) काशी वन्य जीव प्रभाग	चींगर रेंज	चींगर रेंज कार्यालय परिसर 24 49 50.71 15 31.00	2	15.10									2	15.10
			अजमेर/राजी रेंज	रेंज परिसर 24 49 50.71 83 14 58.48	1	7.55		रेंज परिसर 24 49 50.71 83 14 58.48	1	12.46				2	20.01
			चंदिगढ़	रेंज परिसर 00 48 19 57.4	1	7.55		रेंज कार्यालय परिसर	1	12.46				2	20.01
			दिल्ली		4	30.20								7	72.26
50	काशी वन्य जीव प्रभाग कैम्पूर वन्य जीव प्रभाग	काशी वन्य जीव प्रभाग	काशी वन्य जीव प्रभाग N25 01 17.7 E080 57 45.5	1	7.55		रेंज परिसर N24 45 04 E082 46 50	1	12.46				1	12.46	
			काशी वन्य जीव प्रभाग	काशी वन्य जीव प्रभाग N25 01 17.7 E080 57 45.5	1	7.55		काशी वन्य जीव प्रभाग N25 01 17.7 E080 57 45.5	1	12.46				3	20.01

478



**Forest division wise details of construction of type-1,2 and type-3 quarters of frontline staff with location and estimated cost**

(रु० लाख में)

क्र.सं.	प्रभाग का नाम	रैंज का नाम	मकान की स्थापना स्थल का नाम/मकानों की संख्या											
			टाइप-1			टाइप-2			टाइप-3			प्रस्तावित जांचें		
			स्थापना स्थल का नाम/जोड़िएक सीडिंग संख्या	मकानों की संख्या	आवश्यक खर्चा/रि	स्थापना स्थल का नाम/जोड़िएक सीडिंग संख्या	मकानों की संख्या	आवश्यक खर्चा/रि	स्थापना स्थल का नाम/जोड़िएक सीडिंग संख्या	मकानों की संख्या	आवश्यक खर्चा/रि	मैथिलिक (संख्या)	सिलेबिल	
1	2	3	4	5	6	7	8	9	10	11	12	13	14	
		शहदास रेंज	SHAHJAN N24 42 53.1 E081 58 20.7	1	7.55								7.55	
		मानिकपुर	Mau Gaudan N24 53 50.34 E081 07 33.47	1	7.55								7.55	
		मानिकपुर						12.46					12.46	
		गुर्गा						12.46					12.46	
51	कैमूर कच्य चौक प्रभाग	प्रार्थीय परिसर	प्रार्थीय परिसर 88.77 83.540781	3	22.65		4	49.84		0	0.00	7	72.49	
	सोहानीबस्ता उप-जोड़िय प्रभाग			1	7.55							1	7.55	
		आबटिया	रेंज परिसर 27 18 27.43 83.43 39.94	1	7.55							1	7.55	
		दरनीपुर	रेंज परिसर 27 15 34.9 83.27 35.3	1	7.55							1	7.55	
		दरनीपुर	गुर्जादेवा कालो-1 27 20 20.5 83.29 35.2	1	7.55							1	7.55	
		रुडी	रेंज परिसर 27 7 11.56 83.28 82.80	1	7.55		1	12.46				2	20.01	
		दरनीपुर चौक	रेंज परिसर 27 18 28.06 83.43 41.03				1	12.46				1	12.46	
		दरनीपुर	रेंज परिसर 27 17 12.05 83.53 33.4				1	12.46				1	12.46	
52	सोहानीबस्ता उप-जोड़िय प्रभाग	उत्तर गिआसन		5	37.75		3	37.38		0	0.00	8	75.13	
	उ० खोरी	उत्तर गिआसन	रेंज परिसर (N 28 23 37.0 E 80 54 16.8)				1	12.46				1	12.46	
		उत्तर गिआसन	रेंज परिसर (N 28 18 29.0 E 80 54 20.65)				1	12.46				1	12.46	
		उत्तर गिआसन	रेंज परिसर (N 28 23 46.70 E 80 54 23.1)				1	7.55				1	7.55	
		पारिया	रेंज परिसर (N 28 26 50.00 E 80 55 3.00)				1	12.46				1	12.46	

677

### Forest division wise details of construction of type-1,2 and type-3 quarters of frontline staff with location and estimated cost

(रु० लाख में)

क्र.सं.	प्रभाग का नाम	रेल का नाम	भवन की स्थापना स्थल का नाम/भवनो की संख्या										प्रस्तावित व्यय						
			टाइप-1					टाइप-2					टाइप-3					भौतिक (संख्या)	वित्तीय
			स्थापना स्थल का नाम/जीपीएस कोडिंग	भवनो की संख्या	आवक्यक लागत/वर्ग मीटर	स्थापना स्थल का नाम/जीपीएस कोडिंग	भवनो की संख्या	आवक्यक लागत/वर्ग मीटर	स्थापना स्थल का नाम/जीपीएस कोडिंग	भवनो की संख्या	आवक्यक लागत/वर्ग मीटर	स्थापना स्थल का नाम/जीपीएस कोडिंग	भवनो की संख्या	आवक्यक लागत/वर्ग मीटर	भवनो की संख्या	आवक्यक लागत/वर्ग मीटर			
1	2	3	4	5	6	7	8	9	10	11	12	13	14						
		पलिका	पुष्पपुर (N 28 29 18.4 E 80 26 44.3)			पुष्पपुर (N 28 29 18.5 E 80 26 44.7)													
		पलिका	पुष्पपुर (N 28 29 18.4 E 80 26 44.3)	1	7.55														
		पलिका	पुष्पपुर (N 28 29 18.9 E 80 26 44.0)	1	7.55														
		पलिका	रेल चरित्र (N 28 26 19.90 E 80 35 5.30)	1	7.55														
	रु० खीरी			4	38.20														
53	दुधवा टाईगर रिजर्व प्रभाग	दुधवा				28°27'55.8" N 80°36'05.7" E								0	0.00				
		सोडिमवा				28°41' 25.6" 80° 33' 05.6"													
		प्रयोग कानकपुर		1	7.55														
		दुधवा	रु० कानकपुर (N 28 25 41.2" E 80 34 47.0")	1	7.55														
						दुधवा बाँके का रस्ता अलावा दुधवा													
						N 28° 21' 53.9" E 80° 53' 01.2"													
			नादी बाबाका नाम का स्थान	1	7.55														
			N 28° 29' 40.7" E 80° 50' 04.0"																
			कानकपुरा बाबाका नाम का स्थान	1	7.55														
			N 28° 28' 30.1" E 80° 50' 05.8"																
		दुधवा																	
				4	36.20														
	दुधवा टाईगर रिजर्व प्रभाग			170	1283.50														
	महायोग-													48	821.72				
														10	119.00				
														374	4049.98				

480

## Details of Making and strengthening of working plans with estimated cost

### REQUIRED BUDGET FOR REVISION OF 17 WORKING PLANS OF U.P.

WPO	NAME OF DIVISION	Sl	ITEMS	UNIT RATE (IN RS.)	PHYSICAL (NO. OF UNIT)	FINANCIAL (RS IN LAC)
1	2	3	4	5	6	7
CCF/WPO LUCKNOW MANDAL	UNNAO	1	GRID ENUMERATION IN FOREST BLOCK (31.62M x 31.62M)	804	578	4.65
		2	DEAD WOOD (NE & SE) PLOT WORK (5M x 5M) SOIL & FOREST FLOOR WORK (1M x 1M) REGENERATION RELATED WORK (3M x 3M)	402	578	2.37
		3	STRIP ENUMERATION (ROAD/CANAL/RAIL)	201	143	0.29
		4	MATERIAL FOR SAMPLE POINT (CHUNA, PAINT, RASSI, BRUSH, FLAG etc.)	200	721	1.44
		5	VEHICLE EXPENDITURE TO REACH AT SAMPLE POINT	150	721	1.08
		6	OTHER MISCELLANEOUS WORKS	100	721	0.72
		7	TYPING, PRINTING & BINDING OF WORKING PLANS	LS	1	3.00
<b>TOTAL</b>						<b>13.50</b>
CCF/WPO LUCKNOW MANDAL	SITAPUR	1	GRID ENUMERATION IN FOREST BLOCK (31.62M x 31.62M)	804	386	3.10
		2	DEAD WOOD (NE & SE) PLOT WORK (5M x 5M) SOIL & FOREST FLOOR WORK (1M x 1M) REGENERATION RELATED WORK (3M x 3M)	402	386	1.55
		3	STRIP ENUMERATION (ROAD/CANAL/RAIL)	201	673	1.35
		4	MATERIAL FOR SAMPLE POINT (CHUNA, PAINT, RASSI, BRUSH, FLAG etc.)	200	1,059	2.12
		5	VEHICLE EXPENDITURE TO REACH AT SAMPLE POINT	150	1,059	1.59
		6	OTHER MISCELLANEOUS WORKS	100	1,059	1.06
		7	TYPING, PRINTING & BINDING OF WORKING PLANS	LS	1	3.00
<b>TOTAL</b>						<b>13.77</b>
CCF/WPO LUCKNOW MANDAL	HARDOI	1	GRID ENUMERATION IN FOREST BLOCK (31.62M x 31.62M)	804	907	7.29
		2	DEAD WOOD (NE & SE) PLOT WORK (5M x 5M) SOIL & FOREST FLOOR WORK (1M x 1M) REGENERATION RELATED WORK (3M x 3M)	402	907	3.65
		3	STRIP ENUMERATION (ROAD/CANAL/RAIL)	201	371	0.75
		4	MATERIAL FOR SAMPLE POINT (CHUNA, PAINT, RASSI, BRUSH, FLAG etc.)	200	1,278	2.56
		5	VEHICLE EXPENDITURE TO REACH AT SAMPLE POINT	150	1,278	1.92
		6	OTHER MISCELLANEOUS WORKS	100	1,278	1.28
		7	TYPING, PRINTING & BINDING OF WORKING PLANS	LS	1	3.00
<b>TOTAL</b>						<b>20.45</b>
CCF/WPO LUCKNOW MANDAL	AWADH	1	GRID ENUMERATION IN FOREST BLOCK (31.62M x 31.62M)	804	398	3.20
		2	DEAD WOOD (NE & SE) PLOT WORK (5M x 5M) SOIL & FOREST FLOOR WORK (1M x 1M) REGENERATION RELATED WORK (3M x 3M)	402	398	1.60
		3	STRIP ENUMERATION (ROAD/CANAL/RAIL)	201	240	0.48
		4	MATERIAL FOR SAMPLE POINT (CHUNA, PAINT, RASSI, BRUSH, FLAG etc.)	200	638	1.28
		5	VEHICLE EXPENDITURE TO REACH AT SAMPLE POINT	150	638	0.96
		6	OTHER MISCELLANEOUS WORKS	100	638	0.64
		7	TYPING, PRINTING & BINDING OF WORKING PLANS	LS	1	3.00
<b>TOTAL</b>						<b>11.16</b>
		1	GRID ENUMERATION IN FOREST BLOCK (31.62M x 31.62M)	804	375	3.02
		2	DEAD WOOD (NE & SE) PLOT WORK (5M x 5M) SOIL & FOREST FLOOR WORK (1M x 1M) REGENERATION RELATED WORK (3M x 3M)	402	375	1.51

(401)

CCF/WPO LUCKNOW MANDAL	RAIBAREILY	3	STRIP ENUMERATION (ROAD/CANAL/RAIL)	201	457	0.92
		4	MATERIAL FOR SAMPLE POINT (CHUNA, PAINT, RASSI, BRUSH, FLAG etc.)	200	832	1.66
		5	VEHICLE EXPENDITURE TO REACH AT SAMPLE POINT	150	832	1.25
		6	OTHER MISCELLANEOUS WORKS	100	832	0.83
		7	TYPING, PRINTING & BINDING OF WORKING PLANS	1.5	1	3.00
<b>TOTAL</b>						<b>12.19</b>
CF/WPO	BASTI	1	GRID ENUMERATION IN FOREST BLOCK (31.62M x 31.62M)	804	110	1.35
		2	DEAD WOOD (NE & SE) PLOT WORK (5M x 5M) SOIL & FOREST FLOOR WORK (1M x 1M) REGENERATION RELATED WORK (3M x 3M)	402	130	0.52
		3	STRIP ENUMERATION (ROAD/CANAL/RAIL)	201	348	0.70
		4	MATERIAL FOR SAMPLE POINT (CHUNA, PAINT, RASSI, BRUSH, FLAG etc.)	200	478	0.96
		5	VEHICLE EXPENDITURE TO REACH AT SAMPLE POINT	150	478	0.72
		6	OTHER MISCELLANEOUS WORKS	100	478	0.48
		7	TYPING, PRINTING & BINDING OF WORKING PLANS	1.5	1	3.00
<b>TOTAL</b>						<b>7.43</b>
CF/WPO	SANT KABIR NAGAR	1	GRID ENUMERATION IN FOREST BLOCK (31.62M x 31.62M)	804	78	0.63
		2	DEAD WOOD (NE & SE) PLOT WORK (5M x 5M) SOIL & FOREST FLOOR WORK (1M x 1M) REGENERATION RELATED WORK (3M x 3M)	402	78	0.31
		3	STRIP ENUMERATION (ROAD/CANAL/RAIL)	201	-	-
		4	MATERIAL FOR SAMPLE POINT (CHUNA, PAINT, RASSI, BRUSH, FLAG etc.)	200	78	0.16
		5	VEHICLE EXPENDITURE TO REACH AT SAMPLE POINT	150	78	0.12
		6	OTHER MISCELLANEOUS WORKS	100	78	0.08
		7	TYPING, PRINTING & BINDING OF WORKING PLANS	1.5	1	3.00
<b>TOTAL</b>						<b>4.30</b>
CF/WPO	SIDHARTH NAGAR	1	GRID ENUMERATION IN FOREST BLOCK (31.62M x 31.62M)	804	138	1.11
		2	DEAD WOOD (NE & SE) PLOT WORK (5M x 5M) SOIL & FOREST FLOOR WORK (1M x 1M) REGENERATION RELATED WORK (3M x 3M)	402	138	0.55
		3	STRIP ENUMERATION (ROAD/CANAL/RAIL)	201	236	0.47
		4	MATERIAL FOR SAMPLE POINT (CHUNA, PAINT, RASSI, BRUSH, FLAG etc.)	200	374	0.75
		5	VEHICLE EXPENDITURE TO REACH AT SAMPLE POINT	150	374	0.56
		6	OTHER MISCELLANEOUS WORKS	100	374	0.37
		7	TYPING, PRINTING & BINDING OF WORKING PLANS	1.5	1	3.00
<b>TOTAL</b>						<b>6.81</b>
CF/WPO	SHIWALIK	1	GRID ENUMERATION IN FOREST BLOCK (31.62M x 31.62M)	804	1,382	11.11
		2	DEAD WOOD (NE & SE) PLOT WORK (5M x 5M) SOIL & FOREST FLOOR WORK (1M x 1M) REGENERATION RELATED WORK (3M x 3M)	402	1,382	5.56
		3	STRIP ENUMERATION (ROAD/CANAL/RAIL)	201	-	-
		4	MATERIAL FOR SAMPLE POINT (CHUNA, PAINT, RASSI, BRUSH, FLAG etc.)	200	1,382	2.75
		5	VEHICLE EXPENDITURE TO REACH AT SAMPLE POINT	150	1,382	2.07
		6	OTHER MISCELLANEOUS WORKS	100	1,382	1.38
		7	TYPING, PRINTING & BINDING OF WORKING PLANS	1.5	1	3.00
<b>TOTAL</b>						<b>25.88</b>
		1	GRID ENUMERATION IN FOREST BLOCK (31.62M x 31.62M)	804	1,185	9.53

482

CF/WPO	GONDA	2	DEAD WOOD (NE & SE) PLOT WORK (5M x 5M) SOIL & FOREST FLOOR WORK (1M x 1M) REGENERATION RELATED WORK (3M x 3M)	402	1,185	4.76
		3	STRIP ENUMERATION (ROAD/CANAL/RAIL)	201	-	-
		4	MATERIAL FOR SAMPLE POINT (CHUNA, PAINT, RASSI, BRUSH, FLAG etc.)	200	1,185	2.37
		5	VEHICLE EXPENDITURE TO REACH AT SAMPLE POINT	150	1,185	1.78
		6	OTHER MISCELLANEOUS WORKS	100	1,185	1.19
		7	TYPING, PRINTING & BINDING OF WORKING PLANS	1.5	1	3.00
		<b>TOTAL</b>				
CF/WPO	SOHELWA	1	GRID ENUMERATION IN FOREST BLOCK (31.62M x 31.62M)	804	169	1.36
		2	DEAD WOOD (NE & SE) PLOT WORK (5M x 5M) SOIL & FOREST FLOOR WORK (1M x 1M) REGENERATION RELATED WORK (3M x 3M)	402	169	0.68
		3	STRIP ENUMERATION (ROAD/CANAL/RAIL)	201	11	0.02
		4	MATERIAL FOR SAMPLE POINT (CHUNA, PAINT, RASSI, BRUSH, FLAG etc.)	200	180	0.36
		5	VEHICLE EXPENDITURE TO REACH AT SAMPLE POINT	150	180	0.27
		6	OTHER MISCELLANEOUS WORKS	100	180	0.18
		7	TYPING, PRINTING & BINDING OF WORKING PLANS	1.5	1	3.00
<b>TOTAL</b>						<b>5.87</b>
CF/WPO	VARANASI	1	GRID ENUMERATION IN FOREST BLOCK (31.62M x 31.62M)	804	-	-
		2	DEAD WOOD (NE & SE) PLOT WORK (5M x 5M) SOIL & FOREST FLOOR WORK (1M x 1M) REGENERATION RELATED WORK (3M x 3M)	402	-	-
		3	STRIP ENUMERATION (ROAD/CANAL/RAIL)	201	449	0.90
		4	MATERIAL FOR SAMPLE POINT (CHUNA, PAINT, RASSI, BRUSH, FLAG etc.)	200	449	0.90
		5	VEHICLE EXPENDITURE TO REACH AT SAMPLE POINT	150	449	0.67
		6	OTHER MISCELLANEOUS WORKS	100	449	0.45
		7	TYPING, PRINTING & BINDING OF WORKING PLANS	1.5	1	3.00
<b>TOTAL</b>						<b>5.92</b>
CF/WPO	GAZIPUR	1	GRID ENUMERATION IN FOREST BLOCK (31.62M x 31.62M)	804	-	-
		2	DEAD WOOD (NE & SE) PLOT WORK (5M x 5M) SOIL & FOREST FLOOR WORK (1M x 1M) REGENERATION RELATED WORK (3M x 3M)	402	-	-
		3	STRIP ENUMERATION (ROAD/CANAL/RAIL)	201	245	0.49
		4	MATERIAL FOR SAMPLE POINT (CHUNA, PAINT, RASSI, BRUSH, FLAG etc.)	200	245	0.49
		5	VEHICLE EXPENDITURE TO REACH AT SAMPLE POINT	150	245	0.37
		6	OTHER MISCELLANEOUS WORKS	100	245	0.25
		7	TYPING, PRINTING & BINDING OF WORKING PLANS	1.5	1	3.00
<b>TOTAL</b>						<b>4.60</b>
CF/WPO	JOUNPUR	1	GRID ENUMERATION IN FOREST BLOCK (31.62M x 31.62M)	804	-	-
		2	DEAD WOOD (NE & SE) PLOT WORK (5M x 5M) SOIL & FOREST FLOOR WORK (1M x 1M) REGENERATION RELATED WORK (3M x 3M)	402	-	-
		3	STRIP ENUMERATION (ROAD/CANAL/RAIL)	201	137	0.28
		4	MATERIAL FOR SAMPLE POINT (CHUNA, PAINT, RASSI, BRUSH, FLAG etc.)	200	137	0.27
		5	VEHICLE EXPENDITURE TO REACH AT SAMPLE POINT	150	137	0.21
		6	OTHER MISCELLANEOUS WORKS	100	137	0.14
		7	TYPING, PRINTING & BINDING OF WORKING PLANS	1.5	1	3.00

(483)

		<b>TOTAL</b>					<b>3.90</b>
CF/WPO	BHADOHI	1	GRID ENUMERATION IN FOREST BLOCK (31.62M x 31.62M)	804	-	-	
		2	DEAD WOOD (NE & SE) PLOT WORK (5M x 5M) SOIL & FOREST FLOOR WORK (1M x 1M) REGENERATION RELATED WORK (3M x 3M)	402	-	-	
		3	STRIP ENUMERATION (ROAD/CANAL/RAIL)	201	223	0.45	
		4	MATERIAL FOR SAMPLE POINT (CHUNA, PAINT, RASSI, BRUSH, FLAG etc.)	200	223	0.45	
		5	VEHICLE EXPENDITURE TO REACH AT SAMPLE POINT	150	223	0.33	
		6	OTHER MISCELLANEOUS WORKS	100	223	0.22	
		7	TYPING, PRINTING & BINDING OF WORKING PLANS	LS	1	3.00	
		<b>TOTAL</b>					<b>4.45</b>
CF/WPO	BALIA	1	GRID ENUMERATION IN FOREST BLOCK (31.62M x 31.62M)	804	-	-	
		2	DEAD WOOD (NE & SE) PLOT WORK (5M x 5M) SOIL & FOREST FLOOR WORK (1M x 1M) REGENERATION RELATED WORK (3M x 3M)	402	-	-	
		3	STRIP ENUMERATION (ROAD/CANAL/RAIL)	201	300	0.60	
		4	MATERIAL FOR SAMPLE POINT (CHUNA, PAINT, RASSI, BRUSH, FLAG etc.)	200	300	0.60	
		5	VEHICLE EXPENDITURE TO REACH AT SAMPLE POINT	150	300	0.45	
		6	OTHER MISCELLANEOUS WORKS	100	300	0.30	
		7	TYPING, PRINTING & BINDING OF WORKING PLANS	LS	1	3.00	
		<b>TOTAL</b>					<b>4.95</b>
CF/WPO	KASHI WILDLIFE	1	GRID ENUMERATION IN FOREST BLOCK (31.62M x 31.62M)	804	2,916	23.44	
		2	DEAD WOOD (NE & SE) PLOT WORK (5M x 5M) SOIL & FOREST FLOOR WORK (1M x 1M) REGENERATION RELATED WORK (3M x 3M)	402	2,916	11.72	
		3	STRIP ENUMERATION (ROAD/CANAL/RAIL)	201	82	0.16	
		4	MATERIAL FOR SAMPLE POINT (CHUNA, PAINT, RASSI, BRUSH, FLAG etc.)	200	2,998	6.09	
		5	VEHICLE EXPENDITURE TO REACH AT SAMPLE POINT	150	2,998	4.59	
		6	OTHER MISCELLANEOUS WORKS	100	2,998	3.00	
		7	TYPING, PRINTING & BINDING OF WORKING PLANS	LS	1	3.00	
		<b>TOTAL</b>					<b>51.82</b>

484

**Making and strengthening of working plans**  
**REQUIRED BUDGET FOR REVISION OF 20 WORKING PLANS OF U.P.**

**FINANCIAL PROJECT FOR REVISION OF WORKING PLAN**  
**(YEAR 2022-23)**

WPO	NAME OF DIVISION	Sl.	ITEMS	UNIT RATE (IN RS.)	PHYSICAL (NO. OF UNIT)	FINANCIAL (RS IN LAC)
1	2	3	4	5	6	7
CF/WPO AGRA	AGRA	1	GRID ENUMERATION IN FOREST BLOCK (31.62M x 31.62M)	804	1,235	9.93
		2	DEAD WOOD (NE & SE) PLOT WORK (5M x 5M) SOIL & FOREST FLOOR WORK (1M x 1M) REGENERATION RELATED WORK (3M x 3M)	402	1,235	4.96
		3	STRIP ENUMERATION (ROAD/CANAL/RAIL)	201	147	0.30
		4	MATERIAL FOR SAMPLE POINT (CHUNA, PAINT, RASSI, BRUSH, FLAG etc.)	200	1,382	2.76
		5	VEHICLE EXPENDITURE TO REACH AT SAMPLE POINT	150	1,382	2.07
		6	OTHER MISCELLANEOUS WORKS	100	1,382	1.38
		7	TYPING, PRINTING & BINDING OF WORKING PLANS	LS	1	3.00
<b>TOTAL</b>						<b>24.40</b>
CF/WPO AGRA	FIROZABAD	1	GRID ENUMERATION IN FOREST BLOCK (31.62M x 31.62M)	804	875	7.04
		2	DEAD WOOD (NE & SE) PLOT WORK (5M x 5M) SOIL & FOREST FLOOR WORK (1M x 1M) REGENERATION RELATED WORK (3M x 3M)	402	875	3.52
		3	STRIP ENUMERATION (ROAD/CANAL/RAIL)	201	216	0.43
		4	MATERIAL FOR SAMPLE POINT (CHUNA, PAINT, RASSI, BRUSH, FLAG etc.)	200	1,091	2.18
		5	VEHICLE EXPENDITURE TO REACH AT SAMPLE POINT	150	1,091	1.64
		6	OTHER MISCELLANEOUS WORKS	100	1,091	1.09
		7	TYPING, PRINTING & BINDING OF WORKING PLANS	LS	1	3.00
<b>TOTAL</b>						<b>18.90</b>
CF/WPO	MATHURA	1	GRID ENUMERATION IN FOREST BLOCK (31.62M x 31.62M)	804	82	0.66
		2	DEAD WOOD (NE & SE) PLOT WORK (5M x 5M) SOIL & FOREST FLOOR WORK (1M x 1M) REGENERATION RELATED WORK (3M x 3M)	402	82	0.33
		3	STRIP ENUMERATION (ROAD/CANAL/RAIL)	201	90	0.18
		4	MATERIAL FOR SAMPLE POINT (CHUNA, PAINT, RASSI, BRUSH, FLAG etc.)	200	172	0.34
		5	VEHICLE EXPENDITURE TO REACH AT SAMPLE POINT	150	172	0.26
		6	OTHER MISCELLANEOUS WORKS	100	172	0.17
		7	TYPING, PRINTING & BINDING OF WORKING PLANS	LS	1	3.00
<b>TOTAL</b>						<b>4.94</b>
CF/WPO	MAINPURI	1	GRID ENUMERATION IN FOREST BLOCK (31.62M x 31.62M)	804	100	0.80
		2	DEAD WOOD (NE & SE) PLOT WORK (5M x 5M) SOIL & FOREST FLOOR WORK (1M x 1M) REGENERATION RELATED WORK (3M x 3M)	402	100	0.40
		3	STRIP ENUMERATION (ROAD/CANAL/RAIL)	201	68	0.14
		4	MATERIAL FOR SAMPLE POINT (CHUNA, PAINT, RASSI, BRUSH, FLAG etc.)	200	168	0.34
		5	VEHICLE EXPENDITURE TO REACH AT SAMPLE POINT	150	168	0.25
		6	OTHER MISCELLANEOUS WORKS	100	168	0.17
		7	TYPING, PRINTING & BINDING OF WORKING PLANS	LS	1	3.00
<b>TOTAL</b>						<b>5.10</b>
CF/WPO	ALIGARH	1	GRID ENUMERATION IN FOREST BLOCK (31.62M x 31.62M)	804	835	6.71
		2	DEAD WOOD (NE & SE) PLOT WORK (5M x 5M) SOIL & FOREST FLOOR WORK (1M x 1M) REGENERATION RELATED WORK (3M x 3M)	402	835	3.36
		3	STRIP ENUMERATION (ROAD/CANAL/RAIL)	201	814	1.64
		4	MATERIAL FOR SAMPLE POINT (CHUNA, PAINT, RASSI, BRUSH, FLAG etc.)	200	1,649	3.30
		5	VEHICLE EXPENDITURE TO REACH AT SAMPLE POINT	150	1,649	2.47
		6	OTHER MISCELLANEOUS WORKS	100	1,649	1.65
		7	TYPING, PRINTING & BINDING OF WORKING PLANS	LS	1	3.00
<b>TOTAL</b>						<b>22.13</b>
		1	GRID ENUMERATION IN FOREST BLOCK (31.62M x 31.62M)	804	1	0.01
		2	DEAD WOOD (NE & SE) PLOT WORK (5M x 5M) SOIL & FOREST FLOOR WORK (1M x 1M) REGENERATION RELATED WORK (3M x 3M)	402	1	-

485

CF/WPO	KASHGANJ	3	STRIP ENUMERATION (ROAD/CANAL/RAIL)	201	160	0.32	
		4	MATERIAL FOR SAMPLE POINT (CHUNA, PAINT, RASSI, BRUSH, FLAG etc.)	200	161	0.32	
		5	VEHICLE EXPENDITURE TO REACH AT SAMPLE POINT	150	161	0.24	
		6	OTHER MISCELLANEOUS WORKS	100	161	0.16	
		7	TYPING, PRINTING & BINDING OF WORKING PLANS	1.5	1	3.00	
		<b>TOTAL</b>					<b>4.05</b>
		CF/WPO	HATHRAJ	1	GRID ENUMERATION IN FOREST BLOCK (31.62M x 31.62M)	804	172
2	DEAD WOOD (NE & SE) PLOT WORK (5M x 5M) SOIL & FOREST FLOOR WORK (1M x 1M) REGENERATION RELATED WORK (3M x 3M)			402	172	0.69	
3	STRIP ENUMERATION (ROAD/CANAL/RAIL)			201	157	0.32	
4	MATERIAL FOR SAMPLE POINT (CHUNA, PAINT, RASSI, BRUSH, FLAG etc.)			200	329	0.66	
5	VEHICLE EXPENDITURE TO REACH AT SAMPLE POINT			150	329	0.49	
6	OTHER MISCELLANEOUS WORKS			100	329	0.33	
7	TYPING, PRINTING & BINDING OF WORKING PLANS			1.5	1	3.00	
<b>TOTAL</b>					<b>6.87</b>		
CF/WPO	ETA	1	GRID ENUMERATION IN FOREST BLOCK (31.62M x 31.62M)	804	23	0.18	
		2	DEAD WOOD (NE & SE) PLOT WORK (5M x 5M) SOIL & FOREST FLOOR WORK (1M x 1M) REGENERATION RELATED WORK (3M x 3M)	402	23	0.09	
		3	STRIP ENUMERATION (ROAD/CANAL/RAIL)	201	142	0.29	
		4	MATERIAL FOR SAMPLE POINT (CHUNA, PAINT, RASSI, BRUSH, FLAG etc.)	200	165	0.33	
		5	VEHICLE EXPENDITURE TO REACH AT SAMPLE POINT	150	165	0.25	
		6	OTHER MISCELLANEOUS WORKS	100	165	0.17	
		7	TYPING, PRINTING & BINDING OF WORKING PLANS	1.5	1	3.00	
<b>TOTAL</b>					<b>4.31</b>		
CF/WPO	SANARANPUR	1	GRID ENUMERATION IN FOREST BLOCK (31.62M x 31.62M)	804	1	0.01	
		2	DEAD WOOD (NE & SE) PLOT WORK (5M x 5M) SOIL & FOREST FLOOR WORK (1M x 1M) REGENERATION RELATED WORK (3M x 3M)	402	1	-	
		3	STRIP ENUMERATION (ROAD/CANAL/RAIL)	201	46	0.09	
		4	MATERIAL FOR SAMPLE POINT (CHUNA, PAINT, RASSI, BRUSH, FLAG etc.)	200	47	0.09	
		5	VEHICLE EXPENDITURE TO REACH AT SAMPLE POINT	150	47	0.07	
		6	OTHER MISCELLANEOUS WORKS	100	47	0.05	
		7	TYPING, PRINTING & BINDING OF WORKING PLANS	1.5	1	3.00	
<b>TOTAL</b>					<b>3.31</b>		
CF/WPO	MUJAFARNAGAR	1	GRID ENUMERATION IN FOREST BLOCK (31.62M x 31.62M)	804	101	0.81	
		2	DEAD WOOD (NE & SE) PLOT WORK (5M x 5M) SOIL & FOREST FLOOR WORK (1M x 1M) REGENERATION RELATED WORK (3M x 3M)	402	101	0.41	
		3	STRIP ENUMERATION (ROAD/CANAL/RAIL)	201	50	0.10	
		4	MATERIAL FOR SAMPLE POINT (CHUNA, PAINT, RASSI, BRUSH, FLAG etc.)	200	151	0.30	
		5	VEHICLE EXPENDITURE TO REACH AT SAMPLE POINT	150	151	0.23	
		6	OTHER MISCELLANEOUS WORKS	100	151	0.15	
		7	TYPING, PRINTING & BINDING OF WORKING PLANS	1.5	1	3.00	
<b>TOTAL</b>					<b>5.00</b>		
CF/WPO	SHAMLI	1	GRID ENUMERATION IN FOREST BLOCK (31.62M x 31.62M)	804	220	1.77	
		2	DEAD WOOD (NE & SE) PLOT WORK (5M x 5M) SOIL & FOREST FLOOR WORK (1M x 1M) REGENERATION RELATED WORK (3M x 3M)	402	220	0.88	
		3	STRIP ENUMERATION (ROAD/CANAL/RAIL)	201	36	0.07	
		4	MATERIAL FOR SAMPLE POINT (CHUNA, PAINT, RASSI, BRUSH, FLAG etc.)	200	256	0.51	
		5	VEHICLE EXPENDITURE TO REACH AT SAMPLE POINT	150	256	0.38	
		6	OTHER MISCELLANEOUS WORKS	100	256	0.26	
		7	TYPING, PRINTING & BINDING OF WORKING PLANS	1.5	1	3.00	
<b>TOTAL</b>					<b>6.87</b>		
CF/WPO	SONAGIBARWA	1	GRID ENUMERATION IN FOREST BLOCK (31.62M x 31.62M)	804	17	0.14	
		2	DEAD WOOD (NE & SE) PLOT WORK (5M x 5M) SOIL & FOREST FLOOR WORK (1M x 1M) REGENERATION RELATED WORK (3M x 3M)	402	17	0.07	
		3	STRIP ENUMERATION (ROAD/CANAL/RAIL)	201	45	0.09	
		4	MATERIAL FOR SAMPLE POINT (CHUNA, PAINT, RASSI, BRUSH, FLAG etc.)	200	62	0.12	
		5	VEHICLE EXPENDITURE TO REACH AT SAMPLE POINT	150	62	0.09	
		6	OTHER MISCELLANEOUS WORKS	100	62	0.06	
		7	TYPING, PRINTING & BINDING OF WORKING PLANS	1.5	1	3.00	
<b>TOTAL</b>					<b>3.57</b>		

406



CF/WPO	SONBHADRA	1	GRID ENUMERATION IN FOREST BLOCK (31.62M x 31.62M)	804	441	3.55
		2	DEAD WOOD (NE & SE) PLOT WORK (5M x 5M) SOIL & FOREST FLOOR WORK (1M x 1M) REGENERATION RELATED WORK (3M x 3M)	402	441	1.77
		3	STRIP ENUMERATION (ROAD/CANAL/RAIL)	201	-	-
		4	MATERIAL FOR SAMPLE POINT (CHUNA, PAINT, RASSI, BRUSH, FLAG etc.)	200	441	0.88
		5	VEHICLE EXPENDITURE TO REACH AT SAMPLE POINT	150	441	0.66
		6	OTHER MISCELLANEOUS WORKS	100	441	0.44
		7	TYPING, PRINTING & BINDING OF WORKING PLANS	1.5	1	3.00
<b>TOTAL</b>						<b>10.30</b>
CF/WPO	MIRZAPUR	1	GRID ENUMERATION IN FOREST BLOCK (31.62M x 31.62M)	804	1,472	11.83
		2	DEAD WOOD (NE & SE) PLOT WORK (5M x 5M) SOIL & FOREST FLOOR WORK (1M x 1M) REGENERATION RELATED WORK (3M x 3M)	402	1,472	5.92
		3	STRIP ENUMERATION (ROAD/CANAL/RAIL)	201	110	0.22
		4	MATERIAL FOR SAMPLE POINT (CHUNA, PAINT, RASSI, BRUSH, FLAG etc.)	200	1,582	3.16
		5	VEHICLE EXPENDITURE TO REACH AT SAMPLE POINT	150	1,582	2.37
		6	OTHER MISCELLANEOUS WORKS	100	1,582	1.58
		7	TYPING, PRINTING & BINDING OF WORKING PLANS	1.5	1	3.00
<b>TOTAL</b>						<b>28.08</b>
CF/WPO	MEERUT	1	GRID ENUMERATION IN FOREST BLOCK (31.62M x 31.62M)	804	67	0.54
		2	DEAD WOOD (NE & SE) PLOT WORK (5M x 5M) SOIL & FOREST FLOOR WORK (1M x 1M) REGENERATION RELATED WORK (3M x 3M)	402	67	0.27
		3	STRIP ENUMERATION (ROAD/CANAL/RAIL)	201	296	0.59
		4	MATERIAL FOR SAMPLE POINT (CHUNA, PAINT, RASSI, BRUSH, FLAG etc.)	200	363	0.73
		5	VEHICLE EXPENDITURE TO REACH AT SAMPLE POINT	150	363	0.34
		6	OTHER MISCELLANEOUS WORKS	100	363	0.36
		7	TYPING, PRINTING & BINDING OF WORKING PLANS	1.5	1	3.00
<b>TOTAL</b>						<b>6.03</b>
CF/WPO	BAGHPAT	1	GRID ENUMERATION IN FOREST BLOCK (31.62M x 31.62M)	804	100	0.83
		2	DEAD WOOD (NE & SE) PLOT WORK (5M x 5M) SOIL & FOREST FLOOR WORK (1M x 1M) REGENERATION RELATED WORK (3M x 3M)	402	100	0.40
		3	STRIP ENUMERATION (ROAD/CANAL/RAIL)	201	-	-
		4	MATERIAL FOR SAMPLE POINT (CHUNA, PAINT, RASSI, BRUSH, FLAG etc.)	200	100	0.20
		5	VEHICLE EXPENDITURE TO REACH AT SAMPLE POINT	150	100	0.15
		6	OTHER MISCELLANEOUS WORKS	100	100	0.10
		7	TYPING, PRINTING & BINDING OF WORKING PLANS	1.5	1	3.00
<b>TOTAL</b>						<b>4.65</b>
CF/WPO	GHAZIABAD	1	GRID ENUMERATION IN FOREST BLOCK (31.62M x 31.62M)	804	65	0.52
		2	DEAD WOOD (NE & SE) PLOT WORK (5M x 5M) SOIL & FOREST FLOOR WORK (1M x 1M) REGENERATION RELATED WORK (3M x 3M)	402	65	0.36
		3	STRIP ENUMERATION (ROAD/CANAL/RAIL)	201	33	0.07
		4	MATERIAL FOR SAMPLE POINT (CHUNA, PAINT, RASSI, BRUSH, FLAG etc.)	200	98	0.20
		5	VEHICLE EXPENDITURE TO REACH AT SAMPLE POINT	150	98	0.15
		6	OTHER MISCELLANEOUS WORKS	100	98	0.10
		7	TYPING, PRINTING & BINDING OF WORKING PLANS	1.5	1	3.00
<b>TOTAL</b>						<b>4.30</b>
CF/WPO	BULANSAHAR	1	GRID ENUMERATION IN FOREST BLOCK (31.62M x 31.62M)	804	435	3.50
		2	DEAD WOOD (NE & SE) PLOT WORK (5M x 5M) SOIL & FOREST FLOOR WORK (1M x 1M) REGENERATION RELATED WORK (3M x 3M)	402	435	1.75
		3	STRIP ENUMERATION (ROAD/CANAL/RAIL)	201	177	0.36
		4	MATERIAL FOR SAMPLE POINT (CHUNA, PAINT, RASSI, BRUSH, FLAG etc.)	200	612	1.22
		5	VEHICLE EXPENDITURE TO REACH AT SAMPLE POINT	150	612	0.92
		6	OTHER MISCELLANEOUS WORKS	100	612	0.61
		7	TYPING, PRINTING & BINDING OF WORKING PLANS	1.5	1	3.00
<b>TOTAL</b>						<b>11.36</b>
CF/WPO	GOUTAMBUDH NAGAR	1	GRID ENUMERATION IN FOREST BLOCK (31.62M x 31.62M)	804	97	0.78
		2	DEAD WOOD (NE & SE) PLOT WORK (5M x 5M) SOIL & FOREST FLOOR WORK (1M x 1M) REGENERATION RELATED WORK (3M x 3M)	402	97	0.39
		3	STRIP ENUMERATION (ROAD/CANAL/RAIL)	201	81	0.16

(407)

		4	MATERIAL FOR SAMPLE POINT (CHUNA, PAINT, RASSI, BRUSH, FLAG etc.)	200	179	0.36	
		5	VEHICLE EXPENDITURE TO REACH AT SAMPLE POINT	150	175	0.27	
		6	OTHER MISCELLANEOUS WORKS	100	175	0.18	
		7	TYPING, PRINTING & BINDING OF WORKING PLANS	1.5	1	3.00	
		<b>TOTAL</b>					<b>5.14</b>
CF/WFO	HAFUR	1	GRID ENUMERATION IN FOREST BLOCK (31.62M x 31.62M)	894	23	0.18	
		2	DEAD WOOD (NE & SE) PLOT WORK (5M x 5M) SOIL & FOREST FLOOR WORK (1M x 1M) REGENERATION RELATED WORK (3M x 3M)	402	23	0.09	
		3	STRIP ENUMERATION (ROAD/CANAL/RAIL)	201	131	0.26	
		4	MATERIAL FOR SAMPLE POINT (CHUNA, PAINT, RASSI, BRUSH, FLAG etc.)	200	154	0.31	
		5	VEHICLE EXPENDITURE TO REACH AT SAMPLE POINT	150	154	0.23	
		6	OTHER MISCELLANEOUS WORKS	100	154	0.15	
		7	TYPING, PRINTING & BINDING OF WORKING PLANS	1.5	1	3.00	
		<b>TOTAL</b>					<b>4.22</b>
<b>(B)- AMOUNT REQUIRED FOR PURCHASING SATELLITE SCENE OF 37 (17+20) FOREST DIVISIONS MAP</b>						<b>8.45</b>	
<b>SUB-TOTAL</b>						<b>411.61</b>	

(488)

**Details of survey and mapping of forest areas for forest fire control, compensatory afforestation works, soil and moisture conservation, catchment area treatment and wildlife management for preparing annual plans to be executed from the State Fund with estimated cost**

(in Lakhs ₹)

Sr.No	Activity	Sub Activity	Financial
1	2	3	4
1	Survey and Mapping of Forest Areas GIS Related Field Work	Ground trusting of worked on satellite data, Survey and mapping of forest areas for forest fire control, compensatory afforestation works, soil and moisture conservation, catchment area treatment and wildlife management for preparing annual plans to be executed.	15.00
2	Forest Boundary Ditzitization, Updation & Rectification using DGPS survey (SOP By FSI) Pilot project for 5 Division	Dizitization of the forest boundary from revenue map (Cadastral Map)	322.00
		DGPS Survey for Primary GCP, Secondary GCP, and Demarcation of Forest boundary Pillars	539.00
		High Resolution satellite data (0.3-0.5 m Spatial Resolution)	308.00
<b>Grand Total</b>			<b>1184.00</b>

489

## Details of Publicity-cum-awareness program on the various scheme being implemented from State Fund

(रु० लाख में)

क्र०सं०	प्रभाग का नाम	प्रस्तावित कार्य	प्रस्तावित आवंटन	
			भौतिक	वित्तीय
1	2	3	4	5
1	बस्ती	उ० प्र० कैम्पा द्वारा कैम्पा निधि से कार्यान्वित किये जा रहे विभिन्न कार्यक्रमों का व्यापक प्रचार-प्रसार किया जाना	LS	1.20
2	सन्त कबीरनगर		LS	1.20
3	सिद्धार्थनगर		LS	1.20
4	आजमगढ़		LS	1.20
5	मऊ		LS	1.20
6	बलिया		LS	1.20
7	मैरठ		LS	1.61
8	बागपत		LS	1.20
9	बुलन्दशहर		LS	1.20
10	गौतमबुद्धनगर		LS	1.20
11	गाजियाबाद		LS	1.20
12	हापुड		LS	1.61
13	सहारनपुर		LS	1.20
14	शिवालिक		LS	1.61
15	मुजफ्फरनगर		LS	1.61
16	शामली		LS	1.20
17	वाराणसी		LS	1.20
18	जौनपुर		LS	1.20
19	गाजीपुर		LS	1.20
20	प्रयागराज		LS	1.20
21	कौशाम्बी		LS	1.20
22	फतेहपुर		LS	1.20
23	प्रतापगढ़		LS	1.20
24	अयोध्या		LS	1.20
25	बाराबंकी		LS	1.20
26	सुल्तानपुर		LS	1.20
27	अम्बेडकर नगर		LS	1.20
28	अमेठी		LS	1.20
29	गोण्डा		LS	1.20
30	बहराइच		LS	1.61
31	श्रावस्ती		LS	1.61
32	बरेली		LS	1.61
33	सा०वा० पीलीभीत		LS	1.20

490

## Details of Publicity-cum-awareness program on the various scheme being implemented from State Fund

(₹ लाख में)

क्र०सं०	प्रभाग का नाम	प्रस्तावित कार्य	प्रस्तावित आवंटन	
			भौतिक	वित्तीय
1	2	3	4	5
34	पीलीभीत टाइगर रिजर्व		LS	1.92
35	बदायूं		LS	1.20
36	शाहजहाँपुर		LS	1.20
37	मुरादाबाद		LS	1.20
38	सम्भल		LS	1.20
39	अमरोहा (जे०पी० नगर)		LS	1.61
40	बिजनौर		LS	1.61
41	रामपुर		LS	1.20
42	नजीबाबाद		LS	1.61
43	झाँसी		LS	1.61
44	ललितपुर		LS	1.61
45	उरई, (जालौन)		LS	1.61
46	चित्रकूट		LS	1.61
47	बांदा		LS	1.61
48	महोबा		LS	1.61
49	हमीरपुर		LS	1.61
50	सीतापुर		LS	1.61
51	हरदोई		LS	1.20
52	रायबरेली		LS	1.20
53	उन्नाव		LS	1.20
54	द० खीरी		LS	1.61
55	अवध (लखनऊ)		LS	1.20
56	कानपुर नगर		LS	1.20
57	कानपुर देहात		LS	1.20
58	फर्रुखाबाद		LS	1.20
59	कन्नौज		LS	1.20
60	इटावा		LS	1.20
61	औरैया		LS	1.20
62	मिर्जापुर		LS	1.61
63	ओबरा		LS	1.61
64	रेनूकूट		LS	1.61
65	सोनभद्र		LS	1.61
66	संत रविदास नगर, भदोही		LS	1.20

(491)

## Details of Publicity-cum-awareness program on the various scheme being implemented from State Fund

(₹0 लाख में)

क्र०सं०	प्रभाग का नाम	प्रस्तावित कार्य	प्रस्तावित आवंटन	
			भौतिक	वित्तीय
1	2	3	4	5
67	देवरिया		LS	1.20
68	गोरखपुर		LS	1.61
69	कुशीनगर, (पड़रौना)		LS	1.20
70	आगरा		LS	1.20
71	फिरोजाबाद		LS	1.20
72	मथुरा		LS	1.20
73	मैनपुरी		LS	1.20
74	अलीगढ़		LS	1.20
75	एटा		LS	1.20
76	हाथरस (महामायानगर)		LS	1.20
77	कासगंज (काशीरामनगर)		LS	1.20
78	काशी वन्य जीव प्रभाग		LS	2.14
79	कैमूर वन्य जीव प्रभाग		LS	2.14
80	राष्ट्रीय चम्बल, आगरा		LS	2.14
81	सोहेलवा वन्यजीव प्रभाग		LS	2.14
82	सोहगीबरवा वन्यजीव प्रभाग		LS	2.14
83	उ० खीरी		LS	2.14
84	दुधवा टाईगर रिजर्व प्रभाग		LS	2.14
85	कतर्नियाघाट वन्यजीव प्रभाग		LS	2.14
86	मुख्य कार्यकारी अधिकारी, उ०प्र० कैम्पा		LS	32.90
				<b>152.98</b>

(492)