

कार्यालय मुख्य वन संरक्षक/मुख्य कार्यकारी अधिकारी, उ०प्र० कैम्पा, लखनऊ

पत्रांक- 1415 /2-37-2

दिनांक, लखनऊ मार्च: 09, 2019

सेवा में,

वन महानिरीक्षक/  
मुख्य कार्यकारी अधिकारी,  
राष्ट्रीय प्राधिकरण, कैम्पा  
पर्यावरण, वन एवं जलवायु परिवर्तन मंत्रालय,  
भारत सरकार, पर्यावरण भवन, सी०जी०ओ० काम्पलेक्स,  
फेज-II, लोधी रोड, नई दिल्ली।

विषय- उ०प्र० राज्य प्रतिकरात्मक वन रोपण निधि प्रबन्धन और योजना प्राधिकरण (उ०प्र० कैम्पा) की अभिचालन समिति द्वारा वर्ष 2019-20 की अनुमोदित वार्षिक प्रचालन योजना को प्रेषित किया जाना।

महोदय,

अवगत कराया जाना है कि CAF Act 2016 एवं CAF Rules 2018 में दिये गये प्राविधानों के अनुसार उ०प्र० कैम्पा कार्यपालक समिति (Executive Committee) द्वारा निरूपित वर्ष 2019-20 की वार्षिक प्रचालन योजना का उ०प्र० कैम्पा अभिचालन समिति (Steering Committee) द्वारा अपनी बैठक दिनांक 07.03.2019 में अनुमोदन प्रदान किया गया है।

उक्त के परिपेक्ष्य में निम्न सूचनायें/अभिलेख आपको प्रेषित किये जा रहे हैं:-

1. CAF Act की धारा-18 में दी गयी व्यवस्था के अनुसार उ०प्र० कैम्पा अभिचालन समिति (Steering Committee) द्वारा वर्ष 2019-20 की वार्षिक प्रचालन योजना के अनुमोदन के सम्बन्ध में दिनांक 07.03.2019 की बैठक के कार्यवृत्त की प्रति (संलग्नक-1)।
2. CAF Rules 2018 के नियम-39 के अनुसार प्रारूप-12 में तैयार की गयी वर्ष 2019-20 की वार्षिक प्रचालन योजना की विवरण पुरितका (मय संलग्नक) जिसके पृष्ठ संख्या-38 पर दी गयी घोषणा के अनुसार वर्ष 2019-20 की वार्षिक प्रचालन योजना को राज्य प्राधिकरण द्वारा अंगीकृत किया गया है (संलग्नक-2)।

संलग्नक-उपरोक्तानुसार।

भवदीय,

(सुनील कुमार दूबे)

मुख्य वन संरक्षक/मुख्य कार्यकारी अधिकारी,  
उ०प्र० कैम्पा, लखनऊ

पत्रांक- /तददिनांकित।

प्रतिलिपि-निम्नलिखित को सूचनार्थ एवं आवश्यक कार्यवाही हेतु प्रेषित:-

1. प्रमुख सचिव, वन एवं वन्यजीव, विभाग, उ०प्र० शासन, लखनऊ-सदस्य सचिव, राज्य प्राधिकरण।
2. प्रधान वन संरक्षक और विभागाध्यक्ष (वन बल के प्रमुख)-अध्यक्ष, उ०प्र०, कैम्पा कार्यपालक समिति।

(सुनील कुमार दूबे)

मुख्य वन संरक्षक/मुख्य कार्यकारी अधिकारी,  
उ०प्र० कैम्पा, लखनऊ

कार्यालय मुख्य वन संरक्षक/मुख्य कार्यकारी अधिकारी, उ०प्र० कैम्पा, लखनऊ  
पत्रांक- 1409/2-37-2 दिनांक, लखनऊ, मार्च ०८, 2019

सेवा में,

1. मुख्य स्टाफ आफिसर, मुख्य सचिव, उत्तर प्रदेश शासन।
2. प्रमुख सचिव, वन एवं वन्यजीव, उ०प्र० शासन, लखनऊ।
3. प्रमुख सचिव, पर्यावरण, उत्तर प्रदेश शासन, लखनऊ।
4. प्रमुख सचिव वित्त, उत्तर प्रदेश शासन, लखनऊ।
5. प्रमुख सचिव नियोजन, उत्तर प्रदेश शासन, लखनऊ।
6. प्रमुख सचिव ग्रामीण विकास, उत्तर प्रदेश शासन, लखनऊ।
7. प्रमुख सचिव राजस्व, उत्तर प्रदेश शासन, लखनऊ।
8. प्रमुख सचिव कृषि, उत्तर प्रदेश शासन, लखनऊ।
9. प्रमुख सचिव जनजातीय विकास, उत्तर प्रदेश शासन, लखनऊ।
10. प्रमुख सचिव पंचायती राज, उत्तर प्रदेश शासन, लखनऊ।
11. प्रमुख सचिव विज्ञान और प्रौद्योगिकी विभाग, उत्तर प्रदेश शासन, लखनऊ।
12. प्रधान मुख्य वन संरक्षक (वन बल के प्रमुख), उ०प्र०, लखनऊ।
13. प्रधान मुख्य वन संरक्षक, वन्यजीव, उ०प्र०, लखनऊ।
14. नोडल अधिकारी, वन (संरक्षण) अधिनियम, 1980।
15. मुख्य वन संरक्षक (केन्द्रीय), भारत सरकार, पर्यावरण, वन एवं जलवायु परिवर्तन मंत्रालय, क्षेत्रीय कार्यालय, अलीगंज, उ०प्र०, लखनऊ।
16. मुख्य वन संरक्षक संयुक्त वन प्रबन्ध।
17. श्री बृजभान, ग्राम-गनेशपुर, (पंचायत भवन के पास) पोस्ट-शिवपुर, जिला-वाराणसी, उ०प्र० (आदिवासी मामलों का विशेषज्ञ/आदिवासी समुदाय का प्रतिनिधि)।

विषय:- उत्तर प्रदेश प्रतिकरात्मक वन रोपण निधि प्रबन्धन और योजना प्राधिकरण (उ०प्र० कैम्पा) की प्रथम बैठक दिनांक 07.03.2019 का कार्यवृत्त।

महोदय,

मुख्य सचिव उत्तर प्रदेश शासन की अध्यक्षता में दिनांक 07.03.2019 को आयोजित उत्तर प्रदेश प्रतिकरात्मक वन रोपण निधि प्रबन्धन और योजना प्राधिकरण (उ०प्र० कैम्पा) की प्रथम बैठक का अनुमोदित कार्यवृत्त संलग्न कर सूचनार्थ एवं आवश्यक कार्यवाही हेतु प्रेषित किया जा रहा है।  
संलग्नक-उपरोक्तानुसार।

भवदीय

  
(सुनील कुमार दूबे)


मुख्य कार्यकारी अधिकारी/सदस्य सचिव- अभिचालन समिति  
उ०प्र० कैम्पा, लखनऊ।

पत्रांक-1409/तददिनांकित।

प्रतिलिपि-निम्नलिखित को सूचनार्थ प्रेषित:-

1. सचिव, वन एवं वन्यजीव विभाग, उ०प्र०, शासन, लखनऊ।
2. विशेष सचिव, वन एवं वन्यजीव विभाग, उ०प्र०, शासन, लखनऊ।

संलग्नक-उपरोक्तानुसार।

  
(सुनील कुमार दूबे)

मुख्य कार्यकारी अधिकारी/सदस्य सचिव- अभिचालन समिति  
उ०प्र० कैम्पा, लखनऊ।



मुख्य सचिव, उ०प्र० शासन, की अध्यक्षता में उत्तर प्रदेश प्रतिकरात्मक वनरोपण निधि प्रबन्धन एवं योजना प्राधिकरण (उ०प्र० कैम्पा) की अभिचालन समिति (Steering Committee) की दिनांक 07.03.2019 को आहुत प्रथम बैठक का कार्यवृत्त

बैठक में उपस्थित सदस्यों/अधिकारियों की सूची संलग्न है (पताका-क)।

मुख्य वन संरक्षक/मुख्य कार्यकारी अधिकारी, उत्तर प्रदेश कैम्पा द्वारा स्टीयरिंग कमेटी के उपस्थित सदस्यों/अधिकारियों का स्वागत करते हुए अध्यक्ष महोदय की अनुमति से बैठक का शुभारम्भ किया गया।

अध्यक्ष महोदय की अनुमति से सदस्य सचिव द्वारा निर्धारित एजेंडा बिन्दु प्रस्तुत किये गये जिन पर विचार-विमर्श के उपरान्त समिति द्वारा निम्नानुसार निर्णय लिये गये:-

**एजेंडा बिन्दु 1:-** CAF Act 2016 लागू होने की तिथि (दिनांक 30.09.2018) से पूर्व दिनांक 06.08.2018 को आहुत उत्तर प्रदेश कैम्पा स्टीयरिंग कमेटी की 10वीं बैठक के कार्यवृत्त की पुष्टि किया जाना।

उत्तर प्रदेश कैम्पा स्टीयरिंग कमेटी की 10वीं बैठक दिनांक 06.08.2018 के कार्यवृत्त की पुष्टि समिति द्वारा की गयी।

**एजेंडा बिन्दु-2:-** CAF Act 2016/CAF Rules 2018 के सम्बन्ध में भारत सरकार/उत्तर प्रदेश सरकार द्वारा निर्गत विभिन्न शासनादेशों/नियमावलियों के सम्बन्ध में समिति को अवगत कराया जाना।

CAF Act 2016/CAF Rules 2018 के सम्बन्ध में भारत सरकार, राष्ट्रीय प्राधिकरण तथा उत्तर प्रदेश शासन द्वारा निर्गत किये गये शासनादेश/नियमावली, निर्देशिका एवं तत्सम्बन्ध में अन्य आदेशों से समिति अवगत हुयी।

**एजेंडा बिन्दु-3 :-** वार्षिक प्रचालन योजना वर्ष 2018-19 में किये गये कार्यों की प्रगति से अभिचालन समिति को अवगत कराया जाना।

वार्षिक प्रचालन योजना वर्ष 2018-19 में किये गये कार्यों की प्रगति से समिति अवगत हुयी।

**एजेंडा बिन्दु-4 :-** उत्तर प्रदेश कैम्पा की वर्ष 2019-20 की वार्षिक प्रचालन योजना का अनुमोदन प्रदान किया जाना।

उत्तर प्रदेश कैम्पा की वर्ष 2019-20 की ₹0 29500.00 लाख की वार्षिक प्रचालन योजना के प्रस्ताव को समिति द्वारा अनुमोदन प्रदान किया गया।

**एजेंडा बिन्दु-5 :-** वर्ष 2018-19 की वार्षिक प्रचालन योजना के अन्तर्गत उ०प्र० कैम्पा स्टीयरिंग कमेटी द्वारा अनुमोदित क्षतिपूरक एवं गैर क्षतिपूरक वृक्षारोपण के भौतिक लक्ष्यों में परिवर्तन का अनुमोदन प्रदान किया जाना।

वर्ष 2018-19 की वार्षिक प्रचालन योजना के अन्तर्गत सीए मद में क्षतिपूरक वनीकरण एवं अनुरक्षण तथा एनपीवी मद में गैर क्षतिपूरक वृक्षारोपण एवं अनुरक्षण हेतु किये गये उपरोक्त संशोधन एवं तदनुसार कार्य कराये जाने का कार्योपरान्त अनुमोदन समिति द्वारा प्रदान किया गया।

- एजेण्डा बिन्दु-6 :- उत्तर प्रदेश कैम्पा की वर्ष 2018-19 की वार्षिक प्रचालन योजना के एन0पी0वी0 मद के वन एवं वन्यजीव सुरक्षा मद अन्तर्गत अग्रपंक्ति कार्मिकों हेतु चार पहिया वाहनों के क्रय का Gem Portal पर उपलब्ध दरों के आधार पर किये जाने हेतु प्रस्ताव का अनुमोदन प्रदान किया जाना।

समिति द्वारा शासनादेश संख्या-4/2018/आर0जी0-1021/दस/2018-मित0-1/2018 दिनांक 18.09.2018 के आलोक में वनों की सुरक्षा को दृष्टिगत रखते हुये अग्रपंक्ति कार्मिकों हेतु प्राविधानित धनराशि रू0 300.00 लाख के अन्तर्गत Four Wheel Drive चार पहिया वाहनों का क्रय Gem Portal के माध्यम से नियमानुसार किये जाने का अनुमोदन प्रदान किया गया।

- एजेण्डा बिन्दु-7 :- उत्तर प्रदेश प्रतिकरात्मक वन रोपण निधि प्रबन्धन और योजना प्राधिकरण (उ0प्र0 कैम्पा) के संचालन एवं प्राधिकरण की अभिचालन समिति (Steering Committee) तथा कार्यपालक समिति (Executive Committee) को सहयोग प्रदान करने हेतु पदों के सृजन के सम्बन्ध में गवर्निंग बॉडी द्वारा अनुमोदित प्रस्ताव से समिति को अवगत कराया जाना।

उत्तर प्रदेश प्रतिकरात्मक वन रोपण निधि प्रबन्धन और योजना प्राधिकरण (उ0प्र0 कैम्पा) के संचालन एवं प्राधिकरण की अभिचालन समिति (Steering Committee) तथा कार्यपालक समिति (Executive Committee) को सहयोग प्रदान करने के लिये पदों के सृजन के सम्बन्ध में प्रस्ताव पृथक से पत्रावली के माध्यम से सम्बन्धित विभाग को प्रस्तुत किये जाने के निर्देश समिति द्वारा दिये गये।

- अन्य एजेण्डा बिन्दु- उत्तर प्रदेश कैम्पा स्टीयरिंग कमेटी द्वारा वार्षिक प्रचालन योजना में अनुमोदित कुल भौतिक लक्ष्यों में उनके वास्तविक कार्यान्वयन के समय श्रमदर आदि में वृद्धि, भूमि उपलब्धता की स्थिति एवं अन्य कतिपय कारणों से प्रभाग/कार्यदायी संस्था के स्तर पर भौतिक लक्ष्यों में परिवर्तन करने हेतु उत्तर प्रदेश कैम्पा कार्यकारिणी समिति को अधिकृत करना।

वार्षिक प्रचालन योजना में अनुमोदित भौतिक लक्ष्यों में परिवर्तन किये जाने हेतु प्रस्ताव उ0प्र0 कैम्पा अभिचालन समिति के सम्मुख प्रस्तुत किये जाने के निर्देश समिति द्वारा दिये गये।

समिति द्वारा बैठक में निम्न सुझाव भी दिये गये:-

1. समिति द्वारा यह सुझाव दिया गया कि भविष्य में आर्सेनिक प्रभावित चिन्हित क्षेत्रों को भी, उ0प्र0 कैम्पा की वार्षिक प्रचालन योजना के निरूपण के समय नियमानुसार शामिल किया जाय।
2. समिति द्वारा यह सुझाव दिया गया कि उ0प्र0 कैम्पा द्वारा कराये जाने वाले कार्यों के क्रियान्वयन में अन्य विभागों/जनसामान्य की अधिकाधिक सहभागिता सुनिश्चित की जाय।
3. वन विभाग के क्रियाकलापों में विज्ञान एवं प्रौद्योगिकी विभाग के रिमोट सेन्सिंग संस्थान का सहयोग यथावश्यक प्राप्त किया जाये।

बैठक धन्यवाद के साथ समाप्त हुई।

(सुनील कुमार दूबे)

मुख्य कार्यकारी अधिकारी/सदस्य सचिव-अभिचालन समिति,  
उ0प्र0 कैम्पा, लखनऊ।



मुख्य सचिव, उ०प्र० शासन की अध्यक्षता में उत्तर प्रदेश कैम्पा की दिनांक 07.03.2019 को सायं 6.30 बजे अभिचालन समिति (Steering committee) की प्रथम बैठक में अधिकारीगणों की उपस्थिति :-

क्र०सं०	नाम एवं पदनाम	मोबाईल	हस्ताक्षर
1.	कल्पना अवस्था		
2.	पवन कुमार, pcef.		
3.	वी. के. सिंह, APCLF (C)		
4.	पवन कुमार शर्मा, APCCP (Project Tiger)		
5.	Sunil Kumar Dubey cef / CEO Gfu	8755442251	
6.	पंकज सिंह, cef/Model	9935717200	
7.	दीपक कुमार, CCF (JFM)	9412287068	
8.	अजय प्रकाश, <sup>उपायुक्त</sup> <sub>शसम मन्त्रालय</sub>	9454464889	
9.	Dr. P. K. N. M. A. R., <sup>Secretary</sup> <sub>Head, ERD, RSACUP</sub>	9415927799	
10.	बृजभान	8127031642	
11.	जगदीश प्रसाद निदेशक, समाज कल्याण	8004925280	
12.	Dr. HARISH CHANDRA Vishal Karyadkani (SP/Secy.) Rural Dev. Dept	9454410722	
13.	Sobhan Singh.	Sp. Sect. P.R	
14.	सुधीर सिंह - जोड़न विशेष सचिव, राजस्व	विशेष सचिव	
15.	शकेश कुमार सचन अनुसचिव, समाज कल्याण	9454413197	
16.	ऋषिदेव कुंभे शंभुसूक्त सचिव निर्देशक	9454412779	

17 राम लाल बजाज इण्डिया लिमिटेड 9415505962           

18 अन्तावि दिनेशकुमार Spl. Secretary 8787085152             
Science & Tech Dept

19 A.S. Navreen kumar Spl Secy Govt           

20 अजय कुमार शुक्ला सचिव, विज्ञान 9451610000



**ANNUAL PLAN OF OPERATION  
(APO)  
YEAR 2019-20**



**UTTAR PRADESH  
COMPENSATORY AFFORESTATION FUND  
MANAGEMENT AND PLANNING AUTHORITY  
(UP CAMPA)**

8

## UP STATE CAMPA

### ANNUAL PLAN OF OPERATION (2019-20)

#### INDEX

Serial No.	Title	Page No.
1	2	3
<b>PART-I:</b>	<b>BRIEF HISTORY AND PAST PERFORMANCE</b>	<b>01 - 17</b>
(a)	Brief description of forests and forestry sector in the State	01 - 07
(b)	Compensatory afforestation, other forestry and related schemes (physical and financial) including catchment area treatment, wildlife management and community development works and activities carried out therein in the State in last five years from the State Fund, in tabular form	08 - 08
(c)	Forestry and other related schemes (physical and financial) and activities carried out therein in the state in previous years from the fund received under other schemes of the Government in tabular form	09 - 10
(d)	Year wise total forest area diverted in the various districts/ forest divisions of the State since 1980, in tabular form	11 - 11
(e)	Year wise total compensatory afforestation carried out in the State since 1980, in tabular form	12 - 12
(f)	Brief description and abstract of the monitoring work done by the Monitoring and Evaluation Wing of the State Forest Department	13 - 14
(g)	Brief description and abstract of the monitoring work done by the independent monitor (Third Party Monitoring) in the State	15 - 17
(h)	Any other important information for consideration relevant for preparing APO	17 - 17
<b>PART-II:</b>	<b>ACTIVITIES TO BE UNDERTAKEN FOR CA, ADD. CA, P. CA, CATP AND FOR ANY OTHER SITE SPECIFIC SCHEME MAY BE USED AS PER SITE-SPECIFIC SCHEMES SUBMITTED BY THE STATE ALONG WITH THE APPROVED PROPOSALS FOR DIVERSION OF FOREST LAND UNDER THE FOREST (CONSERVATION) ACT, 1980</b>	<b>18 - 19</b>
(a)	District/forest division wise details of new compensatory afforestation, catchment area treatment plan works, wildlife management activities to be done as per the conditions imposed under forest clearance granted by the Central Government under the Forest (Conservation) Act, 1980	18 - 18
(b)	Location, estimated cost and implementation schedule of each activity proposed to be executed from State Fund to be provided district / division wise	18 - 18
(c)	Details of maintenance works in physical and financial terms proposed to be undertaken in the current financial year in the case of compensatory afforestation work, catchment area treatment plan works, wildlife management activities and other such activities undertaken in previous years which need maintenance for its survival and sustainability	19 - 19



Serial No.	Title	Page No.
1	2	3
<b>PART-III:</b>	<b>ACTIVITIES TO BE UNDERTAKEN FROM NET PRESENT VALUE AND INTEREST COMPONENT REFERRED IN RULE 5 AND RULE 6</b>	<b>20 - 26</b>
(a)	District/ forest division wise details of activities to be done in the State on specified activities referred to in rule 5 and rule 6.	20 - 21
(b)	Location, estimated cost and implementation schedule of each activity proposed to be executed from State Fund to be provided district / division wise	22 - 25
(c)	Details of maintenance works in physical and financial terms, proposed to be undertaken in the current financial year in the case of activities undertaken in the State on specified activities referred to in rule 5 and rule 6 undertaken in previous years which needs maintenance for its survival and sustainability	26 - 26
<b>PART-IV:</b>	<b>MEASURABLE OUTPUT OF ALL PHYSICAL ACTIVITIES AND TARGETS OF EACH PERMISSIBLE ACTIVITY ALONG WITH THE PERIOD REQUIRED FOR ACHIEVING THE MEASURABLE OUTPUT</b>	<b>27 - 38</b>
(a)	Physical and financial targets of each activity to be undertaken in measurable quantity along with the estimated cost of such activities in tabular form including details provided in part II and part III	27 - 30
(b)	Measurable output of all physical activities to be undertaken along with the period required for achieving the measurable output.	31 - 34
(c)	Details of the concurrent monitoring and evaluation report including third party monitoring undertaken in past with photographs	35 - 38

# UP STATE CAMPA

## ANNUAL PLAN OF OPERATION (2019-20)

### ANNEXURES

Annexure No.	Contents	Page No.
1	2	3
1	Year wise total forest area diverted in the various districts/ forest divisions of the State since 1980 to November, 2018	39 – 78
2	The component wise details of funds deposited/reconciled with Govt. of India, New Delhi	79 – 79
3	Forest division wise details of compensatory afforestation- plantation during 2019 rains	80 – 80
4	Forest division wise details of Advance Soil Work for compensatory afforestation - plantation 2020 rains	81 – 81
5	District/forest division wise details of catchment area treatment plan	82 – 82
6	Forest division wise details of compensatory afforestation- plantation during 2019 rains with Location, estimated cost	83 – 92
7	Forest division wise details of Advance Soil Work for compensatory afforestation - plantation 2020 rains with Location, estimated cost	93 – 123
8	Forest division wise details of catchment area treatment plan with Location, estimated cost	124 – 124
9	Forest division wise details of Non-CA plantation during 2019 rains	125 – 128
10	Forest division wise details of Advance Soil Work for Non-CA plantation during 2020 rains	129 – 130
11	Forest division wise details of ANR related works	131 – 135
12	Forest division wise details of Soil and moisture conservation	136 – 138
13	Forest division wise details of Survey demarcation and establishment of boundary pillars	139 – 141
14	Forest division wise details of Strengthening of forest roads	142 – 144
15	Forest division wise details of Establishment of Base camps	145 – 145



<b>Annexure No.</b>	<b>Contents</b>	<b>Page No.</b>
<b>1</b>	<b>2</b>	<b>3</b>
16	Forest division wise details of Maintenance of fire lines	146 – 148
17	Forest division wise details of Non-CA plantation year 2019 with Location, estimated cost	149 – 195
18	Forest division wise details of Plantation along the Ganges and tributaries with Location, estimated cost	196 – 213
19	Forest division wise details of Advance Soil Work for Non-CA plantation during 2020 rains with Location, estimated cost	214 – 252
20	Forest division wise details of ANR related works with Location, estimated cost	253 – 256
21	Forest division wise details of Soil and moisture conservation with Location, estimated cost	257 – 259
22	Forest division wise details of Survey demarcation and establishment of boundary pillars with Location, estimated cost	260 – 262
23	Forest division wise details of Strengthening of forest roads with Location, estimated cost	263 – 265
24	Forest division wise details of Establishment of Base camps with Location, estimated cost	266 – 266
25	Forest division wise details of Maintenance of fire lines with Location, estimated cost	267 – 269
26	Details of the concurrent monitoring and evaluation report including third party monitoring undertaken in past with photographs	270 - 292

**1. PART-I: BRIEF HISTORY AND PAST PERFORMANCE**

**(a) Brief description of forests and forestry sector in the State:-**

**(1) Background-**

Forests play an important role in economic development and ecological stability. Forests provide numerous services such as environmental and ecological stability, necessary for human sustenance. Forests are inevitable on earth for well-being of mankind. They are not just the green cover we need to make the earth look beautiful, they have many functions integral for our survival and subsistence. They function as a resource for many aspects of human life.

Mention of vast forests over large tracts of this State is found in the great epics, Ramayana and Mahabharat. During medieval time, the Rajahs and Nawabs maintained the more accessible portion of the forests as game reserves for their personal enjoyment but no serious attempts were made to regulate the working of the forests, especially as considerable stretches were still under thick natural forests which could easily meet all the needs of the people.

Under British rule, part of the territory of this state was administered as part of Bengal till 1835. When the North Western Province was created in 1902, Avadh and Agra provinces were amalgamated. After attaining Independence in 1947, the princely States of Tehri-Garhwal, Rampur and Benaras were merged with Uttar Pradesh in 1949.

The history of forest conservation in erstwhile Uttar Pradesh begins in 1800 when forest areas in Kumaon, Dehra Dun and Terai came under the British. In the early stages a small fee was levied for the forest produce removed by the exporters. In 1826, cutting of sal was prohibited in certain areas. Between 1855 and 1861, large scale fellings took place to meet the heavy demands for railway sleepers.

Major Ramsey, Commissioner of Kumaon, was appointed as the first Conservator of Forests in addition to his other duties. He introduced rotational working and insisted on trees being marked before felling. In 1867 he introduced fire protection in the sal forests. Gorakhpur forests were worked for sal to meet the needs of ship building.

Due to the pressure of population, forests in this tract were cleared over large areas. Between 1830 and 1855 many settlers colonized in the forests areas. In the Vindhya, in the early stages a lot of destruction was caused by Dhaiya system of cultivation. It was not till 1855 that Government realized the need for preservation of these northern forests.

During 1879 to 1894 settlement, demarcation, division of forests into blocks and compartments and constitution of new divisions were all undertaken. The first Working Plan Division was created in 1884. Afforestation in Uttar Pradesh began as a result of the visit of Brandis in 1879 to the ravine area of Etawah district. During the years 1886-1900 Chir pine forests of Chakrata and Nainital were put under the shelter-wood system. In 1896 a departmental distillery for resin was erected. Sal forests were managed from 1914 onwards under the shelter-wood system with periodic blocks, except in Gorakhpur where the clear felling system was adopted. In the year 1918 a separate research division was created. In 1920 the Working Plan Circle was constituted.

During World War II, excessive felling occurred over almost all sal forests and some of the coniferous forests. In 1945 a separate circle to tackle afforestation methods in the Gangetic plains was created. After the attainment of Independence in 1947, Uttar Pradesh Forest and Wildlife Department enlarged its activities; forests of Tehri, Rampur and Banaras



were taken over in 1949 with the abolition of Zamindari in 1952, about 9,065 sq km (3,500 square miles) of forests were transferred to the Forest and Wildlife Department.

In 1948, Uttar Pradesh Private Forests Act was enacted to prevent the gradual destruction of forests by proprietors. The third Five Year Plan (1961-66) laid special emphasis on measures to meet the long term requirements of the country and to ensure more economic and efficient utilization of the valuable forest products. A new centrally sponsored scheme 'Plantation of Quick Growing Species' was introduced in U.P. under which large scale mechanised plantation programme was launched. In U.P. most of the fertile land with inferior forests was clear felled and planted with valuable and fast growing tree species.

The National Commission on Agriculture 1976 report stressed the socioeconomic importance of social forestry in the rural community as well as in the management of forest resources. As a result Social Forestry Project was launched with the World Bank assistance in the year 1979, which continued till 1992. Large scale expansion of the department was carried out to implement the project in forest deficit districts. As a result reorganization of the department was done from time to time.

For the future development of the forestry sector in UP the State government sought World Bank assistance. World Bank assisted UP Forestry Project was launched in the year 1998. The strategy involves substantial change in the way the sector is managed and the introduction of innovative new programs for participatory management of forests. This is designed to allow UP Forest and Wildlife Department to develop the new processes systems and skills required for the implementation of new Government of UP strategy and to provide for necessary investment in the sector.

After the hill districts were constituted into a separate State of Uttaranchal in 2001, Uttar Pradesh now largely consist of fertile Gangetic plains in the Northern part of the country. The major rivers flowing through the State are the Ganga, the Yamuna, the Ramganga, the Gomti and the Ghaghra.

## **(2) Forest and Tree Cover in Uttar Pradesh-**

Uttar Pradesh is the most populous State of India. Its northern part adjoins with Nepal & Shiwalik. The boundaries of Uttar Pradesh touch Haryana, Delhi and Rajasthan in the West, Madhya Pradesh in the South and Bihar in the East. Geographically, Uttar Pradesh is surrounded with Shiwalik mountain range of Himalayas in the North. The river Yamuna and the Vindhyan in the west and Gandak river in the east.

The State has typical variety of soil, which is alluvial deep brown, loamy in certain places, and mixed with sand. The soil is acidic, shallow and contains gravels and stones. The western plains have fertile soil. Down the Pilibhit, some parts of soil are acidic while rests contain alkaline properties.

The existing flora in Uttar Pradesh can be classified into three categories-

- Wet tropical deciduous forests.
- Dry tropical deciduous forests.
- Tropical thorny forests.

Uttar Pradesh with a population of 199.81 million is the largest State in India accounting for 16.5 percent of the country's population. Uttar Pradesh covers an area of 2,40,928 sq. km. which is 7.33% of the geographical area of the country. As per state of forest report 2017 (FSI), the recorded forest area of the state is 16,582 sq. km., which is



## ii. Growing stock

The details of growing stock of the state are as follows:-

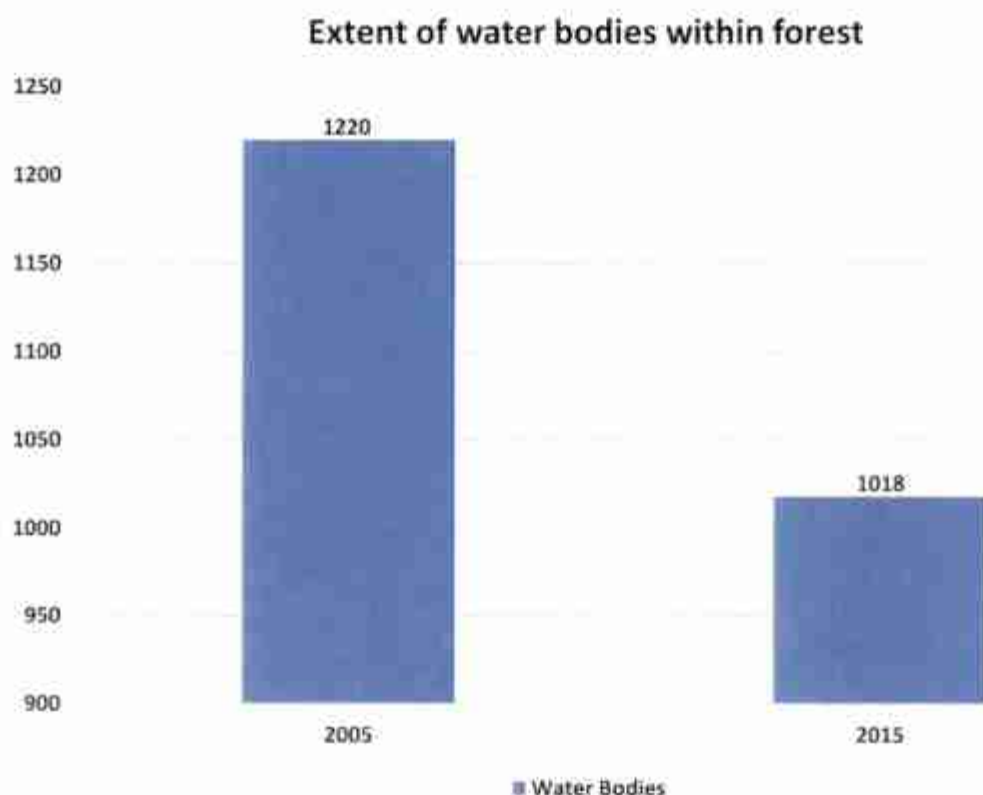
	Growing Stock	% Contribution to country
Growing Stock in Recorded Forest Area	135,848 m cum	3.22
Growing Stock in TOF	88,340 m cum	5.51
Potential Production of industrial wood from TOF	7.06 m cum	9.48
Bamboo bearing area within forest area of the state	936 sq km	0.60
Total number of culms	175 millions	0.62
Total green weight equivalent of culms	641 (000' tonnes)	0.34

## iii. Carbon stock in Forest

The total Carbon stock of forests in the State is 125.134 million tonnes (458.824 million tonnes of CO<sub>2</sub> equivalent) which is 1.77% of total forest carbon of the country.

## iv. Decadal Change in water bodies within Forest

A decrease of 202 sq.km has been observed in the water body coverage within forest compared to 2005.

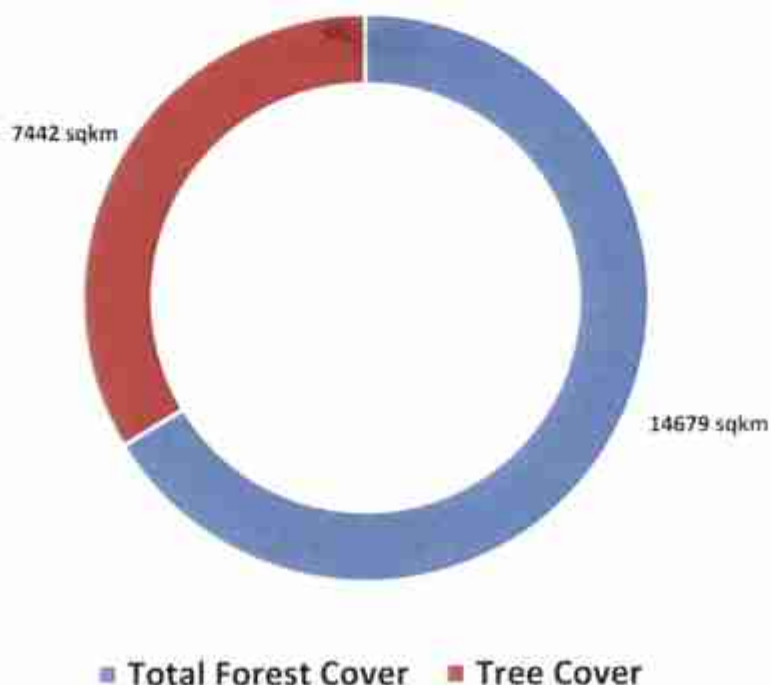


6.88% of its geographical area. The Reserved, Protected and Unclassed Forests are 72.79%, 6.98% and 20.23% respectively of recorded forest area. As per the State of Forest report, 2017 of FSI, Dehradun, details of forest and tree cover in U.P. are as under:-

**i. Forest Cover within and outside Green Wash Area**

<b>Forest Cover within Green Wash Area (Area in sqkm)</b>	
Very Dense Forest (VDF)	2475
Moderately Dense Forest (MDF)	3041
Open Forest (OF)	3727
<b>Total</b>	<b>9243</b>
<b>Forest Cover outside Green Wash Area (Area in sqkm)</b>	
Very Dense Forest (VDF)	142
Moderately Dense Forest (MDF)	1028
Open Forest (OF)	4266
<b>Total</b>	<b>5436</b>
<b>Total Forest Cover</b>	<b>14679</b>
<b>Tree Cover</b>	<b>7442</b>
<b>Total Forest &amp; Tree Cover</b>	<b>22121</b>
<b>Of State's Geographical Area</b>	<b>9.18%</b>
<b>Of India's Forest &amp; Tree Cover</b>	<b>2.76%</b>
<b>Per capita Forest &amp; Tree Cover</b>	<b>0.01 ha</b>

**Forest and Tree Cover in Uttar Pradesh**



## v. District wise forest cover

The details of district wise geographical area and forest cover are as follows:-

(Area in sq km)

S. No.	District	Geo-graphical Area	2017 Assessment of FSI			Total
			Very Dense Forest	Mod. Dense Forest	Open Forest	
1	2	3	4	5	6	7
1	Agra	4041	0	63	209	272
2	Aligarh	3650	0	7	60	67
3	Allahabad	5482	6	26	95	127
4	Ambedkar Nagar	2350	0	1	40	41
5	Auraiya	2016	0	5	36	41
6	Azamgarh	4054	0	1	49	50
7	Baghpat	1321	0	5	12	17
8	Bahraich	5237	240	156	153	549
9	Ballia	2981	0	0	22	22
10	Balrampur	3349	279	154	91	524
11	Bandu	4408	0	56	46	102
12	BaraBanki	4402	3	6	68	77
13	Bareilly	4120	0	7	38	45
14	Basti	2688	1	6	22	29
15	Bijnor	4561	39	215	148	402
16	Badaun	5168	0	11	34	45
17	Bulandshahr	4512	0	50	116	166
18	Chandauli	2541	7	192	366	565
19	Chitrakoot	3216	81	319	186	586
20	Deoria	2540	0	1	14	15
21	Etah	2431	0	1	30	31
22	Etawah	2311	0	62	180	242
23	Faizabad	2341	6	10	70	86
24	Farrukhabad	2181	0	14	33	47
25	Fatehpur	4152	0	18	35	53
26	Firozabad	2407	0	5	44	49
27	Gautam Buddha Nagar	1282	0	5	15	20
28	Ghaziabad	1179	0	9	17	26
29	Ghazipur	3377	0	1	28	29
30	Gonda	4003	67	8	39	114
31	Gorakhpur	3321	28	23	28	79
32	Hamirpur	4021	0	80	147	227
33	Hardoi	5986	0	17	127	144
34	Jalaun	4565	0	61	188	249
35	Jaunpur	4038	0	11	56	67





### (3) Forestry Sector of Uttar Pradesh

Forestry Sector of Uttar Pradesh is headed by Principal Secretary, Forests at Government level and PCCF & HOFF at the department level. At the field level forestry sector is divided into seven zones namely, Central, Ruhelkhand, Western, Southern, Bundelkhand, Agra & Eastern headed each by CCFs. In addition to these seven zones, Lucknow Mandal, Mirzapur Mandal, Kanpur Mandal, Gorakhpur Mandal are also headed by CCFs. These seven zones are further divided into fourteen circles headed each by CFs. These fourteen circles and four mandals have territorial jurisdiction over seventy six forest divisions. At the headquarter level Social Forestry scheme and agroforestry, Projects, Bio-Diversity and Audit & Non-plan, information technology, Watershed management/Green India Mission, Nursery management each are headed by APCCFs and Policy analysis & coordination, Administration, Protection & vigilance, Publicity, Monitoring & Evaluation, HRD, Nodal Officer, Planning, Finance & Audit, CAMPA, Land record & settlement and Forest utilization & Protection and Court case each are headed by CCFs. CCF Court cases is assisted by CF Court case Noida and Allahabad. At the headquarter level Director Statistics and Finance Controller look after statistical data compilation & analysis and finance issues respectively.

Forestry sectors has three wings namely, Wildlife, Research & Training and Monitoring & Working plan each headed by PCCFs.

In wildlife wing there are three zones namely CCF wildlife west, CCF wildlife east and Field director Dudhwa Tiger Reserve. In addition to these three zones, Pilibhit Tiger Reserve, Endangered Species, Wildlife Crime control, Kanpur Zoo, Lucknow Zoo and Gorakhpur Zoo are headed by CFs. These three zones and Pilibhit Tiger Reserve have territorial jurisdiction over nine wildlife divisions.

In Research and Training wing, State forest research institute Kanpur and Forest Training Institute Kanpur are headed by APCCFs. In research wing there are three Silvas working at Kanpur, Bareilly and Ramnagar (Varanasi) headed each by CCFs. In training wing there are three DCFs working under the guidance of APCCF/Director FTL Kanpur.

In Monitoring & Working plan wing APCCF Working plan is assisted by CCF Working plan which further is divided into four working plan circles each headed by CFs.

- (b) **Compensatory afforestation, other forestry and related schemes (physical and financial) including catchment area treatment, wildlife management and community development works and activities carried out therein in the State in last five years from the State Fund, in tabular form :-**

The details of Compensatory Afforestations that has been carried out from year 2011 to 2018 are as follows:-

Compensatory Afforestation	2011	2012	2013	2014	2015	2016	2017	2018	Total
1	2	3	4	5	6	7	8	9	10
Hectare	1635.78	868.05	1652.73	45.16	2370.89	4605.24	1913.01	1051.12	14141.98
No. of Plants	2011528	1241723	2151869	136128	3188533	5319780	2657276	1546723	1,82,53,560

Other than compensatory afforestation, plantation under NPV, Non-compensatory afforestations have been carried out during the year 2016 to 2018. The details of non-compensatory afforestations that has been carried out from year 2016 to 2018 are as follows:-

Non- Compensatory Afforestation	2016	2017	2018	Total
1	2	3	4	5
Hectare	4483.26	4613.40	6850.79	15947.54
No. of Plants	6141629	6119290	9394008	2,16,54,927

The details of funds released for divisions under NPV for conducting the activities related to (i) Bio-diversity conservation (ii) Forest and wildlife protection (iii) Infrastructure and development works (iv) Information technology & communication (v) Forest fire management (vi) Capacity building (vii) Research and Development are as follows:-

S. No.	Component	APOs Year (Rs. in Lacs)								Total
		2009-10	2010-11	2011-12	2012-13 & 2013-14	2014-15	2015-16	2016-17	2017-18	
1	2	3	4	5	6	7	8	9	10	11
i	Biodiversity Conservation	10.38	36.15	160.85	156.55	175.39	120.00	948.58	545.85	1607.89
ii	Forest & Wildlife Protection	164.12	1340.84	641.59	291.09	101.98	191.28	164.15	163.25	2895.05
iii	Infrastructure Development & Maintenance	36.03		55.49	202.00	110.00	769.41	271.19	126.15	1444.11
iv	Information Technology & Communication		275.98	207.02		277.48	100.00	200.00	250.00	1060.48
v	Forest Fire Protection		12.00	45.86	91.50		60.00	30.00	30.00	239.36
vi	Capacity building		50.00				25.00	76.48	12.20	151.48
vii	Research and Development			66.00	80.00	120.00	120.10		22.91	386.10
<b>Total Rs.</b>		<b>210.53</b>	<b>1714.97</b>	<b>1176.80</b>	<b>821.15</b>	<b>784.84</b>	<b>1385.79</b>	<b>1690.39</b>	<b>1150.36</b>	<b>7784.47</b>





(Rs. in Laacs)

S. No.	Scheme Name	Year		
		2015-16	2016-17	2017-18
1	2	3	4	5
29	Bio-diversity centre, Kukrail forest block, Lucknow	1960.71	0.00	0.00
30	Construction of Van Vihar Park	200.00	0.00	0.00
31	National Bamboo Mission	128.24	0.00	0.00
32	Total Forest cover Scheme	3000.00	5080.12	1969.26
33	Establishment of Van vihar park in Gora harauda, Azamgarh	0.00	0.00	100.93
34	Organizing of Bird festival	0.00	50.00	0.00
35	Butterfly park in Nawab Wazid Ali Shah Zoological Park Lucknow	0.00	100.00	24.76
36	Butterfly park in Zoological Park Kanpur	0.00	30.00	40.00
37	Development & protection Musabagh forest area Lucknow	0.00	100.00	50.00
38	Development of Dudhwa Tiger Reserve	0.00	575.38	0.00
39	Establishment of Mayoore Conservation centre	0.00	59.54	19.54
40	Development of Shekha Lake as National Bird Sanctuary of Aligarh	0.00	109.00	0.00
41	Ecological and infrastructure development of wetlands	0.00	0.00	4.00
42	National afforestation program	347.40	576.04	111.81
43	Construction of Buildings	5.00	5.00	5.00
44	Social Forestry	3056.43	24608.51	13484.06
45	SF Scheme in Urban Area	150.00	200.00	98.96
46	UP participatory forest management and poverty alleviation project (Assisted by JBIC)	3355.00	2577.20	0.00

Under above financial outlay, the physical targets of plantations carried out during last three years are as follows:-

(Rs. in Laacs)

S. No.	Scheme Name	2015-16		2016-17		2017-18	
		Physical		Physical		Physical	
		Hectare	Brick guard	Hectare	Brick guard	Hectare	Brick guard
1	2	3	4	5	6	7	8
1.	Social Forestry Scheme	744.90	0.00	4339.50	0.00	23237.50	0.00
2.	Social Forestry Scheme (S.C.P.)	1026.50	0.00	869.00	0.00	2442.90	0.00
3.	Social Forestry Scheme (T.S.P.)	58.50	0.00	143.00	0.00	38.88	0.00
4.	SF Scheme in Urban Area	0.00	4811.00	0.00	5281.00	0.00	1780.00
5.	Total Forest Cover Scheme	1750.29	0.00	4268.00	0.00	2635.50	0.00
6.	Green Patti General Pathari Patri	1301.30	0.00	1098.00	0.00	3.00	0.00
7.	Forestry promotion project	836.00	0.00	2586.00	0.00	117.00	0.00
8.	National afforestation Program			1763.00	0.00		
<b>Total-</b>		<b>5731.56</b>	<b>4811.00</b>	<b>15066.50</b>	<b>5281.00</b>	<b>28474.78</b>	<b>1780.00</b>

(d) Year wise total forest area diverted in the various districts/ forest divisions of the State since 1980, in tabular form:-

The summary of total forest area diverted in various forest divisions of state since 1980 is as follows:-

S. No.	Forest area Diverted Year	Forest area Diverted (Hectare)
1	2	3
1	Year - 1980	0.00
2	Year - 1981	0.00
3	Year - 1982	54.217
4	Year - 1983	30.985
5	Year - 1984	663.09
6	Year - 1985	63.3133
7	Year - 1986	57.0919
8	Year - 1987	12.994
9	Year - 1988	9.891
10	Year - 1989	578.8915
11	Year - 1990	2082.2278
12	Year - 1991	744
13	Year - 1992	35.52
14	Year - 1993	319.28
15	Year - 1994	829.7218
16	Year - 1995	41.6004
17	Year - 1996	358.1048
18	Year - 1997	11.4722
19	Year - 1998	83.6168
20	Year - 1999	91.8534
21	Year - 2000	548.9303
22	Year - 2001	941.8463
23	Year - 2002	1547.6027
24	Year - 2003	378.0353
25	Year - 2004	1221.3597
26	Year - 2005	496.46786
27	Year - 2006	814.72955
28	Year - 2007	26164.9181
29	Year - 2008	216.94135
30	Year - 2009	205.86082
31	Year - 2010	432.52277
32	Year - 2011	287.67067
33	Year - 2012	456.37168
34	Year - 2013	1156.202957
35	Year - 2014	1075.659661
36	Year - 2015	591.3827706
37	Year - 2016	1387.539116
38	Year - 2017	986.4543589
39	Year - 2018	2081.589808
<b>Total Forest Area Diverted (ha.)-</b>		<b>47059.9566715</b>

The year wise/division breakup of above details are annexed as Annexure-I.





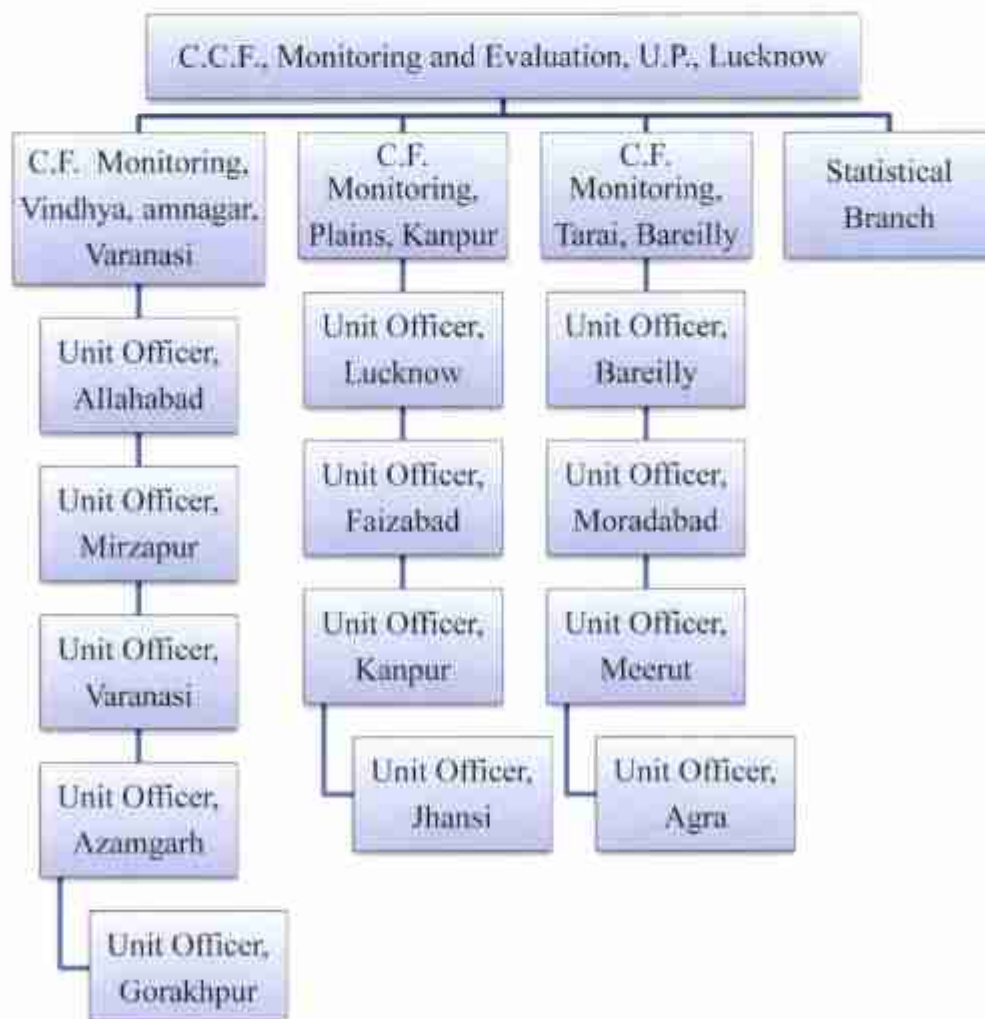
**(f) Brief description and abstract of the monitoring work done by the Monitoring and Evaluation Wing of the State Forest Department:-**

To emphasize the effective monitoring and evaluation of plantation works under the social forestry scheme of World Bank Monitoring and Evaluation cell was established in 1982. This office works under the control of chief forest conservator, monitoring evaluation which gives a firm dimension and base by proper guidance to the programs. Monitoring and Evaluation is conducted every year on random sampling bases by surveying three year old departmental tree plantations. Besides this compilation of information regarding tree plantations and nursery is done at regular intervals.

**(1) Organizational structure**

In Uttar Pradesh forest department Monitoring and Evaluation wing was constituted in 1982 vide G.O. No. 2939/14-4-82-660/81 Dated 13.07.1982. The basic purpose of constitution of this wing/office is regular monitoring and evaluation of different forestry activities i.e. advanced soil works, plantations and nurseries, carried out under social forestry and other schemes, so that purpose of the schemes can be served fully.

Presently, in this wing there are three posts operational at the level of conservator of forests, monitoring under which each, units headed by range forest officers are working at circle levels. At headquarter level there is a statistical branch in which additional statistical officer and assistant statistical officer are working. The organizational structure of Uttar Pradesh forest department Monitoring and Evaluation wing is as under:-



## (2) Surveying/Monitoring Practices

Following practices were being followed pursuant to standing order No 138/29-8-2 dated 19.10.2012 in respect of monitoring and evaluation of advance soil works, nurseries and plantations by monitoring and evaluation wing of U.P. Forest department :-

### A. Advance Soil work

Based on random sampling, 20-25% of the whole area is taken up for survey in respect of monitoring and evaluation which is conducted between Aprils to June every year.

### B. Nursery

While conducting monitoring and evaluation related survey regarding advance soil work one substantially big nursery of the selected division is taken up for monitoring and evaluation.

### C. Plantation

All 3 years old departmental plantations, carried out in all the schemes are taken up for monitoring and evaluation based on random sampling with 20-25% sampling intensity.

With a view to make monitoring and evaluation of plantations more effective, U.P. Forest department vide standing order NO 157/29-8-2 dated 22.11.2017 issued from the office of Principal Chief Conservator of Forests, Evaluation has issued instructions. These instructions are being complied up on religiously, some of the salient points of these instructions are as under:-

- A. Three year old plantations would be listed based on schemes and ranges so that range wise stratum can be prepared for the division. Similarly range wise strata for advance soil work conducted every year and one big nursery of every range would be prepared for division.
- B. 20% of the plantations would be chosen on random sampling which will be executed by the help of computer based on "random number generator online".
- C. Plantation monitoring work would be conducted between Octobers to march.
- D. The proposed visit of the monitoring team is informed to the concerned Divisional Forest Officer and Conservator of Forests so that all the concerned documents-in updated condition can be put up before the surveying/monitoring team.
- E. After surveying/monitoring the team puts up the report (when ASW/Nursery/Plantation are not found up to the mark as per norms) before the concerned DFO for seeking his response/reply. DFO sends his response/reply to CCF monitoring and evaluation, U.P. in respect of the findings of monitoring team, accordingly CCF monitoring recommends to the competent level for disposal of the issue.

## (3) Surveying and Monitoring conducting in year 2017-18

- |                        |  |
|------------------------|--|
| A. Advance soil work - | 8638.61 Hectares                               |
| B. Nursery-            | One big nursery of each range of each division |
| C. Plantation-         | 8735.42 Hectares                               |



**(g) Brief description and abstract of the monitoring work done by the independent monitor (Third Party Monitoring) in the State:-**

**(1) Introduction:**

This Monitoring and evaluation aims at monitoring, assessment & evaluation of works carried out by the forest divisions, funded by UPCAMPA through physical verification. Through open contract, the work of 3rd Party Monitoring & Evaluation of CAMPA scheme for the block period 2011-12 to 2013-14 was awarded to NABARD Consultancy Services vide CCF/CEO CAMPA, U.P. letter no. 1728/3-1(Third Party Assessment) Lucknow dated 29.01.15.

**(2) The Scope of work included**

- Field Survey was to assess survival of plantations and evaluate other works as per the norms of the State Government/ CAMPA guidelines.
- Physical inspection of the plantations to assess:
  - Survival percentage of planted saplings, site wise (number per species planted)
  - Parameters like growth (average height and girth) based on ocular observation
- Recording of geo coordinates and develop the geo referenced data base at State CAMPA with photographic evidence from field sites
- Impact evaluation of NPV work and other infrastructure activity were taken up exhaustively in all ranges visited (evaluation formats provided by FD)

**(3) Approach and Methodology (Modus Operandi) adopted in the study were,**

**(i) Sampling:**

10% of all the plantations carried out under Compensatory Afforestation were taken up for evaluation. The sampling scheme followed was stratified random sampling with the Division of plantation and year of plantation as the strata. The NPV work and other infrastructure activity were taken up exhaustively in all ranges visited.

In each of the plantation sites sampled, data was collected in pre designed formats in order to record the details regarding location, source of seedlings, type of plantation, species used, model and spacing, survival, average girth and height, details and quality of protection measures taken, record maintenance, overall rating etc.

**(ii) Data Collection:**

The evaluation survey included both primary and secondary data collection.

- **Primary data collection** was done by field monitors by physical measurements and observations in sample sites according to pre designed formats. Data pertaining to area, location, and species planted their numbers and survivability, height and diameter of plants, fencing and other maintenance activities, protection from fire and biotic pressure, site suitability, mandays generated maintenance of records, overall performance etc. were collected.
- **Secondary data** i.e. official documents and records like plantation journal, work sanction order, budget allocations were collected from Forest Department offices at state/circle/ division/ range levels.



(ii) Under CAMPA scheme implementing agencies have made sincere efforts to carry the plantations raised under Compensatory Afforestation as per the conditions imposed by the Central Government/State Government or by Hon'ble court (if any). According to NABCONS report almost all plantations are according to the State Government norms in respect of survival and health of the plants. The species planted were found to be suitable to the plantation sites. The spacing of plantations is as per the plantation-model adopted.

(iii) Some more attention is required to be given for records up keeping.

(iv) All the quantitative and qualitative aspects of the project along with the mechanism and functioning found satisfactory. In sum, the prime task of State CAMPA – "Regenerating natural forests and building" is in right direction. The overall implementation and performance of the CAMPA SCHEME in Uttar Pradesh is quite satisfactory.

**(h) Any other important information for consideration relevant for preparing APO:-**

It is to be mentioned here that in the forest land transfer cases under Forest Conservation Act 1980, the amount deposited in the Ad-hoc CAMPA by the User Agency and before the formation of CAMPA, the Nodal Officer (FCA) has been deposited the amount, collected in this respect, in Ad-hoc CAMPA.

The reconciliation of above deposited funds is in final phase by Uttar Pradesh CAMPA office. The updated summary of reconciliation as on February, 2019 is as under: -

(Rs. in Laacs)

Total Amount deposited in Ad-hoc CAMPA as reported by Divisions	Amount Reconciled with Ad-hoc CAMPA	Amount Un-reconciled
1	2	3
185370.65015	185276.74303	93.90712

The component wise details of above figures are annexed as **Annexure-2**.



2. PART-II: ACTIVITIES TO BE UNDERTAKEN FOR COMPENSATORY AFFORESTATION, ADDITIONAL COMPENSATORY AFFORESTATION, PENAL COMPENSATORY AFFORESTATION, CATCHMENT AREA TREATMENT PLAN AND FOR ANY OTHER SITE SPECIFIC SCHEME MAY BE USED AS PER SITE-SPECIFIC SCHEMES SUBMITTED BY THE STATE ALONG WITH THE APPROVED PROPOSALS FOR DIVERSION OF FOREST LAND UNDER THE FOREST (CONSERVATION) ACT, 1980 (69 OF 1980) REFERRED TO IN CLAUSE (A) OF SECTION 6 OF THE ACT:

(a) District/forest division wise details of new compensatory afforestation, catchment area treatment plan works, wildlife management activities to be done as per the conditions imposed under forest clearance granted by the Central Government under the Forest (Conservation) Act, 1980:-

The targets of new compensatory afforestation, catchment area treatment plan are proposed as follows:-

S. No.	Activity	Targets proposed	
		Physical	
		Hectare	No. of Plants (Other than Ha.)
1	2	3	4
1	Compensatory Afforestation during 2019 rains	856.9166	1,04,188
2	Advance Soil Work for planting 2020 rains	600.0000	76,859
3	Catchment area treatment plan	126.2500	2,400

The forest division wise details of above activities are annexed as Annexure-3, 4 & 5.

(b) Location, estimated cost and implementation schedule of each activity proposed to be executed from State Fund to be provided district / division wise:-

(Rs. in Laacs)

S. No.	Activity	Targets proposed			Implementation Schedule
		Physical		Financial	
		Hectare	No. of Plants (Other than Ha.)		
1	2	3	4	5	6
1	Compensatory Afforestation during 2019 rains	856.9166	1,04,188	1273.65	May 2019 to September 2019
2	Advance Soil Work for planting 2020 rains	600.0000	76,859	534.08	October 2019 to March 2020
3	Catchment area treatment plan *	126.2500	2,400	417.000	Throughout the year

\* Other works will also be carried out in accordance with the Site Specific Plans of respective land transfer cases.

The forest division wise/location wise details of above activities are annexed as Annexure-6, 7 & 8.

- (c) Details of maintenance works in physical and financial terms proposed to be undertaken in the current financial year in the case of compensatory afforestation work, catchment area treatment plan works, wildlife management activities and other such activities undertaken in previous years which need maintenance for its survival and sustainability:-

(Rs. in Lacs)

S. No.	Activity	Maintenance of CA			Implementation Schedule
		Physical		Financial	
		Hectare	No. of Plants (Other than Ha.)		
1	2	3	4	5	6
1	8th year maintenance of 2011 plantation	1635.7844	91609	19.35	April 2019 to March 2020
2	7th year maintenance of 2012 plantation	868.051	189311	57.99	
3	6th year maintenance of 2013 plantation	1652.73	234553	111.42	
4	5th year maintenance of 2014 plantation	45.1555	72678	11.03	
5	4th year maintenance of 2015 plantation	2370.89	259814	185.31	
6	3 <sup>rd</sup> year maintenance of 2016 plantation	4605.24	156065	758.56	
7	2 <sup>nd</sup> year maintenance of 2017 plantation	1899.80	25107	341.88	
8	1 <sup>st</sup> year maintenance of 2018 plantation	1051.1211	60612	249.62	
<b>Total -</b>		<b>14128.77</b>	<b>1089749</b>	<b>1735.16</b>	

**3. PART-III: ACTIVITIES TO BE UNDERTAKEN FROM NET PRESENT VALUE AND INTEREST COMPONENT REFERRED IN RULE 5 AND RULE 6:-**

(a) District/ forest division wise details of activities to be done in the State on specified activities referred to in rule 5 and rule 6:-

The details of the activities to be undertaken from Net Present Value (NPV) and Interest Component are as follows: -

S. No.	COMPONENT	Units	Physical
1	2	3	4
<b>III</b>	<b>NET PRESENT VALUE (NPV)</b>		
<b>1</b>	<b>Plantation under NPV</b>		
<b>A.</b>	Non-CA plantation year 2019-		
	(i) Normal plantation -	ha.	13091.85
	(ii) Plantation along the Ganges and tributaries	ha.	1660.47
<b>B.</b>	Advance soil work for Non-CA plantation year 2020	ha.	20899.00
<b>C.</b>	Third year maintenance of 2016 Non-CA plantations	ha.	4483.26
	Second year maintenance of 2017 Non-CA plantations	ha.	4613.40
	First year maintenance of 2018 Non-CA plantations	ha.	6850.79
<b>2</b>	<b>ANR related works</b>	ha.	4199.00
<b>3</b>	<b>Soil and moisture conservation (ha.)</b>	ha.	4989.00
<b>4</b>	<b>Forest and Wildlife Protection</b>		
	(i) Survey demarcation and establishment of boundary pillars	Km.	642.79
	(ii) Strengthening of forest roads	Km.	616.52
	(iii) Establishment of Base camps	Nos.	8.00
	(iv) Enforcement work	Nos.	LS
	(v) Uniforms for forest staff (No.)	Nos.	LS
	(vi) Motorcycles for frontline staff (No.)	Nos.	200.00
	(vii) Installation and purchase of solar lights/solar lamp/solar torches in office/ residential/rest house premises. (No.)	Nos.	LS
	(viii) Protection of forest land from encroachment	-	LS
	(ix) Development of information systems with enforcement departments for the protection of forest divisions located on the interstate border and ineffective operations for effective prevention of forest crimes	-	LS
<b>5</b>	<b>Forest Fire Management</b>		
	(i) Maintenance of fire lines & Other miscellaneous activities for forest fire management	Km.	801.86
	(ii) Purchase of state of art fire protection/management equipments	Nos.	75.00
<b>6</b>	<b>Capacity Building</b>		
	(i) Organizing workshops and trainings	Nos.	30
	(ii) Infrastructure & development of Kanpur training premises/Computerization and digitization of training classes and libraries in Kanpur.	Not	LS





(b) Location, estimated cost and implementation schedule of each activity proposed to be executed from State Fund to be provided district / division wise:-

Under the provision of rule 5 of CAF rules 2018, the following activities are proposed for the Annual Plan of Operation of year 2019-20:-

(Rs. in Laacs)

S.No.	COMPONENT	Units	Physical	Financial	Implementation Schedule
1	2	3	4	5	6
III	<b>NET PRESENT VALUE (NPV)</b>				
1	<b>Plantation under NPV</b>				
A.	Non-CA plantation year 2019-				May 2019 to Sept. 2019
	(i) Normal plantation -	ha.	13091.85	5938.97	
	(ii) Plantation along the Ganges and tributaries	ha.	1660.47		
B.	Advance soil work for Non-CA plantation year 2020	ha.	20899.00	7624.50	Oct. 2019 to Mar. 2020
C.	Third year maintenance of 2016 Non-CA plantations	ha.	4483.26	722.38	
	Second year maintenance of 2017 Non-CA plantations	ha.	4613.40	691.87	
	First year maintenance of 2018 Non-CA plantations	ha.	6850.79	1086.44	
	<b>Total-</b>			<b>16064.16</b>	
2	<b>ANR related works</b>	ha.	4199.00	<b>492.93</b>	Throughout the year
3	<b>Soil and moisture conservation (ha.)</b>	ha.	4989.00	<b>506.68</b>	Oct. 2019 to March 2020
4	<b>Forest and Wildlife Protection</b>				
	(i) Survey demarcation and establishment of boundary pillars	Km.	642.79	51.68	Oct. 2019 to March 2020
	(ii) Strengthening of forest roads	Km.	616.52	276.48	Oct. 2019 to March 2020
	(iii) Establishment of Base camps	Nos.	8.00	96.40	Oct. 2019 to March 2020
	(iv) Enforcement work	Nos.	LS	150.00	Throughout the year
	(v) Uniforms for forest staff (No.)	Nos.	LS	85.00	Throughout the year
	(vi) Motorcycles for frontline staff.(No.)	Nos.	200.00	140.00	Throughout the year
	(vii) Installation and purchase of solar lights/solar lamp/solar torches in office/ residential/rest house premises. (No.)	Nos.	LS	30.00	Throughout the year
	(viii) Protection of forest land from encroachment	-	LS	250.00	Throughout the year
	(ix) Development of information systems with enforcement departments for the protection of forest divisions located on the interstate border and ineffective operations for effective prevention of forest crimes	-	LS	50.00	
	<b>Total-</b>			<b>1129.56</b>	

S.No.	COMPONENT	Units	Physical	Financial	Implementation Schedule
1	2	3	4	5	6
5	<b>Forest Fire Management</b>				
	(i) Maintenance of fire lines & Other miscellaneous activities for forest fire management	Km.	801.86	31.27	April 2019 to June 2019 Dec 2019 to Mar 2020
	(ii) Purchase of state of art fire protection/management equipments	Nos.	75.00	45.00	
	<b>Total-</b>			<b>76.27</b>	
6	<b>Capacity Building</b>				
	(i) Organizing workshops and trainings	Nos.	30	31.25	Throughout the year
	(ii) Infrastructure & development of Kanpur training premises/Computerization and digitization of training classes and libraries in Kanpur.	-	LS	25.00	
	<b>Total-</b>			<b>56.25</b>	
7	<b>Bio-diversity Conservation</b>				
	(i) Man-animal conflict reduction	-	LS	500.00	Throughout the year
	(ii) Development of Wetlands	-	LS	200.00	
	(iii) Human Wildlife Interface Actions	-	LS	46.71	
	(iv) Development of Dudhwa, Amangarh and Pilibhit Tiger Reserve	-	3	1000.00	
	(v) Development/Maintenance of Katarniaghat, Sohagibarwa, Sohelwa, Kaimoor, Kashi, Kacchua, Chambal and other wildlife sanctuaries.	-	LS	400.00	
	(vi) Development of bird sanctuaries	-	LS	300.00	
	(vii) Conservation of vulture, Ganges Dolphin, Kacchua (Tortoise/ turtle) and other important species.	-	LS	300.00	
	(viii) Development and maintenance of Bio-diversity hotspot/Eco tourism	-	LS	55.00	
	(ix) Immunization/vaccination of cattle around wildlife sanctuaries/bird sanctuaries/national park	-	LS	20.00	



S. No.	COMPONENT	Units	Physical	Financial	Implementation Schedule
1	2	3	4	5	6
	(x) Wildlife conservation and protection.	-	LS	50.00	
	(xi) Bio-diversity conservation works in the Ganges, the Yamuna and other tributaries.	-	LS	25.00	
	(xii) Establishment of Anti-poaching surveillance and wildlife tracking system in Dudhwa Tiger Reserve	-	LS	200.20	
	<b>Total-</b>			<b>3096.91</b>	
<b>8</b>	<b>Infrastructure Development and Maintenance</b>				
	(i) Repair of residential buildings/improvement of water and electricity of frontline staff/Officers, Offices and chowkies	-	LS	250.00	Throughout the year
	(ii) Construction of Type-1, Type-2 & Type-3 quarters for frontline staff.	-	LS	237.87	
	(iii) Facility of drinking water in forest areas other than district headquarters.	-	LS	50.48	
	<b>Total-</b>			<b>538.35</b>	
<b>9</b>	Information Technology and Communication	-		596.00	Throughout the year
<b>10</b>	Research and Development	-		422.00	Throughout the year
<b>11</b>	(i) Organizing of various competitions and workshops related to the topics of forest and wildlife conservations for the teachers/students of biology / botany science / forestry / environment science / seed science etc. in secondary schools, colleges and universities and tour of various forest / wildlife areas for nature depiction	-	LS	50.00	Throughout the year
	(ii) Organizing seminars and public awareness programs on various forestry / environment / bio-diversity etc. on International / Important Days	-	LS	50.00	Throughout the year
<b>12</b>	Making of working plans and other related works.	-	LS	351.00	Throughout the year
<b>13</b>	Monitoring and Evaluation	-	LS	70.00	
<b>14</b>	Publicity and dissemination	-	LS	40.00	Throughout the year
	<b>Total of NPV</b>			<b>23540.11</b>	

The division/location wise description of above proposed activities are annexed as Annexure 17 to 25.

(Rs. in Laes)

SN	COMPONENT	Physical	Financial
1	2	3	4
IV	<b>OUTLAY FOR THE USE OF ACCRUED INTEREST</b>		
1	Offset the incremental cost of compensatory afforestation and panel compensatory afforestation	LS	400.00
2	Offset the incremental cost of catchment area treatment plan		
3	Offset the incremental cost of wildlife management plan		
4	Sitting fees and allowances to nominated members of state authority	LS	20.00
5	Salary wages	LS	280.00
6	DA allowances	LS	60.00
7	Travel allowances	LS	6.00
8	Transfer Travel allowances	LS	5.00
9	Other wages	LS	0.50
10	Office expenses	LS	8.00
11	Electricity charges	LS	15.00
12	Water Charges	LS	5.00
13	Purchase of stationary articles	LS	6.00
14	Purchase of office Furniture & equipments	LS	12.00
15	Telephone/Internet facility	LS	2.50
16	Purchase of vehicles for frontline staff	LS	300.00
17	Maintenance of vehicles and purchase of petrol etc.	LS	15.00
18	Payment for professional and specific services	LS	150.00
19	Rents, duties and taxes.	LS	25.00
20	Publications	LS	5.00
21	Advertisement, sale and declaration expenses	LS	5.00
22	Hospitality expenses	LS	6.00
23	Machine and decoration / Equipment & tools used for communication and information technology for purpose of forest and wildlife	LS	300.00
24	Maintenance	LS	5.00
25	Other expenses	LS	107.00
26	Expenditures on travel for trainings and other relevant expenses	LS	10.00
27	Leave travel expenses	LS	5.00
28	Works related to computer hardware/software	LS	10.00
29	Maintenance of computer and purchasing related stationary	LS	8.00
30	Expenses on medical treatment	LS	10.00
31	Expenses on uniforms	LS	2.00
32	House Rent allowances	LS	36.00
33	City compensatory allowances	LS	6.00
34	Payment for Outsourcing Services	LS	175.00
	<b>Total of Accrued Interest Outlay</b>		<b>2000.00</b>

- (c) Details of maintenance works in physical and financial terms, proposed to be undertaken in the current financial year in the case of activities undertaken in the State on specified activities referred to in rule 5 and rule 6 undertaken in previous years which needs maintenance for its survival and sustainability:-

The concept of plantations under NPV (Non-CA) has initiated since the year 2016. The concept of monitoring of plantations under NPV (Non-CA) has adopted in the similar way as in compensatory afforestation. The details of maintenance work of Non-CA plantations are as follows:-

(Rs. in Lacs)

S. No.	Activity	Maintenance of Non-CA		Implementation Schedule
		Physical (Hectare)	Financial	
1	2	3	5	6
1	3 <sup>rd</sup> year maintenance of 2016 plantation	4483.260	722.38	Throughout the year
2	2 <sup>nd</sup> year maintenance of 2017 plantation	4613.400	691.87	
3	1 <sup>st</sup> year maintenance of 2018 plantation	6850.79	1086.44	
<b>Total -</b>		<b>15947.45</b>	<b>2500.69</b>	



**4. PART-IV: MEASURABLE OUTPUT OF ALL PHYSICAL ACTIVITIES AND TARGETS OF EACH PERMISSIBLE ACTIVITY ALONG WITH THE PERIOD REQUIRED FOR ACHIEVING THE MEASURABLE OUTPUT:**

(a) Physical and financial targets of each activity to be undertaken in measurable quantity along with the estimated cost of such activities in tabular form including details provided in part II and part III.

(Rs. in Laes)				
SN	COMPONENT	Units	Physical	Financial
1	2	3	4	5
<b>I</b>	<b>Compensatory Afforestation (CA)</b>			
<b>A.</b>	Compensatory Afforestation during 2019 rains			1807.725
	i. Normal/barbed wire fencing plantation	ha.	856.9166	
	ii. No. of plants (other than ha.)	No.	104188	
<b>B.</b>	Advance Soil Work for planting 2020 rains			1735.165
	i. Normal/barbed wire fencing plantation	ha.	600.0000	
	ii. No. of plants (other than ha.)	No.	76859	
<b>C.</b>	8th year maintenance of 2011 plantation			1735.165
	i. Normal/barbed wire fencing plantation	ha.	1635.7844	
	ii. No. of plants (other than ha.)	No.	91609	
<b>D.</b>	7th year maintenance of 2012 plantation			1735.165
	i. Normal/barbed wire fencing plantation	ha.	868.051	
	ii. No. of plants (other than ha.)	No.	189311	
<b>E.</b>	6th year maintenance of 2013 plantation			1735.165
	i. Normal barbed wire fencing plantation	ha.	1652.73	
	ii. No. of plants (other than ha.)	No.	234553	
<b>F.</b>	5th year maintenance of 2014 plantation			1735.165
	i. Normal/barbed wire fencing plantation	ha.	45.1555	
	ii. No. of plants (other than ha.)	No.	72678	
<b>G.</b>	4th year maintenance of 2015 plantation			1735.165
	i. Normal/barbed wire fencing plantation	ha.	2370.89	
	ii. No. of plants (other than ha.)	No.	259814	
<b>H.</b>	3 <sup>rd</sup> year maintenance of 2016 plantation			1735.165
	i. Normal/barbed wire fencing plantation	ha.	4605.24	
	ii. No. of plants (other than ha.)	No.	156065	
<b>I.</b>	2 <sup>nd</sup> year maintenance of 2017 plantation			1735.165
	i. Normal/barbed wire fencing plantation	ha.	1899.80	
	ii. No. of plants (other than ha.)	No.	25107	
<b>J.</b>	1 <sup>st</sup> year maintenance of 2018 plantation			1735.165
	i. Normal/barbed wire fencing plantation	ha.	1051.1211	
	ii. No. of plants (other than ha.)	No.	60612	
	<b>Total CA-</b>			<b>3542.89</b>
<b>II</b>	<b>Catchment Area Treatment Plan</b>			<b>417.00</b>



S.No.	COMPONENT	Units	Physical	Financial
7	<b>Bio-diversity Conservation</b>			
	(i) Man-animal conflict reduction	-	LS	500.00
	(ii) Development of Wetlands	-	LS	200.00
	(iii) Human Wildlife Interface Actions	-	LS	46.71
	(iv) Development of Dudhwa, Amangarh and Pilibhit Tiger Reserve	-	3	1000.00
	(v) Development/Maintenance of Katarniaghat, Sohagibarwa, Sohelwa, Kaimoor, Kashi, Kachhua, Chambal and other wildlife sanctuaries.	-	LS	400.00
	(vi) Development of bird sanctuaries	-	LS	300.00
	(vii) Conservation of vulture, Ganges Dolphin, Kacchhua (Tortoise/ turtle) and other important species.	-	LS	300.00
	(viii) Development and maintenance of Bio-diversity hotspot/Eco tourism	-	LS	55.00
	(ix) Immunization/vaccination of cattle around wildlife sanctuaries/bird sanctuaries/national park	-	LS	20.00
	(x) Wildlife conservation and protection.	-	LS	50.00
	(xi) Bio-diversity conservation works in the Ganges, the Yamuna and other tributaries.	-	LS	25.00
	(xii) Establishment of Anti-poaching surveillance and wildlife tracking system in Dudhwa Tiger Reserve	-	LS	200.20
	<b>Total-</b>			<b>3096.91</b>
8	<b>Infrastructure Development and Maintenance</b>			
	(i) Repair of residential buildings/improvement of water and electricity of frontline staff/Officers, Offices and chowkies	-	LS	250.00
	(ii) Construction of Type-1, Type-2 & Type-3 quarters for frontline staff.	-	LS	237.87
	(iii) Facility of drinking water in forest areas other than district headquarters.	-	LS	50.48
	<b>Total-</b>			<b>538.35</b>
9	Information Technology and Communication	-		596.00
10	Research and Development	-		422.00
11	(i) Organizing of various competitions and workshops related to the topics of forest and wildlife conservations for the teachers/students of biology / botany science / forestry / environment science / seed science etc. in secondary schools, colleges and universities and tour of various forest / wildlife areas for nature depiction	-	LS	50.00
	(ii) Organizing seminars and public awareness programs on various forestry / environment / bio-diversity etc. on International / Important Days	-	LS	50.00
12	Making of working plans and other related works	-	LS	351.00
13	Monitoring and Evaluation	-	LS	70.00
14	Publicity and dissemination	-	LS	40.00
	<b>Total of NPV</b>			<b>23540.11</b>
	<b>Total (CA +CATP+ NPV) Component</b>			<b>27500.00</b>

(Rs. in Lacs)



## OUTLAY FOR THE USE OF ACCRUED INTEREST

(Rs. in Laacs)

S.No.	COMPONENT	Physical	Financial
1	2	3	4
<b>IV</b>	<b>OUTLAY FOR THE USE OF ACCRUED INTEREST</b>		
1	Offset the incremental cost of compensatory afforestation and panel compensatory afforestation	LS	400.00
2	Offset the incremental cost of catchment area treatment plan		
3	Offset the incremental cost of wildlife management plan		
4	Sitting fees and allowances to nominated members of state authority	LS	20.00
5	Salary wages	LS	280.00
6	DA allowances	LS	60.00
7	Travel allowances	LS	6.00
8	Transfer Travel allowances	LS	5.00
9	Other wages	LS	0.50
10	Office expenses	LS	8.00
11	Electricity charges	LS	15.00
12	Water Charges	LS	5.00
13	Purchase of stationary articles	LS	6.00
14	Purchase of office Furniture & equipments	LS	12.00
15	Telephone/Internet facility	LS	2.50
16	Purchase of vehicles for frontline staff	LS	300.00
17	Maintenance of vehicles and purchase of petrol etc.	LS	15.00
18	Payment for professional and specific services	LS	150.00
19	Rents, duties and taxes	LS	25.00
20	Publications	LS	5.00
21	Advertisement, sale and declaration expenses	LS	5.00
22	Hospitality expenses	LS	6.00
23	Machine and decoration / Equipment & tools used for communication and information technology for purpose of forest and wildlife	LS	300.00
24	Maintenance	LS	5.00
25	Other expenses	LS	107.00
26	Expenditures on travel for trainings and other relvent expenses	LS	10.00
27	Leave travell expenses	LS	5.00
28	Works related to computer hardware/software	LS	10.00
29	Maintenance of computer and purchasing related stationary	LS	8.00
30	Expenses on medical treatment	LS	10.00
31	Expenses on uniforms	LS	2.00
32	House Rent allowances	LS	36.00
33	City compensatory allowances	LS	6.00
34	Payment for Outsourcing Services	LS	175.00
	<b>Total of Accrued Interest Outlay</b>		<b>2000.00</b>
	<b>Total (CA + CATP + NPV + Interest) Outlay Rs.</b>		<b>295000.00</b>

(b) Measurable output of all physical activities to be undertaken along with the period required for achieving the measurable output.

S. No.	COMPONENT	Measurable Output	Period required for achieving the measurable output
1	2	3	4
<b>I</b>	<b>Compensatory Afforestation (CA)</b>		
	(i) Compensatory Afforestation during 2019 rains	Establishment of Green cover in 1000 ha.	8 Years
	(ii) Advance Soil Work for planting 2020 rains	Establishment of Green cover in 696 ha.	9 Years
	(iii) 8th year maintenance of 2011 plantation	Establishment of Green cover in 1782 ha.	1 Year
	(iv) 7th year maintenance of 2012 plantation	Establishment of Green cover in 1171 ha.	2 Years
	(v) 6th year maintenance of 2013 plantation	Establishment of Green cover in 2028 ha.	3 Years
	(vi) 5th year maintenance of 2014 plantation	Establishment of Green cover in 161 ha.	4 Years
	(vii) 4th year maintenance of 2015 plantation	Establishment of Green cover in 2786 ha.	5 Years
	(viii) 3 <sup>rd</sup> year maintenance of 2016 plantation	Establishment of Green cover in 4855 ha.	6 Years
	(ix) 2 <sup>nd</sup> year maintenance of 2017 plantation	Establishment of Green cover in 1940 ha.	7 Years
	(x) 1 <sup>st</sup> year maintenance of 2018 plantation	Establishment of Green cover in 1129 ha.	8 Years
<b>II</b>	<b>Catchment Area Treatment Plan</b>	1. Establishment of Green cover in 126.25 ha. 2. Nursery development in 1.50 ha. 3. Availability of water for wild animals	9 Years 1 Year 4 Months
<b>III</b>	<b>NET PRESENT VALUE (NPV)</b>		
<b>1</b>	<b>Plantation under NPV</b>		
<b>A.</b>	Non-CA plantation year 2019-	Establishment of Green cover in 13091.85 ha.	8 Years
	(i) Normal plantation -		
	(ii) Plantation along the Ganges and tributaries	Establishment of Green cover in 1660.47 ha.	9 Years
<b>B.</b>	Advance soil work for Non-CA plantation year 2020	Establishment of Green cover in 20899.00 ha.	9 Years
<b>C.</b>	Third year maintenance of 2016 Non-CA plantations	Establishment of Green cover in 4483.26 ha.	6 Years
	Second year maintenance of 2017 Non-CA plantations	Establishment of Green cover in 4613.40 ha.	7 Years
	First year maintenance of 2018 Non-CA plantations	Establishment of Green cover in 6850.79 ha.	8 Years
<b>2</b>	<b>ANR related works</b>	Enhancement in bio-diversity in 4199.00 ha.	5 Years
<b>3</b>	<b>Soil and moisture conservation (ha.)</b>	By treating 4989.00 ha area in forest blocks and rivers/raus, soil erosion will be arrested resulting in soil, moisture conservation and enhancement of green cover in an around these areas	3 Years

S. No.	COMPONENT	Measurable Output	Period required for achieving the measurable output
1	2	3	4
4	<b>Forest and Wildlife Protection</b>		
	(i) Survey demarcation and establishment of boundary pillars	Vulnerability of encroachment in forest blocks by bordering villagers around 642.79 km. forest boundaries will be negligible	1 Year
	(ii) Strengthening of forest roads	1. Substantial improvement in forest protection measures due to improved patrolling in the forest blocks and nearby villagers	3 Months
		2. Ease in silvicultural operations in these forest blocks	3 Months
	(iii) Establishment of Base camps	Substantially enhanced forest and wildlife protection in Behraich, Sravasti, Obra, Gorakhpur, Kashi wildlife, Kaimoor wildlife, Sohelwa wildlife and Barabanki divisions	6 Months
	(iv) Enforcement work	Substantial control on forest and wildlife offences	1 Month
	(v) Uniforms for forest staff (No.)	Regimented discipline and increase effectiveness in forest and wildlife offence control	1 Month
	(vi) Motorcycles for frontline staff.(No.)	1. Substantial control on forest and wildlife offences	1 Month
		2. Effective maintenance of plantations and nurseries	
(vii) Installation and purchase of solar lights/solar lamp/solar torches in office/residential/rest house premises. (No.)	Effective management in respect of forest and wildlife protection, plantations and nurseries	1 Month	
(viii) Protection of forest land from encroachment			
(ix) Development of information systems with enforcement departments for the protection of forest divisions located on the interstate border and ineffective operations for effective prevention of forest crimes			
5	<b>Forest Fire Management</b>		
	(i) Maintenance of fire lines & Other miscellaneous activities for forest fire management	Control on forest fires resulting in protection of plantations, natural regenerations & wildlife in and around these areas	1 Year
(ii) Purchase of state of art fire protection/management equipments			
6	<b>Capacity Building</b>		
	(i) Organizing workshops and trainings	Substantial enhancement in awareness level resulting in improved nurseries, plantations and forest/ wildlife protection areas	1 Year
	(ii) Infrastructure & development of Kanpur training premises-Computerization and digitization of training classes and libraries in Kanpur.	Effective skill development of trainees resulting in powerful human resource for field	1 Year



S. No.	COMPONENT	Measurable Output	Period required for achieving the measurable output
1	2	3	4
7	<b>Bio-diversity Conservation</b>		
	(i) Man-animal conflict reduction	1. Substantial reduction in wild animal straying incidences	1 Year
	(ii) Development of Wetlands	2. Negligible incidences of injuries or deaths caused to public or wild animals	
	(iii) Human Wildlife Interface Actions	2. Substantial enhancement in the sighting of wild animals in the forest areas	
	(iv) Development of Dudhwa, Amangarh and Pilibhit Tiger Reserve	3. Substantial enhancement in the sighting of birds and other aquatic fauna in the wetlands	
	(v) Development/Maintenance of Katarniaghat, Sohagibarwa, Sohelwa, Kaimoor, Kashi, Kachhua, Chambal and other wildlife sanctuaries.	3. Substantial improvement in prey-predator ratio in forest/wildlife areas	
	(vi) Development of bird sanctuaries	4. Negligible forest and wildlife offences in and around these areas	
	(vii) Conservation of vulture, Ganges Dolphin, Kacchhua (Tortoise/ turtle) and other important species.	5. Enhanced participation of people for the cause of forest, wildlife protection & awareness campaign in plantation activities	
	(viii) Development and maintenance of Bio-diversity hotspot/Eco tourism	6. No incidence of infectious diseases to wild animals due to cattle	
	(ix) Immunization/vaccination of cattle around wildlife sanctuaries/bird sanctuaries/national park		
	(x) Wildlife conservation and protection.		
	(xi) Bio-diversity conservation works in the Ganges, the Yamuna and other tributaries.		
	(xii) Establishment of Anti-poaching surveillance and wildlife tracking system in Dudhwa Tiger Reserve		
8	<b>Infrastructure Development and Maintenance</b>		
	(i) Repair of residential buildings/improvement of water and electricity of frontline staff/Officers, Offices and chowkies	Substantial improvement in living conditions of frontline staff/officers	6 Months
	(ii) Construction of Type-1, Type-2 & Type-3 quarters for frontline staff.		
	(iii) Facility of drinking water in forest areas other than district headquarters.		
9	<b>Information Technology and Communication</b>	Excellent documentation & functioning of activities related to plantations, nurseries, wood based industries, court cases and disciplinary proceedings	1 Year
10	<b>Research and Development</b>	1. Strengthening of nurseries in research divisions 2. Establishment of Clonal Seed Orchard-17ha. 3. Establishment of Seedling Seed Orchard-50ha. 4. Establishment of Seed Production Areas 240 ha. 5. Establishment of Candidate Plus Trees -42217 6. Establishment and maintenance of arboretum 7. Developmental works in tissue culture laboratories of Karipur and Kukrail	

S. No.	COMPONENT	Measurable Output	Period required for achieving the measurable output
1	2	3	4
10	Research and Development	8. Raising of saplings based on tissue culture techniques-10000 9. Enhanced level of awareness in foresters and farmers regarding different research activities being conducted by research divisions so that these activities shall traverse from laboratory to ground	1 Year
11	1. Organizing of various competitions and workshops related to the topics of forest and wildlife conservations for the teachers/students of biology / botany science / forestry / environment science / seed science etc. in secondary schools, colleges and universities and tour of various forest / wildlife areas for nature depiction 2. Organizing seminars and public awareness programs on various forestry / environment / bio-diversity etc. on International / Important Days	People's movement in respect of participation in activities related to plantations, nurseries & forest and wildlife protection	6 Months
12	Making of working plans and other related works.	Preparation of working plans for 53 forest divisions	1 Year
13	Monitoring and Evaluation	Third party monitoring & evaluation of CA plantations and NPV works based on stratified random sampling which will result into extreme concern and maintenance for plantations and NPV related works	6 Months
14	Publicity and dissemination	People's movement in respect of participation in activities related to plantations, nurseries & forest and wildlife protection.	6 Months

(c) **Details of the concurrent monitoring and evaluation report including third party monitoring undertaken in past with photographs.**

**1. Monitoring by departmental monitoring and evaluation wing:-**

With a view to make monitoring and evaluation of plantations more effective, U.P. Forest department vide standing order N0 157/29-8-2 dated 22.11.2017 issued from the office of Principal Chief Conservator of Forests, Evaluation has issued instructions. These instructions are being complied up on religiously, some of the salient points of these instructions are as under:-

- A. Three year old plantations would be listed based on schemes and ranges so that range wise stratum can be prepared for the division. Similarly range wise strata for advance soil work conducted every year and one big nursery of every range would be prepared for division.
- B. 20% of the plantations would be chosen on random sampling which will be executed by the help of computer based on "random number generator online".
- C. Plantation monitoring work would be conducted between Octobers to march.

The monitoring wing of the State of Uttar Pradesh, had selected 91 plantation sites carried out by CAMPA fund, ranging from 2012-13 plantation year to 2014-15. The abstract of these monitoring and evaluations is as under:-

S No	Plantation Year	Monitoring year	No. of Divisions selected for monitoring	No. of plantation s site selected	Plantation Area (ha)	No. of Saplings Planted	No. of Plants found surviving during monitoring	Survival Percent- age
1	2	3	4	5	6	7	8	9
1	2012-13 to 2014-15	2015-16 to 2017-18	29	91	478.66	416278	302877	72.75

**2. Third party monitoring:-**

The third party monitoring work was allotted to NABARD consultancy services (NABCONS). 10% of all the plantation work done under compensatory afforestation were taken up for evaluation. The sampling scheme followed was stratified random sampling with the Division of plantation and year of plantation as the strata. The boundary pillar and demarcation activities were also randomly sampled at 10% intensity. All other infrastructure activity were taken up exhaustively (100%) in all ranges visited.

**A. Compensatory afforestation:-**

The monitoring team selected 178 plantation sites covering 57 divisions in respect of 2011-12 to 2013-14 C.A. plantations. The result of this monitoring, carried out in 2016, is as under:-



## i. Details of Circle wise sites selected:-

Sr. No.	Name of the forest circle	No. of sites selected for monitoring
1	2	3
1	Agra	14
2	Aligarh	10
3	Allahabad	7
4	Azamgarh	4
5	Bareilly	6
6	Basti	12
7	Devipatan Gonda	8
8	Faizabad	4
9	Gorakhpur	9
10	Jhansi	11
11	Kanpur	10
12	Meerut	14
13	Moradabad	7
14	Saharanpur	21
15	Varanasi	3
16	Lucknow	16
17	Mirzapur	14
18	Chitrakoot	8
<b>Total-</b>		<b>178</b>

## ii. Year wise average survival percentage of plantation:-

Plantation Year	2011	2012	2013	2014
Survival Percentage	73.01%	72.50%	74.38%	77.33%

## B. NPV:-

Under NPV, 10% of the works done under boundary demarcation and boundary pillar establishment were sampled randomly within each division being surveyed. All other activities under State CAMPA for FY 2011-12 to 2013-14 were monitored exhaustively as per the list of targeted activities in divisions surveyed. The result of different works carried out under NPV is as under:-

Name of the activity	Name of the circle	Name of division	No. of sites selected	Result of the survey/Quality of the work	Remarks of the monitoring team
1	2	3	4	5	6
1- Survey, demarcation & boundary pillar establishment	Moradabad	Bijnor	10	Good	All the survey, demarcation and Boundary Pillars erected were in good condition. No serious damage were observed at the time of survey. The overall rating for all the sample sites were very good. The local people/local staff reported that boundary pillars have been a great help to protection of the forests and plantations.
	CCF wildlife, Kanpur	Kaimur wildlife division, Mirzapur	02	Good	
		Jhansi	Hamirpur	01	
		Mahoba	01	Good	
	Devipatan	Gonda	01	Good	
	Lucknow	Lucknow	07	Good	
	Meerut	Gaziabad	01	Good	
	Mirzapur	Mirzapur	06	Good & Satisfactory	
	Allahabad	Pratapgarh	01	Satisfactory	
Saharanpur	Shiwalik	01	Good		
2- Strengthening of Forest Roads	Saharanpur	Shiwalik	02	Satisfactory	Mostly earthen work has been done in strengthening of forest roads. The overall rating for all the sample sites is good.
	Mirzapur	Obra	01	Satisfactory	
	Moradabad	Bijnor	07	Good & satisfactory	
3- Staff quarters	Agra	Agra	05	Good Maintenance	Most of the quarters are in good condition and staff are residing in these quarters.
	Faizabad	Amedkarnagar	03	Good Maintenance	
		Barahanki	02	Good Maintenance	
		CSM Nagar	02	Excellent Maintenance	
		Faizabad	03	Good Maintenance	
		Sultanpur	02	Well Maintained	
	Moradabad	Amroha	03	Satisfactory Maintenance	
	Azamgarh	Azamgarh	02	Requires Maintenance	
		Ballia	02	Requires Maintenance	
		Mau	01	Good Maintenance	
	Basti	Basti	02	Good Maintenance	
	Chitrakoot	Chitrakoot	01	Good Maintenance	
	Allahabad	Fatehpur	02	Good Maintenance	
	Devipatan	Gonda	03	Good Maintenance	
	Kanpur	Kanpur Dehat	01	Good Maintenance	
	Aligarh	Kashganj	02	Good Maintenance	
	Agra	Mainpuri	02	Good Maintenance	
		Mathura	02	Requires Maintenance	
	Bareilly	Pilibhit	02	Good Maintenance	
		Shahjahanpur	02	Good Maintenance	
	Lucknow	North Kheeri	03	Good Maintenance	
	Moradabad	Rampur	01	Requires Maintenance	
CCF wildlife, Gonda	Sohelwa wildlife	03	Good Maintenance		
	Balrampur				
Basti	Siddharthnagar	02	Requires Maintenance		





## Annexure-1

**Year wise total forest area diverted in the various districts/ forest divisions of the State since 1980 to November, 2018**

S.No.	GOI release Order No	GOI Date	Forest area Diverted	District/Forest Division
1	2	3	4	5
1	8-163/82FC	09-Aug-82	0.027	Saharanpur
2	8-170/82FRY(CONS)	13-Aug-82	53.05	Sonebhadra
3	8-233/82FC	31-Aug-82	0.033	Meerut
4	8-232/82FRY(CONS)	01-Sep-82	0.007	Saharanpur
5	8-41/82FRY(CONS)	06-Sep-82	1.1	Sonebhadra
		<b>Year - 1982</b>	<b>54.217</b>	
6	8-491/82-FRY(Cons)	23-Feb-83	18.58	Lucknow
7	8-279/82 - FRY(CONS)	01-Jul-83	5.364	Bijnore
8	8-206/82 FRY(CONS)	22-Aug-83	6.396	Sonebhadra
9	8-308/83FRY(CONS)	03-Sep-83	0.645	Sonebhadra
		<b>Year - 1983</b>	<b>30.985</b>	
10	8-246/84FRY(CONS)	27-Sep-84	5.58	Sonebhadra
11	8-254/84FC	20-Oct-84	73.84	Mirzapur
12	8-185/84FC	05-Nov-84	184.87	Bareilly
13	8-471/83-FRY(CONS)	20-Nov-84	398.8	Sonebhadra
		<b>Year - 1984</b>	<b>663.09</b>	
14	8-314/83FRY(CONS)	10-Jan-85	4.2093	Bijnore
15	8-284/83-FC	06-Mar-85	5.02	Jalaun
16	8-391/84-FRY(CONS)	06-May-85	49.186	Sonebhadra
17	8-586/84FRY(CONS)	29-May-85	4.62	Gautam budhanagar
18	8-176/85FC	01-Jun-85	0.278	Gorakhpur
		<b>Year - 1985</b>	<b>63.3133</b>	
19	8-412/85-FC	22-May-86	7.4089	Etawah
20	8-66/86FC	26-May-86	0.04	Saharanpur
21	8-374/85FRY(CONS)	04-Aug-86	0.46	Sonebhadra
22	8-306/85FRY(CONS)	07-Aug-86	3.75	Bijnore
23	8-112/86FC	08-Aug-86	0.962	Ghaziabad
24	8-375/85-FC	26-Sep-86	0.091	Sonebhadra
25	8-78/86FC	31-Oct-86	2	Chandauli
26	8-456/84-FRY(CONS)	26-Dec-86	42.38	Mirzapur
		<b>Year - 1986</b>	<b>57.0919</b>	
27	8-577/84FRY(CONS)	05-Jun-87	2.55	Muzaffarnagar
28	8-81/82-FC	03-Sep-87	5.9	Sonebhadra
29	8-175/87FC	06-Nov-87	0.384	Gorakhpur
30	8-240/86-FC	09-Nov-87	4.16	Bijnore
		<b>Year - 1987</b>	<b>12.994</b>	
31	8-378/87FC	05-Jan-88	0.206	Sultanpur
32	8-359/87-FC	14-Jan-88	1.695	Bijnore
33	8-54/87-FC	06-May-88	2.86	Etawah
34	8-55/87-FC	06-May-88	5.13	Agra
		<b>Year - 1988</b>	<b>9.891</b>	
35	8-506/88-FC	06-Jan-89	3.578	Bijnore
36	8-477/88FC	10-Jan-89	1.983	Sonebhadra
37	8-13/89FC	09-Feb-89	0.3415	Saharanpur
38	8-157/89FC	10-Apr-89	0.25	Meerut
39	8-157/89-FC	10-Apr-89	0.543	Meerut
40	8-307/87FC	02-May-89	0.88	Unnao
41	8-165/89-FC	22-May-89	105.44	Gonda
42	8-204/89FC	22-May-89	12.49	Sonebhadra
43	8-350/87-FC	30-May-89	185.84	Sonebhadra
44	8-220/89FC	16-Jun-89	1.665	Chitrkut
45	8-2/89-FC	20-Jun-89	6.11	Saharanpur
46	8-202/85-FC	26-Jun-89	141.87	Sonebhadra
47	8-202/85-FC	26-Jun-89	103.12	Sonebhadra
48	8-269/87-FC	03-Aug-89	12.32	Sonebhadra

S.No.	GOI release Order No	GOI Date	Forest area Diverted	District/Forest Division
1	2	3	4	5
49	8-50/81FC	23-Nov-89	0.291	Saharanpur
50	8-585/84-FRY(CONS)	16-Dec-89	2.17	Muzaffarnagar
		<b>Year - 1989</b>	<b>578.8915</b>	
51	8-428/89FC	19-Feb-90	31.5	Unnao
52	8B/09/128/90/FC-C/107-9	22-May-90	0.52	Sitapur
53	8-109/90-FC	28-Jun-90	42.5878	Sonebhadra
54	8-514/89FC	05-Jul-90	5.81	Agra
55	8B/07/131/90/FC-C/114	09-Jul-90	0.95	Banda
56	8-298/87-FC	30-Jul-90	1305	Sonebhadra
57	8-275/87-FC	14-Sep-90	626.07	Lalitpur
58	8-141/90FC	23-Oct-90	68.8	Mathura
59	8B/08/49/90/FC-C/5044	03-Dec-90	0.99	Saharanpur
		<b>Year - 1990</b>	<b>2082.2278</b>	
60	8-412/89-FC	23-Aug-91	744	Sonebhadra
		<b>Year - 1991</b>	<b>744</b>	
61	8-199/90-FC	07-May-92	35.52	Etawah
		<b>Year - 1992</b>	<b>35.52</b>	
62	8-197/91-FC/707/89	01-Nov-93	319.28	Sonebhadra
		<b>Year - 1993</b>	<b>319.28</b>	
63	8-25/90-FC	28-Jan-94	2.153	Unnao
64	8B/04/230/92/FC-C/304	18-Mar-94	0.2088	Bareilly
65	8B/07/630/94/FC-C/803	16-Jun-94	4.89	Jhansi
66	8B/02/609/93/FC-C/879	04-Jul-94	2.82	Etawah
67	8-198/91/FC	09-Sep-94	807.5	Sonebhadra
68	8B/04/370/93/FC-C	21-Nov-94	12.15	Bijnore
		<b>Year - 1994</b>	<b>829.7218</b>	
69	8B/09/586/93/FCC/93	31-Jan-95	1.3636	Etawah
70	8-4/94-FC	18-Apr-95	25	Mathura
71	8B/09/324/92/FCC/409	23-May-95	2.1713	Sonebhadra
72	8B/01/733/94/FCC/399	23-May-95	0.8463	Bulandshahar
73	8B/09/403/93/FC-C	25-Aug-95	9.2	Agra
74	8B/778/95/FC-C/784	04-Sep-95	0.0862	Agra
75	8B/04/787/95/FCC/1385	20-Oct-95	0.156	Mau
76	8B/09/767/95/FCC/1437	09-Nov-95	2.777	Ghazipur
		<b>Year - 1995</b>	<b>41.6004</b>	
77	8B/04/598/93/FC-C	23-Feb-96	5.658	Sonebhadra
78	8B/01/757/94-FCC	12-Apr-96	0.4211	Etawah
79	8-5/94-FC	23-May-96	258	Sonebhadra
80	8-75/95-FC	17-Jul-96	52.9666	Sonebhadra
81	8-10/94-FC	14-Oct-96	38.2591	Sonebhadra
82	8B/15/587/93/FC/1224	25-Oct-96	2.8	Sonebhadra
		<b>Year - 1996</b>	<b>358.1048</b>	
83	8B/08/829/96/FCC/138	22-Jan-97	4.931	Raebareli
84	8B/15/886/97/FCC/644	05-Jun-97	3.6412	Meerut
85	8B/09/310/92/FCC/1145	02-Dec-97	2.9	Muzaffarnagar
		<b>Year - 1997</b>	<b>11.4722</b>	
86	8-200/90-FC	09-Feb-98	9.6818	Sonebhadra
87	8B/01/1229/97/FC/243	12-May-98	3.625	Ghaziabad
88	8B/09/1705/98/FC/341	03-Jul-98	0.47	Kheri
89	8B/04/1404/97/FC	14-Aug-98	2.002	Fatehpur
90	8-76/97-FC	21-Aug-98	24.828	Mirzapur
91	8B/09/1745/98/FC/492	01-Sep-98	30.873	Ghaziabad
92	7-27/98-FC	11-Sep-98	12	Mathura
93	8B/15/1657/98/FC/541	15-Oct-98	0.137	Bareilly
		<b>Year - 1998</b>	<b>83.6168</b>	
94	8B/04/1658/98/FC/63	25-Jan-99	2.5138	Sonebhadra
95	8-30/98-FC	18-Feb-99	26.231	Jhansi
96	8B/04/1692/98/FC	08-Mar-99	19.96	Sonebhadra
97	8B/15/1756/98/FC/236	16-Apr-99	3.52	Etawah
98	8B/04/634/94/FC/313	12-May-99	2.3036	Sonebhadra

40



S.No.	GOI release Order No	GOI Date	Forest area Diverted	District/Forest Division
1	2	3	4	5
99	8B/04/1763/98/FC/841	20-Jul-99	7.5	Lalitpur
100	8B/09/1979/99/FC/957	02-Sep-99	14.7	Lucknow
101	8B/09/1938/99/FC/963	09-Sep-99	0.8	Gonda
102	8B/15/1975/99/FC/605	01-Oct-99	0.39	Jhansi
103	8B/15/1766/98/FC/648	20-Oct-99	3.769	Sultanpur
104	8B/09/1943/99/FC/FRY/1459	29-Oct-99	8	Unnao
105	8B/09/2040/99/FC/715	22-Nov-99	0.1	Unnao
106	8B/15/1920/99/FC/716	29-Nov-99	0.016	Kheri
107	8B/09/2014/99/FC/752	15-Dec-99	1.56	Pilibhit
108	8B/09/2048/99/FC/770	15-Dec-99	0.49	Jaunpur
		<b>Year - 1999</b>	<b>91.8534</b>	
109	8B/09/2058/2000/FC/44	07-Jan-00	22.4	Agra
110	8B/04/2065/2000/FC/135	20-Jan-00	0.7066	Bareilly
111	8B/09/1830/99/FC/60	27-Jan-00	0.0908	Meerut
112	8B/09/2064/2000/FC/59	27-Jan-00	0.23	Jaunpur
113	8-64/99-FC	12-Feb-00	32.718	Lalitpur
114	8B/09/2080/2000/FC/124	16-Feb-00	0.945	Bijnore
115	8B/09/2088/2000/FC/249	21-Feb-00	85.78	Fatehpur
116	8B/09/2087/2000/FC/250	21-Feb-00	112.4	Kanpur
117	8B/15/2084/2000/FC/151	23-Feb-00	19.875	Gonda
118	8B/15/2039/2000/FC/159	24-Feb-00	0.0456	Saharanpur
119	8B/15/2090/2000/FC/158	24-Feb-00	0.2228	Meerut
120	8B/15/1755/98/FC/220	22-Mar-00	2.024	Etawah
121	8B/04/2008/99/FC/300	07-Apr-00	2.3452	Agra
122	8B/09/1907/99/FC/325	13-Apr-00	0.7	Siddharthnagar
123	8B/UP/2129/09/2000/FC/328	13-Apr-00	9.5	Varanasi
124	8B/UP/2127/09/FC/327	13-Apr-00	13	Allahabad
125	8B/UP/2138/09/2000/FC/615	10-May-00	0.5072	Sitapur
126	8B/15/1976/99/FC/428	12-Jun-00	3.804	Lalitpur
127	8B/15/1977/99/FC/429	12-Jun-00	3.3	Jalaun
128	8B/UP/2157/09/2000/FC/456	29-Jun-00	20.58	Fatehpur
129	8B/UP/2167/15/2000/FC/463	10-Jul-00	0.2011	Agra
130	8B/UP/2167/15/2000/FC/462	10-Jul-00	0.305	Mathura
131	8B/09/2073/2000/FC/836	11-Jul-00	0.46	Saharanpur
132	8B/UP/2264/09/2000/FC/617	18-Aug-00	46	Kaushambi
133	8B/UP/2241/04/2000/FC/1136	28-Aug-00	0.784	Lucknow
134	8B/UP/2288/15/2000/FC/1130	31-Aug-00	4.8	Gautam budhanagar
135	8B/UP/2269/09/2000/FC/1210	04-Sep-00	41.65	Etawah
136	8B/15/2145/99/FC/669	06-Sep-00	10	Kanpur
137	8B/15/2046/99/FC/668	06-Sep-00	12.73	Kanpur
138	8B/UP/2308/09/2000/FC/1282	26-Sep-00	24.3	Chandauli
139	8B/04/2074/2000/FC/726	06-Oct-00	6.394	Sonebhadra
140	8B/UP/2225/15/2000/FC/1415	16-Oct-00	4.9955	Lucknow
141	8-32/2000-FC	25-Oct-00	25	Kanpur
142	8B/UP/15/416/93/FC/1385	31-Oct-00	1.56	Lucknow
143	8B/UP/2365/15/2000/FC/785	01-Nov-00	0.054	Bijnore
144	8B/UP/2392/09/2000/FC/1577	22-Nov-00	6.29	Agra
145	8B/03/1908/99/FC/944	11-Dec-00	2	Saharanpur
146	8B/09/1899/99/FC/941	12-Dec-00	0.8125	Balrampur
147	8-61/96-FC	20-Dec-00	29.42	Lalitpur
		<b>Year - 2000</b>	<b>548.9303</b>	
148	8B/UP/403/15/2001/FC/1050	18-Jan-01	3.9	Chitrkut
149	8B/UP/2402/09/2001/FC/1070	19-Jan-01	45.5156	Agra
150	8B/UP/2400/09/2000/FC/1071	19-Jan-01	129.74	Firozabad
151	8B/UP/06/5/2001/FC/1129	29-Jan-01	0.125	Jalaun
152	8B/UP/04/7/2001/FC/1131	29-Jan-01	0.297	Sant Ravidas Nagar
153	8B/UP/2409/09/2001/FC/1137	06-Feb-01	0.225	Moradabad
154	11-4/2001-FC ( PL 1 )	08-Feb-01	2.527	Mirzapur
155	8-70/2000-FC	08-Feb-01	44.57	Kanpur
156	8B/UP/2166/04/2000/FC/1175	19-Feb-01	2.285	Auraiya



S.No.	GOI release Order No	GOI Date	Forest area Diverted	District/Forest Division
1	2	3	4	5
157	8B/UP/06/2001/FC/1876	20-Feb-01	0.045	Barcilly
158	8B/UP/2410/09/FC/1249	01-Mar-01	0.03	Moradabad
159	8B/UP/06/9/2001/FC/1933	08-Mar-01	7.54	Lucknow
160	8B/UP/06/7/2001/FC/1932	08-Mar-01	23.78	Unnao
161	8B/UP/09/12/2001/FC/1299	23-Mar-01	0.107	Gautam budhanagar
162	8B/UP/16/10/2001/FC/25	12-Apr-01	0.18	Agra
163	8B/UP/06/6/2001/FC/35	12-Apr-01	0.0301	Agra
164	8B/UP/2327/15/2000/FC/47	20-Apr-01	0.0126	Shahjahanpur
165	8-59/99-FC	20-Apr-01	186.97	Allahabad
166	8-89/99-FC/1162(F)	26-Apr-01	38.83	Sonebhadra
167	8B/UP/06/17/2001/FC/91	10-May-01	0.013	Lucknow
168	8B/UP/2407/01/2001/FC/141	25-May-01	1.82	Meerut
169	8-80/200-FC(S I)	08-Jun-01	368.1	Lalitpur
170	8B/UP/15/2093/2000/FC/207	15-Jun-01	0.405	Jalaun
171	8B/09/672/94/FC/208	18-Jun-01	3.7	Pratapgarh
172	8B/UP/09/8/2001/FC/263	29-Jun-01	6.7	Lalitpur
173	8B/UP/06/40/2001/FC/41	30-Aug-01	1.1	Gorakhpur
174	8B/UP/2307/2000/FC/55	11-Sep-01	12.5	Sonebhadra
175	8B/UP/06/30/2001/FC/71	24-Sep-01	4.4	Lucknow
176	8B/UP/06/31/2001/FC/104	28-Sep-01	0.505	Moradabad
177	8-40/2000-FC	13-Nov-01	30	Auraiya
178	8B/UP/06/35/2001/FC/189	16-Nov-01	0.419	Muzaffarnagar
179	8B/UP/08/29/2001/FC/195	27-Nov-01	3	Ghaziabad
180	8B/UP/06/37/2001/FC/252	20-Dec-01	22.475	Unnao
		<b>Year - 2001</b>	<b>941.8463</b>	
181	8B/UP/06/01/2002/FC/319	11-Jan-02	14	Agra
182	8B/UP/06/02/2002/FC/312	15-Jan-02	0.375	Moradabad
183	8B/UP/2224/09/2000/FC/321	18-Jan-02	47.14	Auraiya
184	8B/UP/6/3/2002/FC/357	29-Jan-02	0.83	Ghaziabad
185	8B/UP/2369/15/2000/FC/410	02-Feb-02	7.8375	Kheri
186	8B/UP/2367/15/2000/FC/411	02-Feb-02	3.144	Kheri
187	8B/UP/09/28/2001/FC/371	04-Feb-02	4.974	Chitrkut
188	8B/15/1585/97/FC/393	14-Feb-02	3.98	Sonebhadra
189	8B/UP/2270/09/2000/FC/386	20-Feb-02	22	Varanasi
190	8B/UP/2148/04/2001/FC/395	25-Feb-02	1.23	Sonebhadra
191	8B/UP/2368/15/2000/FC/412	25-Feb-02	0.9919	Kheri
192	8-82/2000-FC	04-Apr-02	22	Bijnore
193	8B/UP/04/5/2002/FC/01	04-Apr-02	0.0016	Agra
194	8B/UP/09/6/2002/FC/64	20-May-02	0.05	Siddhartnagar
195	8B/UP/06/2002/FC/111	10-Jun-02	0.5064	Sitapur
196	8B/UP/04/8/2002/FC/113	10-Jun-02	0.6582	Agra
197	8B/UP/04/04/2002/FC/135	19-Jun-02	2.761	Meerut
198	8B/UP/06/9/2002/FC/170	12-Jul-02	0.083	Muzaffarnagar
199	8B/UP/04/10/2002/FC/181	23-Jul-02	0.55	Barcilly
200	8B/UP/09/12/2002/FC/185	23-Jul-02	0.275	Saharanpur
201	8B/UP/09/13/2002/FC/178	23-Jul-02	0.2311	Bijnore
202	8B/UP/09/14/2002/FC/177	23-Jul-02	0.375	Bijnore
203	8B/UP/06/15/2002/FC/192	25-Jul-02	0.4	Meerut
204	8B/UP/06/16/2002/FC/209	30-Jul-02	0.47	Gonda
205	8B/UP/2317/04/2000/FC/218	31-Jul-02	2.3561	Agra
206	8B/UP/09/18/2002/FC/223	01-Aug-02	0.36	Gonda
207	8B/UP/1266/09/2000/FC/275	04-Sep-02	74.8	Sant Ravidas Nagar
208	8B/UP/06/19/2002/FC/280	10-Sep-02	1.76	Lucknow
209	8B/UP/06/26/2002/FC/72	06-Nov-02	2.2	Srawanti
210	8B/UP/09/16/2001/FC/30	14-Nov-02	1.6187	Sonebhadra
211	8B/UP/09/16/2001/FC/30	14-Nov-02	1.6194	Sonebhadra
212	8B/UP/09/24/2002/FC/20	15-Nov-02	0.215	Sitapur
213	8-81/2001-FC	18-Nov-02	1145	Saharanpur
214	8B/UP/08/27/2002/FC/37	25-Nov-02	0.1248	Fatehpur
215	8B/UP/06/25/2002/FC/35	25-Nov-02	1.5	Behraich

42

S.No.	GOI release Order No	GOI Date	Forest area Diverted	District/Forest Division
1	2	3	4	5
216	8B/UP/04/21/2002/FC/424	04-Dec-02	0.1388	Meerut
217	8B/UP/04/23/2002/FC/423	04-Dec-02	0.1388	Meerut
218	8B/UP/04/22/2002/FC/422	04-Dec-02	0.1174	Meerut
219	8-9/94-FC	23-Dec-02	180.79	Mirzapur
		<b>Year - 2002</b>	<b>1547.6027</b>	
220	8B/UP/04/28/2002/FC/8	02-Jan-03	0.4692	Hathrus
221	8B/UP/04/29/2002/FC	02-Jan-03	0.2852	Firozabad
222	8B/UP/04/31/2002/FC	02-Jan-03	0.437	Etah
223	8B/UP/06/1/2003/FC/14	06-Jan-03	1.48	Mathura
224	8B/UP/09/20/2002/FC/30	14-Jan-03	1.27	Sitapur
225	8B/UP/04/13/2001/FC/96	14-Feb-03	4.9725	Muzaffarnagar
226	8B/UP/04/4/2003/FC/135	26-Feb-03	0.2116	Aligarh
227	8B/UP/06/5/2003/FC/150	06-Mar-03	8	Kanpur
228	8B/UP/06/30/02/FC/228	01-Apr-03	2.75	Jaunpur
229	8B/UP/04/08/2003/FC	03-Apr-03	0.0983	Balia
230	8B/UP/04/9/2003/FC/233	07-Apr-03	0.0594	Mau
231	8B/UP/09/7/2003/FC/239	10-Apr-03	1.757	Sitapur
232	8-142/2002-FC	06-May-03	126.771	Sonebhadra
233	8-141/2002-FC	06-May-03	63.96	Sonebhadra
234	8B/UP/04/11/2003/FC/353	18-Jun-03	0.53	Mirzapur
235	8B/UP/09/6/2003/FC/356	20-Jun-03	0.0189	Bareilly
236	8-128/2002-FC	18-Aug-03	115.18	Sonebhadra
237	8B/UP/06/25/2003/FC/600	06-Oct-03	7.2	Moradabad
238	8B/UP/06/10/2003/FC/631	16-Oct-03	6.7	Gonda
239	8B/UP/04/32/2003/FC/690	11-Nov-03	0.0654	Siddharthnagar
240	8B/UP/02/34/2001/FC/1024	27-Nov-03	19.171	Balrampur
241	8B/UP/04/12/2003/FC/1039	05-Dec-03	0.3588	Mainpuri
242	8B/UP/06/28/2003/FC/1075	17-Dec-03	11.2	Fatehpur
243	8B/UP/06/38/2003/FC/1083	19-Dec-03	5.09	Hardoi
		<b>Year - 2003</b>	<b>378.0353</b>	
244	8B/UP/44/26/2003/FC/1183	19-Jun-04	54	Fatehpur
245	8B/UP/06/01/2004/FC/1264	04-Feb-04	0.54	Etawah
246	8B/UP/09/11/2002/FC/1265	04-Feb-04	0.1	Kheri
247	8B/UP/06/39/2003/FC/1160	25-Feb-04	85.78	Fatehpur
248	8B/UP/04/36/2003/FC/1218	11-Mar-04	0.665	Allahabad
249	8-98/2003-FC	30-Apr-04	280.48	Sonebhadra
250	8-97/2003-FC	30-Apr-04	453.506	Sonebhadra
251	8-99/2003-FC	07-May-04	102.247	Sonebhadra
252	8B/UP/06/5/2004/FC/90	11-May-04	5.76	Kaushambi
253	8B/UP/06/04/2004/FC/149	20-May-04	5.2	Allahabad
254	8B/UP/07/7/2004/FC/173	24-May-04	3.46	Siddharthnagar
255	8B/UP/04/12/2003/FC/221	02-Jun-04	0.3772	Etawah
256	8B/UP/04/8/2004/FC/295	04-Jun-04	0.368	Kanpur
257	8B/UP/04/02/2004/FC/347	23-Jun-04	0.6032	Allahabad
258	8B/UP/04/12/2004/FC/381	24-Jun-04	0.9152	Kaushambi
259	8B/UP/02/06/2004/FC/389	05-Jul-04	0.0542	Muzaffarnagar
260	8B/UP/06/20/2004/FC	03-Aug-04	0.027	Siddharthnagar
261	8B/UP/06/37/2000/FC/582	10-Aug-04	0.32	Pilibhit
262	8B/UP/06/23/2004/FC/580	10-Aug-04	0.0135	Siddharthnagar
263	8B/UP/02/26/2003/FC/596	11-Aug-04	3	Sonebhadra
264	8B/UP/06/21/2003/FC/636	20-Aug-04	6.4	Shahajahanpur
265	8B/UP/06/26/2004/FC/669	26-Aug-04	0.15	Siddharthnagar
266	8B/UP/09/24/2004/FC/672	26-Aug-04	0.328	Lalitpur
267	8B/UP/09/14/2004/FC/768	16-Sep-04	0.1917	Lucknow
268	8B/UP/04/30/2004/FC/785	21-Sep-04	0.1174	Meerut
269	8B/UP/09/31/2004/FC/782	21-Sep-04	0.0312	Muzaffarnagar
270	8B/UP/09/36/2004/FC/779	21-Sep-04	0.12	Moradabad
271	8B/UP/09/34/2004/FC	21-Sep-04	0.025	Varanasi
272	8B/UP/09/35/2004/FC/792	21-Sep-04	0.04	Varanasi
273	8B/UP/04/19/2004/FC/991	19-Oct-04	1.2251	Ghaziabad

43



S.No.	GOI release Order No	GOI Date	Forest area Diverted	District/Forest Division
1	2	3	4	5
274	8B/UP/09/42/2004/FC/935	19-Oct-04	0.039	Gorakhpur
275	8B/UP/09/50/2004/FC/936	19-Oct-04	0.045	Agra
276	8B/UP/09/43/2004/934	19-Oct-04	0.04	Etah
277	8B/UP/04/818/2004/FC/930	20-Oct-04	0.4212	Gautam budhanagar
278	8B/UP/09/48/2004/FC/943	20-Oct-04	0.175	Rampur
279	8B/UP/09/39/2004/FC/944	20-Oct-04	0.0216	Jyotibba Phulenagar
280	8B/UP/09/44/2004/FC/945	20-Oct-04	0.025	Mathura
281	8B/UP/06/54/2004/FC/961	25-Oct-04	0.9	Saharanpur
282	8B/UP/09/56/2004/FC/979	10-Nov-04	0.2	Lucknow
283	8B/UP/09/23/2004/FC/995	10-Nov-04	0.0396	Mirzapur
284	8B/UP/09/28/2004/FC/998	11-Nov-04	0.0186	Allahabad
285	8B/UP/09/26/2004/FC/999	11-Nov-04	0.055	Allahabad
286	8B/UP/09/27/2004/FC/997	11-Nov-04	0.0216	Allahabad
287	8B/UP/09/25/2004/FC/996	11-Nov-04	0.06	Allahabad
288	8B/UP/09/46/2004/FC/1012	17-Nov-04	0.08	Bareilly
289	8B/UP/06/68/2004/FC/1020	19-Nov-04	16.43	Lucknow
290	8B/UP/06/61/2004/FC/1019	19-Nov-04	1.26	Gonda
291	8B/UP/04/38/2004/FC/1018	19-Nov-04	1.1484	Meerut
292	8B/UP/06/63/2004/FC/1027	22-Nov-04	0.6	Faizabad
293	8B/UP/06/70/2004/FC/1026	22-Nov-04	71.04	Faizabad
294	8B/UP/06/69/2004/FC/1025	22-Nov-04	17.79	Gorakhpur
295	8B/UP/06/71/2004/FC/1028	22-Nov-04	95.43	Kushi nagar
296	8B/UP/06/87/2004/FC/1074	06-Dec-04	0.025	Rampur
297	8B/UP/06/89/2004/FC/1073	06-Dec-04	0.3612	Sitapur
298	8B/UP/06/86/2004/FC/1076	06-Dec-04	0.3224	Sitapur
299	8B/UP/06/85/2004/FC/1072	06-Dec-04	0.0264	Mirzapur
300	8B/UP/06/55/2004/FC/1105	08-Dec-04	8.7	Kanpur Dehat
301	8B/UP/09/88/2004/FC/1357	14-Dec-04	0.04	Jyotibba Phulenagar
		<b>Year - 2004</b>	<b>1221.3597</b>	
302	8B/UP/07/13/2004/FC/1450	05-Jan-05	4.13	Gorakhpur
303	8B/UP/09/93/2004/FC/1465	06-Jan-05	1.215	Maharaj ganj
304	8B/UP/09/94/2004/FC/1475	07-Jan-05	1.945	Maharaj ganj
305	8B/UP/09/91/2004/FC/1476	07-Jan-05	2.886	Maharaj ganj
306	8B/UP/07/96/2004/FC/1497	07-Jan-05	1.5	Etah
307	8B/UP/04/16/2004/FC/1501	13-Jan-05	0.24	Unnao
308	8B/UP/04/17/2004/FC/1515	14-Jan-05	0.988	Meerut
309	8B/UP/09/92/2004/FC/1566	25-Jan-05	1.54	Lucknow
310	8B/UP/09/01/2005/FC/1589	31-Jan-05	0.0456	Bijnore
311	8B/UP/07/02/2005/FC/1630	08-Feb-05	4.46	Siddharthnagar
312	8B/UP/06/03/2005/FC/1688	11-Feb-05	1.9	Unnao
313	8B/UP/09/32/2004/FC/1654	11-Feb-05	0.03	Bareilly
314	8B/UP/06/15/2003/FC/1732	22-Feb-05	54	Kanpur Dehat
315	8B/UP/06/12/2005/FC/1850	10-Mar-05	0.2	Saharanpur
316	8B/UP/06/13/FC/1844	10-Mar-05	12.4	Azamgarh
317	8-20/2005-FC	22-Mar-05	24.477	Mahoba
318	8-20/2005-FC	22-Mar-05	23.735	Jhansi
319	8B/UP/07/18/2005/FC/1948	31-Mar-05	5.07	Siddharthnagar
320	8B/UP/06/10/2004/FC/1968	08-Apr-05	0.75	Jaunpur
321	8B/UP/07/20/2005/FC/03	15-Apr-05	0.55	Moradabad
322	8B/UP/06/23/2005/FC	20-Apr-05	0.054	Mirzapur
323	8B/UP/06/23/2005/FC/2023	26-Apr-05	0.05	Mirzapur
324	11-48/2002-FC	30-Apr-05	1.2	Chandauli
325	11-48/2002-FC	30-Apr-05	1.8	Chandauli
326	11-48/2002-FC	30-Apr-05	3.6	Chandauli
327	8B/UP/06/21/2005/FC/2034	03-May-05	0.06	Bijnore
328	8B/UP/04/97/2004/FC/2038	05-May-05	0.276	Mainpuri
329	8B/UP/06/22/2005/FC/2041	05-May-05	0.069	Badayun
330	8B/UP/06/27/2005/FC/2081	13-May-05	4.8	Moradabad
331	8B/UP/06/62/2004/FC/2083	13-May-05	95.406	Basti
332	8B/UP/06/26/2003/FC/2085	13-May-05	0.2	Lalitpur

44



S.No.	GOI release Order No	GOI Date	Forest area Diverted	District/Forest Division
1	2	3	4	5
333	8B/UP/09/33/2004/FC/2082	13-May-05	0.035	Moradabad
334	8B/UP/06/29/2005/FC/2091	20-May-05	0.42	Saharanpur
335	8B/UP/06/30/2005/FC/2092	20-May-05	0.072	Kheri
336	8B/UP/07/28/2005/FC/2116	20-May-05	1.527	Mau
337	8B/UP/06/11/2005/FC/2101	20-May-05	3.35	Chandauli
338	8B/UP/09/49/2004/FC/2127	25-May-05	0.0686	Rampur
339	8B/UP/09/49/2004/FC/2160	26-May-05	0.022	Ghaziabad
340	8B/UP/09/25/FC/2205	03-Jun-05	2.1017	Mau
341	8B/UP/04/36/2005/FC/2238	15-Jun-05	0.7488	Lucknow
342	8B/UP/07/34/2005/FC/2226	15-Jun-05	1.278	Ghaziipur
343	8-9/2003-FC	21-Jun-05	50.351	Jaunpur
344	8B/UP/09/04/2005/FC/2297	05-Jul-05	2.3228	Bareilly
345	8B/UP/09/24/2005/FC/2311	07-Jul-05	0.6534	Barabanki
346	8B/UP/07/44/2005/FC/2313	07-Jul-05	1.2936	Varanasi
347	8B/UP/09/48/2005/FC/2351	11-Jul-05	6.5	Moradabad
348	8B/UP/07/47/2005/FC/2331	12-Jul-05	3.03	Ghaziipur
349	8B/UP/07/38/2005/FC/2363	13-Jul-05	2.29	Rampur
350	8B/UP/02/2/2001/FC/415	16-Jul-05	1.4	Gonda
351	8B/UP/06/35/2005/FC/2388	19-Jul-05	0.0025	Lucknow
352	8B/UP/06/49/2005/FC-2429	29-Jul-05	53.43	Jyotibha Phulenagar
353	8B/UP/07/45/2005/FC/2476	03-Aug-05	2.4618	Ghaziipur
354	8B/UP/07/41/2005/FC/2472	03-Aug-05	1.48	Ballia
355	8B/UP/07/37/2005/FC/2479	03-Aug-05	3.47	Ballia
356	8B/UP/07/45/2005/FC/2476	03-Aug-05	2.461	Mau
357	8B/UP/07/40/2005/FC/2473	03-Aug-05	1.45	Ghaziipur
358	8B/UP/07/43/2005/FC/2474	03-Aug-05	1.0508	Ghaziipur
359	8B/UP/07/42/2005/FC/2475	03-Aug-05	2.51	Ghaziipur
360	8B/UP/09/51/2005/FC/2517	16-Aug-05	0.024	Mathura
361	8B/UP/04/50/2005/FC/2546	18-Aug-05	1.415	Faizabad
362	8B/UP/06/03/2004/FC/2551	22-Aug-05	2.03	Lucknow
363	8B/UP/06/46/2005/FC/2576	25-Aug-05	0.0704	Mirzapur
364	8B/UP/06/58/2005/FC/2606	05-Sep-05	29.41	Ghaziabad
365	8B/UP/04/52/2005/FC/2611	06-Sep-05	0.975	Muzaffarnagar
366	8B/UP/02/54/2005/FC/2179	22-Sep-05	0.611	Gonda
367	8B/UP/04/3/2003/FC/2209	29-Sep-05	22.68	Gautam budhanagar
368	8B/UP/07/90/2004/FC/2215	03-Oct-05	23.5856	Agra
369	8B/UP/06/21/2004/FC/2305	26-Oct-05	4.052	Varanasi
370	8B/UP/09/53/2004/FC/2325	26-Oct-05	0.02386	Sultanpur
371	8B/UP/04/63/2005/FC/764	14-Nov-05	0.506	Muzaffarnagar
372	8B/UP/04/60/2005/FC/765	14-Nov-05	0.7446	Muzaffarnagar
373	8B/UP/04/64/2005/FC/766	14-Nov-05	0.14	Muzaffarnagar
374	8B/UP/04/61/2005/FC/763	14-Nov-05	0.0906	Muzaffarnagar
375	8B/UP/09/26/2001/FC/2609	17-Nov-05	4.1872	Gautam budhanagar
376	8B/UP/04/66/2005/FC/2636	01-Dec-05	0.234	Gorakhpur
377	8B/UP/06/57/2005/FC/2688	08-Dec-05	0.84	Sonebhadra
378	8B/UP/09/58/2005/FC/2711	09-Dec-05	1.6288	Raebareli
379	8B/UP/04/67/2005/FC/2721	13-Dec-05	0.4732	Bareilly
380	8B/UP/02/69/2005/FC/2734	23-Dec-05	0.684	Jyotibha Phulenagar
381	8B/UP/09/41/2004/FC/2733	23-Dec-05	0.056	Shahjahanpur
382	8B/UP/09/45/2004/FC/2737	23-Dec-05	0.05	Aligarh
383	2598/14-2-2005-600(24)/2005	30-Dec-05	1.2	Varanasi
384	2605/14-2-2005-600(21)/2005	30-Dec-05	3.6	Varanasi
385	2603/14-2-2005-600(30)/2005	30-Dec-05	1.8	Varanasi
		<b>Year - 2005</b>	<b>496.46786</b>	
386	8B/UP/06/74/2005/FC/2791	04-Jan-06	0.07	Bijnore
387	8B/UP/06/71/2005/FC/2825	13-Jan-06	0.997	Baghpat
388	3242/14-2-2005-800(57)/2005	27-Jan-06	0.046	Varanasi
389	8B/UP/04/09/2005/FC/2864	30-Jan-06	20.57	Bijnore
390	8B/UP/02/39/2005/FC/2972	13-Feb-06	6.1443	Gonda
391	8B/UP/04/1/2006/FC/2912	13-Feb-06	0.9412	Agra

45

S.No.	GOI release Order No	GOI Date	Forest area Diverted	District/Forest Division
1	2	3	4	5
392	8B/UP/04/55/2005/FC/2990	23-Feb-06	0.9984	Gorakhpur
393	8B/UP/04/4/2006/FC/2999	27-Feb-06	0.6968	Rampur
394	8B/UP/06/5/2006/FC/3012	02-Mar-06	12.316	Kanpur
395	B/UP/09/72/2004/FC/3015	02-Mar-06	0.0268	Kanpur
396	8B/UP/04/11/2006/FC/3111	21-Mar-06	0.93145	Jyotibba Phulenagar
397	8B/UP/06/2006/FC/2075	23-Mar-06	21.18	Jhansi
398	8B/UP/06/2/2006/FC/3136	28-Mar-06	2.155	Unnao
399	8B/UP/06/2/2006/FC/3116	28-Mar-06	2.16	Kanpur
400	8B/UP/06/67/2004/FC/3167	31-Mar-06	93.71	Barabanki
401	8B/UP/04/62/2005/FC/113	18-Apr-06	1.3832	Ghaziabad
402	8B/UP/06/18/2006/FC/91	19-Apr-06	0.827	Sonebhadra
403	8B/UP/04/21/2006/FC/175	03-May-06	0.675	Moradabad
404	8B/UP/06/20/2006/FC/174	03-May-06	0.18	Moradabad
405	8B/UP/06/24/2006/FC/217	11-May-06	4	Rampur
406	8B/UP/07/73/2005/FC/310	30-May-06	0.165	Mahoba
407	8B/UP/09/26/2006/FC/377	01-Jun-06	0.126	Saharanpur
408	8B/UP/05/04/2004/FC/369	01-Jun-06	21.61	Sonebhadra
409	8B/UP/06/28/2006/FC/311	02-Jun-06	0.414	Lucknow
410	8B/UP/09/17/2006/FC/312	02-Jun-06	1.2	Lucknow
411	8B/UP/06/34/2006/FC/338	07-Jun-06	19.163	Moradabad
412	8B/UP/09/08/2005/FC/330	07-Jun-06	3.71	Lucknow
413	8B/UP/07/72/2005/FC/384	09-Jun-06	0.151	Mahoba
414	8B/UP/09/38/2006/FC/486	19-Jun-06	0.38	Chitrkut
415	8B/UP/07/23/2006/FC/500	28-Jun-06	0.78	Ambedkar Nagar
416	8B/UP/09/22/2006/FC/502	28-Jun-06	0.12	Agra
417	8B/UP/06/44/2006/FC/507	29-Jun-06	0.021	Barabanki
418	8B/UP/06/7/2006/FC/532	03-Jul-06	64.98	Jalaun
419	8B/UP/06/43/2006/FC/519	03-Jul-06	0.0935	Barabanki
420	8B/UP/06/40/2006/FC/281	04-Jul-06	51.91	Agra
421	8B/UP/06/46/2006/FC/542	05-Jul-06	0.1379	Rampur
422	8B/UP/07/03/2006/FC/543	05-Jul-06	7.48	Siddharthnagar
423	8-64/2004-FC	06-Jul-06	235.99	Sonebhadra
424	8B/UP/06/45/2006/FC/602	10-Jul-06	0.15	Hamirpur
425	8B/UP/04/39/2006/FC/643	10-Jul-06	0.5356	Gorakhpur
426	8B/UP/06/47/2006/FC/659	12-Jul-06	20.31	Meerut
427	8B/UP/04/49/2006/FC/690	28-Jul-06	0.32	Jalaun
428	8B/UP/07/53/2006/FC/691	31-Jul-06	11.66	Gonda
429	8B/UP/06/56/2006/FC/695	02-Aug-06	25.69	Lucknow
430	8B/UP/06/29/2006/FC/725	03-Aug-06	1.3	Allahabad
431	8B/UP/06/48/2006/FC/712	04-Aug-06	54.9	Muzaffarnagar
432	8B/UP/09/32/2006/FC/730	07-Aug-06	0.984	Jhansi
433	8B/UP/09/9/2006/FC/789	17-Aug-06	1.634	Agra
434	8B/UP/06/57/2006/FC/871	18-Aug-06	1.22	Agra
435	8B/UP/06/61/2006/FC/852	21-Aug-06	2.015	Allahabad
436	8B/UP/04/62/2006/FC/785	23-Aug-06	0.7084	Kanpur Dehat
437	8-85/2006-FC	23-Aug-06	53.684	Etawah
438	8B/UP/06/66/2006/FC/863	30-Aug-06	0.11	Rampur
439	8B/UP/09/69/2006/FC	11-Sep-06	0.0385	Barabanki
440	8B/UP/06/30/2006/FC/908	22-Sep-06	0.43	Gorakhpur
441	8B/UP/04/51/2006/FC/906	22-Sep-06	0.6128	Hardoi
442	8B/UP/06/65/2006/FC/913	26-Sep-06	0.1355	Rampur
443	8B/UP/09/76/2006/FC/916	27-Sep-06	0.0112	Sultanpur
444	8B/UP/06/70/2006/FC/933	03-Oct-06	0.1212	Rampur
445	8B/UP/09/54/2006/FC/951	04-Oct-06	4.657	Gonda
446	8B/UP/04/74/2006/FC/973	05-Oct-06	0.104	Baghpat
447	8B/UP/06/85/2006/FC/979	12-Oct-06	0.2119	Pilibhit
448	8B/UP/02/79/2006/FC/980	13-Oct-06	0.144	Saharanpur
449	8B/UP/06/64/2006/FC/981	13-Oct-06	0.744	Bijnore
450	8B/UP/04/87/2006/FC-983	13-Oct-06	0.0884	Meerut
451	8B/UP/04/86/2006/FC-982	13-Oct-06	0.204	Meerut

46



S.No.	GOI release Order No	GOI Date	Forest area Diverted	District/Forest Division
1	2	3	4	5
452	8B/UP/07/75/2006/FC/984	13-Oct-06	0.048	Azamgarh
453	8B/UP/06/84/2006/FC/1015	24-Oct-06	0.456	Barabanki
454	8B/UP/07/88/2006/FC/1128	24-Oct-06	2.22	Gorakhpur
455	8B/UP/07/80/2006/FC/1026	24-Oct-06	0.23	Siddharthnagar
456	8B/UP/07/81/2006/FC/1028	24-Oct-06	0.24	Siddharthnagar
457	8B/UP/07/83/2006/FC/1027	24-Oct-06	0.23	Siddharthnagar
458	8B/UP/07/82/2006/FC/1127	24-Oct-06	0.24	Siddharthnagar
459	8B/UP/06/90/2006/FC/1069	06-Nov-06	3.4	Lucknow
460	8B/UP/06/42/2006/FC/1068	06-Nov-06	15.65	Kanpur Dehat
461	8B/UP/06/27/2006/FC/1129	13-Nov-06	4.77	Muzaffarnagar
462	8B/UP/06/77/2006/FC/1165	17-Nov-06	3.727	Etawah
463	8B/UP/06/100/2006/FC/1165	17-Nov-06	1.23	Lucknow
464	8B/UP/07/95/2006/FC/1163	17-Nov-06	0.23	Siddharthnagar
465	8B/UP/07/92/2006/FC/1162	17-Nov-06	0.25	Siddharthnagar
466	8B/UP/04/97/2006/FC/1179	20-Nov-06	0.483	Bijnore
467	8B/UP/09/31/2006/FC/1220	21-Nov-06	2.025	Jhansi
468	8B/UP/04/56/2005/FC/1227	23-Nov-06	1.82	Barabanki
469	8B/UP/02/32/2005/FC/1240	23-Nov-06	1.196	Muzaffarnagar
470	8B/UP/06/35/2006/FC/1244	27-Nov-06	0.975	Lalitpur
471	8B/UP/07/93/2006/FC/1243	27-Nov-06	3.75	Maharaj ganj
472	8B/UP/07/99/2006/FC/1246	27-Nov-06	2.39	Gorakhpur
473	8B/UP/07/05/2005/FC/1242	27-Nov-06	1.227	Maharaj ganj
474	8B/UP/07/94/2006/FC/1247	28-Nov-06	0.87	Balrampur
475	8B/UP/06/103/2006/FC/1252	30-Nov-06	0.0491	Allahabad
476	8B/UP/09/106/2006/FC/1292	11-Dec-06	0.0904	Lucknow
477	8B/UP/07/102/2006/FC/1328	11-Dec-06	4.85	Gorakhpur
478	8B/UP/04/105/2006/FC/1301	13-Dec-06	0.414	Ballia
479	8B/UP/04/104/2006/FC/1300	13-Dec-06	0.506	Ballia
		<b>Year - 2006</b>	<b>814.72955</b>	
480	8B/UP/02/78/2006/FC/1424	04-Jan-07	1.92	Mirzapur
481	8B/UP/09/108/2006/FC/1425	08-Jan-07	0.111	Rampur
482	8B/UP/07/110/2006/FC/1429	09-Jan-07	8.22	Gorakhpur
483	8B/UP/06/67/2006/FC/1474	15-Jan-07	0.1307	Bijnore
484	8B/UP/06/4/2007/FC/1450	15-Jan-07	0.0216	Kheri
485	8B/UP/09/01/2007/FC/1461	15-Jan-07	0.0935	Barabanki
486	8B/UP/09/03/2007/FC/1457	15-Jan-07	0.0935	Barabanki
487	8B/UP/09/02/2007/FC/1913	18-Jan-07	0.072	Bareilly
488	8B/UP/06/8/2007/FC/1929	31-Jan-07	0.0716	Meerut
489	8B/UP/04/72/2006/FC/1947	13-Feb-07	0.0369	Etawah
490	8B/UP/04/72/2006/FC/1947	13-Feb-07	0.0369	Etawah
491	8B/UP/09/9/2007/FC/1958	14-Feb-07	0.016	Sultanpur
492	8B/UP/02/89/2006/FC/1957	15-Feb-07	3.471	Etawah
493	8B/UP/09/109/2006/FC/959	19-Feb-07	0.0096	Sultanpur
494	8B/UP/06/63/2006/FC/2082	21-Feb-07	0.855	Lalitpur
495	8B/UP/06/11/2006/FC/2011	26-Feb-07	0.459	Mathura
496	8B/UP/06/14/2007/FC/2003	26-Feb-07	0.1332	Bijnore
497	8B/UP/07/06/2005/FC/2060	26-Feb-07	2.27	Maharaj ganj
498	8B/UP/06/18/2007/FC/1999	27-Feb-07	0.0448	Bijnore
499	8B/UP/07/98/2006/FC/2096	27-Feb-07	3.008	Balrampur
500	8B/UP/09/22/2007/FC/1971	27-Feb-07	0.114	Ghazipur
501	8A/02/26488/FC.(Part-II)/2026	09-Mar-07	3.64	Sonebhadra
502	8B/UP/09/21/2007/FC/2047	12-Mar-07	0.995	Lucknow
503	8B/UP/06/24/2007/FC/2078	12-Mar-07	0.0312	Saharanpur
504	8B/UP/02/96/2006/FC/2049	13-Mar-07	0.362	Lalitpur
505	8B/UP/07/91/2006/FC/2051	13-Mar-07	3.8	Gorakhpur
506	8B/UP/07/28/2007/FC/2072	13-Mar-07	0.54	Mirzapur
507	8B/UP/09/8/2006/FC/2050	13-Mar-07	13.147	Chitrkut
508	8B/UP/07/27/2007/FC/2073	14-Mar-07	0.54	Sant Ravidas Nagar
509	8B/UP/02/14/2006/FC/2093	16-Mar-07	4.95	Srawasti
510	8B/UP/02/59/2005/FC/2094	16-Mar-07	2.88	Srawasti

47



S.No.	GOI release Order No	GOI Date	Forest area Diverted	District/Forest Division
1	2	3	4	5
511	8B/UP/04/32/2007/FC/2142	19-Mar-07	0.364	Moradabad
512	8B/UP/04/33/2007/FC/2141	19-Mar-07	0.7228	Rampur
513	8B/UP/04/34/2007/FC/2111	21-Mar-07	0.5731	Sitapur
514	8B/UP/02/23/2007/FC/2159	28-Mar-07	1.587	Lalitpur
515	8B/UP/09/39/2007/FC/2158	28-Mar-07	0.02	Sultanpur
516	8B/UP/09/20/2007/FC/07	30-Mar-07	0.88	Balrampur
517	8B/UP/04/38/2007/FC/2174	30-Mar-07	1.004	Ambedkar Nagar
518	8B/UP/04/42/2007/FC/70	09-Apr-07	0.138	Mau
519	8B/UP/06/41/2007/FC/26	09-Apr-07	0.1085	Saharanpur
520	8B/UP/06/15/2007/FC/150	10-Apr-07	0.1189	Bijnore
521	8B/UP/04/52/2007/FC/46	11-Apr-07	0.0644	Ambedkar Nagar
522	8B/UP/04/53/2007/FC/48	11-Apr-07	0.184	Ballia
523	8B/UP/04/54/2007/FC/105	03-May-07	0.147	Raebareli
524	8B/UP/06/45/2007/FC/131	07-May-07	0.74	Agra
525	8B/UP/06/50/2007/FC/127	07-May-07	3.024	Agra
526	8B/UP/06/45/2007/FC/130	07-May-07	0.96	Mathura
527	8B/UP/06/56/2007/FC/136	07-May-07	0.31	Jalaun
528	8B/UP/04/48/2007/FC/134	07-May-07	0.3804	Raebareli
529	8B/UP/04/48/2007/FC/134	07-May-07	0.3804	Raebareli
530	8B/UP/04/47/2007/FC/133	07-May-07	0.805	Mau
531	8B/UP/07/54/2007/FC/118	07-May-07	4.46	Deoria
532	8B/UP/06/13/2007/FC/156	16-May-07	0.13	Bijnore
533	8B/UP/07/30/2007/FC/166	17-May-07	0.54	Varanasi
534	8B/UP/06/43/2007/FC/193	22-May-07	67.015	Lalitpur
535	8B/UP/06/43/2007/FC/234	24-May-07	0.624	Lalitpur
536	8B/UP/06/60/2007/FC/220	24-May-07	0.784	Jalaun
537	8B/UP/06/33/2005/FC/275	26-May-07	1.995	Allahabad
538	8B/UP/06/65/2007/FC/250	05-Jun-07	12.75	Meerut
539	8B/UP/06/44/2007/FC/251	06-Jun-07	3.36	Kaushambi
540	8B/UP/06/12/2007/FC/278	06-Jun-07	0.95	Aurayya
541	8B/UP/04/73/2006/FC/280	06-Jun-07	0.3952	Bulandshahar
542	8B/UP/06/70/2007/FC/275	08-Jun-07	0.1582	Bijnore
543	8B/UP/04/69/2007/FC/293	12-Jun-07	0.1104	Barabanki
544	8B/UP/09/57/2007/FC/305	12-Jun-07	0.1316	Sitapur
545	8B/UP/07/6/2007/FC/335	27-Jun-07	12.72	Gonda
546	8B/UP/04/51/2007/FC/47	28-Jun-07	1.8012	Faizabad
547	8B/UP/04/61/2007/FC/405	06-Jul-07	1.975	Sultanpur
548	8B/UP/04/19/2007/FC/414	09-Jul-07	0.3422	Bareilly
549	8B/UP/04/41/2006/FC/415	09-Jul-07	8.3062	Sonebhadra
550	8B/UP/06/40/2007/FC/425	10-Jul-07	0.32	Sonebhadra
551	8B/UP/06/16/2002/FC/209	30-Jul-07	0.947	Gonda
552	8B/UP/06/71/2006/FC/524	31-Jul-07	1.872	Etawah
553	8B/UP/06/75/2007/FC/518	01-Aug-07	0.742	Kanpur Dehat
554	8B/UP/09/10/2007/FC/542	01-Aug-07	0.59	Kanpur Dehat
555	8B/UP/06/76/2007/FC/555	01-Aug-07	0.1378	Bijnore
556	8B/UP/06/77/2007/FC/579	02-Aug-07	0.1142	Bijnore
557	8B/UP/07/63/2007/FC/580	03-Aug-07	7.14	Basti
558	8B/UP/07/79/2007/FC/575	03-Aug-07	0.54	Allahabad
559	8B/UP/09/68/2006/FC/689	23-Aug-07	5	Mirzapur
560	8B/UP/06/85/2007/FC/795	24-Aug-07	0.89	Mahoba
561	8B/UP/06/89/2007/FC/783	30-Aug-07	1	Muzaffarnagar
562	8B/UP/06/98/2007/FC/847	13-Sep-07	0.1001	Rampur
563	8B/UP/09/83/2007/FC/852	13-Sep-07	0.022	Sultanpur
564	8B/UP/06/101/2007/FC/926	25-Sep-07	2.831	Meerut
565	8B/UP/06/55/2006/FC/925	25-Sep-07	55.188	Sitapur
566	8B/UP/06/71/2007/FC/924	25-Sep-07	0.352	Barabanki
567	8B/UP/07/62/2007/FC/936	25-Sep-07	3.07	Deoria
568	8B/UP/07/58/2007/FC/965	28-Sep-07	4.39	Balrampur
569	8-35-93-FC (Pt-II)	18-Oct-07	25885.64	Saharanpur
570	8B/UP/07/96/2007/FC/474	28-Nov-07	5.999	Lalitpur

49

S.No.	GOI release Order No	GOI Date	Forest area Diverted	District/Forest Division
1	2	3	4	5
571	8B/UP/02/17/2007/FC/1264	17-Dec-07	2.9	Mirzapur
		<b>Year - 2007</b>	<b>26164.9181</b>	
572	DFO Lt. No. 4602/33-1	15-Jan-08	0.85	Hamirpur
573	8B/UP/04/68/2007/FC/1369	24-Jan-08	0.598	Azamgarh
574	3493/14-2-2007-800(12)/2008	27-Feb-08	0.726	Meerut
575	8B/UP/09/01/2008/FC/1626	27-Feb-08	0.76	Lucknow
576	8B/UP/06/106/2007/FC/1672	05-Mar-08	0.76	Jalaun
577	8B/UP/06/146/2007/FC/1724	13-Mar-08	0.13	Aligarh
578	8B/UP/06/02/2008/FC/1726	13-Mar-08	0.36	Maharaj ganj
579	8B/UP/06/107/2007/FC/1725	13-Mar-08	0.345	Sonebhadra
580	8B/UP/07/22/2008/FC/1741	17-Mar-08	0.97	Balrampur
581	8B/UP/07/07/2008/FC/1740	17-Mar-08	0.97	Srawasti
582	8B/UP/07/10/2008/FC/1742	17-Mar-08	0.72	Gonda
583	8B/UP/07/25/2008/FC/1750	18-Mar-08	1.15	Balrampur
584	8B/UP/07/24/2008/FC/1751	18-Mar-08	1.47	Balrampur
585	8B/UP/06/86/2007/FC/1805	26-Mar-08	5.2185	Jhansi
586	8B/UP/09/20/2008/FC/1795	26-Mar-08	1	Kheri
587	8B/UP/04/26/2008/FC/37	08-Apr-08	0.0276	Shahajahanpur
588	8B/UP/07/28/2008/FC/38	08-Apr-08	5.26	Gorakhpur
589	8B/UP/07/33/2008/FC/107	23-Apr-08	0.91	Gonda
590	8B/UP/07/96/2007/FC/162	30-Apr-08	17.55	Deoria
591	8B/UP/07/96/2007/FC/161	30-Apr-08	16.52	Deoria
592	8B/UP/02/48/2008/FC/176	01-May-08	0.1584	Bulandshahar
593	8B/UP/08/46/2008/FC/177	01-May-08	1.9516	Agra
594	8B/UP/06/17/2008/FC/193	05-May-08	1.05	Mirzapur
595	8B/UP/06/10/2005/FC/198	05-May-08	2.16	Lalitpur
596	8B/UP/8/49/2008/FC/218	22-May-08	0.0633	Mathura
597	798/14-2-2008-800(34)/2008	23-May-08	1.05	Bulandshahar
598	976/14-2-2008-800(28)/2008	23-May-08	0.65	Jyotibba Phulenagar
599	1665/14-2-2008-800(43)/2008	23-May-08	1.107	Faizabad
600	546/14-2-2008-800(17)/08	28-May-08	1.585	Jyotibba Phulenagar
601	8B/UP/04/03/2008/FC/264	03-Jun-08	0.546	Hamirpur
602	8B/UP/08/50/2008/FC/268	03-Jun-08	0.131	Aligarh
603	8B/UP/04/44/2008/FC/325	06-Jun-08	0.1104	Kheri
604	8B/UP/06/51/2008/FC/477	11-Jun-08	0.08	Siddharthnagar
605	8B/UP/06/43/2008/FC/469	12-Jun-08	3.5	Banda
606	8B/UP/06/73/2007/FC/3111	17-Jun-08	0.92	Mirzapur
607	8B/UP/09/59/2008/FC/536	19-Jun-08	0.729	Gautam budhanagar
608	8B/UP/06/95/2007/FC/586	23-Jun-08	11.524	Ghaziabad
609	1626/14-2-2008-800(42)/08	26-Jun-08	0.528	Faizabad
610	3242/14-2-2008-800(40)/08	08-Jul-08	1.29	Ambedkar Nagar
611	8B/UP/06/56/2008/FC/720	11-Jul-08	0.0242	Saharanpur
612	8B/UP/06/54/2008/FC/729	11-Jul-08	0.0275	Sultanpur
613	8B/UP/04/110/2007/FC/759	15-Jul-08	2.7	Srawasti
614	8B/UP/09/36/2008/FC/818	22-Jul-08	0.1287	Ghaziabad
615	2657/14-2-2008-800(84)/08	28-Jul-08	2.4209	Allahabad
616	2658/14-2-2008-800(83)/08	28-Jul-08	1.645	Allahabad
617	3066/14-2-2008-800(71)/08	28-Jul-08	3.148	Jhansi
618	2751/14-2-2008-800(32)/08	29-Jul-08	0.768	Jyotibba Phulenagar
619	2753/14-2-2008-800(48)/08	29-Jul-08	2.835	Aligarh
620	8B/UP/04/143/2007/FC/934	31-Jul-08	0.4888	Unnao
621	8B/UP/09/42/2008/FC/935	04-Aug-08	0.345	Agra
622	8B/UP/04/108/2007/FC/1076	07-Aug-08	0.2704	Bareilly
623	8B/UP/09/93/2007/FC/1074	07-Aug-08	15.2	Basti
624	8B/UP/09/65/2008/FC/1054	12-Aug-08	0.007	Kanpur
625	2551/14-2-08-800(56)/2008	18-Aug-08	1.9768	Jaunpur
626	1669/14-2-2008-800(44)/08	19-Aug-08	1.086	Barabanki
627	2902/14-2-2008	19-Aug-08	1.26	Balia
628	2096/14-2-2008-800(5)/08	22-Aug-08	1.785	Bijnore
629	8B/UP/06/29/2008/FC/1206	02-Sep-08	0.635	Moradabad

49



S.No.	GOI release Order No	GOI Date	Forest area Diverted	District/Forest Division
1	2	3	4	5
630	8B/UP/06/16/2008/FC/1205	02-Sep-08	3.487	Jyotibba Phulenagar
631	8B/UP/06/12/2008/FC/1234	08-Sep-08	4.4	Sonebhadra
632	2955/14-2-2008-800(100)/08	08-Sep-08	0.22	Ghaziabad
633	2749/14-2-2008-800(99)/08	08-Sep-08	0.48	Ghaziabad
634	2649/14-2-2008-800(51)/08	08-Sep-08	2.25	Bijnore
635	45/14-2-2008-800(24)/08	08-Sep-08	1.841	Jyotibba Phulenagar
636	2752/14-2-2008-800(98)/08	08-Sep-08	1.764	Raebareli
637	2898/14-2-2008-800(107)/08	08-Sep-08	1.76	Gonda
638	2586/14-2-2008-800(79)/08	08-Sep-08	1.2	Sonebhadra
639	2748/14-2-2008-800(101)/08	08-Sep-08	0.36	Kanpur Dehat
640	3017/14-2-2008-800(108)/08	08-Sep-08	0.855	Banda
641	8B/UP/08/61/2008/FC/1239	12-Sep-08	0.696	Meerut
642	8B/UP/06/64/2008/FC	15-Sep-08	0.2	Siddharthnagar
643	8B/UP/07/08/2008/FC/1277	15-Sep-08	4.29	Behraich
644	1700/14-2-2008-800(45)/08	18-Sep-08	0.3	Sultanpur
645	3508/14-2-2008-800(142)/08	22-Sep-08	1.29	Bareilly
646	8B/UP/07/38/2008/FC/1295	22-Sep-08	11.195	Barabanki
647	3635/14-2-2008-800(147)/08	22-Sep-08	0.412	Agra
648	3077/14-2-2008	22-Sep-08	3.112	Agra
649	3169/14-2-2008-800(118)/08	22-Sep-08	0.72	Mathura
650	3167/14-2-2008-800(120)/08	22-Sep-08	0.0675	Mathura
651	3774/14-2-2008-800(152)/08	22-Sep-08	2.063	Etah
652	2729/14-2-2008-800(97)/08	23-Sep-08	0.945	Saharanpur
653	3479/14-2-2008-800(135)/08	23-Sep-08	0.918	Jyotibba Phulenagar
654	3332/14-2-2008-800(127)/08	23-Sep-08	2.079	Balia
655	3509/14-2-2008-800(141)/08	23-Sep-08	0.68	Varanasi
656	3502/14-2-2008-800(133)/08	23-Sep-08	1.192	Allahabad
657	3500/14-2-2008-800(134)/08	23-Sep-08	1.72	Allahabad
658	2543/14-2-2008-800(77)/08	24-Sep-08	2.075	Muzaffarnagar
659	3224/14-2-2008-800(114)/08	24-Sep-08	0.2	Ghaziabad
660	3226/14-2-2008-800(113)/08	24-Sep-08	0.16	Ghaziabad
661	3479 A/14-2-2008-800(143)/08	24-Sep-08	0.188	Jyotibba Phulenagar
662	3466/14-2-2008-800(132)/08	24-Sep-08	1.785	Ghazipur
663	3098/14-2-2008-800(121)/08	24-Sep-08	1.92	Fatehpur
664	3168/14-2-2008-800(119)/08	24-Sep-08	0.225	Mathura
665	8B/UP/06/71/2008/FC/1310	25-Sep-08	0.773	Kushinagar
666	3227/14-2-2008-800(12)/08	25-Sep-08	0.16	Ghaziabad
667	3498/14-2-2008-800(145)/08	03-Oct-08	0.66	Sultanpur
668	8B/UP/06/23/2008/FC/1388	06-Oct-08	0.66	Fatehpur
669	3620/14-2-2008-800(146)/08	10-Oct-08	1.17	Lalitpur
670	1916/14-2-2008-800(18)/2008	20-Oct-08	1.328	Hamirpur
671	2896/14-2-2008-800(125)/08	04-Nov-08	1.35	Kheri
672	4712/14-2-2008-800(30)/08	04-Nov-08	1.23	Gorakhpur
673	8B/UP/09/55/2008/FC/1437	04-Nov-08	0.0116	Hathras
674	4758/14-2-2008-800(70)/08	12-Nov-08	0.84	Banda
675	4757/14-2-2008-800(69)/08	12-Nov-08	0.84	Mahoba
676	8B/UP/04/31/2007/FC/1464	21-Nov-08	1.284	Barabanki
677	4845/14-2-2008-800(166)/2008	27-Nov-08	1.6875	Bareilly
678	4852/14-2-2008-800(164)/2008	27-Nov-08	0.15	Badayun
679	4853/14-2-2008-800(165)/2008	27-Nov-08	0.1875	Badayun
680	4854/14-2-2008-800(163)/2008	27-Nov-08	1.0875	Badayun
681	4948/14-2-2008-800(170)/2008	27-Nov-08	1.57075	Pilibhit
682	4950/14-2-2008-800(171)/08	27-Nov-08	1.548	Pilibhit
683	3838/14-2-2008-800(153)/2008	27-Nov-08	1.98	Mathura
684	3839/14-2-2008-800(155)/2008	27-Nov-08	0.592	Mathura
685	3830/14-2-2008-800(154)/2008	27-Nov-08	1.031	Firozabad
686	3773/14-2-2008-800(151)/2008	27-Nov-08	2.325	Mainpuri
687	8B/UP/06/77/2008/FC/1501	02-Dec-08	0.1035	Agra
688	8B/UP/04/79/2007/FC/1489	02-Dec-08	1.52	Pilibhit
689	8B/UP/06/78/2008/FC/1455	11-Dec-08	0.0462	Aligarh

50



S.No.	GOI release Order No	GOI Date	Forest area Diverted	District/Forest Division
1	2	3	4	5
690	8B/UP/04/67/2008/FC/1533	15-Dec-08	0.1352	Kanpur
691	8B/UP/02/99/2007/FC/1552	23-Dec-08	13.27	Lalitpur
692	4733/14-2-2008-800(160)/2008	24-Dec-08	0.171	Behraich
		<b>Year - 2008</b>	<b>216.94135</b>	
693	8B/UP/04/36/2006/FC/1641	14-Jan-09	1.16	Basti
694	8B/UP/09/70/2008/FC/1636	14-Jan-09	0.0954	Meerut
695	8B/UP/06/90/2008/FC/1743	28-Jan-09	0.3378	Agra
696	8B/UP/06/87/2008/FC/1758	29-Jan-09	0.25	Gorakhpur
697	8B/UP/06/82/2008/FC/1806	06-Feb-09	2.56	Mathura
698	8B/UP/04/67/2008/FC/288	06-Feb-09	0.0728	Mathura
699	8B/UP/04/111/2007/FC/1877	11-Feb-09	0.624	Etah
700	8B/UP/07/149/2007/FC/1869	18-Feb-09	1.137	Barabanki
701	8B/UP/04/45/2008/FC/1908	19-Feb-09	0.884	Mainpuri
702	8B/UP/07/02/2009/FC/1914	20-Feb-09	0.874	Ghaziabad
703	8B/UP/06/63/2008/FC/1934	25-Feb-09	4.52	Ghaziabad
704	8B/UP/09/5/2009/FC/2009	17-Mar-09	0.0099	Sultanpur
705	8B/UP/06/91/2008/FC/2022	23-Mar-09	0.056	Lucknow
706	8B/UP/06/65/2005/FC/104	22-Apr-09	1.85	Bulandshahar
707	4747/14-2-2009	11-May-09	0.45	Banda
708	4807/14-2-2009	11-May-09	0.225	Banda
709	8B/UP/01/17/2009/FC/161	12-May-09	0.06	Lucknow
710	8B/UP/06/16/2009/FC/190	15-May-09	7.6036	Agra
711	8B/UP/06/99/2007/FC/347	18-May-09	34.44	Lalitpur
712	1044/14-2-2008(168)/08	19-May-09	1.4	Saharanpur
713	1046/14-2-2008-800(144)/08	19-May-09	1.5	Saharanpur
714	1041/14-2-2008-800(91)/08	19-May-09	1.1152	Moradabad
715	1037/14-2-2008-800(115)/08	19-May-09	0.135	Moradabad
716	206/14-2-2008-800(15)/08	19-May-09	0.3	Bijnore
717	1035/14-2-2009-800(167)/08	19-May-09	1.12	Gonda
718	1033/14-2-2008-800(23)/08	19-May-09	0.448	Basti
719	1039/14-2-2008-800(25)/08	19-May-09	2.9825	Mirzapur
720	841/14-2-2009-800(41)/09	19-May-09	0.9624	Agra
721	1040/14-2-2008-800-4690/08	19-May-09	1.17	Mathura
722	1038/14-2-2009-800(105)/08	19-May-09	2	Hamirpur
723	1043/14-2-2008-800(7)/08	19-May-09	1.2	Hamirpur
724	8B/UP/06/52/2008/FC/221	25-May-09	11.524	Ghaziabad
725	8B/UP/06/89/2008/FC/277	25-May-09	16.565	Basti
726	8B/UP/04/143/2007/FC/320	25-May-09	8.75	Banda
727	8B/UP/06/22/2009/FC/222	25-May-09	0.4888	Unnao
728	1036/14-2-2008-800(41)/08	25-May-09	1.42	Moradabad
729	1034/14-2-2009-800(124)/08	25-May-09	1.05	Mainpuri
730	8B/UP/09/07/2009/FC/224	27-May-09	2.0225	Moradabad
731	84/14-2-2008-84/09	29-May-09	0.57	Gonda
732	1045/14-2-2008(26)/08	29-May-09	1.12	Basti
733	8B/UP/06/18/2008/FC/289	02-Jun-09	0.576	Jalaun
734	8B/UP/06/62/2008/FC/298	08-Jun-09	0.359	Rampur
735	8B/UP/06/14/2009/FC/295	10-Jun-09	2.834	Lucknow
736	8B/UP/04/66/2007/FC/296	10-Jun-09	0.385	Mau
737	1225/14-2-2009-800(1225)/09	15-Jun-09	2.993	Meerut
738	1245/14-2-2009-800(1245)/09	15-Jun-09	0.4	Ghaziabad
739	8B/UP/06/08/74/2008/FC/340	18-Jun-09	0.015	Saharanpur
740	1247/14-2-2009-800(1247)/09	19-Jun-09	1.18	Muzaffarnagar
741	28/14-2-2009-800(4)/09	19-Jun-09	0.66	Meerut
742	5107/14-2-2008-800(177)/09	19-Jun-09	0.2	Meerut
743	3749/14-2-2009-800(149)/09	19-Jun-09	0.81	Ghaziabad
744	946/14-2-2009-800(48)/09	19-Jun-09	0.675	Moradabad
745	1220/14-2-2008-800(51)/09	19-Jun-09	0.65	Rampur
746	5146/14-2-2008-800(201)/09	19-Jun-09	1.92	Bareilly
747	5199/14-2-2008-800(178)/09	19-Jun-09	1.483	Unnao
748	1246/14-2-2009-800(1246)/09	19-Jun-09	2.925	Sonebhadra

51

S.No.	GOI release Order No	GOI Date	Forest area Diverted	District/Forest Division
1	2	3	4	5
749	1221/14-2-2009-800(47)/09	19-Jun-09	0.5625	Mainpuri
750	8B/UP/09/05/2009/FC/390	22-Jun-09	0.0099	Sultanpur
751	8B/UP/06/4/2009/FC/360	22-Jun-09	0	Kushi nagar
752	8B/UP/04/68/2007/FC/348	22-Jun-09	0.598	Azamgarh
753	8B/UP/06/26/2009/FC/433	09-Jul-09	0.39	Rampur
754	1322/14-2-2009-800(26)/09	10-Jul-09	0.215	Meerut
755	613/14-2-2009-800(36)/09	16-Jul-09	0.9	Raebareli
756	392/14-2-2009-800(25)/09	16-Jul-09	1.49	Allahabad
757	968/14-2-2009-800(29)/09	17-Jul-09	0.064	Fatehpur
758	1484/14-2-2009-800(20)/09	21-Jul-09	0.39	Behraich
759	1411/14-2-2009-800(1411)/09	21-Jul-09	0.35	Gonda
760	8B/UP/06/80/2008/FC/459	22-Jul-09	0.0165	Ghaziabad
761	8B/UP/06/27/2009/FC/477	30-Jul-09	5	Banda
762	8B/UP/04/35/2009/FC/509	31-Jul-09	0.8832	Kanpur Dehat
763	504/14-2-2009-504/09	03-Aug-09	0.15	Pilibhit
764	1463/14-2-2009-800(5)/09	03-Aug-09	1.1	Jaunpur
765	3912/14-2-2009-800(80)/08	06-Aug-09	1.02	Basti
766	8B/UP/06/08/2009/FC/263	06-Aug-09	0.018	Etah
767	8B/UP/06/28/2009/FC/606	13-Aug-09	0.39	Rampur
768	8B/UP/04/85/2008/FC/569	17-Aug-09	0.104	Mau
769	1288/14-2-2009-800(1288)/09	19-Aug-09	0.9	Gorakhpur
770	1375/14-2-2009-800(1375)/09	19-Aug-09	1.4	Maharaj ganj
771	1917/14-2-2009-800(50)/09	21-Aug-09	1.707	Raebareli
772	231/14-2-2009-800(231)/09	21-Aug-09	0.32	Basti
773	176/14-2-2009-800(12)/09	21-Aug-09	0.24	Gorakhpur
774	8B/UP/06/23/2009/FC/567	26-Aug-09	4.837	Banda
775	5109/14-2-2009-800(176)/09	26-Aug-09	1.074	Behraich
776	1415/14-2-2009-800(54)/09	27-Aug-09	0.63	Lucknow
777	1672/14-2-2009-800(57)/09	03-Sep-09	0.981	Mathura
778	1673/14-2-2009-800(58)/09	07-Sep-09	2.4	Meerut
779	8B/UP/04/85/2008/FC/664	08-Sep-09	0.5512	Agra
780	8B/UP/06/27/2008/FC/672	09-Sep-09	0.325	Agra
781	1310/14-2-2009-800(33)/09	09-Sep-09	2.268	Saharanpur
782	2086/14-2-2009-800(177)/09	16-Sep-09	2.52	Saharanpur
783	8B/UP/06/32/2009/FC/746	25-Sep-09	0.5	Agra
784	8B/UP/01/47/2009/FC/770	25-Sep-09	0.4416	Etawah
785	5148/14-2-2008-800(203)/09	25-Sep-09	0.06	Meerut
786	315/14-2-2009-800(23)/09	25-Sep-09	0.125	Badayun
787	1845/14-2-2009-800(768)/09	25-Sep-09	1.566	Sonebhadra
788	8B/UP/01/49/2009/FC/750	29-Sep-09	0.6256	Kanpur Dehat
789	208/14-2-2009-800(18)/09	29-Sep-09	0.303	Saharanpur
790	566/14-2-2009-800(32)/09	30-Sep-09	0.84	Meerut
791	565/14-2-2009-800(31)/09	30-Sep-09	0.7	Ghaziabad
792	8B/UP/09/41/2009/FC/745	01-Oct-09	2	Lucknow
793	2062/14-2-2009-800(1456)/09	01-Oct-09	0.1795	Allahabad
794	8B/UP/06/14/2009/FC/297	06-Oct-09	0.44	Ghaziabad
795	8B/UP/06/9/2009/FC/826	08-Oct-09	0.535	Sultanpur
796	2333/14-2-2009-800(17)/09	10-Oct-09	0.4155	Saharanpur
797	2288/14-2-2009-800(16)/09	10-Oct-09	0.51	Muzaffarnagar
798	2451/14-2-2009-800(2451)/09	12-Oct-09	2.85	Sitapur
799	8B/UP/02/31/2009/FC/790	13-Oct-09	3.98	Ghaziabad
800	8B/UP/06/25/2009/FC/785	13-Oct-09	0.46	Sitapur
801	8B/UP/09/29/2009/FC/795	15-Oct-09	0.5643	Lucknow
802	8B/UP/08/03/2009/FC/860	26-Oct-09	0.254	Chitrkut
803	842/14-2-2009-800(43)/09	29-Oct-09	0.5	Bijnore
804	2437/14-2-2009-800(44)/09	29-Oct-09	0.18	Raebareli
805	2470/14-2-2009-800(2470)/09	29-Oct-09	0.404	Firozabad
806	2048/14-2-2009-800(45)/09	30-Oct-09	0.51862	Sultanpur
807	2504/14-2-2009-800(35)/09	11-Nov-09	0.348	Meerut
808	2498/14-2-2009-800(2498)/09	11-Nov-09	1.501	Barabanki

59



S.No.	GOI release Order No	GOI Date	Forest area Diverted	District/Forest Division
1	2	3	4	5
809	2471/14-2-2009-800(2471)/09	11-Nov-09	0.189	Varanasi
810	8B/UP/01/67/2009/FC/1125	16-Nov-09	1.107	Bijnore
811	8B/UP/06/40/2009/FC/1215	26-Nov-09	0.041	Rampur
812	8B/UP/06/36/2009/FC/1213	26-Nov-09	0.062	Rampur
813	2658/14-2-2009-800(150)/09	01-Dec-09	0.7825	Badayun
814	8B/UP/04/94/2007/FC/1273	04-Dec-09	11.298	Allahabad
815	4954/14-2-2008-800(172)/2008	04-Dec-09	1.836	Saharanpur
816	8B/UP/09/59/2009/FC/1271	04-Dec-09	0.018	Mathura
817	2653/14-2-2009-800(2653)/2009	10-Dec-09	0.06	Moradabad
818	2648/14-2-2009-800(2648)/2009	10-Dec-09	0.153	Unnao
819	2434/14-2-2009-800(38)/2009	18-Dec-09	0.24	Bareilly
820	2514/14-2-2009-800(1270)/2009	18-Dec-09	0.162	Agra
821	2983/14-2-2009-800(63)/2009	24-Dec-09	2	Gautam budhanagar
822	2753/14-2-2009-800(2753)/2009	24-Dec-09	0.189	Sultanpur
		<b>Year - 2009</b>	<b>205.86082</b>	
823	3274/14-2-2009-800(16)/08	01-Jan-10	1.2	Hathrus
824	8B/UP/06/10/2009/FC/1394	04-Jan-10	0.245	Firozabad
825	8B/UP/06/10/2009/FC/1394	04-Jan-10	0.245	Firozabad
826	8B/UP/06/60/2009/FC/1401	05-Jan-10	0.1379	Bijnore
827	8B/UP/09/04/2010/FC/1695	05-Jan-10	0.1692	Mathura
828	2942/14-2-2009-800(2942)/09	07-Jan-10	2.16	Unnao
829	8B/UP/09/39/2009/FC/1451	11-Jan-10	0.8	Raebareli
830	8B/UP/06/64/2009/FC/1452	11-Jan-10	0.0456	Bijnore
831	8B/UP/06/57/2009/FC/1453	12-Jan-10	0.3202	Shahajahanpur
832	3393/14-2-2009-800(130)/2008	22-Jan-10	0.763	Meerut
833	3430/14-2-2009-800(4)/2008	22-Jan-10	1.9	Bulandshahar
834	3041/14-2-2009-800(3041)/2009	28-Jan-10	0.7352	Kanpur Dehat
835	8B/UP/09/80/2009/FC/1620	29-Jan-10	0.0464	Lucknow
836	8B/UP/06/66/2009/FC/1656	03-Feb-10	1.155	Meerut
837	8B/UP/06/51/2009/FC/1668	04-Feb-10	2.2175	Meerut
838	215/14-2-2010-800(3056)/2009	10-Feb-10	0.2	Meerut
839	214/14-2-2010-800(3055)/2009	10-Feb-10	0.47	Bijnore
840	349/14-2-2010-800(3)/2008	11-Feb-10	0.828	Unnao
841	2893/14-2-2009-800(2893)/2009	15-Feb-10	3.375	Moradabad
842	2905/14-2-2009-800(2905)/2009	15-Feb-10	1.0425	Shahajahanpur
843	2863/14-2-2010-800(2863)/2009	15-Feb-10	0.9112	Agra
844	2913/14-2-2009-800(2913)/2009	15-Feb-10	2.25	Aligarh
845	2924/14-2-2009-800(2860)/2009	15-Feb-10	0.28	Firozabad
846	2734/14-2-2009-800(2734)/2009	15-Feb-10	0.7125	Etah
847	GI-35/14-2-2010	18-Feb-10	0.78	Mau
848	3072/14-2-2010-800(3072)/09	19-Feb-10	0.09	Aligarh
849	2169/14-2-2010-800(40)/09	22-Feb-10	2.52	Kheri
850	418/14-2-2010-800(418)/09	23-Feb-10	2.745	Mathura
851	2578/14-2-2009-800(2578)/2009	24-Feb-10	12.1325	Muzaffarnagar
852	8B/UP/06/63/2009/FC/1830	25-Feb-10	0.0329	Bijnore
853	521/14-2-2010-800(2877)/09	26-Feb-10	0.3275	Shahajahanpur
854	170/14-2-2010	26-Feb-10	0.023	Hardoi
855	8B/UP/04/82/2007/FC/1829	03-Mar-10	1.6444	Kushi nagar
856	8B/UP/01/48/2009/FC/322	06-Mar-10	0.536	Muzaffarnagar
857	8B/UP/06/73/2008/FC/1848	08-Mar-10	4.0485	Muzaffarnagar
858	8B/UP/06/14/2010/FC/1859	08-Mar-10	12.5	Banda
859	8B/UP/04/72/2010/FC/513	08-Mar-10	2.678	Aligarh
860	8B/UP/04/80/2007/FC/514	08-Mar-10	2.35	Hathrus
861	701/14-2-2010-800(517)/10	08-Mar-10	0.18	Varanasi
862	2568/14-2-2010-800(60)/09	10-Mar-10	0.153	Moradabad
863	GI-40/14-2-2010-800(2041)/09	11-Mar-10	0.1	Lucknow
864	1611/14-2-2009-800(1611)/09	12-Mar-10	0.24	Meerut
865	1610/14-2-2009-800(1610)/09	12-Mar-10	0.075	Ghaziabad
866	8B/UP/06/60/2008/FC/891	16-Mar-10	0.406	Ghaziabad
867	8B/UP/08/05/2010/FC/1846	20-Mar-10	2.1	Basti

53



S.No.	GOI release Order No	GOI Date	Forest area Diverted	District/Forest Division
1	2	3	4	5
868	8B/UP/06/33/2009/FC/1947	30-Mar-10	0.063	Ghaziabad
869	664/14-2-2010	08-Apr-10	0.567	Pilibhit
870	749/14-2-2010	10-Apr-10	0.216	Ghazipur
871	628/14-2-2010	10-Apr-10	1.395	Mathura
872	624/14-2-2010-800(6)/2010	13-Apr-10	1.35	Hardoi
873	631/14-2-2010-800(517)/09	16-Apr-10	0.945	Agra
874	498/14-2-2010-800(05)/10	25-Apr-10	2.231	Mathura
875	640/14-2-2015-800(107)/2014	04-May-10	0	Rampur
876	8B/UP/07/34/2008/FC/225	13-May-10	0.48	Siddharthnagar
877	979/14-2-2010	25-May-10	1.125	Faizabad
878	713/14-2-2010-800(1398)/09	02-Jun-10	1.648	Gonda
879	1367/14-2-2010-800(1367)/10	03-Jun-10	0.4	Firozabad
880	1365/14-2-2010-800(1365)/10	03-Jun-10	1.15	Mainpuri
881	8B/UP/09/05/2010/FC/348	09-Jun-10	0.292	Jyotibba Phulenagar
882	1717/14-2-2010-800(1917)/10	09-Jun-10	1.28	Gonda
883	1664/14-2-2010-800(1654)/10	09-Jun-10	0.8725	Allahabad
884	1715/14-2-2010-800(1715)/10	10-Jun-10	1.5	Balrampur
885	1869/14-2-2010-800(1869)/10	10-Jun-10	0.6	Behraich
886	2002/14-2-2010-800(85)/08	18-Jun-10	3.78	Raebareli
887	1716/14-2-2010-800(1716)/10	18-Jun-10	1.93	Siddharthnagar
888	2149/14-2-2010	24-Jun-10	0.348	Behraich
889	8B/UP/01/68/2009/FC/415	25-Jun-10	0.6084	Meerut
890	8B/UP/09/30/2010/FC/414	25-Jun-10	0.872	Ghaziabad
891	2264/14-2-2010	02-Jul-10	2.178	Allahabad
892	460/14-2-2010-800(4)/10	07-Jul-10	2.5	Sant Ravidas Nagar
893	8B/UP/06/81/2008/FC/444	09-Jul-10	4.2	Mathura
894	8B/UP/04/135/2010/FC/2050	12-Jul-10	0.21	Muzaffarnagar
895	8B/UP/09/09/2010/FC/505	28-Jul-10	2.3625	Moradabad
896	2857/14-2-2009-800(2857)/09	28-Jul-10	0.216	Mau
897	1215/14-2-2010-800(8)/10	29-Jul-10	2.565	Badayun
898	8B/UP/09/75/2008/FC/540	09-Aug-10	19.92	Sonebhadra
899	8B/UP/04/50/2009/FC/572	20-Aug-10	3.602	Gorakhpur
900	8-16/2008-FC	23-Aug-10	48.095	Jhansi
901	8B/UP/06/21/2010/FC/663	01-Sep-10	0.015	Gorakhpur
902	8B/UP/06/67/2007/FC/684	07-Sep-10	0.0714	Bijnore
903	GI-218/14-2-2010	09-Sep-10	0.236	Sonebhadra
904	8B/UP/01/11/2010/FC/720	10-Sep-10	0.3405	Faizabad
905	8B/UP/06/44/2009/FC/1999	11-Sep-10	26.8205	Aligarh
906	8B/UP/01/7/2010/FC/791	17-Sep-10	0.3302	Muzaffarnagar
907	8B/UP/09/42/2009/FC/795	20-Sep-10	0.513	Bulandshahar
908	8B/UP/06/72/2009/FC/816	20-Sep-10	0.0206	Gorakhpur
909	8B/UP/09/44/2010/FC/789	20-Sep-10	0.855	Mathura
910	2877/14-2-2010	21-Sep-10	2.8	Siddharthnagar
911	8B/UP/06/20/2010/FC/827	22-Sep-10	0.0272	Bulandshahar
912	8B/UP/02/45/2010/FC/829	22-Sep-10	1.542	Gonda
913	2858/14-2-2009	22-Sep-10	0.135	Mau
914	2894/14-2-2010	27-Sep-10	3.15	Kheri
915	8B/UP/06/68/2008/FC/859	28-Sep-10	0.265	Mahoba
916	8B/UP/06/90/2010/FC/853	28-Sep-10	0.0021	Kanpur
917	8B/UP/34/2010/FC/867	01-Oct-10	0.408	Saharanpur
918	8B/UP/34/2010/FC/867	01-Oct-10	0.25	Muzaffarnagar
919	8B/UP/34/2010/FC/867	01-Oct-10	0.572	Meerut
920	2833/14-2-2010	06-Oct-10	0.3948	Firozabad
921	8B/UP/09/38/2009/FC/926	08-Oct-10	2.19	Moradabad
922	8B/UP/07/46/2009/FC/716	09-Oct-10	0.576	Muzaffarnagar
923	3310/14-2-2010	13-Oct-10	0.01777	Lucknow
924	3299/14-2-2010	13-Oct-10	1.197	Hardoi
925	1574/14-2-2010	13-Oct-10	0.693	Etawah
926	04/14-2-2010	18-Oct-10	0.3416	Mathura
927	3221/14-2-2010	19-Oct-10	1.575	Agra

54

S.No.	GOI release Order No	GOI Date	Forest area Diverted	District/Forest Division
1	2	3	4	5
928	2683/(2)/14-2-2010-800(46)/2007	19-Oct-10	2.727	Aligarh
929	8B/UP/04/113/2010/FC/1009	20-Oct-10	0.266	Shahajahanpur
930	8B/UP/06/54/2009/FC/1007	20-Oct-10	2.55	Mathura
931	3281/14-2-2010	20-Oct-10	0.108	Mathura
932	8B/UP/09/49/2010/FC/1015	25-Oct-10	0.0337	Lucknow
933	8B/UP/06/55/2010/FC/1028	26-Oct-10	0.468	Muzaffarnagar
934	8B/06/71/2009/FC/1037	27-Oct-10	0.0175	Meerut
935	8B/UP/09/48/2010/FC/1038	27-Oct-10	0.048	Agra
936	8B/UP/09/142/2010/FC/1036	27-Oct-10	0.0367	Mathura
937	8B/UP/09/48/2010/FC/1038	27-Oct-10	0.072	Mathura
938	8B/09/48/2010/FC/1038	27-Oct-10	0.043	Firozabad
939	2326/14-2-2010	01-Nov-10	0.648	Barabanki
940	553/14-2-2010-800(9)/2010	02-Nov-10	1.9	Banda
941	11-9/98/FC	03-Nov-10	1.8	Sonebhadra
942	3311/14-2-2010	03-Nov-10	0.1044	Mathura
943	8B/UP/06/27/2010/FC/1998	08-Nov-10	0.0209	Allahabad
944	8B/UP/06/44/2009/FC/1999	09-Nov-10	2.0966	Ghaziabad
945	8B/UP/06/44/2009/FC/1999	09-Nov-10	91.7057	Bulandshahar
946	2245/14-2-2010	10-Nov-10	5.25	Jaunpur
947	2244/14-2-2010	10-Nov-10	1.4	Sant Ravidas Nagar
948	3321/14-2-2010	19-Nov-10	0.828	Sultanpur
949	8B/UP/06/75/2009/FC/2022	22-Nov-10	0.785	Jyotibha Phulenagar
950	522/14-2-2010-800(10)/10	24-Nov-10	2.52	Varanasi
951	1510/14-2-2010	24-Nov-10	0.73	Mirzapur
952	3433/14-2-2010	24-Nov-10	0.136	Etah
953	3583/14-2-2010	25-Nov-10	1.152	Kanpur Dehat
954	8B/UP/01/18/2009/FC/2066	07-Dec-10	2.9	Lucknow
955	8B/UP/06/46/2010/FC/2080	13-Dec-10	0.0264	Rampur
956	8B/UP/09/43/2010/FC/2107	13-Dec-10	0.5238	Sonebhadra
957	8-52/2010-FC	21-Dec-10	46.248	Rampur
958	8-53/2010-FC	21-Dec-10	41.897	Bareilly
959	8B/UP/09/15/2010/FC/2122	22-Dec-10	0.77	Gorakhpur
		<b>Year - 2010</b>	<b>432.52277</b>	
960	8B/UP/06/112/2007/FC/2184	05-Jan-11	0.525	Chandauli
961	8B/UP/06/123/2007/FC/2185	05-Jan-11	0.8	Chandauli
962	8B/UP/06/120/2007/FC/2192	06-Jan-11	0.08	Chandauli
963	8B/UP/06/127/2007/FC/2215	10-Jan-11	0.075	Chandauli
964	8B/UP/06/124/2007/FC/2217	10-Jan-11	0.75	Chandauli
965	8B/UP/06/174/2010/FC/2231	14-Jan-11	0.0368	Moradabad
966	8B/UP/09/129/2010/FC/2250	18-Jan-11	0.102	Bijnore
967	8B/UP/06/110/FC/2247	18-Jan-11	0.0558	Bijnore
968	8B/UP/06/143/2010/FC/2251	18-Jan-11	0.0613	Mirzapur
969	8B/UP/06/136/2010/FC/2252	18-Jan-11	0.0674	Etah
970	GI-05/14-2-2011	19-Jan-11	0.075	Chandauli
971	8B/UP/04/29/2010/FC/2261	19-Jan-11	6.13	Gautam budhanagar
972	8B/UP/06/40/2010/FC/2256	19-Jan-11	0.0618	Bijnore
973	8B/UP/06/141/2007/FC/2345	08-Feb-11	0.357	Varanasi
974	8B/UP/06/142/2007/FC/2346	08-Feb-11	1.2	Varanasi
975	8B/UP/06/121/2007/FC/2344	08-Feb-11	0.8	Chandauli
976	8B/UP/06/131/2007/FC/2341	08-Feb-11	3.75	Chandauli
977	8B/UP/04/91/2010/FC/2330	08-Feb-11	1.02	Raebareli
978	8B/UP/06/05/2008/FC/2345	09-Feb-11	2.072	Chandauli
979	8B/UP/06/129/2007/FC/2355	10-Feb-11	1.2	Chandauli
980	8B/UP/06/114/2007/FC/2358	10-Feb-11	0.375	Chandauli
981	8B/UP/06/132/2007/FC/2357	10-Feb-11	0.8	Chandauli
982	8B/UP/06/125/2007/FC/2347	10-Feb-11	1.125	Chandauli
983	8B/UP/06/129/2007/FC/2355	10-Feb-11	1.2	Chandauli
984	8B/UP/06/122/2007/FC/2360	10-Feb-11	1.5	Chandauli
985	8B/UP/06/133/2007/FC/2364	10-Feb-11	2.8	Chandauli
986	8B/UP/06/118/2007/FC/2349	10-Feb-11	3	Chandauli

55



S.No.	GOI release Order No	GOI Date	Forest area Diverted	District/Forest Division
1	2	3	4	5
987	8B/UP/04/09/2011/FC/2352	10-Feb-11	0.0486	Barabanki
988	8B/UP/06/134/2007/FC/2371	11-Feb-11	2.625	Chandauli
989	8B/UP/06/69/2008/FC/2365	11-Feb-11	0.041	Rampur
990	8B/UP/06/103/2007/FC/2387	15-Feb-11	2.152	Chandauli
991	8B/UP/08/89/2010/FC/2388	15-Feb-11	0.386	Moradabad
992	8B/UP/09/108/2010/FC/2389	15-Feb-11	0.3	Gautam budhanagar
993	8B/UP/09/106/2006/FC/2407	23-Feb-11	0.1481	Varanasi
994	GI-50/14-2-2011	25-Feb-11	1.125	Varanasi
995	GI-59/14-2-2011	25-Feb-11	0.8	Varanasi
996	GI-52/14-2-2011	25-Feb-11	1.2	Varanasi
997	8B/UP/09/55/2009/FC/2429	25-Feb-11	0.3	Kanpur Dehat
998	GI-60/14-2-2011	28-Feb-11	0.357	Varanasi
999	8B/UP/06/139/2010/FC/2436	03-Mar-11	33.2006	Gautam budhanagar
1000	GI-54/14-2-2011	08-Mar-11	3.75	Chandauli
1001	GI-56/14-2-2011	08-Mar-11	0.375	Chandauli
1002	GI-61/14-2-2011	08-Mar-11	2.072	Chandauli
1003	GI-57/14-2-2011	08-Mar-11	1.5	Chandauli
1004	GI-51/14-2-2011	08-Mar-11	2.8	Chandauli
1005	GI-53/14-2-2011	08-Mar-11	0.8	Chandauli
1006	8B/UP/01/18/2009/FC/2455	10-Mar-11	1.45	Lucknow
1007	8B/UP/07/145/2010/FC/2464	17-Mar-11	0.033	Kanpur
1008	8B/UP/06/115/2010/FC/2470	21-Mar-11	0.648	Sonebhadra
1009	8B/UP/92/2010/FC/2484	21-Mar-11	0.3	Sonebhadra
1010	8B/UP/06/59/2010/FC/2469	21-Mar-11	0.42	Sonebhadra
1011	8B/UP/06/74/2010/FC/2475	22-Mar-11	0.3	Sonebhadra
1012	8B/UP/06/101/2010/FC/2473	22-Mar-11	0.36	Sonebhadra
1013	8B/UP/06/78/2010/FC/2485	22-Mar-11	0.42	Sonebhadra
1014	8B/UP/06/97/2010/FC/2478	22-Mar-11	0.6	Sonebhadra
1015	8B/UP/06/57/2010/FC/2489	22-Mar-11	0.48	Sonebhadra
1016	8B/UP/06/98/2010/FC/2476	22-Mar-11	0.6	Sonebhadra
1017	8B/UP/06/87/2010/FC/2482	22-Mar-11	0.27	Sonebhadra
1018	8B/UP/06/69/2010/FC/2480	22-Mar-11	0.48	Sonebhadra
1019	8B/UP/06/81/2010/FC/2486	22-Mar-11	0.3	Sonebhadra
1020	8B/UP/06/62/2010/FC/2487	22-Mar-11	0.78	Sonebhadra
1021	8B/UP/06/63/2010/FC/2474	22-Mar-11	0.6	Sonebhadra
1022	8B/UP/06/95/2010/FC/2481	22-Mar-11	0.27	Sonebhadra
1023	8B/UP/06/99/2010/FC/2479	22-Mar-11	0.48	Sonebhadra
1024	8B/UP/06/88/2010/FC/2477	22-Mar-11	0.42	Sonebhadra
1025	8B/UP/06/102/2010/FC/2506	24-Mar-11	0.6	Sonebhadra
1026	8B/UP/06/176/2010/FC/2507	25-Mar-11	0.9	Sonebhadra
1027	8B/UP/06/94/2010/FC/2499	25-Mar-11	0.6	Sonebhadra
1028	8B/UP/06/85/2010/FC/2500	25-Mar-11	0.48	Sonebhadra
1029	8B/UP/06/118/2010/FC/2495	25-Mar-11	0.175	Sonebhadra
1030	8B/UP/06/65/2010/FC/2497	25-Mar-11	0.21	Sonebhadra
1031	8B/UP/06/88/2010/FC/2493	25-Mar-11	0.54	Sonebhadra
1032	8B/UP/06/93/2010/FC/2490	25-Mar-11	0.15	Sonebhadra
1033	8B/UP/06/100/2010/FC/2503	25-Mar-11	0.15	Sonebhadra
1034	8B/UP/06/96/2010/FC/2496	25-Mar-11	0.27	Sonebhadra
1035	8B/UP/06/117/2007/FC/11	31-Mar-11	2.25	Chandauli
1036	8B/UP/06/128/2007/FC/16	31-Mar-11	2.8	Chandauli
1037	636/14-2-2011	01-Apr-11	0.46	Bulandshahar
1038	634/14-2-2011	01-Apr-11	0.909	Mathura
1039	8B/UP/06/134/2010/FC/35	04-Apr-11	0.525	Sonebhadra
1040	8B/UP/06/70/2010/FC/30	04-Apr-11	0.42	Sonebhadra
1041	8B/UP/06/60/2010/FC/28	04-Apr-11	0.42	Sonebhadra
1042	8B/UP/04/112/2010/FC/25	04-Apr-11	2.87	Sonebhadra
1043	3796/14-2-2011	04-Apr-11	0.54	Bijnore
1044	8B/UP/06/08/2011/FC/46	05-Apr-11	0.0463	Sultanpur
1045	8B/UP/06/72/2010/FC/43	06-Apr-11	0.018	Sonebhadra
1046	GI-83/14-2-2011	13-Apr-11	2.625	Varanasi

56



S.No.	GOI release Order No	GOI Date	Forest area Diverted	District/Forest Division
1	2	3	4	5
1047	GI-166/14-2-2011	16-Apr-11	2.25	Varanasi
1048	8B/UP/06/83/2010/FC/112	27-Apr-11	0.9	Sonebhadra
1049	8B/UP/06/71/2010/FC/110	27-Apr-11	0.3	Sonebhadra
1050	8B/UP/06/75/2010/FC/109	27-Apr-11	0.09	Sonebhadra
1051	8B/UP/06/79/2010/FC/108	27-Apr-11	0.78	Sonebhadra
1052	8B/UP/06/25/2011/FC/117	29-Apr-11	0.09411	Moradabad
1053	8B/UP/09/15/2011/FC/136	03-May-11	0.49	Agra
1054	8B/UP/06/2011/FC/145	05-May-11	0.064	Meerut
1055	8B/UP/06/12/2011/FC/138	06-May-11	0.1984	Mathura
1056	8B/UP/06/157/2010/FC/494	10-May-11	0.6	Sonebhadra
1057	8B/UP/06/11/2011/FC/450	10-May-11	0.072	Saharanpur
1058	8B/UP/09/107/2006/FC/481	10-May-11	0.594	Maharaj ganj
1059	8B/UP/04/32/2010/FC/499	11-May-11	0.2208	Basti
1060	8B/UP/06/144/2010/FC/485	11-May-11	0.0182	Mathura
1061	11-9/98/FC	13-May-11	2.1	Sonebhadra
1062	11-9/98FC	13-May-11	1.08	Sonebhadra
1063	8B/UP/04/1065/2010/FC/512	18-May-11	6.74	Sonebhadra
1064	8B/UP/04/47/2011/FC/517	19-May-11	3.5	Sonebhadra
1065	8B/UP/04/48/2011/FC/519	19-May-11	2.905	Sonebhadra
1066	8B/UP/04/46/2011/FC/518	19-May-11	4.06	Sonebhadra
1067	8B/UP/06/173/2010/FC/572	30-May-11	0.022	Agra
1068	8B/UP/06/172/2010/FC/596	01-Jun-11	27.72	Moradabad
1069	8B/UP/06/140/2010/FC/589	01-Jun-11	0.0737	Agra
1070	8B/UP/06/50/2010/FC/604	02-Jun-11	0.912	Sonebhadra
1071	8B/UP/08/176/2010/FC/606	02-Jun-11	0.278	Mirzapur
1072	8B/UP/04/10/2011/FC/38	04-Jun-11	0.15	Gautami budhanagar
1073	8B/UP/09/14/2011/FC/623	06-Jun-11	0.009	Saharanpur
1074	8B/UP/06/61/2009/FC/639	07-Jun-11	9.1365	Agra
1075	GI-217/14-2-2011	15-Jun-11	0.75	Chandauli
1076	8B/UP/06/52/2007/FC/706	20-Jun-11	0.362	Bareilly
1077	8B/UP/09/130/2010/FC/716	21-Jun-11	0.1824	Moradabad
1078	8B/UP/09/130/2010/FC/716	21-Jun-11	0.026	Badayun
1079	8B/UP/04/70/2011/FC/734	30-Jun-11	0.048	Jaunpur
1080	GI-286/14-2-2011	01-Jul-11	1.935	Faizabad
1081	2283/14-2-2011	15-Jul-11	1.6	Chandauli
1082	2285/14-2-2011	15-Jul-11	0.9	Mirzapur
1083	8B/UP/08/27/2011/FC/830	26-Jul-11	0.0968	Ghaziabad
1084	8B/UP/09/24/2011/FC/826	26-Jul-11	0.231	Lucknow
1085	2419/14-2-2011	27-Jul-11	0.72	Sonebhadra
1086	2421/14-2-2011	27-Jul-11	1.2	Sonebhadra
1087	2423/14-2-2011	27-Jul-11	1.2	Sonebhadra
1088	2420/14-2-2011	27-Jul-11	1.8	Sonebhadra
1089	8B/UP/06/22/2011/FC/883	05-Aug-11	0.082	Moradabad
1090	2521/14-2-2011	10-Aug-11	4.5	Sonebhadra
1091	8B/UP/04/77/2011/FC/890	10-Aug-11	3.8602	Agra
1092	8B/UP/04/84/2011/FC/946	29-Aug-11	0.063	Lucknow
1093	8B/UP/09/87/2007/FC/961	02-Sep-11	0.506	Pilibhit
1094	2973/14-2-2011	03-Sep-11	0.3	Sonebhadra
1095	2966/14-2-2011	03-Sep-11	0.4	Sonebhadra
1096	2961/14-2-2011	03-Sep-11	0.12	Sonebhadra
1097	2890/14-2-2011	03-Sep-11	1.26	Sonebhadra
1098	2957/14-2-2011	03-Sep-11	3.05	Sonebhadra
1099	2886/14-2-2011	03-Sep-11	1.8	Sonebhadra
1100	2891/14-2-2011	03-Sep-11	0.6	Sonebhadra
1101	2972/14-2-2011	03-Sep-11	0.91	Sonebhadra
1102	2970/14-2-2011	03-Sep-11	0.6	Sonebhadra
1103	2968/14-2-2011	03-Sep-11	0.12	Sonebhadra
1104	2887/14-2-2011	03-Sep-11	1.6	Sonebhadra
1105	2974/14-2-2011	03-Sep-11	0.24	Sonebhadra
1106	2964/14-2-2011	03-Sep-11	1.62	Sonebhadra

57

S.No.	GOI release Order No	GOI Date	Forest area Diverted	District/Forest Division
1	2	3	4	5
1107	2971/14-2-2011	03-Sep-11	0.36	Sonebhadra
1108	2965/14-2-2011	03-Sep-11	0.72	Sonebhadra
1109	2969/14-2-2011	03-Sep-11	1.4	Sonebhadra
1110	2975/14-2-2011	03-Sep-11	0.6	Sonebhadra
1111	8B/UP/06/71/2011/FC/1042	20-Sep-11	0.53	Ghaziabad
1112	3202/14-2-2011	20-Sep-11	0.4455	Lucknow
1113	8B/UP/04/73/2011/FC/1055	27-Sep-11	0.1225	Unnao
1114	8B/UP/06/53/2011/FC/1052	27-Sep-11	0.181	Hathras
1115	8B/UP/06/54/2011/FC/1050	27-Sep-11	0.181	Hathras
1116	3249/14-2-2011	29-Sep-11	0.2592	Sonebhadra
1117	3215/14-2-2011	29-Sep-11	1.8	Sonebhadra
1118	3248/14-2-2011	29-Sep-11	1.5	Sonebhadra
1119	3218/14-2-2011	29-Sep-11	0.3	Sonebhadra
1120	8B/UP/08/171/2011/FC/1082	03-Oct-11	0.485	Lucknow
1121	3400/14-2-2011	04-Oct-11	1.2	Sonebhadra
1122	3398/14-2-2011	04-Oct-11	4.2	Sonebhadra
1123	3397/14-2-2011	04-Oct-11	4.2	Sonebhadra
1124	3399/14-2-2011	04-Oct-11	4.2	Sonebhadra
1125	8B/UP/06/69/2011/FC/1200	11-Oct-11	0.0642	Moradabad
1126	8B/UP/06/82/2011/FC/1225	14-Oct-11	0.112	Kanpur
1127	1814(2)/14-2-2011	18-Oct-11	0.72	Mirzapur
1128	8B/UP/04/13/2010/FC/1234	19-Oct-11	0.5919	Hathras
1129	8B/UP/04/13/2010/FC/1234	19-Oct-11	0.4724	Etah
1130	8B/UP/04/13/2010/FC/1234	19-Oct-11	0.8073	Mainpuri
1131	8B/UP/06/39/2011/FC/1291	24-Oct-11	0.12	Jalaun
1132	8B/UP/06/178/2010/FC-1265	25-Oct-11	0.7152	Meerut
1133	8B/UP/06/74/2011/FC/1263	25-Oct-11	0.0273	Agra
1134	8B/UP/06/58/2011/FC/1300	08-Nov-11	34.66	Shahajahanpur
1135	8B/UP/09/67/2011/FC/1309	09-Nov-11	0.069	Mirzapur
1136	3772/14-2-2011	16-Nov-11	0.875	Sitapur
1137	8B/UP/04/44/2011/FC/1404	21-Nov-11	0.9932	Sonebhadra
1138	8B/UP/09/50/2011/FC/1405	23-Nov-11	0.052	Gonda
1139	8B/UP/09/26/2011/FC/1485	01-Dec-11	1.66	Gonda
1140	8B/UP/04/37/2011/FC/1498	05-Dec-11	1.25376	Agra
1141	8B/UP/06/35/2011/FC/1496	05-Dec-11	0.164	Mathura
1142	8B/UP/06/89/2011/FC/1514	08-Dec-11	0.0644	Sultanpur
1143	GI-433/14-2-2011	09-Dec-11	1.341	Faizabad
1144	4037/14-2-2011	12-Dec-11	4.8	Sonebhadra
1145	4038/14-2-2011	12-Dec-11	2.4	Sonebhadra
1146	4039/14-2-2011	19-Dec-11	1.5	Sonebhadra
1147	8B/UP/04/76/2011/FC/1560	26-Dec-11	1.89	Allahabad
1148	8B/UP/06/105/2011/FC/1564	28-Dec-11	0.065	Rampur
1149	8B/UP/06/96/2011/FC/1573	29-Dec-11	0.36	Rampur
		<b>Year - 2011</b>	<b>287.67067</b>	
1150	8B/UP/06/101/2011/FC/1612	10-Jan-12	1.0125	Bareilly
1151	8B/09/56/2011/FC/645	19-Jan-12	1.44	Sultanpur
1152	8B/UP/06/68/2011/FC/1634	19-Jan-12	0.0792	Agra
1153	8B/UP/04/175/2010/FC/1654	23-Jan-12	0.256	Mau
1154	8B/UP/04/129/2011/FC/1680	02-Feb-12	0.2442	Shahajahanpur
1155	8B/UP/04/41/2011/FC/1687	02-Feb-12	2.90848	Barabanki
1156	8B/UP/04/111/2011/FC/1692	06-Feb-12	5.5	Saharanpur
1157	8B/UP/06/121/2011/FC/1694	07-Feb-12	0.09299	Moradabad
1158	8B/UP/06/80/2011/FC/1700	07-Feb-12	0.1144	Mirzapur
1159	8B/UP/83/2011/FC/1699	07-Feb-12	0.048	Mirzapur
1160	8B/UP/09/119/2011/FC/1722	13-Feb-12	0.2196	Ghaziabad
1161	8-3/2011-FC	28-Feb-12	58.64	Sitapur
1162	8B/UP/06/79/2011/FC/1584	01-Mar-12	0.1884	Ghaziabad
1163	4209/14-2-2011	12-Mar-12	1	Mirzapur
1164	4183/14-2-2011	12-Mar-12	0.9	Mirzapur
1165	4124/14-2-2011	12-Mar-12	1.26	Sonebhadra

58



S.No.	GOI release Order No	GOI Date	Forest area Diverted	District/Forest Division
1	2	3	4	5
1166	4123/14-2-2011	12-Mar-12	1.08	Sonebhadra
1167	4125/14-2-2011	12-Mar-12	1.2	Sonebhadra
1168	8B/UP/09/24/2010/FC/1784	19-Mar-12	0.481	Moradabad
1169	8B/UP/06/120/2011/FC/1794	20-Mar-12	0.052	Rampur
1170	4304(1)/14-2-2011	22-Mar-12	0.22616	Gorakhpur
1171	8B/UP/06/16/2011/FC/1821	28-Mar-12	0.0926	Bulandshahar
1172	8B/UP/06/81/2011/FC/1820	28-Mar-12	0.0678	Allahabad
1173	8B/UP/08/39/2010/FC/01	30-Mar-12	0.102	Sonebhadra
1174	8B/UP/04/146/2010/FC/28	09-Apr-12	0.1024	Mirzapur
1175	8B/UP/06/32/2011/FC/30	10-Apr-12	0.0935	Jyotibha Phulenagar
1176	8B/UP/04/28/2011/FC/54	16-Apr-12	0.36	Varanasi
1177	8B/UP/06/01/2012/FC/129	07-May-12	0.11	Moradabad
1178	8B/UP/06/111/2011/FC/152	14-May-12	0.063	Allahabad
1179	8B/UP/06/100/2011/FC/154	14-May-12	0.0386	Aligarh
1180	8B/UP/06/110/2012/FC/184	15-May-12	0.0646	Bulandshahar
1181	8B/UP/06/134/2011/FC/211	21-May-12	0.092	Allahabad
1182	8B/UP/04/40/2011/FC/219	22-May-12	1.466	Chandauli
1183	8B/UP/08/125/2011/FC/223	23-May-12	0.13	Shahajahanpur
1184	440/14-2-2012-800(440)/12	23-May-12	0.62	Gorakhpur
1185	8B/UP/09/97/2011/FC/226	24-May-12	2.6145	Shahajahanpur
1186	8B/UP/06/06/2012/FC/234	24-May-12	0.122	Mirzapur
1187	8B/09/116/2011/FC/238	28-May-12	1.03	Rampur
1188	8B/UP/06/26/2012/FC/251	31-May-12	3.9892	Ghaziabad
1189	8B/UP/06/21/2011/FC/297	15-Jun-12	0.0916	Agra
1190	8B/UP/06/112/2011/FC/305	19-Jun-12	0.05907	Moradabad
1191	8B/UP/06/36/2012/FC/340	27-Jun-12	0.0697	Badayun
1192	8B/UP/09/113/2011/FC/1693	02-Jul-12	0.5	Bulandshahar
1193	8B/UP/06/127/2011/FC/390	04-Jul-12	0.067	Moradabad
1194	8B/UP/06/25/2012/FC/421	11-Jul-12	0.0412	Jaunpur
1195	8B/UP/06/13/2008/FC/424	13-Jul-12	0.9013	Meerut
1196	8B/UP/06/15/2008/FC/426	13-Jul-12	3.285	Ghaziabad
1197	8B/UP/06/14/2008/FC/425	13-Jul-12	0.568	Gautam budhanagar
1198	8-30/2011-FC	17-Jul-12	34.409	Bareilly
1199	8-30/2011-FC	17-Jul-12	32.35	Kheri
1200	8-30/2011/FC	17-Jul-12	12.13	Hardoi
1201	8B/UP/06/38/2012/FC/443	17-Jul-12	0.0573	Sultanpur
1202	8-29/2012-FC	18-Jul-12	45.43	Lucknow
1203	8-29/2012-FC	18-Jul-12	63.055	Raebareli
1204	8-29/2012-FC	18-Jul-12	9.72	Allahabad
1205	8-29/2012-FC	18-Jul-12	10.52	Pratapgarh
1206	8B/UP/09/36/2011/FC/453	18-Jul-12	1.84	Aligarh
1207	8B/UP/06/35/2012/FC/479	23-Jul-12	0.067	Mirzapur
1208	8B/UP/06/40/2012/FC/500	31-Jul-12	0.0544	Etah
1209	8B/UP/09/51/2011/FC/576	08-Aug-12	0.1794	Lucknow
1210	8B/UP/09/51/2011/FC/576	08-Aug-12	0.6555	Unnao
1211	8B/UP/09/51/2011/FC/576	08-Aug-12	0.8418	Barabanki
1212	8B/UP/09/51/2011/FC/576	08-Aug-12	1.0695	Kanpur
1213	8B/UP/09/51/2011/FC/576	08-Aug-12	1.1668	Kanpur Dehat
1214	8B/UP/06/44/2012/FC/556	13-Aug-12	0.0561	Basti
1215	8B/UP/06/07/2012/FC/560	13-Aug-12	0.0835	Agra
1216	4043/14-2-2011	13-Aug-12	0.909	Banda
1217	8B/UP/06/11/2012/FC/583	14-Aug-12	7.6894	Ghaziabad
1218	8B/UP/09/30/2009/FC/580	14-Aug-12	1.464	Gonda
1219	8B/UP/09/118/2011/FC/581	14-Aug-12	4.078	Jhansi
1220	8B/UP/04/114/2010/FC/613	21-Aug-12	9.1	Sonebhadra
1221	8B/UP/06/103/2011/FC/702	05-Sep-12	7.9	Agra
1222	8B/UP/06/103/2011/FC/702	05-Sep-12	6.1	Aligarh
1223	8B/UP/06/103/2011/FC/702	05-Sep-12	23.285	Hathras
1224	8B/UP/06/124/2012/FC/748	13-Sep-12	0.0774	Shahajahanpur
1225	8B/UP/06/133/2011/FC/736	13-Sep-12	0.0352	Varanasi



S.No.	GOI release Order No	GOI Date	Forest area Diverted	District/Forest Division
1	2	3	4	5
1226	8B/UP/06/85/2012/FC/773	19-Sep-12	0.039	Agra
1227	2415/14-2-2012-800(51)/2012	20-Sep-12	1.5	Chandauli
1228	2420/14-2-2012-800(53)/2012	20-Sep-12	1.44	Chandauli
1229	8B/UP/06/58/2012/FC/801	24-Sep-12	0.1325	Barabanki
1230	2414/14-2-2012-800(52)/2012	25-Sep-12	1.38	Chandauli
1231	8B/UP/04/20/2012/FC/831	08-Oct-12	0.368	Meerut
1232	8B/UP/06/52/2012/FC/842	10-Oct-12	0.0755	Sultanpur
1233	8B/UP/06/55/2012/FC/845	10-Oct-12	0.0581	Sultanpur
1234	8B/UP/06/92/2012/FC/851	11-Oct-12	0.078	Shahajahanpur
1235	8B/UP/06/64/2012/FC/858	12-Oct-12	0.068	Shahajahanpur
1236	8B/UP/09/53/2012/FC/876	18-Oct-12	0.738	Meerut
1237	1043/14-2-2012-800(18)/2012	22-Oct-12	0.063	Lucknow
1238	8B/UP/09/74/2012/FC/877	22-Oct-12	2.75	Aligarh
1239	8B/UP/04/98/2011/FC/895	25-Oct-12	0.4672	Mau
1240	1747/14-2-2012-800(65)/12	25-Oct-12	0.1935	Bulandshahar
1241	1837/14-2-2012-800(64)/12	25-Oct-12	0.0266	Moradabad
1242	1839/14-2-2012-800(63)/12	25-Oct-12	0.07845	Jyotibba Phulenagar
1243	1838/14-2-2012-800(62)/12	25-Oct-12	0.08	Badayun
1244	8B/UP/06/21/2012/FC/896	25-Oct-12	0.077	Shahajahanpur
1245	1478/14-2-2012-800(61)/2012	25-Oct-12	0.6	Behraich
1246	8B/UP/06/65/2012/FC/899	26-Oct-12	0.06	Agra
1247	2417/14-2-2012-800(49)/2012	02-Nov-12	0.6	Sonebhadra
1248	8B/UP/06/66/2012/FC/935	06-Nov-12	0.054	Lucknow
1249	8B/UP/07/59/2011/FC/968	12-Nov-12	0.2835	Lucknow
1250	8B/UP/09/42/2012/FC/979	16-Nov-12	0.07504	Lucknow
1251	8B/UP/06/103/2012/FC/990	21-Nov-12	0.1958	Allahabad
1252	8B/UP/06/87/2012/FC/991	21-Nov-12	0.11475	Meerut
1253	8B/UP/06/81/2012/FC/996	21-Nov-12	0.07744	Badayun
1254	8B/UP/06/02/2012/FC/994	22-Nov-12	36.72	Bareilly
1255	8B/UP/06/57/2012/FC/1002	27-Nov-12	0.0676	Muzaffarnagar
1256	2825/14-2-2012-800(81)/2012	05-Dec-12	0.044	Hardoi
1257	8B/UP/06/110/2012/FC/1054	11-Dec-12	0.0844	Allahabad
1258	8B/UP/09/132/2010/FC/1061	12-Dec-12	0.968	Kanpur
1259	8B/UP/06/114/2012/FC/1020	19-Dec-12	0.381	Unnao
1260	8B/UP/06/08/2012/FC/1070	19-Dec-12	16.455	Kanpur
1261	8B/UP/06/08/2012/FC/1070	19-Dec-12	13.14	Hamirpur
1262	8B/UP/06/08/2012/FC/1070	19-Dec-12	7.2	Mahoba
1263	8B/UP/04/50/2012/FC/1030	19-Dec-12	0.736	Faizabad
1264	8B/UP/06/82/2012/FC/1043	24-Dec-12	0.095	Hardoi
1265	8B/UP/09/100/2012/FC/1054	27-Dec-12	0.8	Bareilly
		<b>Year - 2012</b>	<b>456.37168</b>	
1266	8B/UP/04/126/2011/FC/1108	08-Jan-13	9.9	Sonebhadra
1267	8B/UP/06/107/2012/FC/1106	08-Jan-13	0.066363	Barabanki
1268	3332/14-2-2012-800(105)/2012	10-Jan-13	0.8	Moradabad
1269	3331/14-2-2012-800(103)/2012	10-Jan-13	0.6952	Bijnore
1270	8B/UP/06/112/2012/FC/1135	11-Jan-13	0.10648	Barabanki
1271	8-75/2012-FC	14-Jan-13	4.895	Muzaffarnagar
1272	3080/14-2-2012-800(89)/2012	16-Jan-13	1	Behraich
1273	8B/UP/09/31/2012/FC/1172	17-Jan-13	10.125	Behraich
1274	8B/UP/09/47/2012/FC/407/1192	21-Jan-13	3.5588	Allahabad
1275	3334/14-2-2012-800(104)/12	23-Jan-13	0.602	Bijnore
1276	8B/UP/04/19/2012/FC/1222	24-Jan-13	0.128	Meerut
1277	8B/UP/04/19/2012/FC/1222	24-Jan-13	0.128	Ghaziabad
1278	8B/UP/04/19/2012/FC/1222	24-Jan-13	1.1904	Bulandshahar
1279	2008/14-2-2012-800(38)/2012	24-Jan-13	0.31	Mathura
1280	8B/UP/06/04/2013/FC/1239	31-Jan-13	0.07744	Kheri
1281	8B/UP/06/95/2011/FC/1263	04-Feb-13	2.54	Varanasi
1282	8B/UP/06/95/2011/FC/1263	04-Feb-13	32.83	Chandauli
1283	8B/UP/06/08/2013/FC/1279	12-Feb-13	0.069	Lucknow
1284	8B/UP/06/51/2012/FC/470/1305	12-Feb-13	3.4575	Mathura

60

S.No.	GOI release Order No	GOI Date	Forest area Diverted	District/Forest Division
1	2	3	4	5
1285	8B/UP/06/65/2009/FC/1343	19-Feb-13	0.2488	Allahabad
1286	8B/UP/06/80/2012/FC/1363	20-Feb-13	0.0597	Badayun
1287	8B/UP/09/75/2012/FC	22-Feb-13	0.44	Bijnore
1288	8B/UP/06/01/2013/FC/1382	22-Feb-13	0.0774	Bijnore
1289	8B/UP/09/63/2012/FC/1412	27-Feb-13	0.85	Meerut
1290	8B/UP/04/44/2011/FC/1418	28-Feb-13	0.9932	Sonebhadra
1291	8B/UP/06/07/2013/FC/1416	28-Feb-13	0.0788	Sitapur
1292	8B/UP/06/03/2013/FC/1414	28-Feb-13	0.0675	Mirzapur
1293	8B/UP/04/102/2011/FC/1428	04-Mar-13	0.2214	Faizabad
1294	8B/UP/09/03/2011/FC/1427	04-Mar-13	1.4173	Mathura
1295	8B/UP/06/91/2012/FC/1457	08-Mar-13	0.4485	Lucknow
1296	8B/UP/09/116/2012/FC/1491	12-Mar-13	25	Gautam budhanagar
1297	8B/UP/06/15/2013/FC/1473	12-Mar-13	0.0774	Banda
1298	8B/UP/09/49/2012/FC/1498	19-Mar-13	0.1446	Muzaffarnagar
1299	8B/UP/06/13/2013/FC/1496	19-Mar-13	0.04116	Etawah
1300	8B/UP/06/02/2013/FC/1499	20-Mar-13	0.2156	Lucknow
1301	8B/UP/06/22/2013/FC/1513	22-Mar-13	0.0379	Lucknow
1302	8B/UP/06/108/2012/FC/1533	26-Mar-13	0.07	Agra
1303	8B/UP/06/05/2013/FC/32	04-Apr-13	0.0702	Badayun
1304	8B/UP/06/22/2013/FC/125	25-Apr-13	0.0385	Sultanpur
1305	8B/UP/06/37/2012/FC/168	30-Apr-13	0.1054	Saharanpur
1306	8B/UP/06/59/2012/FC/767	30-Apr-13	0.1325	Hathrus
1307	8B/UP/04/05/2012/FC/165	02-May-13	1.6292	Fatehpur
1308	8B/UP/04/05/2012/FC/165	02-May-13	0.1408	Fatehpur
1309	8B/UP/04/05/2012/FC/165	02-May-13	2.4512	Kanpur Dehat
1310	8B/UP/04/05/2012/FC/165	02-May-13	0.1011	Auraiyya
1311	8B/UP/09/50/2013/FC/174	02-May-13	0.2472	Ghaziabad
1312	8B/UP/09/49/2013/FC/175	02-May-13	0.2638	Ghaziabad
1313	8B/UP/09/50/2013/FC/174	02-May-13	2.0408	Gautam budhanagar
1314	8B/UP/09/49/2013/FC/175	02-May-13	2.4098	Hapur
1315	8-16/2012-FC	09-May-13	21.81	Kanpur
1316	8-16/2012-FC	09-May-13	21.16	Kannauj
1317	8-16/2012-FC	09-May-13	19.9	Etawah
1318	8-16/2012-FC	09-May-13	13.03	Aligarh
1319	8-16/2012-FC	09-May-13	11.47	Hathrus
1320	8-16/2012-FC	09-May-13	24.27	Mainpuri
1321	8B/UP/06/36/2013/FC/205	09-May-13	0.0965	Lucknow
1322	8B/UP/07/44/2013/FC/216	10-May-13	0.195	Bijnore
1323	8-33/2012-FC	14-May-13	27.98	Lucknow
1324	8-33/2012-FC	14-May-13	35.17	Sultanpur
1325	8-33/2012-FC	14-May-13	19.0625	Sultanpur
1326	8-33/2012-FC	14-May-13	47.85	Barabanki
1327	8B/UP/09/52/2013/FC/224	14-May-13	0.063	Lucknow
1328	8B/UP/09/21/2013/FC/221	14-May-13	0.09	Lucknow
1329	8B/UP/09/67/2013/FC/252	16-May-13	1.8608	Basti
1330	8B/UP/09/67/2012/FC/253	16-May-13	0.225	Mathura
1331	8B/UP/06/119/2012/FC/255	17-May-13	2.8	Moradabad
1332	8B/UP/06/43/2012/FC/271	21-May-13	0.0357	Jyotibha Phulnagar
1333	8B/UP/06/41/2012/FC/270	21-May-13	0.0519	Jyotibha Phulnagar
1334	8B/UP/07/84/2007/FC/285	23-May-13	10.16	Gorakhpur
1335	8B/UP/04/54/2013/FC/302	27-May-13	0.7105	Saharanpur
1336	8B/UP/06/69/2013/FC/305	27-May-13	0.0736	Lucknow
1337	753/14-2-2013-800(21)/13	27-May-13	0.12577	Etah
1338	8B/UP/09/45/2012/FC/346	29-May-13	0.143	Hardoi
1339	8B/UP/09/51/2013/FC/332	29-May-13	0.096	Lucknow
1340	8B/09/73/2012/FC/326	29-May-13	1.062	Agra
1341	8B/09/73/2012/FC/326	29-May-13	2.475	Mathura
1342	8-86/2012-FC	31-May-13	52.577	Sonebhadra
1343	8B/UP/06/46/2013/FC/375	07-Jun-13	0.512	Lucknow
1344	8B/UP/04/42/2013/FC/381	11-Jun-13	1.01666	Faizabad

61



S.No.	GOI release Order No	GOI Date	Forest area Diverted	District/Forest Division
1	2	3	4	5
1345	8B/UP/06/62/2013/FC/385	11-Jun-13	0.029	Mathura
1346	8B/06/61/2013/FC/393	14-Jun-13	0.068	Hardoi
1347	8B/UP/06/23/2013/FC/401	17-Jun-13	0.1218	Kanpur
1348	8B/UP/06/55/2013/FC/406	18-Jun-13	0.055	Bijnore
1349	8-53/2010-FC	28-Jun-13	1.728	Bareilly
1350	8-43/2012-FC	28-Jun-13	5.646	Kanpur
1351	8-43/2012-FC	28-Jun-13	36.96	Kanpur Dehat
1352	8-43/2012-FC	28-Jun-13	5.6817	Etawah
1353	8B/UP/06/20/2013/FC/457	28-Jun-13	0.048	Sitapur
1354	8B/UP/06/72/2013/FC/571	08-Jul-13	0.0678	Bijnore
1355	8B/UP/09/92/2013/FC/572	08-Jul-13	0.554	Lucknow
1356	8B/UP/06/58/2013/FC/585	09-Jul-13	0.0561	Agra
1357	8B/UP/04/98/2012/FC/629	12-Jul-13	1.2261	Mainpuri
1358	8B/UP/07/65/2013/FC/618	12-Jul-13	0.44	Lucknow
1359	8B/UP/04/74/2013/FC/631	15-Jul-13	0.465	Lucknow
1360	8B/UP/06/107/2010/FC/645	16-Jul-13	0.35	Sultanpur
1361	8B/UP/06/84/2013/FC/649	16-Jul-13	0.0675	Muzaffarnagar
1362	8B/UP/08/97/2013/FC/674	19-Jul-13	1.938	Jhansi
1363	8B/UP/04/101/2012/FC/698	23-Jul-13	0.6253	Fatehpur
1364	8B/UP/04/101/2012/FC/698	23-Jul-13	0.3072	Kanpur
1365	8B/UP/04/101/2012/FC/698	23-Jul-13	1.187	Kanpur Dehat
1366	8B/UP/04/101/2012/FC/698	23-Jul-13	0.166	Auraiyya
1367	8B/UP/04/85/2011/FC/707	24-Jul-13	0.1196	Meerut
1368	8B/UP/06/104/2012/FC/786	29-Jul-13	0.0506	Muzaffarnagar
1369	8B/UP/06/25/2013/FC/839	06-Aug-13	1.605	Mathura
1370	8B/UP/06/16/2013/FC/831	07-Aug-13	0.041824	Barabanki
1371	8B/UP/06/30/2013/FC/863	08-Aug-13	0.1008	Fatehpur
1372	8B/UP/06/47/2013/FC/857	12-Aug-13	0.0678	Jaunpur
1373	8B/UP/06/18/2012/FC/856	12-Aug-13	0.075	Allahabad
1374	8-45/2013-FC	13-Aug-13	20.722	Ambedkar Nagar
1375	8-45/2013-FC	13-Aug-13	1.61	Azamgarh
1376	8-45/2013-FC	13-Aug-13	21.939	Varanasi
1377	8-45/2013-FC	13-Aug-13	6.24	Jaunpur
1378	8B/UP/06/64/2013/FC/868	13-Aug-13	0.0481	Hapur
1379	8B/UP/09/95/2012/FC/903	14-Aug-13	1.0425	Agra
1380	8B/UP/09/95/2012/FC/903	14-Aug-13	0.87	Mathura
1381	8B/UP/09/95/2012/FC/903	14-Aug-13	2.295	Hathrus
1382	8B/UP/04/95/2013/FC/892	19-Aug-13	1.1696	Etawah
1383	8B/UP/04/95/2013/FC/892	19-Aug-13	0.1152	Auraiyya
1384	8B/UP/04/95/2013/FC/892	19-Aug-13	4.9216	Agra
1385	8B/UP/04/95/2013/FC/892	19-Aug-13	10.7648	Firozabad
1386	8B/UP/09/89/2013/FC/895	20-Aug-13	0.025	Badayun
1387	8-115/2011-FC	23-Aug-13	36.78	Agra
1388	8-115/2011-FC	23-Aug-13	215.13	Mathura
1389	8B/UP/06/63/2013/FC/917	23-Aug-13	0.12348	Moradabad
1390	8B/UP/06/91/2013/FC/916	23-Aug-13	0.077	Hardoi
1391	8B/UP/04/31/2013/FC/981	27-Aug-13	0.3072	Kheri
1392	8B/UP/04/31/2013/FC/981	27-Aug-13	0.84288	Sitapur
1393	8B/UP/07/15/2009/FC/983	29-Aug-13	1.1776	Ghaziabad
1394	8B/UP/09/32/2013/FC/992	30-Aug-13	0.0601	Mathura
1395	8B/UP/06/86/2013/FC/1158	01-Sep-13	1.2392	Basti
1396	8B/UP/06/115/2013/FC/1001	02-Sep-13	0.0774	Sultanpur
1397	8B/UP/09/121/2012/FC/997	02-Sep-13	0.005	Kanpur Dehat
1398	8B/UP/09/121/2012/FC/997	02-Sep-13	0.6453	Etawah
1399	8B/UP/09/121/2012/FC/997	02-Sep-13	0.1071	Auraiyya
1400	8B/UP/09/121/2012/FC/997	02-Sep-13	0.0599	Mathura
1401	8B/UP/09/121/2012/FC/997	02-Sep-13	0.0108	Hathrus
1402	8B/UP/09/121/2012/FC/997	02-Sep-13	0.0954	Firozabad
1403	8B/UP/06/59/2013/FC/1009	03-Sep-13	0.1118	Lucknow
1404	8B/09/48/2013/FC/1028	05-Sep-13	0.0763	Kanpur Dehat

62



S.No.	GOI release Order No	GOI Date	Forest area Diverted	District/Forest Division
1	2	3	4	5
1405	8B/09/48/2013/FC/1028	05-Sep-13	0.815	Auraiyya
1406	8B/UP/04/73/2013/FC/1048	10-Sep-13	0.405	Lucknow
1407	8B/UP/04/90/2012/FC/1050	10-Sep-13	27.645	Jhansi
1408	8B/UP/06/11/2013/FC/1049	10-Sep-13	0.054	Muzaffarnagar
1409	2317/14-2-2013	14-Sep-13	2.64	Sonebhadra
1410	8B/UP/06/116/2013/FC/1075	17-Sep-13	0.0774	Mainpuri
1411	2407/14-2-2013-800(90)/2013	18-Sep-13	0.111	Meerut
1412	8B/UP/04/03/2012/FC/1085	20-Sep-13	0.576	Allahabad
1413	8B/UP/04/03/2012/FC/1085	20-Sep-13	0.6247	Fatehpur
1414	8B/UP/04/03/2012/FC/1085	20-Sep-13	0.192	Pratapgarh
1415	8B/UP/06/139/2013/FC/1088	23-Sep-13	0.06	Unnao
1416	8B/UP/06/12/2013/FC/1091	23-Sep-13	0.0591	Bijnore
1417	8-53/2012-FC	24-Sep-13	1.728	Bareilly
1418	8-51/2012-FC	24-Sep-13	47.2024	Saharanpur
1419	8B/UP/04/77/2012/FC/1092	24-Sep-13	0.8064	Allahabad
1420	8B/UP/04/77/2012/FC/1092	24-Sep-13	0.6851	Fatehpur
1421	8B/UP/04/77/2012/FC/1092	24-Sep-13	0.192	Pratapgarh
1422	8B/UP/08/112/2013/FC/1094	24-Sep-13	0.24	Lucknow
1423	1434/14-2-2013	24-Sep-13	0.9	Chandauli
1424	8B/UP/06/71/2013/FC/1096	24-Sep-13	0.0739	Allahabad
1425	8-75/2012-FC	25-Sep-13	4.895	Muzaffarnagar
1426	8B/UP/04/66/2013/FC/1103	26-Sep-13	0.608	Kanpur Dehat
1427	8B/UP/04/66/2013/FC/1103	26-Sep-13	1.8368	Etawah
1428	8B/UP/04/66/2013/FC/1103	26-Sep-13	0.2432	Firozabad
1429	8B/UP/04/66/2013/FC/1103	26-Sep-13	0.544	Etah
1430	8B/UP/04/66/2013/FC/1103	26-Sep-13	0.4224	Mainpuri
1431	8B/UP/06/93/2013/FC/1104	26-Sep-13	0.0325	Ambedkar Nagar
1432	8B/UP/09/136/2013/FC/1109	27-Sep-13	2.295	Barabanki
1433	8B/UP/04/120/2012/FC/1124	01-Oct-13	0.6827	Agra
1434	8B/UP/06/19/2013/FC/1144	01-Oct-13	0.1066	Allahabad
1435	8B/UP/01/39/2012/FC/1169	03-Oct-13	39	Jhansi
1436	8B/UP/07/42/2009/FC/1173	04-Oct-13	1.87	Balrampur
1437	8B/UP/07/70/2009/FC/1172	04-Oct-13	0.873	Gonda
1438	8B/UP/06/68/2013/FC/1180	08-Oct-13	3.9	Muthura
1439	8B/UP/09/06/2013/FC/1185	08-Oct-13	2.85	Pilibhit
1440	8B/UP/06/75/2013/FC/1191	11-Oct-13	0.0625	Kanpur
1441	8B/UP/09/143/2013/FC/1206	15-Oct-13	0.963	Lucknow
1442	8B/UP/06/10/2013/FC/1216	15-Oct-13	0.06	Agra
1443	8B/UP/06/41/2013/FC/1212	17-Oct-13	0.064	Muzaffarnagar
1444	8B/UP/06/17/2013/FC/1223	18-Oct-13	0.0774	Jaunpur
1445	8B/UP/07/69/2009/FC/1228	21-Oct-13	1.38	Gonda
1446	8B/UP/04/102/2013/FC/1240	25-Oct-13	0.053	Lucknow
1447	8B/UP/04/69/2012/FC/1249	31-Oct-13	1.4639	Fatehpur
1448	2789/14-2-2013-800(105)/2013	31-Oct-13	0.2754	Barabanki
1449	8B/UP/06/2013/FC/1293	06-Nov-13	1.035	Fatehpur
1450	8B/UP/06/85/2013/FC/1280	08-Nov-13	0.0532	Muzaffarnagar
1451	8B/UP/06/106/2013/FC/1279	08-Nov-13	0.0385	Hathrus
1452	8B/UP/09/79/2009/FC/1298	12-Nov-13	0.069	Gonda
1453	8B/UP/06/60/2013/FC/1297	12-Nov-13	0.0427	Allahabad
1454	8B/UP/06/24/2013/FC/1305	13-Nov-13	0.0459	Lucknow
1455	8-86/2012-FC	14-Nov-13	64.387	Mirzapur
1456	8-86/2012-FC	14-Nov-13	4.77	Sonebhadra
1457	8-86/2012-FC	14-Nov-13	7.517	Sonebhadra
1458	8B/UP/07/53/2013/FC/1334	19-Nov-13	3.116	Sitapur
1459	8B/UP/09/26/2013/FC/1371	22-Nov-13	0.2325	Siddharthnagar
1460	8B/UP/07/56/2013/FC/1368	27-Nov-13	3.003	Bareilly
1461	8B/UP/04/37/2013/FC/1366	27-Nov-13	0.18	Rampur
1462	8-3/2013-FC	06-Dec-13	7.04	Ambedkar Nagar
1463	8-3/2013-FC	06-Dec-13	33.34	Sultanpur
1464	8-3/2013-FC	06-Dec-13	10.49	Sultanpur

63

S.No.	GOI release Order No	GOI Date	Forest area Diverted	District/Forest Division
1	2	3	4	5
1465	8-3/2013-FC	06-Dec-13	29.77	Fatehpur
1466	8-3/2013-FC	06-Dec-13	12.83	Banda
1467	3234/14-2-2013-800(124)/2013	09-Dec-13	0.405	Fatehpur
1468	8B/UP/09/144/2013/FC/1408	12-Dec-13	0.991	Lucknow
1469	8B/UP/06/94/2013/FC/1437	17-Dec-13	7.16	Jyotibba Phulenagar
1470	8B/UP/07/86/2008/FC/1450	24-Dec-13	2.14	Balrampur
1471	3377/14-2-2013-800(135)/2013	30-Dec-13	0.5715	Rampur
1472	3241/14-2-2013-800(131)/2013	30-Dec-13	0.059	Agra
1473	3242/14-2-2013-800(134)/2013	30-Dec-13	0.063	Hathrus
		<b>Year - 2013</b>	<b>1156.202957</b>	
1474	8B/UP/06/138/2013/FC/1470	01-Jan-14	0.4725	Lucknow
1475	8B/UP/04/99/2013/FC/1468	01-Jan-14	1.5277	Meerut
1476	8B/UP/06/107/2013/FC/1473	02-Jan-14	0.0532	Muzaffarnagar
1477	8B/UP/06/38/2013/FC/1472	02-Jan-14	0.0754	Kanpur
1478	8B/UP/06/146/2013/FC/1497	13-Jan-14	0.061	Hardoi
1479	8B/UP/06/98/2013/FC/1504	13-Jan-14	0.0774	Siddharthinagar
1480	8B/UP/06/168/2013/FC/1496	13-Jan-14	0.5	Pratapgarh
1481	8B/UP/06/39/2013/FC/1505	15-Jan-14	0.0882	Kanpur
1482	8B/UP/09/113/2013/FC/1512	16-Jan-14	1.242	Lucknow
1483	8B/UP/06/103/2013/FC/1509	16-Jan-14	0.0774	Mirzapur
1484	8B/UP/06/126/2013/FC/1540	22-Jan-14	1.875	Ghaziabad
1485	8B/UP/04/46/2012/FC/1538	22-Jan-14	0.1792	Mirzapur
1486	8B/UP/06/148/2013/FC/1552	27-Jan-14	0.0435	Lucknow
1487	8B/UP/06/158/2013/FC/1577	05-Feb-14	0.0875	Kanpur
1488	8B/UP/06/101/2013/FC/1587	06-Feb-14	0.0791	Bijnore
1489	8B/UP/06/119/2013/FC/1603	07-Feb-14	0.0782	Meerut
1490	3605/14-2-2013-800(144)/2013	07-Feb-14	0.968	Moradabad
1491	3607/14-2-2013-800(143)/2013	07-Feb-14	0.9257	Badayun
1492	8B/UP/04/78/2013/FC/1618	12-Feb-14	0.5313	Bijnore
1493	8B/UP/06/164/2013/FC/1616	13-Feb-14	0.0677	Jyotibba Phulenagar
1494	3606/14-2-2013-800(9)/2014	14-Feb-14	0.3456	Agra
1495	8B/UP/09/156/2013/FC/1633	19-Feb-14	0.1725	Bareilly
1496	8B/UP/06/152/2013/FC/1634	19-Feb-14	0.0275	Basti
1497	8B/UP/06/149/2013/FC/1698	21-Feb-14	0.126	Firozabad
1498	8B/UP/06/129/2013/FC/1641	24-Feb-14	10.8	Etawah
1499	8B/UP/06/129/2013/FC/1641	24-Feb-14	27.44	Mainpuri
1500	242/14-2-2014-800(14)/2014	24-Feb-14	0.513	Barabanki
1501	8B/UP/06/180/2013/FC/1653	28-Feb-14	0.1502	Sultanpur
1502	8B/UP/07/41/2009/FC/1658	03-Mar-14	3.04	Balrampur
1503	8B/UP/06/140/2013/FC/1678	05-Mar-14	1.82	Kaushambi
1504	8B/UP/09/166/2013/FC/1674	05-Mar-14	1.053	Firozabad
1505	8B/UP/09/166/2013/FC/1674	05-Mar-14	1.467	Etah
1506	8B/UP/06/185/2013/FC/1672	05-Mar-14	0.074	Mainpuri
1507	8B/UP/06/137/2013/FC/1695	06-Mar-14	20.9835	Moradabad
1508	8B/UP/06/161/2013/FC/1692	06-Mar-14	0.2884	Unnao
1509	8B/UP/06/113/2012/FC/1694	06-Mar-14	0.486	Unnao
1510	8B/UP/06/137/2013/FC/1695	06-Mar-14	10.32	Hathrus
1511	8B/UP/04/115/2012/FC/1681	06-Mar-14	0.17664	Saharanpur
1512	8B/UP/09/18/2013/FC/1687	06-Mar-14	0.3388	Shahajahanpur
1513	8B/UP/06/100/2013/FC/1693	06-Mar-14	0.1	Kanpur
1514	8B/UP/06/125/2013/FC/1682	06-Mar-14	0.0208	Mathura
1515	8B/UP/04/173/2013/FC/1708	14-Mar-14	0.4864	Bareilly
1516	8B/UP/04/173/2013/FC/1708	14-Mar-14	0.2852	Pilibhit
1517	8B/UP/04/173/2013/FC/1708	14-Mar-14	0.5504	Shahajahanpur
1518	8B/UP/04/173/2013/FC/1708	14-Mar-14	0.256	Khieri
1519	8B/UP/06/182/2013/FC/1721	20-Mar-14	0.092	Meerut
1520	8B/UP/06/56/2012/FC/1734	21-Mar-14	0.0698	Allahabad
1521	8B/UP/09/130/2013/FC/1743	26-Mar-14	0.043	Mainpuri
1522	8B/UP/06/154/2013/FC/02	01-Apr-14	11.2	Behraich
1523	8B/UP/06/154/2013/FC/02	01-Apr-14	15.27	Srawasti

64



S.No.	GOI release Order No	GOI Date	Forest area Diverted	District/Forest Division
1	2	3	4	5
1524	8B/UP/06/11/2014/FC/03	01-Apr-14	0.021	Hardoi
1525	8B/UP/06/11/2013/FC/11	02-Apr-14	2	Moradabad
1526	8B/UP/06/131/2013/FC/81	28-Apr-14	0.0707	Bijnore
1527	8B/UP/06/29/2013/FC/90	29-Apr-14	15.96	Bareilly
1528	8B/UP/06/29/2013/FC/90	29-Apr-14	15.57	Pilibhit
1529	8-71/2012-FC	28-May-14	113.235	Saharanpur
1530	8-71/2012-FC	28-May-14	14.044	Saharanpur
1531	8-71/2012-FC	28-May-14	75.0255	Muzaffarnagar
1532	8-71/2012-FC	28-May-14	227.8045	Meerut
1533	8-96/2012-FC	28-May-14	10.51	Raebareli
1534	8-96/2014-FC	28-May-14	13.68	Sultanpur
1535	8-96/2012-FC	28-May-14	29.47	Jaunpur
1536	8-96/2012-FC	28-May-14	43.99	Pratapgarh
1537	8B/UP/06/120/2013/FC/164	01-Jun-14	4.474	Ghaziabad
1538	612/14-2-2014-800(40)/2014	02-Jun-14	0.1485	Bulandshahar
1539	434/14-2-2013-800(32)/2014	06-Jun-14	0.2562	Bulandshahar
1540	1687/14-2-2014-800(8)/2013	11-Jun-14	0.108	Mirzapur
1541	8B/UP/09/157/2013/FC/733	04-Jul-14	1.632	Barabanki
1542	8B/UP/04/52/2014/FC/	15-Jul-14	1.1408	Hapur
1543	1315/14-2-2014-800(85)/2014	31-Jul-14	0.5625	Siddharthnagar
1544	1858/14-2-2014-800(105)/2014	01-Aug-14	0.2236	Baghpat
1545	1857/14-2-2014-800(104)/2014	01-Aug-14	0.168	Baghpat
1546	1860/14-2-2014-800(106)/2014	01-Aug-14	0.294	Mathura
1547	1859/14-2-2014-800(103)/2014	01-Aug-14	0.142	Aligarh
1548	8-83/2013-FC	05-Aug-14	23.35	Hamirpur
1549	8-83/2013-FC	05-Aug-14	41.86	Jalaun
1550	8-57/2014-FC	28-Aug-14	52.7	Bareilly
1551	8B/UP/06/133/2013/FC/955	02-Sep-14	0.0677	Rampur
1552	8B/UP/06/20/2014/FC/956	03-Sep-14	0.0678	Rampur
1553	8B/UP/08/24/2014/FC/961	04-Sep-14	0.528	Varanasi
1554	8B/UP/06/167/2013/FC/977	05-Sep-14	0.5	Shahajahanpur
1555	8B/UP/06/132/2013/FC/962	05-Sep-14	4.78	Agra
1556	8B/UP/09/58/2014/FC/976	08-Sep-14	2.16	Unnao
1557	8B/UP/04/26/2014/FC/980	09-Sep-14	1.877	Lucknow
1558	8B/UP/06/48/2014/FC/981	09-Sep-14	0.068	Shahajahanpur
1559	8B/UP/06/05/2014/FC/983	10-Sep-14	0.187	Raebareli
1560	8B/UP/07/17/2014/FC/1019	24-Sep-14	1.2148	Pratapgarh
1561	8B/UP/04/155/2013/FC/1031	25-Sep-14	0.9152	Aligarh
1562	8B/UP/09/66/2014/FC/1026	26-Sep-14	2.142	Sultanpur
1563	3304/14-2-2014-800(116)/2014	29-Sep-14	0.021	Agra
1564	8B/UP/06/71/2014/FC/1050	08-Oct-14	0.385	Ghaziabad
1565	8B/UP/09/118/2012/FC/1051	09-Oct-14	0.9681	Agra
1566	2987/14-2-2014-800(136)/2014	13-Oct-14	0.99	Muzaffarnagar
1567	8B/UP/06/62/2014/FC/1059	16-Oct-14	0.063	Agra
1568	8B/UP/06/57/2014/FC/1102	21-Oct-14	0.96	Badayun
1569	1288/14-2-2013-800(126)/2014	22-Oct-14	0.57	Sonebhadra
1570	3773/14-2-2014-800(120)/2014	24-Oct-14	0.176	Mainpuri
1571	8B/UP/06/23/2014/FC/1100	27-Oct-14	0.038	Barabanki
1572	1289/14-2-2013-800(128)/2014	28-Oct-14	1.03	Sonebhadra
1573	1286/14-2-2013-800(134)/2014	28-Oct-14	0.9	Sonebhadra
1574	1284/14-2-2013-800(135)/2014	28-Oct-14	0.462	Sonebhadra
1575	1316/14-2-2013-800(129)/2014	28-Oct-14	1.044	Sonebhadra
1576	1287/14-2-2013-800(143)/2014	28-Oct-14	1.65	Sonebhadra
1577	1285/14-2-2013-800(127)/2014	28-Oct-14	1.212	Sonebhadra
1578	8B/UP/04/159/2013/FC/1170	28-Oct-14	0.069	Kanpur
1579	8B/UP/04/159/2013/FC/1170	28-Oct-14	0.092	Kanpur Dehat
1580	8B/UP/06/142/2013/FC/1172	29-Oct-14	0.06	Lucknow
1581	8B/UP/06/175/2013/FC/1127	29-Oct-14	0.133	Mainpuri
1582	8B/UP/06/14/2014/FC/1160	29-Oct-14	0.241	Mainpuri
1583	1315/14-2-2013-800(139)/2014	30-Oct-14	1.056	Sonebhadra

65



S.No.	GOI release Order No	GOI Date	Forest area Diverted	District/Forest Division
1	2	3	4	5
1584	1314/14-2-2013-800(144)/2014	30-Oct-14	0.36	Sonebhadra
1585	8B/UP/07/31/2014/FC/1178	31-Oct-14	1.9	Shahajahanpur
1586	3492/14-2-2014-800(151)/2014	31-Oct-14	0.03922	Kheri
1587	3521/14-2-2014-800(74)/2013	31-Oct-14	1.5	Sonebhadra
1588	8B/UP/06/33/2014/FC/1291	03-Nov-14	8.2	Farrukhabad
1589	3157/14-2-2014-800(152)/2014	05-Nov-14	0.3965	Baghpat
1590	8-13/2014-FC	12-Nov-14	72.272	Behraich
1591	8-65/2014-FC	12-Nov-14	51.017	Behraich
1592	3426/14-2-2014-800(97)/2014	14-Nov-14	0.27	Chandauli
1593	3430/14-2-2014-800(96)/2014	14-Nov-14	4	Chandauli
1594	3427/14-2-2014-800(98)/2014	14-Nov-14	1.7	Chandauli
1595	3429/14-2-2014-800(99)/2014	14-Nov-14	3	Chandauli
1596	598/14-2-2014-800(149)/2014	14-Nov-14	2.625	Sonebhadra
1597	3663/144-2-2014-800(29)/2014	24-Nov-14	0.068	Hardoi
1598	3487/14-2-2012-800(48)/2014	24-Nov-14	1.05	Mirzapur
1599	8B/UP/06/128/2013/FC/1274	27-Nov-14	0.1201	Mirzapur
1600	3772/14-2-2014-800(146)/2014	28-Nov-14	0.11375	Allahabad
1601	3691/14-2-2014-800(147)/2014	28-Nov-14	0.068	Hardoi
1602	8B/UP/09/171/2013/FC/1287	02-Dec-14	0.6	Hardoi
1603	8B/UP/06/29/2014/FC/1290	04-Dec-14	0.7	Farrukhabad
1604	3908/14-2-2014-800(63)/2014	08-Dec-14	0.0864	Deoria
1605	8-59/2014-FC	08-Dec-14	63.269	Chitrkut
1606	3559/14-2-2014-800(159)/2014	09-Dec-14	0.682	Saharanpur
1607	3558/14-2-2014-800(158)/2014	09-Dec-14	0.1524	Baghpat
1608	8B/UP/06/06/2014/FC/1385	13-Dec-14	0.0697	Mirzapur
1609	8B/UP/04/86/2014/FC/1336	15-Dec-14	1.6767	Faizabad
1610	3191/14-2-2014-800(154)/2014	15-Dec-14	0.0938	Mathura
1611	8B/UP/07/134/2013/FC/1335	15-Dec-14	0.2855	Basti
1612	8B/UP/04/51/2014/FC/1348	16-Dec-14	25.8658	Rampur
1613	3689/14-2-2014-800(13)/2014	16-Dec-14	0.1395313	Barabanki
1614	8B/UP/06/37/2014/FC/1384	19-Dec-14	0.05792	Kheri
1615	8B/UP/09/71/2014/FC/1412	30-Dec-14	0.0142	Deoria
1616	8B/UP/06/01/2014/FC/1407	30-Dec-14	0.0775	Jaunpur
1617	8B/UP/09/67/2014/FC/1411	30-Dec-14	1.116	Mainpuri
		<b>Year - 2014</b>	<b>1075.659661</b>	
1618	8B/UP/06/135/2013/FC/1464	16-Jan-15	0.066	Rampur
1619	4093/14-2-2014-1686/2014	20-Jan-15	0.068	Pilibhit
1620	4053/14-2-2014-800(31)/2014	20-Jan-15	0.0398	Lucknow
1621	3491/14-2-2014-800(39)/2013	22-Jan-15	2	Sonebhadra
1622	8B/UP/09/82/2014/FC/1494	23-Jan-15	0.9	Mathura
1623	3994/14-2-2014-800(123)/2014	28-Jan-15	0.14732	Kanpur
1624	8B/UP/04/40/2013/FC/1498	29-Jan-15	0.3404	Agra
1625	8B/UP/06/70/2014/FC/1506	02-Feb-15	3.915	Lucknow
1626	8B/UP/09/68/2014/FC/1507	02-Feb-15	1.9575	Faizabad
1627	8-41/2013-FC	04-Feb-15	133.22	Varanasi
1628	8B/UP/09/07/2014/FC/1535	09-Feb-15	0.875	Mirzapur
1629	3967/14-2-2014-800(69)/2014	10-Feb-15	0.0558	Sitapur
1630	3158/14-2-2013-800(162)/2014	13-Feb-15	1.312	Sonebhadra
1631	47/14-2-2014-800(4)/2015	13-Feb-15	0.2399	Etah
1632	8B/UP/09/90/2014/FC/1673	18-Feb-15	2.46	Basti
1633	8B/UP/06/147/2013/FC/1669	18-Feb-15	0.2479	Allahabad
1634	8B/UP/04/81/2014/FC/1671	18-Feb-15	0.6408	Mathura
1635	8B/UP/06/19/2014/FC/1682	19-Feb-15	4.27	Aligarh
1636	8B/UP/07/74/2014/FC/1679	19-Feb-15	0.95	Bijnore
1637	8B/UP/07/30/2012/FC/1681	20-Feb-15	0.0983	Mirzapur
1638	8B/UP/07/30/2012/FC/1681	20-Feb-15	0.123	Kanpur Dehat
1639	8B/UP/07/30/2012/FC/1681	20-Feb-15	1.1622	Etawah
1640	8B/UP/07/30/2012/FC/1681	20-Feb-15	3.3982	Auraiyya
1641	8B/UP/07/30/2012/FC/1681	20-Feb-15	0.59	Agra
1642	8B/UP/07/30/2012/FC/1681	20-Feb-15	0.5223	Aligarh

S.No.	GOI release Order No	GOI Date	Forest area Diverted	District/Forest Division
1	2	3	4	5
1643	8B/UP/07/30/2012/FC/1681	20-Feb-15	0.1589	Hathrus
1644	8B/UP/07/30/2012/FC/1681	20-Feb-15	4.039	Firozabad
1645	8B/UP/06/59/2014/FC/1684	23-Feb-15	0.07	Hapur
1646	3867/14-2-2014-800(89)/2014	25-Feb-15	0.0678	Moradabad
1647	46/14-2-2015-800(74)/2015	25-Feb-15	0.072	Etah
1648	8-81/2014-FC	26-Feb-15	67.194	Lalitpur
1649	45/14-2-2015-800(9)/2015	27-Feb-15	0.0511	Etah
1650	104/14-2-2015-800(3)/2015	02-Mar-15	0.16941	Jyotibba Phulnagar
1651	103/14-2-2015-800(02)/2015	02-Mar-15	0.1054	Hathrus
1652	195/14-2-2015-800(116)/2013	02-Mar-15	0.1762	Hathrus
1653	106/14-2-2015-800(44)/2014	03-Mar-15	0.086	Deoria
1654	8B/UP/04/12/2014/FC/1725	04-Mar-15	2.15	Gautam budhanagar
1655	3992/14-2-2014-800(167)/2014	04-Mar-15	0.062	Rampur
1656	123/14-2-2014-800(58)/2014	04-Mar-15	0.142	Bijnore
1657	290/14-2-2015-800(125)/2013	04-Mar-15	0.06776	Badayun
1658	140/14-2-2015-800(110)/2014	04-Mar-15	0.03045	Mathura
1659	8B/UP/06/122/2013/FC/1727	05-Mar-15	0.0569	Agra
1660	634/14-2-2015-800(37)/2015	12-Mar-15	0.0205	Lucknow
1661	8B/UP/06/109/2013/FC/1747	13-Mar-15	29.28	Meerut
1662	69/14-2-2014-800(5)/2014	17-Mar-15	0.102	Allahabad
1663	545/14-2-2014-800(19)/2015	20-Mar-15	0.071	Kanpur
1664	8B/UP/09/79/2014/FC/1729	25-Mar-15	0.64	Hapur
1665	449/14-2-2015-800(59)/2014	25-Mar-15	0.06778	Bijnore
1666	483/14-2-2015-800(18)/2015	30-Mar-15	0.04	Meerut
1667	530/14-2-2014-800(20)/2014	30-Mar-15	0.0464	Rampur
1668	291/14-2-2015-800(16)/2015	30-Mar-15	0.06776	Badayun
1669	655/14-2-2015-800(5)/2015	01-Apr-15	0.0677	Muzaffarnagar
1670	654/14-2-2015-800(6)/2015	01-Apr-15	0.0624	Muzaffarnagar
1671	808/14-2-2015-800(33)/2015	09-Apr-15	0.142	Bijnore
1672	552/14-2-2015-800(23)/2015	10-Apr-15	0.04476	Hapur
1673	8B/09/80/2014/FC/12	10-Apr-15	0.1733	Allahabad
1674	8B/UP/06/31/2011/FC/16	13-Apr-15	0.0584	Bijnore
1675	811/14-2-2015-800(35)/2015	24-Apr-15	0.078	Bijnore
1676	8B/08/68/2012/FC/101	27-Apr-15	0.7257	Chitrkut
1677	640/14-2-2015-800(107)/2014	27-Apr-15	0.0518	Rampur
1678	8B/UP/09/83/2014/FC/111	29-Apr-15	2.36	Moradabad
1679	289/14-2-2015-800(34)/2015	01-May-15	0.1258	Hapur
1680	8-1/2012FC	05-May-15	54.76	Rampur
1681	379/14-2-2015-800(26)/2015	05-May-15	0.3065	Mathura
1682	767/14-2-2015-800(29)/2013	07-May-15	0.0774	Meerut
1683	P-58/14-2-2013-800(53)/2016	12-May-15	0.6615	Barabanki
1684	1187/14-2-2015-800(83)/2014	25-May-15	0.1545	Allahabad
1685	450/14-2-2014-800(165)/2014	25-May-15	0.14575	Etawah
1686	1009/14-2-2015-800(50)/2015	04-Jun-15	0.068	Sitapur
1687	4092/14-2-2014-800(8)/2015	05-Jun-15	0.63	Hapur
1688	622/14-2-2015-800(22)/2015	05-Jun-15	0.02275	Mathura
1689	765/14-2-2015-800(40)/2014	08-Jun-15	0.0689	Allahabad
1690	544/14-2-2015-800(84)/2014	11-Jun-15	0.0666	Agra
1691	3991/14-2-2014-800(153)/2014	17-Jun-15	0.144	Jhansi
1692	8B/UP/06/03/2015/FC/241	18-Jun-15	1.4001	Faizabad
1693	656/14-2-2015-800(36)/2015	22-Jun-15	0.0678	Banda
1694	8B/UP/04/124/2013/FC/295	25-Jun-15	13.1401	Raebareli
1695	8-50/2014-FC	26-Jun-15	159.563	Siddharthnagar
1696	1047/14-2-2015-800(52)/2015	26-Jun-15	0.20163	Mahoba
1697	8B/UP/07/05/2015/FC/307	30-Jun-15	0.2108	Ghaziyabad
1698	828/14-2-2015-800(42)/2015	06-Jul-15	0.428	Mainpuri
1699	1467/14-2-2015-800(39)/2015	07-Jul-15	0.08413	Allahabad
1700	1277/14-2-2015-800(141)/2013	09-Jul-15	0.24463	Hathrus
1701	1005/14-2-2015-800(3)/2014	13-Jul-15	0.079	Hardoi
1702	8B/UP/04/22/2014/FC/364	15-Jul-15	1.76	Meerut

67



S.No.	GOI release Order No	GOI Date	Forest area Diverted	District/Forest Division
1	2	3	4	5
1703	1020/14-2-2015-800(53)/2015	15-Jul-15	0.07525	Deoria
1704	1096/14-2-2015-800(76)/2015	15-Jul-15	0.0772	Firozabad
1705	P-16/14-2-2015-800(67)/2015	23-Jul-15	1.2	Sonebhadra
1706	8B/UP/06/17/2015/FC/389	24-Jul-15	4.6	Kanpur
1707	8B/UP/09/181/2013/FC/415	29-Jul-15	1.215	Hathrus
1708	P-35/14-2-2015-800(90)/2015	02-Aug-15	0.075	Bijnore
1709	P-34/14-2-2015-800(91)/2015	02-Aug-15	0.0944	Bijnore
1710	P-21/14-2-2015-800(78)/2015	03-Aug-15	0.1	Pilibhit
1711	P-11/14-2-2015-800(61)/2015	03-Aug-15	0.15512	Jhansi
1712	P-12/14-2-2015-800(63)/2015	07-Aug-15	1.8	Sonebhadra
1713	P-18/14-2-2015-800(69)/2015	07-Aug-15	1.68	Sonebhadra
1714	P-17/14-2-2015-800(68)/2015	07-Aug-15	0.3	Sonebhadra
1715	P-14/14-2-2015-800(65)/2015	07-Aug-15	2.1	Sonebhadra
1716	P-13/14-2-2015-800(64)/2015	07-Aug-15	0.96	Sonebhadra
1717	P-19/14-2-2015-800(74)/2015	07-Aug-15	4.83	Sonebhadra
1718	1573/14-2-2015-800(12)/2015	07-Aug-15	1.8	Sonebhadra
1719	P-23/14-2-2015-800(81)/2015	10-Aug-15	0.1417	Aligarh
1720	P-15/14-2-2015-800(66)/2015	12-Aug-15	0.6	Sonebhadra
1721	P-20/14-2-2015-800(80)/2015	13-Aug-15	0.09501	Pilibhit
1722	1762/14-2-2015-800(49)/2015	17-Aug-15	0.07179	Saharanpur
1723	P-33(1)/14-2-2015	20-Aug-15	0.238624	Allahabad
1724	1097/14-2-2015-800(77)/2015	21-Aug-15	2.7455	Mirzapur
1725	8B/UP/06/12/2015/FC/715	26-Aug-15	7.7285	Etawah
1726	8B/UP/04/28/2014/FC/720	26-Aug-15	2.796	Allahabad
1727	P-31/14-2-2015-800(89)/2015	26-Aug-15	0.12735	Badayun
1728	1763/14-2-2015-800(48)/2015	07-Sep-15	0.06776	Badayun
1729	2155/14-2-2015-800(54)/2015	09-Sep-15	0.07823	Moradabad
1730	P-41/14-2-2015-800(99)/2015	09-Sep-15	0.0678	Mirzapur
1731	8B/UP/09/85/2014/FC/782	15-Sep-15	1.905	Meerut
1732	8B/UP/04/96/2014/FC/810	17-Sep-15	0.207	Deoria
1733	8B/UP/04/87/2014/FC/807	17-Sep-15	0.529	Varanasi
1734	8B/UP/04/27/2014/FC/820	18-Sep-15	0.279	Allahabad
1735	8B/UP/09/10/2015/FC/836	23-Sep-15	0.2436	Hapur
1736	8B/UP/04/26/2015/FC/864	30-Sep-15	0.498	Barabanki
1737	P-36/14-2-2014-800(98)/2015	30-Sep-15	0.526	Ghaziabad
1738	P-29/14-2-2015-800(92)/2015	08-Oct-15	0.2376	Barabanki
1739	P-51/14-2-2015-800(103)/2015	12-Oct-15	0.5343591	Barabanki
1740	2316/14-2-2015-800(71)/2015	15-Oct-15	0.3304	Unnao
1741	P-43/14-2-2015-800(100)/2015	19-Oct-15	0.0737	Agra
1742	P-46/14-02-2015-800(104)/2015	20-Oct-15	0.045087	Baghpat
1743	P-47/14-2-2015-800(102)/2015	20-Oct-15	0.06404	Moradabad
1744	1146/14-2-2015-800(10)/2015	23-Oct-15	0.72	Kannauj
1745	P-57/14-2-2015-800(110)/2015	23-Oct-15	0.022	Meerut
1746	P-66/14-02-2015-800(112)/2015	23-Oct-15	0.96	Etawah
1747	P-09/14-2-2015-800(72)/2015	26-Oct-15	0.0132	Bulandshahar
1748	P-52/14-2-2015-800(106)/2015	30-Oct-15	0.168	Lucknow
1749	P-60/14-2-2015-800(116)/2015	30-Oct-15	0.0721	Lucknow
1750	P-64/14-2-2015-800(115)/2015	30-Oct-15	0.07695	Aligarh
1751	8B/UP/06/20/2015/FC/963	03-Nov-15	2.95	Bareilly
1752	8B/UP/06/24/2015/FC/962	03-Nov-15	22.606	Unnao
1753	P-70/14-2-2015-800(121)/2015	06-Nov-15	0.1512375	Moradabad
1754	8B/UP/07/08/2015/FC/933	16-Nov-15	11.809	Gautam budhanagar
1755	2855/14-2-2015-800(26)/2014	18-Nov-15	0.277	Mainpuri
1756	8B/UP/06/38/2015/FC/1002	19-Nov-15	1.11	Lucknow
1757	8B/UP/09/11/2015/FC/1007	20-Nov-15	0.1304	Muzaffarnagar
1758	P-68/14-2-2015-800(116)/2015	30-Nov-15	0.0275	Unnao
1759	8B/UP/07/34/2015/FC/1037	04-Dec-15	0.85	Sitapur
1760	2097/14-2-2015-800(150)/2014	08-Dec-15	4.875	Sonebhadra
1761	8B/UP/06/183/2013/FC/1041	08-Dec-15	0.0525	Ambedkar Nagar
1762	8B/UP/06/28/2015/FC/1058	15-Dec-15	0.092	Etah

68

S.No.	GOI release Order No	GOI Date	Forest area Diverted	District/Forest Division
1	2	3	4	5
1763	P-80/14-2-2015-800(126)/2015	30-Dec-15	0.165895	Agra
1764	P-81/14-2-2015-800(127)/2015	30-Dec-15	0.152238	Agra
		<b>Year - 2015</b>	<b>591.3827706</b>	
1765	P-175/14-2-2016-800(178)/2016	03-Jan-16	1.9	Varanasi
1766	8B/UP/07/15/2015/FC/1087	04-Jan-16	0.3605	Firozabad
1767	P-95/14-2-2015-800(146)/2015	12-Jan-16	0.740016	Ghaziabad
1768	8B/UP/06/41/2015/FC/307	14-Jan-16	0.052	Moradabad
1769	8B/UP/09/25/2015/FC/1323	18-Jan-16	1	Etawah
1770	P-85/14-2-2015-800(134)/2015	21-Jan-16	0.079424	Agra
1771	P-78/14-2-2015-800(131)/2015	22-Jan-16	0.16034	Agra
1772	82/14-2-2015-800(125)/2015	22-Jan-16	0.0918421	Etah
1773	P-104/14-2-2015-597G/2015	25-Jan-16	0.0331	Ghaziabad
1774	36/14-2-2016-800(141)/2015	27-Jan-16	0.077	Kheri
1775	35/14-2-2016-800(140)/2015	27-Jan-16	0.09875	Kheri
1776	P-84/14-2-2015-800(133)/2015	01-Feb-16	0.03911	Aligarh
1777	8B/UP/06/30/2015/FC/1375	02-Feb-16	1.48	Barabanki
1778	P-4/14-2-2016-800(4)/2016	02-Feb-16	0.075027	Lucknow
1779	P-13/14-2-2016-800(13)/2016	02-Feb-16	0.0356	Kanpur
1780	8B/UP/09/06/2015/FC/1383	04-Feb-16	0.1246	Saharanpur
1781	P-8/14-2-2015-800(9)/2015	05-Feb-16	0.075028	Gonda
1782	P-54/14-2-2015-800(109)/2015	16-Feb-16	0.0943	Shahjahanpur
1783	P-19/14-2-2016-800(19)/2016	16-Feb-16	0.0847	Hardoi
1784	135/14-2-2015-800(129)/2015	16-Feb-16	0.17614	Etah
1785	P-3/14-2-2016-800(03)/2016	18-Feb-16	0.06222	Moradabad
1786	P-10/14-2-2016-800(11)/2016	18-Feb-16	0.092976	Etah
1787	8B/UP/06/21/2015/FC/1439	19-Feb-16	9	Mirzapur
1788	8B/UP/04/165/2013/FC/1436	19-Feb-16	0.184	Kheri
1789	8B/UP/04/33/2015/FC/1438	19-Feb-16	0.39	Chitrkut
1790	P-22/14-2-2016-800(21)/2016	19-Feb-16	0.0831	Jaunpur
1791	30(A)/14-2-2016-800(22)/2016	19-Feb-16	0.0922	Mirzapur
1792	P-26/14-2-2016-800(24)/2016	19-Feb-16	0.0675	Mirzapur
1793	P-99/14-2-2015-800(122)/2015	22-Feb-16	0.0678	Bareilly
1794	8B/UP/04/18/2014/FC/1444	29-Feb-16	0.925	Allahabad
1795	8B/UP/06/54/2015/FC/1447	01-Mar-16	0.6448	Ghaziabad
1796	8B/UP/06/45/2015/FC/1446	01-Mar-16	0.055318	Hapur
1797	8B/UP/06/32/2015/FC/1452	02-Mar-16	0.0751	Firozabad
1798	8B/UP/04/47/2015/FC/1464	07-Mar-16	10.776	Etawah
1799	P-38/14-2-2016-800(37)/2016	08-Mar-16	0.065428	Aligarh
1800	P-47/14-2-2016-800(44)/2016	15-Mar-16	0.8714	Hathrus
1801	8B/UP/07/22/2015/FC/1501	15-Mar-16	0.13354	Lucknow
1802	P-29/14-2-2016-800(26)/2016	16-Mar-16	0.0589	Rampur
1803	8B/UP/09/55/2015/FC/1506	17-Mar-16	0.602	Moradabad
1804	P-32/14-2-2016-800(30)/2016	17-Mar-16	0.076964	Meerut
1805	8B/UP/06/42/2015/FC/1514	18-Mar-16	158.85	Muzaffarnagar
1806	8B/UP/06/44/2015/FC/1511	18-Mar-16	0.075062	Farrukhabad
1807	8B/UP/06/48/2015/FC/1513	18-Mar-16	0.072	Aligarh
1808	P-51/14-2-2016-800(50)/2016	01-Apr-16	0.0775	Bijnore
1809	P-41/14-2-2016-800(38)/2016	01-Apr-16	0.08712	Jaunpur
1810	P-35/14-2-2016-800(34)/2016	01-Apr-16	0.075	Mirzapur
1811	P-23/14-2-2016-800(23)/2016	03-Apr-16	0.0624	Jhansi
1812	8B/UP/06/46/2015/FC/07	04-Apr-16	59.707	Allahabad
1813	8B/UP/02/27/2015/FC	06-Apr-16	60.15	Srawasti
1814	8B/UP/06/04/2016/FC/15	06-Apr-16	0.06	Mainpuri
1815	8B/UP/04/13/2015/FC/19	07-Apr-16	360.848	Mirzapur
1816	P-64/14-2-2016-800(65)/2016	13-Apr-16	0.105	Lucknow
1817	8B/UP/04/16/2016/FC/36	19-Apr-16	3.525	Unnao
1818	8B/UP/04/19/2016/FC/38	21-Apr-16	7.407	Saharanpur
1819	8B/UP/04/30/2016/FC/39	21-Apr-16	34.2618	Etawah
1820	8B/UP/06/31/2015/FC/47	25-Apr-16	0.285	Barabanki
1821	8B/UP/04/15/2013/FC/48	26-Apr-16	34.1826	Saharanpur

69



S.No.	GOI release Order No	GOI Date	Forest area Diverted	District/Forest Division
1	2	3	4	5
1822	860/14-2-2016-800(45)/2016	29-Apr-16	0.15208	Behraich
1823	P-60/14-2-2016-800(25)/2016	29-Apr-16	0.084	Faizabad
1824	P-59/14-2-2016-800(67)/2016	29-Apr-16	0.0648	Aligarh
1825	P-68/14-2-2016-800(68)/2016	29-Apr-16	0.0773	Etah
1826	P-42/14-2-2016-800(46)/2016	29-Apr-16	0.089296	Chitrkut
1827	P-56/14-2-2016-800(51)/2016	03-May-16	0.077	Aligarh
1828	8B/UP/06/36/2015/FC/64	10-May-16	0.059	Aligarh
1829	P-77/14-2-2016-800(76)/2016	12-May-16	0.0345	Lucknow
1830	8B/UP/06/06/2016/FC/77	13-May-16	0.3	Banda
1831	8B/UP/06/09/2016/FC/86	16-May-16	0.0599	Mainpuri
1832	8B/UP/08/49/2015/FC/85	16-May-16	2.27184	Chitrkut
1833	8B/UP/06/01/2016/FC/90	18-May-16	0.06	Mainpuri
1834	8B/UP/04/58/2015/FC/102	25-May-16	0.2927	Hathrus
1835	8B/UP/04/59/2015/FC/103	25-May-16	4.9199	Hathrus
1836	P-33/14-2-2016-800(31)/2016	26-May-16	0.08176	Hardoi
1837	603/14-2-2016-800(7)/2016	26-May-16	0.075097	Hardoi
1838	P-39/14-2-2016-800(40)/2016	26-May-16	0.0954	Allahabad
1839	P-69/14-2-2016-800(69)/2016	26-May-16	0.1021	Hathrus
1840	P-81/14-2-2016-800(80)/2016	27-May-16	0.16957	Aligarh
1841	8B/UP/06/18/2016/FC/111	15-Jun-16	0.0579	Hathrus
1842	8B/UP/06/52/2015/FC/133	20-Jun-16	4.24	Gorakhpur
1843	8B/UP/09/18/2015/FC/160	21-Jun-16	1.08	Mirzapur
1844	8B/UP/06/29/2015/FC/144	24-Jun-16	58.25	Ghazipur
1845	P-102/14-2-2013-800(101)/2016	29-Jun-16	0.396	Lucknow
1846	8B/UP/04/31/2016/FC/139	29-Jun-16	22.6006	Allahabad
1847	8B/UP/06/07/2016/FC/167	01-Jul-16	0.28	Jhansi
1848	P-109/14-2-2016-800(109)/2016	06-Jul-16	0.17787	Faizabad
1849	P-108/14-2-2016-800(105)/2016	08-Jul-16	0.0455	Sitapur
1850	8B/UP/06/27/2016/FC/177	12-Jul-16	3.272	Mathura
1851	1471/14-2-2016-800(41)/2016	19-Jul-16	0.0585	Jaunpur
1852	8B/UP/06/56/2015/FC/186	20-Jul-16	6	Gonda
1853	853/14-2-2016-800(21)/2015	20-Jul-16	0.2333	Agra
1854	8B/UP/04/127/2013/FC/195	26-Jul-16	1.41	Etawah
1855	8B/UP/04/127/2013/FC/195	26-Jul-16	0.4692	Agra
1856	8B/UP/04/127/2013/FC/195	26-Jul-16	6.5757	Firozabad
1857	P-101/14-2-2016-800(99)/2016	29-Jul-16	0.0591	Bijnore
1858	8B/UP/09/40/2015/FC/208	01-Aug-16	2.362	Etawah
1859	8B/UP/06/60/2016/FC/215	02-Aug-16	184.0787	Saharanpur
1860	P-34/14-2-2016-800(33)/2016	16-Aug-16	0.054	Sitapur
1861	8B/UP/09/35/2015/FC/252	22-Aug-16	0.2835	Agra
1862	8B/UP/06/15/2016/FC/255	23-Aug-16	0.07214	Jaunpur
1863	8B/UP/06/63/2016/FC/261	24-Aug-16	93.92	Gorakhpur
1864	P-111/14-2-2016-800(110)/2016	24-Aug-16	0.042	Sonebhadra
1865	1749/14-2-2016-800(106)/2016	26-Aug-16	0.0497	Lucknow
1866	170/14-2-2016-800(27)/2016	29-Aug-16	0.9135	Saharanpur
1867	P-130/14-2-2016-800(124)/2016	05-Sep-16	0.043302	Hapur
1868	8B/UP/06/63/2016/FC/297	16-Sep-16	49.395	Kheri
1869	8B/UP/06/37/2016/FC/202	19-Sep-16	35.71435	Jalain
1870	8B/UP/06/17/2016/FC/308	22-Sep-16	1.17265	Bulandshahr
1871	P-135/14-2-2016-800(126)/2016	22-Sep-16	0.07307	Jaunpur
1872	8B/UP/06/35/2016/FC/306	22-Sep-16	0.09	Kannauj
1873	P-139/14-2-2016-800(134)/2016	27-Sep-16	0.048	Hardoi
1874	P-138/14-2-2016-800(131)/2016	27-Sep-16	0.08391	Gonda
1875	P-144/14-2-2016-800(142)/2016	27-Sep-16	0.1675	Etah
1876	8B/UP/06/23/2016/FC/316	28-Sep-16	1.215	Baghpat
1877	8B/UP/06/58/2016/FC/320	30-Sep-16	62.26	Gonda
1878	P-126/14-2-2016-800(127)/2016	07-Oct-16	0.052768	Deoria
1879	P-146/14-2-2016-800(144)/2016	07-Oct-16	0.169764	Etah
1880	P-142/14-2-2016-800(138)/2016	14-Oct-16	0.9537	Mathura
1881	P-143/14-2-2016-800(149)/2016	17-Oct-16	0.55	Mathura

70

S.No.	GOI release Order No	GOI Date	Forest area Diverted	District/Forest Division
1	2	3	4	5
1882	P-148/14-2-2016-800(143)/2016	17-Oct-16	0.0535	Sitapur
1883	8B/UP/04/36/2016/FC/336	18-Oct-16	1.104	Mainpuri
1884	8B/UP/06/59/2016/FC/338	19-Oct-16	4.8	Lucknow
1885	8B/UP/04/42/2016/FC/366	02-Nov-16	1.0143	Ghaziabad
1886	8B/UP/06/53/2016/FC/374	04-Nov-16	0.064268	Lucknow
1887	8B/UP/09/104/2016/FC/378	07-Nov-16	0.0709	Barabanki
1888	8B/UP/06/14/2016/FC/381	07-Nov-16	0.0599	Mainpuri
1889	P-151/14-2-2016-800(147)/2016	10-Nov-16	0.1454	Mirzapur
1890	8B/UP/06/37/2015/FC/394	15-Nov-16	0.0758	Aligarh
1891	8B/UP/06/72/2016/FC/401	17-Nov-16	36.0378	Ghaziabad
1892	8B/UP/06/51/2016/FC/406	18-Nov-16	18.5	Deoria
1893	GO 209/144-2-2016-800(147)/2016	22-Nov-16	0.711	Lucknow
1894	P-160/14-2-2016-800(163)/2016	22-Nov-16	0.0599	Agra
1895	8B/UP/09/89/2016/FC/411	25-Nov-16	1	Etawah
1896	8B/UP/04/45/2016/FC/412	25-Nov-16	0.315	Hathrus
1897	P-141/14-2-2016-800(139)/2016	26-Nov-16	0.075028	Firozabad
1898	P-114/14-2-2016-800(62)/2015	28-Nov-16	0.039	Bulandshahar
1899	P-167/14-2-201-800(170)/2016	28-Nov-16	0.07468	Ambedkar Nagar
1900	8B/UP/06/19/2015/FC/418	01-Dec-16	0.11037	Allahabad
1901	P-137/14-2-2016-800(132)/2016	08-Dec-16	0.1365	Bareilly
1902	P-173/14-2-2016-800(173)/2016	08-Dec-16	0.1674	Barabanki
1903	P-158/14-2-2016-800(158)/2016	22-Dec-16	0.96	Mirzapur
1904	P-157/14-2-2016-800(159)/2016	22-Dec-16	0.84	Mirzapur
1905	P-201/14-2-2016-800(199)/2016	22-Dec-16	0.99	Faizabad
1906	P-176/14-2-2016-800(175)/2016	22-Dec-16	0.064458	Ambedkar Nagar
1907	P-168/14-2-2016-800(168)/2016	26-Dec-16	0.075028	Siddharthnagar
1908	8B/UP/09/107/2016/FC/455	26-Dec-16	1.815	Fatehpur
1909	8B/UP/06/22/2016/FC/453	27-Dec-16	0.16	Kannauj
1910	8B/UP/04/62/2015/FC/456	27-Dec-16	17.267	Sonebhadra
1911	P-191/14-2-2016-800(191)/2016	27-Dec-16	0.9678	Jaunpur
1912	P-164/14-2-2016-800(164)/2016	28-Dec-16	0.38375	Barabanki
1913	2300/14-2-2016-800(87)/2016	29-Dec-16	0.064	Unnao
1914	2465/14-2-2016-800(70)/2016	29-Dec-16	0.2344	Lucknow
1915	P-189/14-2-2016-800(188)/2016	30-Dec-16	0.0592	Agra
1916	P-177/14-2-2016-800(176)/2016	30-Dec-16	0.075062	Hathrus
		<b>Year - 2016</b>	<b>1387.539116</b>	
1917	2639/14-2-2016-393 JI/2016	03-Jan-17	0.417	Lalitpur
1918	2689/14-2-2016-800(156)/2016	03-Jan-17	0.15481	Sultanpur
1919	8B/UP/06/43/2015/FC/1484	16-Jan-17	123.8253	Agra
1920	P-208/14-2-2016-800(205)/2016	02-Mar-17	0.8341	Sultanpur
1921	P-3/14-2-2017-800(01)/2017	08-Mar-17	0.277	Barabanki
1922	8B/UP/06/93/2016/FC/543	09-Mar-17	58.263	Aligarh
1923	8B/UP/09/73/2016/FC/544	09-Mar-17	0.68545	Pratapgarh
1924	P-16/14-2-2017-800(08)/2017	10-Mar-17	0.702	Bulandshahar
1925	P-15/14-2-2017-800(07)/2017	10-Mar-17	0.655	Raebareli
1926	P-14/14-2-2017-800(06)/2017	10-Mar-17	0.4239	Ambedkar Nagar
1927	8B/UP/09/21/2016/FC/554	20-Mar-17	0.34	Ghaziabad
1928	8B/UP/06/104/2016/FC/569	21-Mar-17	3.132	Unnao
1929	8B/UP/06/77/2016/FC/562	21-Mar-17	23.865	Deoria
1930	8B/UP/07/80/2016/FC/578	21-Mar-17	3.4938	Bulandshahar
1931	8B/UP/04/112/2016/FC/564	21-Mar-17	8.029	Jaunpur
1932	8B/UP/04/99/2016/FC/570	21-Mar-17	3.177404	Etah
1933	8B/UP/09/57/2015/FC/568	21-Mar-17	1.467	Hapur
1934	8B/UP/06/103/2016/FC/575	21-Mar-17	0.0751	Bijnore
1935	8B/UP/06/111/2016/FC/574	21-Mar-17	0.06677	Hardoi
1936	8B/UP/06/78/2016/FC/593	28-Mar-17	33.62	Deoria
1937	8B/UP/09/89/2014/FC/27	01-May-17	0.47	Saharanpur
1938	8B/06/91/FC/41	05-May-17	0.3462	Raebareli
1939	P-28/14-2-2017-800(24)/2017	17-May-17	0.6975	Lucknow
1940	8B/UP/02/87/2016/FC/50	19-May-17	4.9599	Srawasti



S.No.	GOI release Order No	GOI Date	Forest area Diverted	District/Forest Division
1	2	3	4	5
1941	550/14-2-2017-800(47)/2015	19-May-17	0.044	Hardoi
1942	8B/UP/06/4/2017/FC/54	23-May-17	0.167175	Barabanki
1943	8B/UP/06/101/2016/FC/71	01-Jun-17	23.458	Fatehpur
1944	P-63/14-2-2017-800(54)/2017	01-Jun-17	0.0248751	Mainpuri
1945	8B/UP/04/20/2017/FC/77	06-Jun-17	1.2	Ghaziabad
1946	8B/UP/06/65/2016/FC/86	07-Jun-17	0.075038	Aligarh
1947	8B/UP/06/16/2017/FC/101	08-Jun-17	2.97	Mathura
1948	8B/UP/04/98/2016/FC/22	19-Jun-17	0.5666	Lucknow
1949	P-31/14-2-2017-800(27)/2017	22-Jun-17	0.053768	Sitapur
1950	P-62/14-2-2017-800(62)/2017	23-Jun-17	0.7954	Fatehpur
1951	P-192/14-2-2017-800(189)/2016	23-Jun-17	0.67184	Agra
1952	P-20/14-2-2017-800(15)/2017	23-Jun-17	0.07291	Etah
1953	P-61/14-2-2017-800(57)/2017	29-Jun-17	0.079	Agra
1954	P-8/14-2-2017-800(18)/2017	30-Jun-17	0.432	Ghaziabad
1955	P-60/14-2-2017-800(53)/2017	04-Jul-17	0.0567	Muzaffarnagar
1956	P-26/14-2-2017-800(19)/2017	05-Jul-17	0.08471	Hardoi
1957	P-178/14-2-2016-800(79)/2016	05-Jul-17	0.075	Hardoi
1958	8B/UP/06/20/2016/FC/122	06-Jul-17	58.4	Hamirpur
1959	8B/UP/06/61/2016/FC/133	12-Jul-17	0.07425	Sitapur
1960	10/14-2-2017-800(10)/2017	17-Jul-17	0.0598	Rampur
1961	P-39/14-2-2017-800(38)/2017	17-Jul-17	0.08471	Behraich
1962	P-74/14-2-2017-800(68)/2017	17-Jul-17	0.092976	Mainpuri
1963	8B/UP/06/110/2016/FC/155	18-Jul-17	88.9432	Fatehpur
1964	11/14-2-2017-800(11)/2017	18-Jul-17	0.0648	Rampur
1965	P-80/14-2-2017-800(72)/2017	18-Jul-17	0.0591	Rampur
1966	P-64/14-2-2017-800(55)/2017	18-Jul-17	0.078068	Ambedkar Nagar
1967	P-70/14-2-2017-800(80)/2017	18-Jul-17	0.075	Hathras
1968	8B/U.P./06/64/2016/F.C./165	20-Jul-17	0.36766	Mathura
1969	78/14-2-2017-800(75)/2017	21-Jul-17	0.03142	Ambedkar Nagar
1970	8B/UP/06/88/2016/FC/172	25-Jul-17	2.758	Mathura
1971	694/14-2-2017-800(86)/2016	26-Jul-17	0.17526	Hathras
1972	87/14-2-2017-800(84)/2017	27-Jul-17	0.053321	Meerut
1973	8B/U.P./06/09/2017/F.C./183	28-Jul-17	89.982	Bijnore
1974	8B/U.P./06/27/2017/F.C./179	28-Jul-17	0.05627	Meerut
1975	88/14-2-2017/800(81)/2017	28-Jul-17	0.075028	Gonda
1976	41/14-2-2017-800(33)/2017	28-Jul-17	0.075	Jaunpur
1977	17/14-2-2017-800(09)/2017	28-Jul-17	0.13	Mirzapur
1978	1552/14-2-2017-800(39)/2017	28-Jul-17	0.066133	Allahabad
1979	4/14-2-2017-800(16)/2017	28-Jul-17	0.037818	Aligarh
1980	85/14-2-2017-800(74)/2017	31-Jul-17	0.066	Lucknow
1981	90/14-2-2017-800(86)/2017	01-Aug-17	0.1698	Lucknow
1982	180/14-2-2016/800(203)/2016	01-Aug-17	0.581	Barabanki
1983	55/14-2-2017-800(50)/2017	01-Aug-17	0.1601	Hathras
1984	35/14-2-2017-800(37)/2017	02-Aug-17	0.7775	Raebareli
1985	47/14-2-2017-800(08)/2017	02-Aug-17	0.689	Banda
1986	33/14-2-2017-800(29)/2017	03-Aug-17	0.088	Unnao
1987	181/14-2-2016-800(187)/2016	03-Aug-17	0.1794	Gonda
1988	218/14-2-2017-800(166)/2016	03-Aug-17	0.06795	Jaunpur
1989	280/14-2-2017-800(200)/2016	08-Aug-17	0.645	Lucknow
1990	8B/UP/06/90/2016/FC/205	10-Aug-17	27.23	Bijnore
1991	8B/UP/06/01/2017FC/206	10-Aug-17	0.065348	Hardoi
1992	8B/UP/09/12/2009/FC/224	21-Aug-17	9.7127	Sonebhadra
1993	8B/UP/09/31/2017/FC/225	22-Aug-17	4.5323	Agra
1994	1724/14-2-2017-800(23)/2017	28-Aug-17	0.0751	Jyotibba Phulenagar
1995	8B/UP/06/84/2016/FC/248	01-Sep-17	0.91	Mainpuri
1996	P-101/14-2-2017-800(98)/2017	02-Sep-17	0.5092	Bareilly
1997	1723/14-2-2017-800(44)/2017	04-Sep-17	0.1041	Pilibhit
1998	8B/UP/04/82/2016/FC/252	05-Sep-17	0.2025	Jhansi
1999	1617/14-2-2017-800(204)/2017	06-Sep-17	0.027355	Unnao
2000	1816/14-2-2017-800(70)/2017	06-Sep-17	0.084708	Ambedkar Nagar

72

S.No.	GOI release Order No	GOI Date	Forest area Diverted	District/Forest Division
1	2	3	4	5
2001	1823/14-2-2017-800(202)/2016	06-Sep-17	0.08471	Kaushambi
2002	1607/14-2-2017-800(197)/2016	07-Sep-17	0.119577	Unnao
2003	8B/UP/02/25/2017/FC/319	18-Sep-17	3.98	Jhansi
2004	8B/06/108/2016/FC/318	18-Sep-17	17.626	Kaushambi
2005	P-12/14-2-2017--800(7)/2017	20-Sep-17	0.0829	Agra
2006	P-102/14-2-2017-800(101)/2017	22-Sep-17	0.37485	Etawah
2007	8B/UP/04/45/2011/FC/375	25-Sep-17	0.2392	Meerut
2008	8B/UP/07/06/2017/FC/459	28-Sep-17	0.72	Bareilly
2009	8B/06/68/2016/FC/457	28-Sep-17	26.61	Jalaun
2010	8B/UP/07/92/2016/FC/461	28-Sep-17	0.7957	Bulandshahar
2011	8B/UP/07/07/2017/FC/453	28-Sep-17	0.2263	Mathura
2012	1769/14-2-2017-800(66)/2017	28-Sep-17	0.888	Etah
2013	8B/UP/04/49/2017/FC/465	29-Sep-17	0.3726	Ghaziabad
2014	8B/UP/06/21/2017/FC/467	03-Oct-17	4.645	Barabanki
2015	8B/06/76/2016/FC/466	03-Oct-17	0.1134	Jyotibba Phulenagar
2016	8B/UP/06/29/2016/FC/482	06-Oct-17	0.075038	Etah
2017	8B/UP/06/54/2016/FC/476	06-Oct-17	0.1516	Sultanpur
2018	1856/14-2-2017-800(17)/2017	06-Oct-17	0.090407	Aligarh
2019	8B/UP/06/39/2016/FC/492	11-Oct-17	0.0748	Agra
2020	8B/UP/06/13/2017/FC/519	13-Oct-17	0.28064	Hapur
2021	8B/UP/06/8/2017/FC/518	13-Oct-17	0.075	Jaunpur
2022	8B/UP/06/15/2017/FC/523	17-Oct-17	0.052743	Barabanki
2023	8B/UP/06/95/2016/FC/539	23-Oct-17	0.0750028	Agra
2024	P-100/14-2-2017-800(99)/2017	24-Oct-17	0.9533	
2025	P-113/14-2-2017-800(69)/2017	26-Oct-17	0.051968	Gonda
2026	2013/14-2-2017-800(31)/2017	27-Oct-17	0.0635	Bulandshahar
2027	P-105/14-2-2015-800(106)/2017	02-Nov-17	0.0874	Allahabad
2028	1521/14-2-2017-800(51)/2017	02-Nov-17	0.1771	Agra
2029	8B/UP/06/19/2017/FC/569	06-Nov-17	6.011	Kanpur
2030	8B/UP/06/51/2017/FC/578	09-Nov-17	38.008	Chitrkut
2031	8B/UP/06/65/2016/FC/584	13-Nov-17	0.075038	Etah
2032	8B/UP/06/109/2016/FC/590	14-Nov-17	57.098	Shahajahanpur
2033	8B/UP/06/60/2017/FC/610	21-Nov-17	75.8052	Allahabad
2034	8B/UP/06/61/2017/FC/617	23-Nov-17	35.063	Behraich
2035	8B/UP/07/80/2016/FC/650	28-Nov-17	3.4938	Bulandshahar
2036	8B/UP/07/38/2017/FC/667	06-Dec-17	0.588	Allahabad
2037	P-110/14-2-2017-800(120)/2017	06-Dec-17	0.9	Hardoi
2038	P-128/14-2-2017-800(124)/2017	08-Dec-17	0.06048	Barabanki
2039	8B/UP/06/32/2017/FC/680	12-Dec-17	46.808	Etah
2040	8B/UP/06/96/2016/FC/682	13-Dec-17	0.076778	Allahabad
2041	8B/UP/04/83/2016/FC/690	14-Dec-17	0.0972	Agra
2042	8B/UP/06/02/2017/FC/714	18-Dec-17	15.053	Ghaziabad
2043	8B/UP/07/28/2017/FC/715	18-Dec-17	2.51	Ghaziabad
2044	8B/UP/06/67/2017/FC/712	19-Dec-17	56.213	Aligarh
2045	2800/14-2-2017-800(41)/2017	28-Dec-17	0.086002	Etah
		<b>Year - 2017</b>	<b>986.4543589</b>	
2046	8B/UP/06/22/2017/FC/743	02-Jan-18	21.6	Kannauj
2047	8B/UP/06/39/2017/FC/736	02-Jan-18	37.789	Mahoba
2048	8B/UP/06/54/2012/FC/737	02-Jan-18	0.037	Bareilly
2049	8B/UP/06/72/2017/FC/749	08-Jan-18	26.143158	Firozabad
2050	8B/UP/06/08/2016/FC/755	10-Jan-18	0.030015	Mathura
2051	8B/UP/04/02/2016/FC/760	11-Jan-18	1.1744	Jaunpur
2052	8B/UP/06/3/2017/FC/764	11-Jan-18	0.0171	Kheri
2053	P-131/14-2-2017-800(125)/2017	17-Jan-18	0.268	Jalaun
2054	8B/UP/04/53/2015/FC/744	18-Jan-18	0.4992	Varanasi
2055	8B/UP/07/24/2016/FC/781	18-Jan-18	1.11	Pilibhit
2056	3023/14-2-2017-800(73)/2017	18-Jan-18	0.1	Faizabad
2057	P-117/14-2-2017-800(121)/2017	19-Jan-18	-0.04385	Gonda
2058	P-118/14-2-2017-800(111)/2017	23-Jan-18	0.957	Bijnore
2059	P-2463/14-2-2017-800(196)/2016	23-Jan-18	0.0759	Jyotibba Phulenagar

73



S.No.	GOI release Order No	GOI Date	Forest area Diverted	District/Forest Division
1	2	3	4	5
2060	2960/14-2-2017-800(110)/2017	23-Jan-18	0.069778	Ambedkar Nagar
2061	2795/14-2-2017-800(71)/2017	31-Jan-18	0.059	Rampur
2062	130/14-2-2017-800(78)/2017	02-Feb-18	0.075028	Siddharthnagar
2063	3024/14-2-2017-800(48)/2017	05-Feb-18	0.0744188	Agra
2064	2956/14-2-2017-800(91)/2017	07-Feb-18	0.059826	Gonda
2065	3028/14-2-2017-800(76)/2017	07-Feb-18	0.075028	Sultanpur
2066	2927/14-2-2017-800(186)/2016	07-Feb-18	0.0678	Jaunpur
2067	8B/UP/09/153/2013/FC/804	08-Feb-18	1.111	Mathura
2068	8B/UP/06/66/2017/FC/814	12-Feb-18	38.862	Mahoba
2069	P-129/14-2-2017-800(135)/2017	12-Feb-18	0.623	Badayun
2070	8B/UP/06/62/2017/FC/811	12-Feb-18	0.075518	Sitapur
2071	P-148/14-2-2017-800(153)/2017	12-Feb-18	0.9842	Fatehpur
2072	P-151/14-2-2017-800(159)/2017	12-Feb-18	0.7166	Mainpuri
2073	8B/UP/07/24/2017/FC/816	13-Feb-18	0.9571	Mirzapur
2074	P-152/14-2-2017-800(147)/2017	13-Feb-18	0.0947	Jaunpur
2075	P-162/14-2-2017-800(02)/2018	13-Feb-18	0.127988	Allahabad
2076	8B/UP/06/57/2017/FC/833	20-Feb-18	13.29	Badayun
2077	P-2/14-2-2018-800(03)/2018	26-Feb-18	0.4385	Varanasi
2078	P-153/14-2-2017-800(145)/2017	26-Feb-18	0.3942	Kannauj
2079	P-147/14-2-2017-800(154)/2017	26-Feb-18	0.4321	Lalitpur
2080	8B/UP/06/35/2017/FC/756	01-Mar-18	0.18156	Muzaffarnagar
2081	2436/14-2-2017-800(22)/2017	05-Mar-18	0.32805	Aligarh
2082	P-11/14-2-2018-800(19)/2018	06-Mar-18	0.04876	Gorakhpur
2083	8B/UP/06/28/2016/FC/845	06-Mar-18	0.0387	Mathura
2084	P-145/14-2-2017-800(144)/2017	07-Mar-18	0.432	Sitapur
2085	8B/UP/04/106/2016/FC/855	08-Mar-18	0.5511	Fatehpur
2086	8B/UP/04/51/2015/FC/862	09-Mar-18	1.6836	Etawah
2087	P-62/14-2-2018-800(55)/2018	10-Mar-18	0.89	Mirzapur
2088	8B/UP/06/33/2017/FC/877	12-Mar-18	0.050436	Mathura
2089	8B/UP/06/49/2016/FC/898	14-Mar-18	0.04085	Aligarh
2090	8B/UP/06/56/2016/FC/899	14-Mar-18	0.2138	Hathras
2091	8B/UP/06/48/2012/FC/901	15-Mar-18	6.925	Jyotibba Phulnagar
2092	8B/UP/06/41/2017/FC/903	15-Mar-18	9.5	Kannauj
2093	8B/UP/06/121/2013/FC/905	15-Mar-18	3.096	Agra
2094	8B/UP/06/10/2017/FC/907	15-Mar-18	0.075028	Badayun
2095	8B/UP/06/102/2016/FC/906	15-Mar-18	0.0895	Aligarh
2096	8B/UP/06/97/2016/FC/921	19-Mar-18	0.0252	Meerut
2097	P-07/14-2-2018-800(17/2018)	19-Mar-18	0.14	Gonda
2098	389/14-2-2017-800(29)/2018	19-Mar-18	0.075028	Sitapur
2099	509/14-2-2018-800(149)/2017	19-Mar-18	0.086048	Gonda
2100	386/14-2-2018-800(116)/2017	19-Mar-18	0.097358	Allahabad
2101	506/14-2-2018-800(138)/2017	19-Mar-18	0.073803	Kaushambi
2102	P-35/14-2-2018-800(35)/2018	21-Mar-18	0.7225	Behraich
2103	P-51/14-2-2018-800(47)/2018	22-Mar-18	0.2652	Ambedkar Nagar
2104	390/14-2-2018-800(35)/2018	23-Mar-18	0.81	Badayun
2105	635/14-2-2018-800(137)/2017	26-Mar-18	0.082518	Rampur
2106	547/14-2-2018-800(41)/2017	26-Mar-18	0.0811	Jyotibba Phulnagar
2107	626/14-2-2018-800(126)/2017	26-Mar-18	0.075051	Hardoi
2108	633/14-2-2018-800(139)/2017	26-Mar-18	0.055668	Aligarh
2109	676/14-2-2018-800(136)/2017	26-Mar-18	0.076961	Etah
2110	546/14-2-2018-800(129)/2017	03-Apr-18	0.088768	Rampur
2111	667/14-2-2018-800(115)/2017	03-Apr-18	0.08664	Hardoi
2112	P-72/14-2-2018-800(134)/2017	03-Apr-18	0.075035	Basti
2113	544/14-2-2018-800(123)/2017	03-Apr-18	0.049172	Mathura
2114	8B/UP/04/50/2017/FC/14	05-Apr-18	6.5475	Mirzapur
2115	P-22/14-2-2018-800(23)/2018	05-Apr-18	0.066026	Bulandshahar
2116	P-23/14-2-2018-800(24)/2018	05-Apr-18	0.075629	Moradabad
2117	8B/UP/06/48/2017/FC/18	06-Apr-18	70.201	Saharanpur
2118	P-64/14-2-2018-800(57)/2018	09-Apr-18	0.082772	Pratapgarh
2119	1856/14-2-2017-800(114)/2017	09-Apr-18	0.060548	Rampur

79

S.No.	GOI release Order No	GOI Date	Forest area Diverted	District/Forest Division
1	2	3	4	5
2120	P-58/14-2-2018-800(58)/2018	09-Apr-18	0.060748	Gonda
2121	P-45/14-2-2018-800(39)/2018	09-Apr-18	0.066388	Barabanki
2122	P-41/14-2-2017-800(37)/2017	13-Apr-18	0.071528	Sambhal
2123	P-60/14-2-2018-800(61)/2018	13-Apr-18	0.075028	Kaushambi
2124	P-48/14-2-2018-800(50)/2018	17-Apr-18	0.8511	Muzaffarnagar
2125	P-74/14-2-2018-800(62)/2018	17-Apr-18	0.198792	Meerut
2126	P-75/14-2-2018-800(64)/2018	17-Apr-18	0.354742	Meerut
2127	140/14-2-2018-800(21)/2018	19-Apr-18	0.918	Hapur
2128	8B/UP/06/44/2017/FC/48	20-Apr-18	75.5235	Kanpur Dehat
2129	8B/UP/06/13/2018/FC/53 & 199	20-Apr-18	97.896	Mainpuri
2130	8B/UP/07/20/2018/FC/49	20-Apr-18	85.3388	Bulandshahar
2131	133/14-2-2017-800(97)/2017	20-Apr-18	0.01392	Hapur
2132	8B/UP/06/37/2017/FC/50	20-Apr-18	0.059768	Unnao
2133	8B/UP/06/14/2018/FC/56 & 198	23-Apr-18	95.606	Aligarh
2134	8B/UP/06/4/2018/FC/55	23-Apr-18	23.21	Kheri
2135	P-20/14-2-2018-800(20)/2018	23-Apr-18	0.246797	Hardoi
2136	P-54/14-2-2018-800(67)/2017	23-Apr-18	0.101812	Sant kabirmagar
2137	8B/UP/06/12/2018/FC/54 & 200	23-Apr-18	65.495	Etah
2138	8B/UP/09/105/2016/FC/63	24-Apr-18	0.4828	Allahabad
2139	510/14-2-2018-800(140)/2017	24-Apr-18	0.06648	Pratapgarh
2140	8B/UP/06/52/2017/FC/70	25-Apr-18	23.28	Sambhal
2141	P-76/14-2-2018-800(71)/2018	25-Apr-18	1.25	Chandauli
2142	8B/06/05/2017/FC/65	25-Apr-18	10.184	Aligarh
2143	8B/UP/06/10/2017/FC/68	25-Apr-18	0.075028	Badayun
2144	P-85/14-2-2018-800(76)/2018	25-Apr-18	0.111388	Allahabad
2145	8B/UP/06/10/2018/FC/69	25-Apr-18	0.075028	Aligarh
2146	2704/14-2-2017-800(206)/2016	02-May-18	0.06685	Unnao
2147	842/14-2-2018-800(132)/2017	02-May-18	0.16481	Chitrkut
2148	8B/UP/09/69/2017/FC/79	04-May-18	0.1009	Moradabad
2149	8B/UP/06/18/2017/FC/88	08-May-18	0.84	Faizabad
2150	8B/UP/06/61/2015/FC/89	08-May-18	31.5582	Sant Ravidas Nagar
2151	8-24/2017-FC	09-May-18	209.807	Lalitpur
2152	8B/UP/06/75/2017/FC/96	09-May-18	0.064318	Bijnore
2153	1062/14-2-2018-800(61)/2018	10-May-18	0.075208	Kaushambi
2154	8B/UP/06/41/2016/FC/101	11-May-18	0.075028	Sambhal
2155	8B/UP/06/21/2014/FC/102	11-May-18	0.0775	Shahajahanpur
2156	8B/UP/06/32/2016/FC/106	11-May-18	0.075028	Etah
2157	927/14-2-2018-800(152)/2017	15-May-18	0.0629278	Agra
2158	8B/UP/07/73/2017/FC/118	18-May-18	4.665	Saharanpur
2159	P-71/14-2-2018-800(84)/2018	21-May-18	0.076964	Sambhal
2160	P-55/14-2-2018-800(77)/2018	21-May-18	0.038552	Mathura
2161	P-70/14-2-2018-800(83)/2018	21-May-18	0.059033	Hathrus
2162	P-82/14-2-2018-800(79)/2018	21-May-18	0.076964	Mainpuri
2163	P-87/14-2-2018-800(82)/2018	21-May-18	0.059032	Mainpuri
2164	P-81/14-2-2018-800(78)/2018	21-May-18	0.060224	Mainpuri
2165	8B/UP/06/10/2014/FC/132	22-May-18	2.088	Siddharthnagar
2166	P-88/14-2-2018-800(81)/2018	22-May-18	0.049748	Budayun
2167	P-67/14-2-2018-800(80)/2018	23-May-18	0.059033	Mathura
2168	811/14-2-2018-800(122)/2017	29-May-18	0.054	Muzaffarnagar
2169	144/14-2-2018-800(16)/2018	29-May-18	0.848	Raebareli
2170	P-49/14-2-2018-800(51)/2018	29-May-18	0.4279	Raebareli
2171	P-32/14-2-2018-800(60)/2018	29-May-18	0.9853	Gonda
2172	P-91/14-2-2018-800(89)/2018	29-May-18	0.45	Siddharthnagar
2173	926/14-2-2018-800(151)/2017	29-May-18	0.0679388	Agra
2174	8B/UP/04/29/2017/FC/145	01-Jun-18	0.2886	Jhansi
2175	P-86/14-2-2018-800(86)/2018	01-Jun-18	0.9574	Kanpur
2176	2122/14-2-2018-800(22)/2018	01-Jun-18	0.070992	Mainpuri
2177	8B/UP/08/33/2018/FC/155	06-Jun-18	10.22375	Agra
2178	8B/UP/02/17/2017/FC/187	07-Jun-18	0.208	Siddharthnagar
2179	8B/UP/06/45/2017/FC/171	11-Jun-18	0.075028	Jyotibha Phulnagar

75



S.No.	GOI release Order No	GOI Date	Forest area Diverted	District/Forest Division
1	2	3	4	5
2180	8B/UP/06/25/2017/FC/176	12-Jun-18	99.328	Kannauj
2181	2050/14-2-2018-800(48)/2017	12-Jun-18	0.080836	Jaunpur
2182	1174/14-2-2018-800(19)/2018	12-Jun-18	0.100002	Mainpuri
2183	8B/UP/06/43/2017/FC/180	13-Jun-18	42.60301	Jalaun
2184	8B/UP/04/30/2017/FC/179	13-Jun-18	0.9313	Jhansi
2185	8B/UP/06/23/2018/FC/177	13-Jun-18	0.0183671	Sitapur
2186	P-114/14-2-2018-800(106)/2018	13-Jun-18	0.2332	Jaunpur
2187	P-102/14-2-2018-800(94)/2018	13-Jun-18	0.036832	Firozabad
2188	8B/UP/09/42/2017/FC/190	15-Jun-18	1.692	Amroha
2189	8B/UP/09/65/2011/FC/193	18-Jun-18	1.00	Raebareli
2190	P-97/14-2-2018-800(93)/2018	19-Jun-18	0.13125	Bareilly
2191	1175/14-2-2018-800(63)/2018	19-Jun-18	0.061	Pilibhit
2192	2203/14-2-2018-800(25)/2018	20-Jun-18	0.075027	Pilibhit
2193	P-112/14-2-2018-800(98)/2018	20-Jun-18	0.059048	Sultanpur
2194	2244/14-2-2018-800(54)/2018	20-Jun-18	0.066005875	Aligarh
2195	8B/06/53/2018/FC/208	21-Jun-18	0.828	Allahabad
2196	P-107/14-2-2018-800(109)/2018	21-Jun-18	0.075028	Hardoi
2197	8B/UP/06/10/2018/FC/201	21-Jun-18	0.075028	Hardoi
2198	8B/06/40/2016/FC/213	22-Jun-18	0.02775	Hathras
2199	8B/UP/06/60/2012/FC/214	25-Jun-18	0.0677	Bijnore
2200	8B/06/17/2017/FC/228	27-Jun-18	0.071792	Bulandshahar
2201	8B/UP/06/75/2016/FC/227	27-Jun-18	0.06534	Hardoi
2202	P-105/14-2-2018-800(103)/2018	27-Jun-18	0.051668	Hardoi
2203	P-115/14-2-2018-800(99)/2018	27-Jun-18	0.095782	Jaunpur
2204	P-95/14-2-2018-800(91)/2018	27-Jun-18	0.1030947	Jaunpur
2205	8B/UP/06/05/2016/FC/226	27-Jun-18	0.128	Agra
2206	8B/UP/06/68/2017/FC/238	29-Jun-18	0.075028	Badayun
2207	P-126/14-2-2018-800(112)/2018	04-Jul-18	0.96	Gorakhpur
2208	2290/14-2-2018-800(69)/2017	05-Jul-18	0.0771	Agra
2209	8B/UP/06/24/2018/FC/248	06-Jul-18	93.975	Kanpur
2210	8B/UP/06/49/2018/FC/249	09-Jul-18	0.484	Ghazipur
2211	8B/UP/06/15/2018/FC/251	09-Jul-18	53.844	Jhansi
2212	8B/UP/06/33/2018/FC/259	10-Jul-18	0.048268	Meerut
2213	8B/UP/02/57/2018/FC/262	11-Jul-18	1.79	Mahoba
2214	P-61/14-2-2018-800(87)/2018	13-Jul-18	0.08471	Behraich
2215	P-106/14-2-2018-800(97)/2018	13-Jul-18	0.075518	Allahabad
2216	P-98/14-2-2018-800(95)/2018	13-Jul-18	0.0309574	Etah
2217	8B/UP/06/13/201/FC/308	25-Jul-18	7.344	Behraich
2218	8B/UP/09/61/2018/FC/309	26-Jul-18	0.1548	Etawah
2219	8B/UP/04/07/2015/FC/311	30-Jul-18	1.0816	Meerut
2220	8B/UP/06/71/2017/FC/321	02-Aug-18	0.5	Saharanpur
2221	8B/UP/06/34/2016/FC/318	02-Aug-18	0.0555	Rampur
2222	8B/UP/06/46/2018/FC/317	02-Aug-18	0.0152	Allahabad
2223	8B/UP/06/64/2017/FC/324	03-Aug-18	0.2645	Muzaffarnagar
2224	P-143/14-2-2018-800(127)/2018	03-Aug-18	0.298	Allahabad
2225	8B/UP/06/33/2016/FC/336	07-Aug-18	0.0465	Bijnore
2226	P-125/14-2-2018-800(121)/2018	08-Aug-18	0.077467	Saharanpur
2227	P-135/14-2-2018-800(116)/2018	08-Aug-18	0.0960515	Amroha
2228	8B/UP/06/23/2017/FC/339	10-Aug-18	0.705	Chitrkut
2229	8B/UP/06/65/2018/FC/343	14-Aug-18	13.6	Siddharthnagar
2230	8B/UP/06/63/2018/FC/349	14-Aug-18	31.942	Sultanpur
2231	8B/UP/06/51/2018/FC/350	14-Aug-18	0.171496	Meerut
2232	8B/UP/07/50/2015/FC/356	20-Aug-18	1.9205	Fatehpur
2233	8B/UP/06/59/2018/FC/355	20-Aug-18	0.166646	Aligarh
2234	8B/UP/06/67/2018/FC/358	23-Aug-18	0.05558188	Varanasi
2235	S-05/1993-FC(Pl.)	23-Aug-18	61.2348	Sonebhadra
2236	8B/UP/06/68/2018/FC/359	23-Aug-18	0.28581	Mahoba
2237	8B/UP/06/10/2016/FC/378	27-Aug-18	63.2	Bijnore
2238	P-136/14-2-2018-800(29)/2018	27-Aug-18	0.075028	Sitapur
2239	P-96/14-2-2018-800(133)/2018	28-Aug-18	0.3864	Varanasi

76

S.No.	GOI release Order No	GOI Date	Forest area Diverted	District/Forest Division
1	2	3	4	5
2240	P-145/14-2-2018-800(136)/2018	28-Aug-18	0.053918	Sitapur
2241	8B/UP/06/26/2018/FC/368	30-Aug-18	24.92755	Mainpuri
2242	8B/UP/04/54/2017/FC/371	30-Aug-18	0.1564	Aligarh
2243	P-144/14-2-2018-800(132)/2018	30-Aug-18	0.1545573	Moradabad
2244	P-99/14-2-2018-800(108)/2018	30-Aug-18	0.0741	Behraich
2245	P-119/14-2-2018-800(101)/2018	30-Aug-18	0.065718	Jaunpur
2246	8B/UP/06/47/2017/FC/372	30-Aug-18	0.14453	Etah
2247	P-133/14-2-2017-800(119)/2017	31-Aug-18	0.1235	Hathras
2248	P-142/14-2-2018-800(129)/2018	31-Aug-18	0.035072	Siddharthnagar
2249	8B/UP/06/34/2017/FC/324	31-Aug-18	0.052964	Pratapgarh
2250	8B/UP/06/53/2017/FC/391	04-Sep-18	64.6	Badayun
2251	2928/14-2-2018-800(102)/2018	07-Sep-18	0.052408	Lucknow
2252	8B/UP/06/54/2018/FC/401	12-Sep-18	0.708	Faizabad
2253	P-150/14-2-2018-800(142)/2018	13-Sep-18	0.076964	Sitapur
2254	P-131/14-2-2018-800(123)/2018	13-Sep-18	0.056918	Pratapgarh
2255	2974/14-2-2018-800(130)/2018	13-Sep-18	0.063508	Kannauj
2256	8B/UP/06/35/2018/FC/407	14-Sep-18	17.968	Muzaffarnagar
2257	8B/UP/06/41/2018/FC/406	14-Sep-18	49.29	Meerut
2258	8B/UP/06/64/2018/FC/408	14-Sep-18	103.814	Jhansi
2259	8B/UP/04/109/2013/FC/404	14-Sep-18	0.6578	Gorakhpur
2260	8B/UP/04/109/2013/FC/404	14-Sep-18	0.092	Deoria
2261	8B/06/50/2018/FC/411	17-Sep-18	1.32585	Allahabad
2262	8B/UP/06/105/2012/FC/425	19-Sep-18	2.97	Etawah
2263	8B/UP/06/105/2012/FC/425	19-Sep-18	0.6238	Agra
2264	8B/UP/06/105/2012/FC/425	19-Sep-18	27.3009	Firozabad
2265	8B/UP/06/105/2012/FC/425	19-Sep-18	0.4287	Mainpuri
2266	8B/UP/06/71/2018/FC/427	20-Sep-18	0.075	Unnao
2267	8B/UP/04/172/2013/FC/431	24-Sep-18	0.0506	Baghpat
2268	8B/UP/06/45/2018/FC/434	26-Sep-18	4.225	Gorakhpur
2269	8B/UP/04/74/2017/FC/435	26-Sep-18	1.0578	Aligarh
2270	2802/14-2-2018-800(104)/2018	26-Sep-18	0.4848	Allahabad
2271	2205/14-2-2018-800(161)/2018	26-Sep-18	49.3	Lucknow
2272	P-139/14-2-2018-800(125)/2018	26-Sep-18	0.9834	Jaunpur
2273	2804/14-2-2018-800(107)/2018	26-Sep-18	0.8398	Fatehpur
2274	2803/14-2-2018-800(115)/2018	27-Sep-18	0.8189	Lucknow
2275	8B/UP/07/73/2018/FC/449	04-Oct-18	0.05595	Lucknow
2276	8B/UP/07/26/2017/FC/448	04-Oct-18	0.708	Lucknow
2277	8B/UP/06/69/2018/FC/451	05-Oct-18	13.602	Gonda
2278	8B/UP/06/70/2018/FC	05-Oct-18	6.418	Allahabad
2279	8B/UP/04/38/2018/FC/450	05-Oct-18	25.5	Allahabad
2280	8B/UP/06/66/2018/FC/454	08-Oct-18	121.0175	Mirzapur
2281	P-141/14-2-2018-800(148)/2018	10-Oct-18	0.076964	Aligarh
2282	P-151/14-2-2018-800(140)/2018	10-Oct-18	0.060488565	Hathras
2283	8B/UP/06/01/2018/FC/462	12-Oct-18	17.5714	Lucknow
2284	8B/UP/04/70/2017/FC/465	12-Oct-18	0.184	Orni
2285	8B/UP/09/74/2018/FC/469	15-Oct-18	1.95	Rampur
2286	8B/UP/09/47/2018/FC/480	23-Oct-18	6.343	Saharanpur
2287	P-156/14-2-2018-800(154)/2018	23-Oct-18	0.0380855	Bareilly
2288	P-154/14-2-2018-800(151)/2018	23-Oct-18	0.064364	Bareilly
2289	8B/UP/09/77/2017/FC/481	25-Oct-18	2.064771643	Jhansi
2290	8B/UP/06/52/2018/FC/484	25-Oct-18	0.075028	Agra
2291	8B/UP/04/160/2013/FC/487	02-Nov-18	0.8777	Raebareli
2292	8B/UP/04/160/2013/FC/487	02-Nov-18	1.273	Fatehpur
2293	8B/UP/04/160/2013/FC/487	02-Nov-18	0.9045	Kanpur
2294	8B/UP/06/19/2018/FC/488	02-Nov-18	0.075028	Sitapur
2295	8B/UP/02/76/2009/FC/499	05-Nov-18	16.18	Muzaffarnagar
2296	8B/UP/02/77/2009/FC/500	05-Nov-18	15.09	Meerut
2297	P-158/14-2-2018-800(57)/2018	05-Nov-18	0.053468	Pratapgarh
2298	P-160/14-2-2018-800(155)/2018	05-Nov-18	0.058928	Mainpuri
2299	P-164/14-2-2018-800(155)/2018	05-Nov-18	0.15046	Jhansi



S.No.	GOI release Order No	GOI Date	Forest area Diverted	District/Forest Division
1	2	3	4	5
2300	8B/UP/04/7/2018/FC/502	09-Nov-18	1.2215	Kanpur
2301	3284/14-2-2018-800(90)/2018	16-Nov-18	0.1318	Barabanki
2302	8B/UP/06/75/2018/FC/510	19-Nov-18	0.779	Allahabad
2303	8B/UP/04/22/2018/FC/508	19-Nov-18	1.6677	Orai
2304	8B/UP/06/78/2018/FC/512	20-Nov-18	1.572	Meerut
Year - 2018			2081.589808	
<b>Total Diverted Area-</b>			<b>47059.95667</b>	

78

## Annexure-2

UTTAR PRADESH CAMPA

Reconciled as on 14.2.2019

**COMPENSTORY LEVIES (AMOUNT IN RUPEES)**

Status	Compensatory Afforestation (CA)	Additional CA	Penal CA	Catchment Area Treatment (CAT)	SAFETY ZONE	ADDT. CHARGES FOR PROTECTED AREA	Net Present Value (NPV)	FELLING CHARGES	ANY OTHER CHARGES (PLEASE SPECIFY)	OTHER CHARGES-1 (PLEASE SPECIFY)	OTHER CHARGES-2 (PLEASE SPECIFY)	OTHER CHARGES-3 (PLEASE SPECIFY)	TOTAL
1	2	3	4	5	6	7	8	9	10	11	12	13	14
Reconciled	6317609197	550952972	378266975	10878410	0	100524983	9250812926	2408882	1057340086	161957664	16868750	30497772	17878118616
Unreconciled	1065401	18760	0	0	0	0	8306551	0	0	0	0	0	9390712
Online cases 2014-19		244216944					358171707			47167035			649555686
<b>Total Reconciled</b>		<b>7491046088</b>		<b>10878410</b>			<b>9608984633</b>			<b>1416765172</b>			<b>18527674303</b>

(79)



## Compensatory Afforestation-Plantation during 2019 Rains

क्र.सं.	प्रभाग/ कार्यालय का नाम	भौतिक लक्ष्य	
		है०	है० के अतिरिक्त पौध संख्या
1	2	3	4
1	बागपत	6.0000	
2	बुलन्दशहर	70.6904	200
3	शिवालिक	54.0784	272
4	जौनपुर	1.9900	500
5	प्रयागराज		3660
6	फतेहपुर	1.3418	
7	बाराबंकी	40.2112	9204
8	बदायूं	129.2000	5771
9	मुरादाबाद		49996
10	जालौन/उरई	220.1410	6180
11	हरदोई	115.7120	300
12	रायबरेली	3.8264	
13	उन्नाव	6.2640	855
14	कानपुर	2.0078	
15	कन्नौज	19.0000	
16	इटावा	12.1836	6000
17	औरैया	9.3300	19690
18	मिर्जापुर	2.0000	
19	देवरिया		200
20	गोरखपुर		560
21	फिरोजाबाद	75.5000	
22	मैनपुरी	87.4400	100
23	एटा		400
24	कासगंज		300
	योग-	856.9166	104188

80

## ASW for Compensatory Afforestation - Plantation 2020 Rains

92

क्र.सं.	प्रभाग/ कार्यालय का नाम	भौतिक लक्ष्य	
		है०	है० के अतिरिक्त पौध संख्या
1	2	3	4
1	सिद्धार्थनगर	25.0000	
2	मेरठ		100
3	गौतमबुद्धनगर		400
4	शिवालिक	137.7000	
5	वाराणसी		251
6	जौनपुर	0.3200	602
7	बाराबंकी		242
8	अमेठी		16548
9	बरेली	7.0060	2221
10	पीलीभीत	2.2200	
11	शाहजहांपुर	18.0000	2146
12	मुरादाबाद	18.4300	29549
13	झांसी	0.5000	460
14	महोबा	144.0000	100
15	हरदोई	0.1500	100
16	अवध	46.0201	4966
17	कानपुर	2.0000	
18	मिर्जापुर	86.4045	8131
19	गोरखपुर	33.8180	16028
20	आगरा	25.5850	7391
21	मथुरा	6.1090	5311
22	अलीगढ़	35.5260	20675
23	मैनपुरी	50.0000	
24	कैमूर वन्यजीव	52.8000	
25	सोहेलवा	14.0200	
	<b>योग-</b>	<b>705.6086</b>	<b>115221</b>

यहां अवगत कराया जाना है कि उक्त वन भूमि हस्तान्तरण प्रकरणों के सापेक्ष परीक्षाओंपरांत अंतिम मुदा कार्य के लक्ष्य आवंटित किये जायेंगे। यहां यह भी उल्लेखनीय है कि यदि उक्त के अतिरिक्त किसी वन भूमि हस्तान्तरण प्रकरणों के सापेक्ष वर्ष 2020 वर्षाकाल में वृक्षारोपण किया जाना आवश्यक होगा तो तदनुसार उक्त को भी सम्मिलित किया जायेगा।

(81)



## Catchment Area Treatment Plan

प्रभाग का नाम	क्र० सं०	प्रस्तावित कार्यमद	मात्रा
श्रावस्ती	1	वनीकरण-	96.25 हे०
	2	सघनीकरण-	30.00 हे०
	3	पटरी वृक्षारोपण-	2400 ब्रिकगार्ड
	4	पौधशाला निर्माण-	1 नर्सरी
	5	तालाब का निर्माण-	1 तालाब
	6	वन सुरक्षा-	3 वन सुरक्षा श्रमिक
	7	संरचना विकास-	1 अदद वन चौकी
	8	जन जागरुकता कार्यक्रम-	जन जागरुकता
	9	पिकनिक स्पाट का निर्माण-	पिकनिक स्पाट 1 अदद
			योग:-
10		प्रशासनिक व्यय	

४२

Compensatory Afforestation- plantation during 2019 Rains

(₹ लाख में)

क्र.सं.	प्रकार का पार/जंगल पट का नाम	सेक्टर नं०	परिचालन का नाम	किस भूमि अकारण/प्रकार का प्रस्तावित क्षेत्र/अकारण का नाम, प्रपत्र-21 कायम में प्रयोग द्वारा की गयी सुधारों के अनुसार (भारत सरकार को प्रेषित एकाधिकारी से प्रकृतिक संरक्षण पर ही परीक्षण किया जाय)	पुनरोपवन									कुल किमी०		
					अकारण प्रस्तावित (हे०)	सामग्रिक पुनरोपवन (हे०)	वृक्ष संख्या प्रकार						वृक्ष संख्या का कुल योग			
							सामग्रिक रोपण में	समस्त प्रकार के वृक्षों का कुल योग		अपत्य वृक्षों की संख्या		वृक्ष संख्या का कुल योग				
								भौतिक	भौतिक	भौतिक (समग्र)	भौतिक				भौतिक	
1	2	3	4	5	6	7	8	9	10	11	12	13	14	15		
871	बागपट	12	जलपट बागपट के अंतर्गत दिल्ली-सहारनपुर-इलाहाबाद मार्ग किमी० 26 से किमी० 76 तक का वीडीकरण कार्य।	सरोहरा वन अकारण	3									1,724		
				सरोहरा वन अकारण	3										1,724	
			<b>योग-बागपट</b>		<b>6</b>									<b>1,4484</b>		
7	दुल्हनवाड़ा	12*	सरोहरावाड़ा-जलोढ़ मार्ग किमी० 48 से 108 तक मार्ग वीडीकरण के अन्तर्गत में।	गान्धिकावाड़ा-जलोढ़ मार्ग किमी० 48 से 108 तक मार्ग वीडीकरण के अन्तर्गत मार्ग के दोनों पट्टों पर पुनरोपवन			63.8							98.2		
			765 बीघों का एकल वनपट 500-5000 वर्गफुट जमीन के निर्माण के अन्तर्गत में।	सुजाना-नेहरा मार्ग किमी० 14-18 के बीच, मेरा-जुलदावाड़ा मार्ग किमी०-60-61 के बीच दिल्ली-सहारनपुर मार्ग किमी०-64-65 के बीच जगदीशपुरा मार्ग किमी०-208-209 के बीच	1,1904										11,253	
			जमानपुरी वन अकारण वन अकारण की 1.85 हे० भूमि में-समग्रिक मार्ग के निर्माण के अन्तर्गत में।	विद्या वन अकारण	2.7											1,724
			दिल्ली-सहारनपुर मार्ग किमी० 98-99 के बीच मार्ग पट्टी पर वन रोपण में एकरा जंगल कि० के निर्माण आउटलेट की स्थापना के अन्तर्गत में	विद्या वन अकारण							100				100	2,349
			समग्रिक-समग्रिक वन पट्टी मार्ग के दोनों पट्टों पर वन अकारण में वीडीकरण के निर्माण आउटलेट की स्थापना हेतु-0.080029 हे० अकारण वन भूमि के अन्तर्गत में	जुलदावाड़ा-सरोहरा मार्ग किमी०-13							100				100	2,349
			<b>योग-दुल्हनवाड़ा</b>				<b>4,8904</b>	<b>65.8</b>				<b>200</b>			<b>200</b>	<b>105,04.9</b>
872	शिवदिव	3	सरोहरा जमानपुरी 72ए की भूमि का 3/2 से 2/2 के निर्माण हेतु वन भूमि अकारण।	सुजाना-1ए	6,336									6,336		
			जमानपुरी सहारनपुर में शिवदिव वन अकारण के अन्तर्गत सुजाना वीडीकरण मार्ग किमी० 11 से 12 के बीच इतिहास जमाना अकारण कि० के भूमि जमा वन के वरुद्ध ए० निकाली मार्ग हेतु 0.015 हे० अकारण वन भूमि का वन अकारण प्रयोग की अनुमति।	सुजाना वीडीकरण मार्ग						172					172	1,724
			जमानपुरी सहारनपुर में सरोहरा जमानपुरी 72 ए किमी० 12-13 के बीच वन अकारण इलाहाबादपुर के अकारण संख्या 2400ए से 2470 में विकसित कि० का 1ए वीडीकरण के निर्माण आउटलेट की स्थापना हेतु निकाली मार्ग की अनुमति	सरोहरा जमानपुरी जमाना-72ए के किमी० 12-13							100				100	2,349
			शिवदिव वन अकारण, सहारनपुर में सुजानापुर-सरोहरापुर मार्ग (एनएच 72ए) कि० 4.18 से 10.00 तक सरोहरा सुजानापुर-सहारनपुर-सुजानापुर (एनएच 73) कि० 22 से 23 तक वीडीकरण हेतु सुजानापुर हेतु 38,238 हे० अकारण वन क्षेत्र के वन अकारण प्रयोग ए० वन पर अकारण 4430 जमीन के वन अकारण व अकारण अकारण प्रयोग, सहारनपुर में कि० 28,300 से 70,000 तक 4 जंगल वीडीकरण हेतु सुजानापुर हेतु 30,000 हे० अकारण वन भूमि के वन अकारण प्रयोग ए० वन पर अकारण 3400 जमीन के वन अकारण प्रयोग हेतु वन पर अकारण 7844 जमीन के अकारण की अनुमति	सुजानापुर 1वीं	4.9											1,114
				सुजानापुर 2वीं(1)	11.64											2,349
	सुजानापुर 2वीं	6.21											1,995			
	सुजानापुर-2वीं	2.29											1,114			
	सुजानापुर-1	2.4											1,114			
	सुजानापुर-2वीं	17.4											1,724			

83



**Compensatory Afforestation during 2019 Rains**

(₹0 लाख में)

क्र.सं.	प्रकार का काम / जंगल का नाम	सी.डी. नं.	परियोजना का नाम	वन भूमि हस्तांतरण प्रस्तावित कुलरोपण हेतु आवंटित क्षेत्र / क्लॉक का नाम, प्रपत्र-नं. कागज में जंगल द्वारा ही गयी सुरक्षा के अनुपात (संसाधन सारकार की दृष्टि से उपलब्धी नै अधिक स्थल पर ही तयकरना किया जाये)	कुलरोपण								कुल कि.मी.²			
					आवक कुलरोपण (₹0)	सावधान कुलरोपण (₹0)	वीथी काया प्रकरण					कुल रोपण का कुल योग				
							वर्षिक कुलरोपण	आवक कुलरोपण	अन्य सावधान, गडबक, रोड्स की					अन्य क्षेत्रों में सावधान, ट्रीप्लांट / डिफ्लॉटिंग की अधिविषय		
									वर्षिक	वर्षिक	वर्षिक				वर्षिक	वर्षिक
1	2	3	4	5	6	7	8	9	10	11	12	13	14	15		
11	किरातिका	11	दुर्जनसहाय नै डीडीकेडक फंड कारिगार के निर्माण हेतु 3.8538 हे. आवंटित वन भूमि के लिए तयकित प्रयोग एवं जंगल पर आवंटित 323 कुंतों के प्रयोग की अनुपति	चपटी वन सहाय-2 वी	6,394										1,987.5	
		12	डीडीकेडक फंड कारिगार इमिग्रेशन वि. मरल द्वारा 6.7867 हे. वन भूमि हस्तांतरण प्रस्ताव	चपटी वन सहाय-2 वी	1,5914											1,984.2
		<b>योग-किरातिका</b>			<b>54,8784</b>				<b>172</b>	<b>100</b>					<b>372</b>	<b>16,803.2</b>
14	जीमपुर	14	एचएसीडीएचक जंगलकी द्वारा सहायक मरलरुपण मरल (एचएच-7) किमी. 106 से 107 के मरल द्वारा-संरक्षण में रिटेल आवंटित की स्थापना।	प्रस्तावित मरल के जंगल-परास निकट मरल की परतियों पर				100						100	1,357.1	
		15	गोमर विड मरली क्षेत्र इमिग्रेशन विड जंगलकी द्वारा 28.8 किमी.² एचएसीडीएचक-सीडिक संरक्षण हेतु का निर्माण।	जंगलरुपण-सावधानद्वी मरल की परतियों पर			100								1,357.1	
		16	जीमपुर-जंगलरुपण मरल किमी. 27 से 28 के मरल द्वारा-संरक्षण में इमिग्रेशन जंगल आवंटित विड द्वारा रिटेल आवंटित की स्थापना	प्रस्तावित मरल के जंगल-परास निकट मरल की परतियों पर					100						100	1,357.1
		17	जंगलरुपण-सीडिक मरल किमी. 205 से 206 के मरल द्वारा-संरक्षणहेतुद्वीमरल में इमिग्रेशन जंगल आवंटित विड द्वारा रिटेल आवंटित की स्थापना	प्रस्तावित मरल के जंगल-परास निकट मरल की परतियों पर					100						100	1,357.1
		18	एचएसीडीएचक द्वारा सहायकजंगल-जीमपुर मरल किमी. 207 से 208, वन सहायक दुर्जनसहाय, मरल सहायक आवंटित वन जीमपुर में रिटेल आवंटित की स्थापना।	प्रस्तावित मरल के जंगल-परास निकट मरल की परतियों पर					100						100	1,357.1
		19	एचएसीडीएचक जंगलकी द्वारा जीमपुर जंगलरुपण मरल (एचएच-221) दुर्जन 28, किमी. 21 से 22 के मरल द्वारा-संरक्षणहेतु में रिटेल आवंटित की स्थापना।	प्रस्तावित मरल के जंगल-परास निकट मरल की परतियों पर					100						100	1,357.1
		<b>योग-जीमपुर</b>					<b>1,000</b>							<b>1,000</b>	<b>5,878.2</b>	
18	परासपुर	18	एस्साय जंगल रिड द्वारा डाम बीकानपुर एचएचक 2 जीपीडीसी पर रिटेल आवंटित की स्थापना	सीडी वन सहायक				100						100	1,357.1	
		19	जंगलरुपण इलाहाबाद में इमिग्रेशन जंगल सहायक के जंगलकी सं. 458 1111 पहिली, इलाहाबाद वीथी रोड सहायक सं. 27 के किमी. 205 से 24 के मरल इलाहाबाद में रिटेल आवंटित की स्थापना इलाहा सं. एचपी / पु.पी / जदरन / 23518 / 2017	बजरद्वी वन सहायक				100							100	1,357.1
		20	एस्साय जंगल रिड द्वारा एचएच 102 के किमी. 205 पर एचएच 20 जंगल सहायक में रिटेल आवंटित की स्थापना इलाहा सं. Fp/UP/others/14905/2015	बजरद्वी वन सहायक					100						100	1,357.1
		21	विद्युत्सहाय पैदलविषय कागजिद द्वारा एचएचक-2 जी.टी. रोड किमी. 224 से 225 के मरल वन अनुसा में रिटेल आवंटित की स्थापना इलाहा सं. Fp/UP/others/26446/2017	बेजा वन सहायक					100						100	1,357.1
		22	एस्साय किटी रोड रोडके के परास जंगलकी रोड सहायक पर रोड सहायक सं. 21 / 1 वी उल्लेख उपरिवासी सेतु का निर्माण इलाहा सं. Fp/UP/road/30577/2017	परासपुर वन सहायक					100						100	1,357.1
23	मरल पैदलविषय कागजिद द्वारा एचएचक-2 जी.टी. रोड किमी. 231 से 232 के मरल वन सहायक में रिटेल आवंटित की स्थापना इलाहा सं. Fp/UP/others/22188/2016	दुर्जनसहाय वन सहायक					100						100	1,357.1		

84

### Compensatory Afforestation during 2019 Rains

(रु० लाख में)

क्र.सं.	प्रकार का नाम/वन का नाम	बीक. नं.	परीचयना का नाम	वन भूमि हस्तांतरण प्रक्रिया का प्रकार (कृषि/अन्य) का नाम, अनुसूची-21 का नाम में प्रमाण द्वारा की गयी सूचना की अनुसूची (प्राथमिक स्तर पर की जायेगी) में उचित उपाय पर ही परीक्षण किया जाये)	प्लांटिंग								कुल प्लांटिंग		
					आकार प्लांटिंग (हेक्.)	अनुसूची-21 (हेक्.)		वीक सजावट प्रकरण							
						वैकिक प्लांटिंग	अन्य प्रकार का प्लांटिंग	अन्य प्रकार का प्लांटिंग		अन्य प्रकार का प्लांटिंग	अन्य प्रकार का प्लांटिंग	अन्य प्रकार का प्लांटिंग		अन्य प्रकार का प्लांटिंग	
								वैकिक	अन्य						वैकिक
1	2	3	4	5	6	7	8	9	10	11	12	13	14	15	
		68	एन.एच-94 कीजामाद-इलाहाबाद मार्ग (सिन्धुवाला से एच.एच.टी. रोड तक) किमी. 148.8 से 149.4 तक व जंगल बोटीकरण प्रस्ताव सं- Fp/UP/road/32853/2018	कचारी वन भूभाग				510					510	1,710	
		70	एन.एच-2 जी.टी. मार्ग पर चौकटका से करियावाड़ा तक किमी. 194 से 195.2 तक बोटीकरण प्रस्ताव सं Fp/UP/road/32812/2018	कचारी वन भूभाग								2500	2500	11,112	
			<b>योग-प्रशासनिक</b>					<b>1110</b>				<b>2500</b>	<b>3660</b>	<b>4,112</b>	
18	कौशिकपुर	24	इस्टर्न डेवेलपमेंट कॉरपोरेशन कार्पोरेशन डीप डेवेलपमेंट (डी) द्वारा (इलाहाबाद जंक्शन से कालिका से कौशिकपुर मार्ग कौशिकपुर इस्टर्न डेवेलपमेंट कॉरपोरेशन का निर्माण	वनों का भूभाग	1,3418									18,278	
			<b>योग-कौशिकपुर</b>		<b>1,3418</b>									<b>18,278</b>	
21	बाराबंकी	14	745 की० मी० राजमार्ग निर्माण बाराबंकी- उखनडा विद्युत परियोजना साइन की निर्माण हेतु सखुन पुर किटाई वन भूभाग बाराबंकी-बैराग, बाराबंकी- बौध्दा नैरादे साइन मार्ग, बाराबंकी- कीजामाद रोड मार्ग, बाराबंकी-बाराबंकी मार्ग, सिन्धुवाला-बैराग मार्ग, बाराबंकी- कीजामाद मार्ग	उखनडा वन भूभाग	2,4192									1,1248	
		15	सखुन पुर मार्ग सं- 96	किमी 34.00 से 78.00 किमी		26,183			1792				1792	11,741	
		16	सिन्धुवाला जंक्शन से बाराबंकी मार्ग तक (कुल लंबाई 28 किमी) 28.00 से 28.700 तक मार्ग बोटीकरण कार्य	बाराबंकी जंक्शन से बाराबंकी	1,96									1,196	
		17	बाराबंकी-दंडा मार्ग किमी 4.700 से 13.00 के बीच टापी पट्टी पर वन भूभाग को 24 फीट विद्युत लाइनों हेतु 33 की० मी० ग्राहक परामर्श का निर्माण	इलाहाबाद वन भूभाग	8,996									1,461	
		18	बाराबंकी-दंडा मार्ग किमी 2.000 से 3.00 के बीच टापी पट्टी पर वन भूभाग को 24 फीट विद्युत लाइनों हेतु 33 की० मी० ग्राहक परामर्श का निर्माण	इलाहाबाद वन भूभाग	8,57									1,512	
		19	उखनडा-बाराबंकी मार्ग (कुल लंबाई 22 किमी 82-83 के बीच टापी पट्टी पर वन भूभाग को 24 फीट विद्युत लाइनों हेतु 33 की० मी० ग्राहक परामर्श का निर्माण	इलाहाबाद वन भूभाग								1000	1000	11	
		20	सिन्धुवाला विद्युत परियोजना साइन (डी) द्वारा बाराबंकी, बाराबंकी-बैराग, उखनडा- बाराबंकी मार्ग (कुल लंबाई 28 किमी) 28.00 से 28.700 तक मार्ग बोटीकरण कार्य	इलाहाबाद वन भूभाग									1000	1000	11
		21	बाराबंकी-दंडा मार्ग किमी 4.700 से 13.00 के बीच टापी पट्टी पर वन भूभाग को 24 फीट विद्युत लाइनों हेतु 33 की० मी० ग्राहक परामर्श का निर्माण	इलाहाबाद वन भूभाग										1,461	
		22	बाराबंकी-दंडा मार्ग किमी 2.000 से 3.00 के बीच टापी पट्टी पर वन भूभाग को 24 फीट विद्युत लाइनों हेतु 33 की० मी० ग्राहक परामर्श का निर्माण	इलाहाबाद वन भूभाग										1,512	
		23	उखनडा-बाराबंकी मार्ग (कुल लंबाई 22 किमी 82-83 के बीच टापी पट्टी पर वन भूभाग को 24 फीट विद्युत लाइनों हेतु 33 की० मी० ग्राहक परामर्श का निर्माण	इलाहाबाद वन भूभाग								1000	1000	11	
		24	सिन्धुवाला विद्युत परियोजना साइन (डी) द्वारा बाराबंकी, बाराबंकी-बैराग, उखनडा- बाराबंकी मार्ग (कुल लंबाई 28 किमी) 28.00 से 28.700 तक मार्ग बोटीकरण कार्य	इलाहाबाद वन भूभाग									1000	1000	

85





**Compensatory Afforestation during 2019 Rains**

(₹ लाख में)

क्र.सं.	प्रकार का वन/वन पर का नाम	विधि का नाम	परिचयना का नाम	वन भूमि हस्तांतरण द्वारा प्राप्त कुल वन क्षेत्र (हेक्टा/एकर) का नाम, प्रकार-2 का नाम से प्राप्त द्वारा की गयी कुल वन क्षेत्र अनुसार (प्राप्त प्रकार को ड्रॉइंग द्वारा ही में उल्लिखित किया जाये)	कुल वन क्षेत्र									कुल क्षेत्रफल	
					कुल क्षेत्रफल (हेक्टा)	प्राप्त कुल क्षेत्रफल (हेक्टा)		वन संरक्षण प्रकार							कुल क्षेत्रफल का अनुपात
						भौतिक	भौतिक	विलंबित भौतिक	अन्य प्रकार के वन क्षेत्र		अन्य प्रकार के वन क्षेत्र	अन्य प्रकार के वन क्षेत्र			
									भौतिक	भौतिक					
1	2	3	4	5	6	7	8	9	10	11	12	13	14	15	
				वालपुर तारनगला बीट-6	10										5.00
				वालपुर तारनगला बीट-7	10										5.00
				वालपुर तारनगला बीट-8	10										5.00
				वालपुर तारनगला बीट-9	10										5.00
				वालपुर तारनगला बीट-10	10										5.00
				वालपुर तारनगला बीट-11	10										5.00
				वालपुर तारनगला बीट-12	10										5.00
				वालपुर तारनगला बीट-13	9.2										4.6796
				<b>योग-बदायुं</b>	<b>129.2</b>								<b>5771</b>	<b>5771</b>	<b>71.4046</b>
33	गुरदासपुर	3	वन सुरक्षा के प्रकार का 388/ 441 में विद्यमान वन क्षेत्र में विलंबित वन क्षेत्र में वन भूमि का हस्तांतरण।	1. दिल्ली शहरी वन एरिया 24 किमी <sup>2</sup> (24 हेक्टा) 2. दिल्ली शहरी वन एरिया-24 किमी <sup>2</sup> (24 हेक्टा)									194	194	10147.4
		4	एरिया 24 गुरदासपुर वन क्षेत्र में वन भूमि का हस्तांतरण।	1. एरिया 24 गुरदासपुर वन क्षेत्र में 100 हेक्टा (100 हेक्टा) 2. गुरदासपुर-बदायुं वन क्षेत्र-24 में 30 हेक्टा (30 हेक्टा)									7406	7406	1,3110
		7	एरिया 24 गुरदासपुर वन क्षेत्र में वन भूमि का हस्तांतरण।	1. गुरदासपुर वन क्षेत्र में 100 हेक्टा (100 हेक्टा) 2. बदायुं वन क्षेत्र में 1000 हेक्टा 3. बदायुं वन क्षेत्र में 1000 हेक्टा 4. बदायुं वन क्षेत्र में 1000 हेक्टा									15874	15874	3,881.1
		10	एरिया 24 गुरदासपुर वन क्षेत्र में वन भूमि का हस्तांतरण।	1. एरिया 24 किमी <sup>2</sup> (24 हेक्टा) 2. गुरदासपुर-बदायुं वन क्षेत्र (240 हेक्टा)									2912	2912	11,000
		12	विलंबित वन क्षेत्र में वन भूमि का हस्तांतरण।	एरिया 24 गुरदासपुर वन क्षेत्र में वन भूमि का हस्तांतरण।									8768	8768	1,1411
		16	एरिया 24 गुरदासपुर वन क्षेत्र में वन भूमि का हस्तांतरण।	1. एरिया 24 किमी <sup>2</sup> (24 हेक्टा) 2. गुरदासपुर-बदायुं वन क्षेत्र (240 हेक्टा)									2459	2459	1,429
		19	गुरदासपुर-बदायुं वन क्षेत्र में वन भूमि का हस्तांतरण।	एरिया 24 किमी <sup>2</sup> (24 हेक्टा) में 100 हेक्टा विलंबित वन क्षेत्र में वन भूमि का हस्तांतरण।									11708	11708	2,900
				<b>योग-गुरदासपुर</b>									<b>4996</b>	<b>4996</b>	<b>12,2241</b>
34	जलंधर	2	जलंधर-सुरक्षा के प्रकार का वन क्षेत्र	जलंधर वन क्षेत्र	1,152					100			100	1,152	5,1766
		4	जलंधर-सुरक्षा के प्रकार का वन क्षेत्र	जलंधर वन क्षेत्र	0,343										0,343
		9	जलंधर-सुरक्षा के प्रकार का वन क्षेत्र	1. जलंधर-सुरक्षा के प्रकार का वन क्षेत्र 2. जलंधर-सुरक्षा के प्रकार का वन क्षेत्र 3. जलंधर-सुरक्षा के प्रकार का वन क्षेत्र	6,28					100				100	6,28
		10	जलंधर-सुरक्षा के प्रकार का वन क्षेत्र	जलंधर-सुरक्षा के प्रकार का वन क्षेत्र	0,24									100	0,24
		12	जलंधर-सुरक्षा के प्रकार का वन क्षेत्र	जलंधर-सुरक्षा के प्रकार का वन क्षेत्र	71,41										71,41
		16	जलंधर-सुरक्षा के प्रकार का वन क्षेत्र	1. जलंधर-सुरक्षा के प्रकार का वन क्षेत्र 2. जलंधर-सुरक्षा के प्रकार का वन क्षेत्र	85,206										85,206

87



Compensatory Afforestation during 2019 Rains

(₹00 लाख में)

क्र.सं.	प्रजाति का नाम / उप-प्रजाति का नाम	खंड क्र.	परिचालन का नाम	वन भूमि इलाका/वन प्रस्तावित क्षेत्र / स्वतः का नाम, प्रजाति (2) का नाम में प्रस्तावित क्षेत्र का क्षेत्रीय नाम (1) का नाम (प्रस्तावित क्षेत्र में स्थित क्षेत्र पर ही स्वीकारण किया जाय)	पुनरोपवन								कुल कि.मी.²		
					भूखण्ड पुनरोपवन (₹00)	पारम्परिक पुनरोपवन (₹00)	वैयक्तिक प्रस्ताव				वैयक्तिक का पुनरोपवन				
							पारम्परिक क्षेत्रीय व	विभागीय	अन्य क्षेत्रों में	विभागीय में					
1	2	3	4	5	6	7	8	9	10	11	12	13	14	15	
			योग-हरदोई		228,141			6100				6100	228,141		
40	हरदोई	34	दुम्बर आकर सिंचि द्वारा हरदोई-बीरगंज मार्ग (राजमार्ग 30-21) कि.मी. 22.85 से 23.16 के बीच वाली पट्टी पर भूमि का निर्माण में प्रभावित 0.08334 हे. संरक्षित वन भूमि पर बिना कुल घात के वैयक्तिक प्रयोग की अनुमति।	राजमार्ग वन भूखण्ड				100				100	11,1544		
			35	दिन्दुपार पेट्टीनिपम बाबा वि. द्वारा हरदोई-मिर्जापुर मार्ग कि.मी. 24-25 के बीच कृषि एवं जंगलभर व पेट्टीनिपम वन भूमि का निर्माण में प्रभावित 0.081368 हे. संरक्षित वन भूमि पर वैयक्तिक प्रयोग व 05 बाबा के वन भूमि की प्रजाति की अनुमति।	राजमार्ग वन भूखण्ड			100				100	11,1544		
			36	भारत पेट्टीनिपम बाबा वि. द्वारा राजमार्ग-हरदोई-राजमार्ग मार्ग कि.मी. 183-184 के बीच कृषि एवं जंगलभर 4 कि.मी. पर वन भूमि का निर्माण में प्रभावित 0.244797 हे. संरक्षित वन भूमि पर बिना कुल घात के वैयक्तिक प्रयोग की अनुमति।	राजमार्ग वन भूखण्ड			100				100	11,1544		
			37	जनपद जलोढ़ के अंतर्गत राष्ट्रीय राजमार्ग 30-21 कि.मी. 140-141 से कि.मी. 141-142 तक मार्ग के साथ जंगलभर वन भूमि का निर्माण में प्रभावित 0.1800 हे. संरक्षित वन भूमि पर वैयक्तिक प्रयोग एवं जंगलभर 5444 कु.मी. व 1280 क्षेत्रों में घात की अनुमति।	जलोढ़ वन भूखण्ड दुम्बर वन भूखण्ड-घात दुम्बर वन भूखण्ड-द्वितीय दुम्बर वन भूखण्ड-घात दुम्बर वन भूखण्ड-द्वितीय बीरगंज वन भूखण्ड जलोढ़ वन भूखण्ड जलोढ़ वन भूखण्ड-घात दुम्बर वन भूखण्ड-द्वितीय जलोढ़ वन भूखण्ड-घात जलोढ़ वन भूखण्ड-द्वितीय जलोढ़ वन भूखण्ड जलोढ़ वन भूखण्ड जलोढ़ वन भूखण्ड	19 5.6 4.4 3.3 19.12 19 10 5 4.1 3.1 3.1 4.1 8 10 19						191 2064 1944 2047 10298 10782 11183 11877 12882 1372 2118 2214			
			योग-हरदोई		118,712			300				300	48,7083		
47	राजमार्ग	13	राजमार्ग राजमार्ग-दुम्बर मार्ग वन भूखण्ड द्वारा वन भूखण्ड विलयन में भाग्यवत् काशीवम भागिदारों की स्वामित्व	राजमार्ग विलयन वन भूखण्ड			2,071					2,071	1,6943		
			14	राजमार्ग राजमार्ग-दुम्बर मार्ग वन भूखण्ड द्वारा वन भूखण्ड विलयन में भाग्यवत् काशीवम भागिदारों की स्वामित्व	राजमार्ग विलयन वन भूखण्ड			2,754				2,754	1,6943		
			योग-राजमार्ग				4,825					4,825	3,3886		
48	जलोढ़	11	जलोढ़-दुम्बर-दुम्बर मार्ग वन भूखण्ड द्वारा वन भूखण्ड विलयन में भाग्यवत् काशीवम भागिदारों की स्वामित्व	जलोढ़ वन भूखण्ड				200				200	1,6943		
			12	जलोढ़-दुम्बर-दुम्बर मार्ग वन भूखण्ड द्वारा वन भूखण्ड विलयन में भाग्यवत् काशीवम भागिदारों की स्वामित्व	जलोढ़ वन भूखण्ड-दुम्बर मार्ग वन भूखण्ड विलयन में भाग्यवत् काशीवम भागिदारों की स्वामित्व			200				200	1,6943		
			13	जलोढ़-दुम्बर-दुम्बर मार्ग वन भूखण्ड द्वारा वन भूखण्ड विलयन में भाग्यवत् काशीवम भागिदारों की स्वामित्व	जलोढ़ वन भूखण्ड			6,374				6,374	5,1443		







**Compensatory Afforestation during 2019 Rains**

12

(रु० लाख में)

क्र.सं.	प्रकार का वन/उप वन का नाम	क्षेत्र (है.)	परिचालना का नाम	वन भूमि उपलब्धताएं प्रारंभिक/पुनरोपवन हेतु आवंटित क्षेत्र/जंगल का नाम, प्रकृ-21 कालम में समाप्त द्वारा की गयी सुचना के अनुसार (समाप्त कालम को प्रेरित दस्तावेजों में अधिक स्पष्ट रूप से ही परिचालन किया जाए)	पुनरोपवन									कुल विस्तार	
					आंकड़ा पुनरोपवन (है.)	समाप्त कालम (है.)		पौध संख्या प्रकार					पौध संख्या का कुल योग		
						पौध पुनरोपवन	आंकड़ा पुनरोपवन	समाप्त कालम क्षेत्र	समान प्रकार के पौधों का प्रकार		अन्य पौधों के प्रकार/प्रकारों के अनिश्चित				
									पौध	आंकड़ा		क्षेत्र			क्षेत्र
भौतिक	भौतिक	भौतिक (सकल)	भौतिक	भौतिक	भौतिक	भौतिक									
1	2	3	4	5	6	7	8	9	10	11	12	13	14	15	
67	बैजपुरी	18	जलपट-बैजपुरी में जलपट-बाजपुरी मार्ग (एनएच-91) की किमी० 229 से 289 तकमाइक सीरीकरण एवं सुदुर्घटनाएं में 28.47 है। सर्वेक्षण वन भूमि का क्षेत्र जिनकी प्रयोग एवं इस पर अवधि 11000 कुर्मी के घास की अनुपति के सम्बन्ध में।	1. इटावा नहर बांध किमी-30 से 40 तक बांध 2. इटावा नहर बांध किमी-41 से 44 तक बांध 3. इटावा नहर बांध किमी-40 से 44 तक बांध 4. काजपुर नहर बांध किमी-23 से 28 तक बांध 5. काजपुर नहर बांध किमी-23 से 29 तक बांध 6. काजपुर नहर बांध किमी-29 से 28 तक बांध 7. काजपुर नहर बांध किमी-28 से 28 तक बांध 8. बेर नहर बांध मील 45 से 42 तक बांध 9. बेर नहर बांध मील 40 से 42 तक बांध 10. बेर नहर बांध मील 45 से 50 तक बांध 11. इटावा-नहर बांध किमी 34 से 38 बांध	83.62									80.821	
			जलपट-बैजपुरी में इटावा-बैजपुरी मार्ग (एनएच-91) किमी० 34 से 38 के बीच टॉपी घटने पर वन उपचार के घास एन-21 पर दस्तावेजों में। इस विवरण किमी का क्षेत्र जिनके अंतर्गत के समस्त विभाग हेतु 0.50 है। (पूर्व में 0.504 है) का क्षेत्र कुल घास के क्षेत्र जिनकी प्रयोग की अनुपति के सम्बन्ध में।	विद्यार्थी वन बांध								100	100	100	
			जलपट-बैजपुरी में विद्यार्थी-बांध मार्ग (एनएच-91) किमी० 4.800 (सिमेंट/पेवमेंट) से किमी 45 तक (सिमेंट/पेवमेंट) तक 2 सेन से 4 सेन सीरीकरण एवं सुदुर्घटनाएं हेतु 0.51 है। (पूर्व में 0.50 है) सर्वेक्षण वन भूमि के क्षेत्र जिनकी प्रयोग एवं इस पर अवधि 29 कुर्मी के घास की अनुपति के सम्बन्ध में।	काजपुर नहर बांध किमी० 40 से 41 बांध घटने	1.82	85.62								1.820	
68	एन		बांध-बैजपुरी		1.82	85.62						100	100	84.799	
69	एन		27	एन-जलपट (एनएच-91) मार्ग किमी० 180 से 181 की टॉपी घटने पर वन क्षेत्रों के खसरा सं० 904 से पर सरकारी पेट्रोलियम कंपनी अधिकार में। इस घास घाट क्षेत्र का निर्माण	एनएच-एन बांध				100					100	11.371
			28	एनएच-एन मार्ग (एनएच-91) की किमी० 26.088 की टॉपी घटने पर वन क्षेत्रों के खसरा सं० 888 पर दस्तावेजों में। इस घास घाट क्षेत्र का निर्माण	एनएच-एन बांध				100					100	11.371
			29	एन जलपट मार्ग (एनएच-91) की किमी० 25.978 की टॉपी घटने पर वन क्षेत्रों के खसरा सं० 888 पर दस्तावेजों में। इस घास घाट क्षेत्र का निर्माण	एनएच-एन बांध				100					100	11.371
			30	एन-एनएच मार्ग किमी० 54-55 की टॉपी घटने पर वन क्षेत्रों के खसरा सं० 296 में एनएच-एनएच का निर्माण	बाजपुर वन बांध				100					100	11.371
			31	बांध-एन						400				400	1.5454
71	जलपट (बांध)	5	बांधी-बांध मार्ग (एनएच-91) किमी० 15.3 207 की टॉपी घटने पर वन क्षेत्रों में किमी घास के घास/पेट्रोलियम का निर्माण	बांधी-बांध मार्ग किमी 15.3 (पेवमेंट - किमी 15.3) बांधी घटने				100				100	11.371		

91











क्र.सं.	प्रकार का नाम	क्र.सं.	प्रोजेक्ट / वनभूमि हस्तांतरण प्रकार का नाम	भारत सरकार को प्रेषित वन भूमि हस्तांतरण प्रकार में अधिपूरक वनीकरण हेतु विनिर्दिष्ट स्थल / भारत सरकार को प्रेषित अधिपूरक वनीकरण की एकरकमी में कुलरोपण हेतु विनिर्दिष्ट स्थल का नाम एवं विवरण	वन भूमि हस्तांतरण प्रकारका कुलरोपण हेतु वर्गीकृत क्षेत्र / स्थल का नाम	कुलरोपण का प्रकार		भूमि का प्रकार (सामान्य, कसर, बीडक, पटारी / खोला / खादर / बंजारीजी व पधारीजी) आदि	कुलरोपण हेतु प्रस्तावित शुद्ध क्षेत्रफल हे०	हे. के. के. अधिविलस क्षेत्रों किसे जाने वाले पौधों की संख्या	बालक संख्या-10 के आदेशों के लिए किसे जाने वाले पौधों का महकन विवरण (विकसित / लक्ष्यक / युवा क्षेत्र आदि)	
						पट्टी कुलरोपण (स्थिति किमी० आदि कहीं से नहीं लगे)	बनाक कुलरोपण					
1.			2	3	4	5	6	7	8	10	11	
32	बरेली	1	बरेली-बनसोडा मार्ग किमी० 350 से 38.20 तक वीडिकरण हेतु 5448 एक	बरेली-बरेलीवत मार्ग के कि० आगे पर	बरेली-बरेलीवत मार्ग किमी० 350 से 38.20 तक कि० आगे पर	किमी० 350 से 38.20	-	सामान्य	1.00	1200	विकसित	
		2	बरेली-रायपुर मार्ग किमी० 237 से 248 चौधुलीवत द्वारा भूमिगत गैस पाईप लाईन	बरेली-रायपुर मार्ग किमी० 237 से 248 तक कि० आगे पर	बरेली-रायपुर मार्ग किमी० 237 से 248 तक कि० आगे पर	किमी० 237 से 248	-	सामान्य	0	100	विकसित	
		3	बरेली-वित्तमनज मार्ग एनएच-74 / 30 किमी० 304-331 तक वीडिकरण	बरेली-वित्तमनज मार्ग एनएच-74 / 30 किमी० 304-331 के कि० आगे पर	बरेली-वित्तमनज मार्ग एनएच-74 / 30 किमी० 304-331 के कि० आगे पर	एनएच-74/30 किमी० 304-331	-	सामान्य	0	200	विकसित	
		4	मोडीपुर-दरभपुर रेलवे ट्रैक बालक परिवहन युवा से 215,303 से 268 के निर्माण हेतु	मोडीपुर-राठी रेल मार्ग के कि० आगे पर	मोडीपुर-राठी रेल मार्ग के कि० आगे पर	किमी 281 / 3-4, 283 / 1 3-14 एवं 285 / 11-12 के बालक पर	-	सामान्य	6.006	558	विकसित	
		5	सामान्य भूमि हेतु वन भूमि का बीडक-बीडक रीटर्न हेतु, एनएच-24 पट्टी काटी से 2.80 किमी० भूमिगत एनबीपीई गैस पाईप लाइन बिहार राज्य	बरेली कि० के उत्तरांचल मार्ग एनएच-24	बरेली कि० के उत्तरांचल मार्ग एनएच-24	एनएच-24 किमी० 01-08 तक	-	सामान्य	6.00	171	विकसित	
			<b>योग-बरेली</b>						<b>7.0060</b>	<b>2221</b>		
34	बरेली	1	बरेली-बरेलीवत मार्ग कि० आगे पर एनएच-24 कि० आगे पर 381 पर कि० आगे पर एनबीपीई गैस पाईप लाइन के निर्माण हेतु	बरेली 382 तक	बरेली 382 तक		बनाक	सामान्य	2.22			
			<b>योग-बरेली</b>							<b>2.2200</b>	<b>0</b>	<b>0</b>
36	बाजजहापुर	1	बाजजहापुर-मोहम्मदी बाजजहापुर मार्ग किमी० 40 से 50 तक मार्ग वीडिकरण हेतु 8,300 के अंतर्गत वन भूमि के पर अधिपूरक वनीकरण के अंतर्गत	मुजफ्फरपुर कमन्सिमेंट न-3	मुजफ्फरपुर कमन्सिमेंट न-3		बनाक	उत्तरांचल सामान्य	18			
		2	बाजजहापुर-मोहम्मदी बाजजहापुर मार्ग किमी० 40 से 50 तक मार्ग वीडिकरण हेतु 8,300 के अंतर्गत वन भूमि के पर अधिपूरक वनीकरण के अंतर्गत	एनएच-24 कि० आगे पर 381 पर कि० आगे पर	एनएच-24 कि० आगे पर 381 पर कि० आगे पर					2146	विकसित	
			<b>योग-बाजजहापुर</b>						<b>0</b>	<b>0</b>	<b>0</b>	
37	मुजफ्फरपुर	1	एनएच-24 पट्टी काटी मार्ग पर मुजफ्फरपुर बाजजहापुर मार्ग किमी० 144 से 152 तक पट्टी पर कि० आगे पर एनबीपीई गैस पाईप लाइन के निर्माण हेतु अंतर्गत वन भूमि का हस्तांतरण	बाजजहापुर अंतर्गत वनभूमि के मुजफ्फरपुर भूमि पर योग	बाजजहापुर अंतर्गत 24	किमी० 144 से 152	0	सामान्य	0	9450	युवा क्षेत्र	
		2	एनएच-24 किमी० 145-152 कि० आगे पर वनभूमि का हस्तांतरण हेतु वीडिकरण	1- एनएच-24 कि० आगे पर 381 पर कि० आगे पर	1- एनएच-24 कि० आगे पर 381 पर कि० आगे पर		0	बनाक	सामान्य	0.21	2010	युवा क्षेत्र
					2- एनएच-24 किमी० 145-152	2- एनएच-24 किमी० 145-152	145-152	0	सामान्य	0	0	युवा क्षेत्र

95

109



क्र.सं.	प्रभाग का नाम	क्र.सं.	प्रोजेक्ट / वनभूमि हस्तांतरण प्रकार का नाम	भारत सरकार को प्रेषित वन भूमि हस्तांतरण प्रस्ताव में अतिपूरक वनोत्पन्न हेतु विनिर्दिष्ट स्थल / भारत सरकार को प्रेषित अतिपूरक वनोत्पन्न को एकात्मता में वृक्षारोपण हेतु विनिर्दिष्ट स्थल का नाम एवं विवरण	वन भूमि हस्तांतरण प्रकरणवार वृक्षारोपण हेतु प्रयोजित क्षेत्र / स्थल का नाम	वृक्षारोपण का प्रकार		भूमि का प्रकार (साधारण, कसर, बीहड़, पट्टारी / खोला* / खादर / अकरीजी व पधरीजी) आदि	वृक्षारोपण हेतु प्रस्तावित वृक्ष संकलन पैर	ई. जे. अतिरिक्त उपलब्ध ज़मीनें जिनके जाने वाले पौधों की संख्या	वृक्षारोपण-10 में शामिल वृक्षों के नामों का माकल विवरण (क्रिकेट/ साधारण / वृक्ष क्षेत्र आदि)
						पट्टरी वृक्षारोपण (स्थिति किमी० आदि तहों से कहाँ तक)	खराक वृक्षारोपण				
1			2	3	4	5	6	7	8	10	11
		4	राष्ट्रीय राजमार्ग-28 चौड़ीकरण	दिनई वन भूमि बीहड़ वन भूमि भण्डारा वन भूमि प्रथम भण्डारा वन भूमि द्वितीय जैतपुर वन भूमि मिजहरी वन भूमि बुखरा वन भूमि	दिनई बीहड़ भण्डारा प्रथम भण्डारा द्वितीय जैतपुर मिजहरी बुखरा	- - - - - - -	खराक खराक खराक खराक खराक खराक खराक	पट्टारी पट्टारी पट्टारी पट्टारी पट्टारी पट्टारी पट्टारी	20,000 36,800 15,000 15,000 21,000 15,000 5,000	- - - - - - -	सुरक्षा खाई सुरक्षा खाई सुरक्षा खाई सुरक्षा खाई सुरक्षा खाई सुरक्षा खाई सुरक्षा खाई
			<b>योग-सुरोबा</b>						<b>144,0000</b>	<b>100</b>	
24	हरदोई	4	दुधियावन आवास आगवोहन कि० द्वारा हरदोई-जीतापुर मार्ग (दाखल नं०-21) विस्तार 100-107 के स.स. दाखल नं० 107 मार्ग स्थिति से प्रस्तावित 0.075000 हे० संक्षिप्त वन भूमि का वन अतिक्रमण प्रयोग व एक वृक्ष का गणना की अनुमति।	अतिरिक्त	अतिरिक्त	-	पट्टरी वृक्षारोपण	कसर	0.130	100	गणना में
			<b>योग-हरदोई</b>						<b>0.1500</b>	<b>100</b>	0
25	जस	1	राष्ट्रीय राजमार्ग 28-29 अंतर्गत-बीहड़वाड़ा मार्ग कि० 5.25 के कि०. 14.700 का चौड़ीकरण का कार्य (अनुमति/अतिक्रमण) की संज्ञा में 2000 संक्षिप्त वन 14.700	वन अतिक्रमण नहीं है।	वन अतिक्रमण नहीं है।	-	खराक	साधारण	5.80		
		2	राष्ट्रीय राजमार्ग 28-29 अंतर्गत-बीहड़वाड़ा मार्ग कि० 5.25 के कि० 14.700 का चौड़ीकरण का कार्य 2000 का कार्य	वन अतिक्रमण नहीं है।	वन अतिक्रमण नहीं है।		खराक	खराक	3.08		
		3	जस-बीहड़वाड़ा मार्ग, मिजहरी अतिक्रमण अतिक्रमण-की संज्ञा में 2000 संक्षिप्त वन 14.700 का कार्य	वन अतिक्रमण नहीं है।	वन अतिक्रमण नहीं है।	पट्टरी	खराक	साधारण	0.00	200	क्रिकेट
		4	जस-बीहड़वाड़ा मार्ग, दुधियावन अतिक्रमण अतिक्रमण-की संज्ञा में 2000 संक्षिप्त वन 14.700 का कार्य	वन अतिक्रमण नहीं है।	वन अतिक्रमण नहीं है।	पट्टरी	खराक	साधारण	0.00	300	क्रिकेट
		5	जस-बीहड़वाड़ा मार्ग, दुधियावन अतिक्रमण अतिक्रमण-की संज्ञा में 2000 संक्षिप्त वन 14.700 का कार्य	वन अतिक्रमण नहीं है।	वन अतिक्रमण नहीं है।	पट्टरी	खराक	साधारण	0.00	300	क्रिकेट
		7	जस-बीहड़वाड़ा मार्ग, दुधियावन अतिक्रमण अतिक्रमण-की संज्ञा में 2000 संक्षिप्त वन 14.700 का कार्य	वन अतिक्रमण नहीं है।	वन अतिक्रमण नहीं है।	पट्टरी	खराक	साधारण	0.00	500	क्रिकेट
		8	जस-बीहड़वाड़ा मार्ग, दुधियावन अतिक्रमण अतिक्रमण-की संज्ञा में 2000 संक्षिप्त वन 14.700 का कार्य	वन अतिक्रमण नहीं है।	वन अतिक्रमण नहीं है।	पट्टरी	खराक	साधारण	0.00	100	क्रिकेट
		9	जस-बीहड़वाड़ा मार्ग, दुधियावन अतिक्रमण अतिक्रमण-की संज्ञा में 2000 संक्षिप्त वन 14.700 का कार्य	वन अतिक्रमण नहीं है।	वन अतिक्रमण नहीं है।	पट्टरी	खराक	साधारण	0.27	100	क्रिकेट
		10	राष्ट्रीय राजमार्ग 28 अंतर्गत- बुखरावाड़ा मार्ग कि० 5.25 के कि० 14.700 का चौड़ीकरण का कार्य	वन अतिक्रमण नहीं है।	वन अतिक्रमण नहीं है।	पट्टरी	खराक	खराक	0.45		

92

150



















104

क्र.सं.	प्रमाण का नाम	क्र.सं.	डोज/वस्तुनिष्ठ इस्तेमाल का प्रकार का नाम	भारत सरकार को प्रेषित वस्तु निष्ठ इस्तेमाल प्रस्ताव में शक्तिपूर्वक वरीकरण हेतु विनिर्दिष्ट स्थल / भारत सरकार को प्रेषित शक्तिपूर्वक वरीकरण की प्रस्तावों में कुशाचीकरण हेतु विनिर्दिष्ट स्थल का नाम एवं विवरण	वस्तु निष्ठ इस्तेमाल का प्रकार का नाम	कुशाचीकरण का प्रकार		भूमि का प्रकार (साधारण, कसब, बीकड, पठारी/खोला* / खादर / संकरीली व पथरीली) यदि	कुशाचीकरण हेतु प्रस्तावित भूखंड क्षेत्रफल है।	है. के अतिरिक्त रोपित किए जाने वाले पौधों की संख्या	काल संख्या-10 में शक्ति रोपित किए जाने वाले पौधों का मूल्य (किंगडॉम/राज्य/कुल क्षेत्र यदि)
						पट्टी कुशाचीकरण (स्थिति किमी० यदि नहीं तो कहीं तक)	ब्लॉक कुशाचीकरण				
1			2	3	4	5	6	7	8	10	11
21			सिन्धुवन जलान डारोड सि. टाउन सुबिकी-दुडी वार्ड (एचएफए-6) का किमी० संख्या-355 के किनारे दाहिने पट्टी पर वाम बायीं, उत्तरी-पश्चिम, दक्षिण-पूरुबदिक् के अंतर्गत 10-100 में प्रस्तावित विरल आउटलेट के अंतर्गत/विशाल वार्ड क्षेत्रफल-0.025 है। शक्ति का भूमि के तैर शक्ति प्रयोग की अनुमति।	100 किंगडॉम रॉड कुशाचीकरण रॉड अंतर्गत सुबिकी दुडी वार्ड (एचएफए-6) किमी० सं. 355-356 में अंतर्गत के किनारे किता जायेगा।	100 किंगडॉम सुबिकी दुडी वार्ड (एचएफए-6) किमी० सं. 355-356 में	पट्टी	0	पठारी	0	100	किंगडॉम
22			सिन्धुवन नदीकिनार डारोड सि. टाउन सुबिकी-दुडी वार्ड (एचएफए-6) का किमी० संख्या-354 के किनारे दाहिने पट्टी पर वाम बायीं, उत्तरी-पश्चिम, दक्षिण-पूरुबदिक् के अंतर्गत 10-100 में प्रस्तावित विरल आउटलेट के अंतर्गत/विशाल वार्ड क्षेत्रफल-0.025 है। शक्ति का भूमि के तैर अतिरिक्त प्रयोग की अनुमति।	100 किंगडॉम रॉड कुशाचीकरण रॉड अंतर्गत सुबिकी दुडी वार्ड (एचएफए-6) किमी० सं. 355-356 में अंतर्गत के किनारे किता जायेगा।	100 किंगडॉम सुबिकी दुडी वार्ड (एचएफए-6) किमी० सं. 355-356 में	355-356	0	पठारी	0	100	किंगडॉम
23			भारत इंटरनेशनल डारोड सि. टाउन सुबिकी-दुडी वार्ड (एचएफए-6) का किमी० संख्या-356 के किनारे दाहिने पट्टी पर वाम बायीं, उत्तरी-पश्चिम, दक्षिण-पूरुबदिक् के अंतर्गत 10-100 में प्रस्तावित विरल आउटलेट के अंतर्गत/विशाल वार्ड क्षेत्रफल-0.025 है। शक्ति का भूमि के तैर अतिरिक्त प्रयोग की अनुमति।	100 किंगडॉम रॉड कुशाचीकरण रॉड अंतर्गत सुबिकी दुडी वार्ड (एचएफए-6) किमी० सं. 356-357 में अंतर्गत के किनारे किता जायेगा।	100 किंगडॉम सुबिकी दुडी वार्ड (एचएफए-6) किमी० सं. 356-357 में	356-357	0	पठारी	0	100	किंगडॉम
24			100 किमी० अंतर्गत की-डूरी कालेन जंक्शन के किनारे हेतु 0.025 है। शक्ति का भूमि के तैर शक्ति प्रयोग की अनुमति 50 जूरी के क्षेत्र की अनुमति।	सामान्य हेतु अंतर्गत वाम सेवरी सारवाडी बेंक, खुली, अंतर्गत, वाम, पश्चिम हेतु अंतर्गत वाम - बायीं, में 50.271 हे. क्षेत्रफल हेतु हेतु 0.025 है। शक्ति का भूमि के तैर अतिरिक्त प्रयोग की अनुमति 50 जूरी के क्षेत्र की अनुमति।	सामान्य हेतु अंतर्गत वाम सेवरी सारवाडी बेंक, खुली, अंतर्गत, वाम, पश्चिम हेतु अंतर्गत वाम - बायीं, में 50.271 हे. क्षेत्रफल हेतु हेतु 0.025 है। शक्ति का भूमि के तैर अतिरिक्त प्रयोग की अनुमति 50 जूरी के क्षेत्र की अनुमति।	0	ब्लॉक	पठारी	59.2710	0	सामान्य
25			सुबिकी-दुडी वार्ड (एचएफए-6) में वाम - दक्षिण, दक्षिण-पूरुबदिक्, उत्तरी-पश्चिम, दक्षिण-पूरुबदिक् तक प्रस्तावित अंतर्गत वार्ड क्षेत्रफल 2.5400 है। शक्ति का भूमि के तैर शक्ति प्रयोग हेतु ब्लॉक 40 जूरी के क्षेत्र की अनुमति की अनुमति है।	सुबिकी हेतु के दाहिने पट्टी 10 में शक्तिपूर्वक कुशाचीकरण किता जायेगा। अंतर्गत वार्ड भूमि	सुबिकी वार्ड 25 में शक्तिपूर्वक कुशाचीकरण किता जायेगा। अंतर्गत वार्ड भूमि	0	ब्लॉक	पठारी	5.5000	0	सामान्य
26			सिन्धुवन नदीकिनार डारोड सि. टाउन सुबिकी-दुडी वार्ड (एचएफए-6) का किमी० संख्या-357 के किनारे दाहिने पट्टी पर वाम बायीं, उत्तरी-पश्चिम, दक्षिण-पूरुबदिक् के अंतर्गत 10-100 में प्रस्तावित विरल आउटलेट के अंतर्गत/विशाल वार्ड क्षेत्रफल-0.025 है। शक्ति का भूमि के तैर अतिरिक्त प्रयोग की अनुमति।	100 किंगडॉम रॉड कुशाचीकरण रॉड अंतर्गत सुबिकी दुडी वार्ड (एचएफए-6) किमी० सं. 357 में अंतर्गत के किनारे किता जायेगा।	100 किंगडॉम सुबिकी दुडी वार्ड (एचएफए-6) किमी० सं. 357 में अंतर्गत के किनारे किता जायेगा।	357	0	पठारी	0.0000	100	किंगडॉम



क्र.सं.	प्रभाग का नाम	क्र.सं.	प्रोजेक्ट / वनभूमि हस्तान्तरण प्रकार का नाम	भारत सरकार को प्रेषित वन भूमि हस्तान्तरण प्रस्ताव में अतिपूरक वनीकरण हेतु विनिर्दिष्ट स्मॉल / भारत सरकार को प्रेषित अतिपूरक वनीकरण की दृष्टिकोण में वृक्षारोपण हेतु विनिर्दिष्ट स्मॉल का नाम एवं विवरण	वन भूमि हस्तान्तरण प्रस्तावगत वृक्षारोपण हेतु उपयुक्त क्षेत्र / स्मॉल का नाम	वृक्षारोपण का प्रकार		भूमि का प्रकार (सामान्य, जंगल, बीघडा, पहाड़ी / खोला* / खादर / संकरीली व पथरीली) आदि	वृक्षारोपण हेतु प्रस्तावित रुज संभवतः है।	इ. के. अतिरिक्त प्रेषित किये जाने वाले पौधों की संख्या	कालम संख्या-10 के संशोधन के लिए जाने वाले पौधों का संभव विवरण (डिस्कगार्ड / तारबांध / खुला क्षेत्र आदि)
						पट्टी वृक्षारोपण (विधि किमी० आदि कहाँ से कहाँ तक)	ब्लॉक वृक्षारोपण				
1			2	3	4	5	6	7	8	10	11
		3	400 बीघा 00 बीघा काज-गोरखपुर वन्यजंगल हेतु जंगल गोरखपुर में 0.0578 हे० वन भूमि की गैर वनिकी प्रयोग एवं 24 बीघा कुर्सी के पालन के सम्बन्ध में	गोरखपुर-देवरिया मार्ग किमी० 28 से 31	गोरखपुर-देवरिया मार्ग किमी० 28 से 31	गोरखपुर-देवरिया मार्ग किमी० 28 से 32	-	सामान्य	0.46	288	पालन के किन्तरे तारबांध वृक्षारोपण
		4	निम्नलिखित 800 बीघा(एचएचएच) बीघा गोरखपुर-जंगल विस्तार प्रयोग के निर्माण हेतु 0.2208 हे० अर्पणित वन भूमि की गैर वनिकी प्रयोग एवं बीघा 11 कुर्सी के पालन के सम्बन्ध में।	एचएचएच-29 गोरखपुर जंगलसी मार्ग	एचएचएच-29 गोरखपुर जंगलसी मार्ग	एचएचएच-29 गोरखपुर जंगलसी मार्ग	-	सामान्य	0.59	366	मार्ग के किन्तरे तारबांध में वृक्षारोपण
		5	जंगल गोरखपुर में सोनीली-गोरखपुर एचएचएच मार्ग 29ई के कि०मी० 54.900 से कि०मी० 60.200 तक के मार्ग वनीकरण हेतु 4.24 हे० अर्पणित वन भूमि की गैर वनिकी प्रयोग एवं 1181 बीघा कुर्सी के पालन की अनुमति।	एचएचएच-29ई कि०मी० 54.900 से 60.200	एचएचएच-29ई कि०मी० 54.900 से 60.200	एचएचएच-29ई कि०मी० 54.900 से 60.200	-	तारबांध	8.48		मार्ग के किन्तरे तारबांध में वृक्षारोपण
		6	गोरखपुर वन प्रभाग के अन्तर्गत जंगल महाराजगंज में टीकाई सोनीली एचएचएच विस्तारप्रयोग गोरखपुर द्वारा सोनीली-गोरखपुर रोड पर किमी० 33.00 से किमी० 34.00 के बीच प्रस्तावित बाईपास निर्माण के अन्तर्गत जंगल-गोरखपुर वन मार्ग पर बीघा(एचएच) निर्माण में प्रस्तावित 0.0478 हे० अर्पणित वनभूमि का विना कुर्सी पालन की अनुमति के सम्बन्ध में।	करोन्दा रोड के अन्तर्गत विदिशा जंगल 8090-9			-	सामान्य	0.898		सामान्य वृक्षारोपण
		7	जंगल गोरखपुर में एचएचएच-29 के सुटे हाइवे भाग (सोनीली रोड) के बायांग(डा) तक के किमी० दूरी पर 0.000 से 3.260 की 04 हे० वनीकरण एवं सुदुर्गीकरण किये जाने में 4.228 हे० अर्पणित वन भूमि की गैर वनिकी प्रयोग एवं 226 कुर्सी के पालन की अनुमति के सम्बन्ध में।	महाराजगंज रोड के अन्तर्गत एचएचएच-29 जंगल में रोड प्लाज तक रोनी पट्टी	महाराजगंज रोड के अन्तर्गत एचएचएच-29 जंगल में रोड प्लाज तक रोनी पट्टी	महाराजगंज रोड के अन्तर्गत एचएचएच-29 जंगल में रोड प्लाज तक रोनी पट्टी	-	तारबांध	8.45		मार्ग के किन्तरे तारबांध में वृक्षारोपण
		8	जंगल गोरखपुर में गोरखपुर-विस्तार-कपलसराज मार्ग (धनुष विद्युत मार्ग) के किमी० दूरी पर 1.00 से 8.200 तक के मार्ग वनीकरण एवं सुदुर्गीकरण किये जाने हेतु प्रस्तावित 0.96 हे० अर्पणित वन भूमि की गैर वनिकी प्रयोग एवं बीघा 13 कुर्सी के पालन की अनुमति के सम्बन्ध में।	विस्तारविद्युत रोड अन्तर्गत जंगल एकका 90-2 एवं तारबांध	विस्तारविद्युत रोड अन्तर्गत जंगल एकका 90-2 एवं तारबांध	विस्तारविद्युत रोड अन्तर्गत जंगल एकका 90-2 एवं तारबांध	-	सामान्य	0.963		सामान्य वृक्षारोपण
			<b>योग-गोरखपुर</b>						<b>33.8180</b>	<b>16028</b>	<b>0</b>

901

111



क्र.सं.	प्रभाग का नाम	क्र.सं.	प्रोजेक्ट/वनभूमि हस्तान्तरण प्रकार का नाम	भारत सरकार को प्रेषित वन भूमि हस्तान्तरण प्रस्ताव में अतिरिक्त कमीकरण हेतु विनिर्दिष्ट स्थल / भारत सरकार को प्रेषित अतिरिक्त कमीकरण की एसएमपी में वृद्धारीयण हेतु विनिर्दिष्ट स्थल का नाम एवं विवरण	वन भूमि हस्तान्तरण प्रस्तावकार वृद्धारीयण हेतु प्राप्ति क्षेत्र / स्थल का नाम	वृद्धारीयण का प्रकार		भूमि का प्रकार (सागान, ऊसर, बीडड, पठारी/खोला* / खादर / संकरीली व पथरीली) आदि	वृद्धारीयण हेतु प्रस्तावित शुद्ध क्षेत्रफल है०	हे. की अतिरिक्त रोपित किये जाने वाले पौधों की संख्या	कालम संख्या-10 में सटीक रोपित किये जाने वाले पौधों का नकल विवरण (क्रिसमस/ताम्रक/कुल क्षेत्र आदि)
						पट्टी वृद्धारीयण (किंति किमी० आदि कहीं से कहीं तक)	ब्लॉक वृद्धारीयण				
1			2	3	4	5	6	7	8	10	11
71	आगरा	1	आगरा-बाह-कधीरघाट मार्ग पर वन अनामलपुर में पन्च का निर्माण	बहागवा वन ब्लॉक	बहागवा वन ब्लॉक	ब्लॉक वृद्धारीयण	बीडड		100	ताम्रक	
		2	आगरा-बाह-कधीरघाट मार्ग पर वन अनामलपुर में पन्च का निर्माण	अरनीटा वन ब्लॉक	अरनीटा वन ब्लॉक	ब्लॉक वृद्धारीयण	बीडड		100	ताम्रक	
		3	आगरा-अमरपुर मार्ग पर वन अनामलपुर में पन्च का निर्माण	बुरिहा वन ब्लॉक	बुरिहा वन ब्लॉक	ब्लॉक वृद्धारीयण	बीडड		100	ताम्रक	
		4	आगरा-कलेहावाड मार्ग पर वन अनामलपुर में पन्च का निर्माण	सारा वन ब्लॉक	सारा वन ब्लॉक	ब्लॉक वृद्धारीयण	बीडड		100	ताम्रक	
		5	आगरा-कलेहावाड-राजाखेडा मार्ग पर वन अनामलपुर में पन्च का निर्माण	साहिबपुर वन ब्लॉक	साहिबपुर वन ब्लॉक	ब्लॉक वृद्धारीयण	बीडड		100	ताम्रक	
		6	आगरा-कलेहावाड-राजाखेडा मार्ग पर वन अनामलपुर में पन्च का निर्माण	साहिबपुर वन ब्लॉक	साहिबपुर वन ब्लॉक	ब्लॉक वृद्धारीयण	बीडड		100	ताम्रक	
		7	आगरा-अमरपुर मार्ग पर वन अनामलपुर में पन्च का निर्माण	बुरिहा वन ब्लॉक	बुरिहा वन ब्लॉक	ब्लॉक वृद्धारीयण	बीडड		100	ताम्रक	
		8	आगरा-हुटावा बड़ी रेलवे लाइन के निर्माण हेतु 22.4841 है० आरक्षित वनभूमि एवं 1.1015 है० संरक्षित वनभूमि के हस्तान्तरण एवं बाधक 25502 वृक्षों के घातन की अनुमति	नहटोली वन ब्लॉक	नहटोली वन ब्लॉक	पट्टी	ब्लॉक वृद्धारीयण	बीडड	8.24		
		9	एन०एम०एन हाइजैबिक फूड कारपोरेशन प्रा०लि० आगरा को सस्ते हेतु 0.345 है० आरक्षित वन भूमि का हस्तान्तरण	खसरा संख्या-662ग छलेसर एवं प्रस्तावित स्थल के आस-पास रिक्त सिल पर	खसरा संख्या-662ग छलेसर एवं प्रस्तावित स्थल के आस-पास रिक्त सिल पर	पट्टी	ब्लॉक वृद्धारीयण	बीडड	1.345		
		10	400 कंठी आगरा-निवाडी विद्युत लाइन के सम्प्रेषण हेतु 0.5612 है० संरक्षित वनभूमि के गैर पानिकी उपयोग की अनुमति।	राष्ट्रीय राज मार्ग 2 को रा०रा० मार्ग संख्या-3 से मिलाने वाले बाईपास के किनारे	राष्ट्रीय राज मार्ग 2 को रा०रा० मार्ग संख्या-3 से मिलाने वाले बाईपास के किनारे	ब्लॉक वृद्धारीयण	बीडड		290	ताम्रक	
		11	जयपट आगरा में गड़ी बरौली से पूजा चरौथा मार्ग के निर्माण हेतु 0.325 है० संरक्षित वन भूमि का हस्तान्तरण	चरौथा वन ब्लॉक	चरौथा वन ब्लॉक	ब्लॉक वृद्धारीयण	बीडड		100	ताम्रक	
		12	400 कंठी० डबल सर्किट पावर लिंड से 30 पी०पी०सी०एन० ट्रान्समिशन लाइन के सम्प्रेषण हेतु 0.6582 है० वनभूमि का हस्तान्तरण एवं बाधक 269 वृक्षों के घातन की अनुमति	बीट वन ब्लॉक	बीट वन ब्लॉक	ब्लॉक वृद्धारीयण	बीडड		2580	ताम्रक	

101

क्र.सं.	प्रभाग का नाम	क्र.सं.	प्रोजेक्ट/वनभूमि हस्तांतरण प्रकरण का नाम	भारत सरकार को प्रेषित वन भूमि हस्तांतरण प्रस्ताव में अतिपूरक वनीकरण हेतु विनिर्दिष्ट स्थल/भारत सरकार को प्रेषित अतिपूरक वनीकरण की एक्सप्लेन में सुधारोपगत हेतु विनिर्दिष्ट स्थल का नाम एवं विवरण	वन भूमि हस्तांतरण प्रकरणसार सुधारोपगत हेतु चयनित क्षेत्र/स्थल का नाम	सुधारोपगत का प्रकार		भूमि का प्रकार (सामान्य, कमर, बीडब्लू, पट्टरी/खोला*/खारर/कंकरीली व पथरीली) आदि	सुधारोपगत हेतु प्रस्तावित शुद्ध क्षेत्रफल है।	हे. के. अतिरिक्त रोपित किये जाने वाले पौधों की संख्या	कारण संख्या-10 के तहत रोपित किये जाने वाले पौधों का नाम वितरण (प्रकार/कारण/शुद्ध क्षेत्र आदि)
						पट्टरी सुधारोपगत (विधिति किमी० आदि कहीं से कहीं तक)	क्षेत्र सुधारोपगत				
1			2	3	4	5	6	7	8	10	11
		53	आगरा-अछमेरा-भरतपुर मार्ग किमी० 10.757 की बायीं पट्टरी पर घाम नगला अरुआ के खसरा सं० 720 में विकसित किये जा रहे इण्डियन ऑयल कार्पो० के रिटेल आउटलेट के समकक्ष मार्ग हेतु 0.0680 है० संरक्षित वन भूमि का बिना वृक्ष पातन के गैरवाणिज्यी प्रयोग की अनुमति	प्रस्तावित स्थल के आस-पास	प्रस्तावित स्थल के आस-पास		क्षेत्र सुधारोपगत	बीडब्लू		210	ताम्रबाद
		14	जनपद आगरा में आगरा-तांतपुर मार्ग संख्या-39 किमी० 252-253 के मध्य घाम मेवला दांयी पट्टरी पर खसरा संख्या-30 पर ए०पी०सी०ए०के द्वारा स्थापित किये जाने वाले रिटेल आउटलेट के प्रवेश/निकासी मार्ग हेतु 0.0635 है० संरक्षित वनभूमि का बिना वृक्ष पातन के गैरवाणिज्यी प्रयोग की अनुमति।	प्रस्तावित स्थल के आस-पास रिक्त पट्टे स्थानों पर	प्रस्तावित स्थल के आस-पास रिक्त पट्टे स्थानों पर		क्षेत्र सुधारोपगत	बीडब्लू		202	ताम्रबाद
		18	जनपद आगरा में आगरा-दिल्ली मार्ग के किमी० 189.200 से 190.600 तक पीन गैस लि० द्वारा 4" व्यास की गैस पाइप लाइन डालने हेतु 0.49 है० संरक्षित वनभूमि बिना वृक्ष पातन के वनभूमि के गैर वाणिज्यी प्रयोग की अनुमति	प्रस्तावित स्थल के आस-पास रिक्त पट्टे स्थानों पर	प्रस्तावित स्थल के आस-पास रिक्त पट्टे स्थानों पर		क्षेत्र सुधारोपगत	बीडब्लू	1		
		19	जनपद आगरा में जगनेर-तांतपुर मार्ग 205-206 के मध्य मौजा-नरीपुरा के बायीं पट्टरी पर खसरा सं० 208/1 में भारत पेट्रोलियम कार्पोरेशन लि० के रिटेल आउटलेट के समकक्ष मार्ग हेतु क्षेत्र 0.0273 है० संरक्षित वनभूमि का बिना वृक्ष पातन के गैर वाणिज्यी प्रयोग की अनुमति				क्षेत्र सुधारोपगत	बीडब्लू		210	ताम्रबाद

801

क्र.सं.	प्रभाग का नाम	क्र.सं.	प्रोजेक्ट / वनभूमि हस्तान्तरण प्रकार का नाम	भारत सरकार को प्रेषित वन भूमि हस्तान्तरण प्रस्ताव में शक्तिपूर्वक कमीकरण हेतु विनिर्दिष्ट स्थल / भारत सरकार को प्रेषित शक्तिपूर्वक कमीकरण की एलएसपी में सुधारोपगम हेतु विनिर्दिष्ट स्थल का नाम एवं विवरण	वन भूमि हस्तान्तरण प्रकार/कारण सुधारोपगम हेतु चयनित क्षेत्र / स्थल का नाम	सुधारोपगम का प्रकार		भूमि का प्रकार (शासनात्मक, जंगल, वीरुड, पहाड़ी / खोला* / खादर / बंकरौली व पहाड़ी) आदि	सुधारोपगम हेतु प्रस्तावित कुल क्षेत्रफल हे०	हे० की अतिरिक्त उपेतित किन्हे जाने वाले पौधों की संख्या	कलम संख्या-13 के अंतर्गत रोपित किन्हे जाने वाले पौधों का मकल विवरण (किताबों / गणना / कुल क्षेत्र अर्दि)
						पट्टी सुधारोपगम (विशेष किमी० आदि कहीं से नहीं तक)	भूतक सुधारोपगम				
1		2	3	4	5	6	7	8	9	10	11
		17	गैल इमिडिया लि० आगरा, जनपद में बड़ौरा-आगरा-फिरोजाबाद तक 12 इंच व्यास की गैस पाइप लाइन डालने हेतु 0.048 हे० संरक्षित वन भूमि का गैर शक्तिकी उपयोग एवं 01 मूस के पातन की अनुमति	प्रस्तावित स्थल के रिक्त पट्टे स्थानों पर	प्रस्तावित स्थल के रिक्त पट्टे स्थानों पर		वनक सुधारोपगम	वीरुड		110	तापबाज
		18	अर्धन कन्जर्वेशन एन्ड टूरिज्म इन्फ्रास्ट्रक्चर डेवलपमेन्ट प्रोजेक्ट (राजपंज प्रोजेक्ट)	घोत वन ब्लाक	घोत वन ब्लाक		वनक सुधारोपगम	वीरुड		2080	तापबाज
		19	जनपद आगरा में आगरा-शमशाबाद-राजखेडा मार्ग कि०मी० 26 की दायी पट्टी पर ग्राम एल्हादपुर अजमेरा पर रिटेल आउटलेट की स्थापना	शमशाबाद राजखेडा मार्ग	शमशाबाद राजखेडा मार्ग		भूतक सुधारोपगम	वीरुड			
		20	अगरा-कलेहाबाद मार्ग पर कि०मी० 26 326 पर ग्राम वाजिदपुर के खसरा संख्या 38 पर पेट्रोल पम्प की स्थापना	प्रस्तावित स्थल के रिक्त पट्टे स्थानों पर	प्रस्तावित स्थल के रिक्त पट्टे स्थानों पर		वनक सुधारोपगम	वीरुड		114	तापबाज
		21	जनपद आगरा में जैतपुर कला-उदी मार्ग कि०मी० 11 व 12 के मध्य बायी पट्टी पर ग्राम जैतपुर के खसरा सं०-490 पर ए०पी०सी०एल० द्वारा पेट्रोल पम्प की स्थापना	प्रस्तावित स्थल के रिक्त पट्टे स्थानों पर	प्रस्तावित स्थल के रिक्त पट्टे स्थानों पर		वनक सुधारोपगम	वीरुड		85	तापबाज
		22	जनपद में उदंगन नदी पर निर्मित पुल से आगरा-बाह मुख्द मार्ग तक पहुँच मार्ग के निर्माण हेतु 0.50 हे० आरक्षित वन भूमि के गैर शक्तिकी उपयोग की अनुमति एवं उस पर अवस्थित 30 मूसों का पातन	अरनीटा वन ब्लाक	अरनीटा वन ब्लाक		वनक सुधारोपगम	वीरुड		300	तापबाज
		23	आगरा-जलीगड मार्ग (एन.एच.-93) कि०मी० 13 व 14 के मध्य दायी पट्टी पर (बन्दीली) के खसरा सं०-165	छलेसर वन ब्लाक	छलेसर वन ब्लाक		वनक सुधारोपगम	वीरुड		100	तापबाज

169



क्र.सं०	प्रभाग का नाम	क्र.सं०	प्रोजेक्ट/वनभूमि हस्तांतरण प्रकरण का नाम	भारत सरकार को प्रेषित वन भूमि हस्तांतरण प्रस्ताव में कृत्रिम/कृत्रिमता हेतु विनिर्दिष्ट स्थल/भारत सरकार को प्रेषित कृत्रिम/कृत्रिमता की एकाईसी में कुसारीयण हेतु विनिर्दिष्ट स्थल का नाम एवं विवरण	वन भूमि हस्तांतरण प्रकरणवार कुसारीयण हेतु पर्यटित क्षेत्र/स्थल का नाम	कुसारीयण का प्रकार		भूमि का प्रकार (सामान्य, ऊपर, बीड, पटारी/कौला/कादर/कंकरीली व पथरीली) जयि	कुसारीयण हेतु प्रस्तावित शुद्ध क्षेत्रफल हे०	हे. के. के अतिरिक्त रोपित किये जाने वाले पौधों की संख्या	कालम संख्या-10 के साथ रोपित किये जाने वाले पौधों का नाम विवरण (शिकाराई/ताकराई/कुला रोप करी)
						पटरी कुसारीयण (किमी० वर्ग) यदि कहीं से कहीं तक)	बलाक कुसारीयण				
1			2	3	4	5	6	7	8	10	11
		24	राष्ट्रीय राजमार्ग सं०-2 किमी० 200 से 218 तक मार्ग का चौड़ीकरण	आगरा बाह मार्ग किमी 61 से 71 बाह उदी मार्ग किमी 6 से 21 आगरा-बाह-कचौरा मार्ग किमी 74 से 85 के मध्य	आगरा बाह मार्ग किमी 61 से 71 बाह उदी मार्ग किमी 6 से 21 आगरा-बाह-कचौरा मार्ग किमी 74 से 85 के मध्य		बलाक कुसारीयण	बीड	15		
			योग-आगरा			0	0	0	25.5850	7391	
72	मथुरा	1	जलपट मथुरा में मथुरा-मन्दापुर इम्पियण ऑपियन प्राइम विलेन हेतु 0.18 हे० अतिरिक्त वनभूमि के रीर कृत्रिम प्रयोग हेतु अनुमति	1-सर्त सं०-1 प्रयोज्य अतिकरण द्वारा वन विभाग के प्लन में 100 कुटी का कुसारीयण एवं पौध रोप के प्रस्ताव प्रस्तुत। मथुरा मन्दापुर मार्ग कि०मी०-15 से 20 दोनों पटरी 2-सर्त सं०-2 प्रयोज्य अतिकरण द्वारा प्रस्तावित मार्ग के दोनों ओर रिक्त पटरी स्थान पर पर्यटित कुसारीयण एवं प्रस्ताव। मथुरा मन्दापुर मार्ग कि०मी०-15 से 20 दोनों पटरी	सर्त सं०-1 व 2 मथुरा मन्दापुर मार्ग कि०मी०-15 से 20 दोनों पटरी	पटरी कुसारीयण कि०मी०-15 से 20 दोनों पटरी	-	सामान्य		152	शिकाराई
		2	400 कें०मी० आगरा विभागीय ट्रांसमिशन लाइन के सम्प्रेषण का प्रस्ताव	1-सर्त सं०-1 प्रयोज्य अतिकरण द्वारा पर्यटित कुटी के वन भूमि अर्थात 200 कुटी का कुसारीयण अतिरिक्त वन बलाक 2-सर्त सं०-3 बलाक विभाग प्रस्तावित द्विपक्ष विद्युत लाइन के नीचे पर्यटित कुसारीयण 1-गोकार्ज-बीर-मथुरा रोड कि०मी०-25 से 28 2-गोकार्ज ट्रेन	गोकार्ज परिकला भवन			कंकरीली/कंकरीली		200	आयरन ट्रीगाई
		3	जलपट मथुरा में गोकार्ज मार्ग के सुधार कार्य में जलपुर एवं सकोतरा वन बलाक की 2.55 हे० अतिरिक्त वनभूमि के रीर कृत्रिम प्रयोग व बलाक 21 कुटी की अनुमति	1-सर्त सं०-3 प्रयोज्य अतिकरण के मध्य पर वन विभाग द्वारा प्रस्तावित मार्ग के दोनों ओर रिक्त पटरी स्थान पर पर्यटित कुसारीयण। जलपुर तथा सकोतरा वन बलाक में निर्दिष्ट बलाक के दोनों ओर रिक्त स्थान पर	गोकार्ज परिकला मार्ग जिसमें जलपुर तथा सकोतरा वन बलाक के ओर मार्ग	पटरी कुसारीयण कि०मी०-21 के रिक्त स्थान पर	-	कंकरीली/कंकरीली		196	ट्रीगाई

110

क्र.सं.	प्रयोग का नाम	क्र.सं.	प्रोजेक्ट / वन्यजीव हस्तान्तरण प्रकरण का नाम	भारत सरकार को प्रेषित वन भूमि हस्तान्तरण प्रस्ताव में अतिपूरक वनीकरण हेतु विनिर्दिष्ट स्थल / भारत सरकार को प्रेषित अतिपूरक वनीकरण की दस्तावेजी में वृक्षारोपण हेतु विनिर्दिष्ट स्थल का नाम एवं विवरण	वन भूमि हस्तान्तरण प्रकरणवार वृक्षारोपण हेतु घोषित क्षेत्र / स्थल का नाम	वृक्षारोपण का प्रकार		भूमि का प्रकार (सामान्य, ऊसर, बीडव, पठारी/खोला* / खादर / कंकरीली व पथरीली) आदि	वृक्षारोपण हेतु प्रस्तावित वृक्षों काफल है।	ई. के. अतिरिक्त रोपित किये जाने वाले पौधों की संख्या	कालन योजना-12 में सूचीकृत रोपित किये जाने वाले पौधों का मूल्य (विकसित / उपचार / युवा क्षेत्र आदि)
						पट्टी वृक्षारोपण (विधिति किमी० आदि नहीं ले कहीं तक)	खसक वृक्षारोपण				
1			2	3	4	5	6	7	8	10	11
		4	जनपद मधुस में 10000 जम विभाग द्वारा विभिन्न सड़कों के किनारे पार्ले से एक सड़क बनाने का प्रस्ताव विभाग करता है। हेतु 0.655 हे० सरसित वन्यजीव के किंग्डम प्रदान की गैर वानिकी प्रयोग की अनुमति ।	1-पार्स नं-1 की अनुमति में प्रयोज्य अतिक्रमण द्वारा वन विभाग के पक्ष में 100 कुर्ची के वृक्षारोपण एवं 8 पार्स के वन्यजीव हेतु आवश्यक वनसहित अतिरिक्त वन नसाक 2-पार्स नं-4 के अनुमति में प्रयोज्य अतिक्रमण द्वारा वनसहित पार्स के आस-पास विस्तार पट्टे सीमा पर वृक्षारोपण एवं वन्यजीव ।	1-वा. वीनरवाले प्रांग परिसर के अन्दर के बाली पर  1-मधुस-गोकर्ण-सीध रोड से एम्बुडिया-2 2-रोड चौड़ाई के हॉली गेट 3-टीगापट्ट से बलानी चौड़ाई तक 4-बलानी चौड़ाई से गोकर्ण विहारी तक 5-गोकर्ण से गोकर्ण चौड़ाई तक 6-वा. वन सड़क से गोकर्ण चौड़ाई के पक्ष	पट्टी वृक्षारोपण  पट्टी वृक्षारोपण -- -- -- -- --	--	सामान्य  सामान्य -- -- -- -- --		100 अपगत ट्रीगाई	आयन ट्रीगाई
		5	जनपद मधुस में गैर वानिकी प्रयोग की अनुमति हेतु 0.185 हे० सरसित वन्यजीव के किंग्डम प्रदान की गैर वानिकी प्रयोग की अनुमति ।	1-गोकर्ण वनसहित पार्स	1-गोकर्ण वनसहित पार्स	पट्टी वृक्षारोपण कि०मी०-05 से 21 तक विस्तार प्रदान कर	--	कंकरीली / कंकरीली		156	आयन ट्रीगाई

11

क्र.सं.	प्रभाग का नाम	क्र.सं.	प्रोजेक्ट/वनभूमि हस्तान्तरण प्रकार का नाम	भारत सरकार को प्रेषित वन भूमि हस्तान्तरण प्रकार में शक्तिपूर्वक प्रतीकरण हेतु विनिर्दिष्ट स्थल/भारत सरकार को प्रेषित शक्तिपूर्वक प्रतीकरण की एनएचपी में कुशारोपण हेतु विनिर्दिष्ट स्थल का नाम एवं विवरण	वन भूमि हस्तान्तरण प्रकार/वट कुशारोपण हेतु प्रस्तावित क्षेत्र/स्थल का नाम	कुशारोपण का प्रकार		भूमि का प्रकार (साधारण, कसर, बीहड़, पठारी/खोला/घाट/सकरीली व पथरीली) आदि	कुशारोपण हेतु प्रस्तावित शुद्ध क्षेत्रफल हे०	दो.के अतिरिक्त उपरिष्ठ किन्हे जाने वाले फीरो की संख्या	काल संख्या-10 में लगे हुए फीरो एवं अन्य फीरो का मूल्य विवरण (बिकगाईं/टिंगाई/सुला क्षेत्र आदि)
						पट्टी कुशारोपण (विधि किमी० आदि तर्कों से कहीं तक)	ब्याक कुशारोपण				
1			2	3	4	5	6	7	8	10	11
		6	मधुरा में गैल इण्डिया लि० 24 रोस्टर-16ए नॉएडा गीतमबुद्ध नगर द्वारा 48.7 हेक्टर में 16.50 हेक्टर पट्टी कुशारोपण हेतु 0.1682 हे० सरसित वन भूमि के गैर वास्तुकी प्रयोग एवं ब्याक 76 फीरो व 52 फीरो के पतन की अनुमति ।	1-सर्वे सं०-1 के अनुपालन में प्रयोक्ता अधिकरण द्वारा वन विभाग के पास में प्रस्तावित कुत्तों के दस गुने अर्थात् 1280 कुत्तों का कुशारोपण किया जाएगा स्थल का चयन नहीं । 2-सर्वे सं०-3 के अनुपालन में प्रयोक्ता अधिकरण की द्वारा प्रस्तावित पट्टी कुशारोपण के पारो जोर विले सही पर कर्तवित कुशारोपण किया जाएगा । पट्टी कुशारोपण के दोनो ओर सिंगल स्ट्रोक व डोने के कारण मधुरा-दुन्दावन मार्ग के कि०मी०-10 से 20 के मध्य दोनो ओर बिकगाईं/टिंगाई में कसर काटेगा ।	1-पन्ना, बेडियन 2-सोआरा फीरो क्षेत्र 3-160 टोलगाव जंगल परिसर नाम	पट्टी कुशारोपण -- पट्टी कुशारोपण		साधारण भूमि  साधारण भूमि	1.2 1.2  0.125		
		7	जलपद मधुरा में गहवर वन नामपुर सरसिता स्थित पट्टी सं०-97 में वन मन्दिर सेवा संस्थान द्वारा संस्थापित जीर्ण विहारी मन्दिर के प्रयोग 0.0367 हे० उपरिष्ठ वनभूमि के गैर वास्तुकी प्रयोग की अनुमति की सम्बन्ध में ।	1-सर्वे सं०-1 के अनुपालन में प्रयोक्ता अधिकरण द्वारा वन विभाग के पास में 100 कुत्तों का कुशारोपण एवं 2 फीरो के रखरखाव हेतु प्रस्तावित । नामपुर अवस्थित वन ब्याक में किया जाएगा 2-सर्वे सं०-5 के अनुपालन में प्रयोक्ता अधिकरण द्वारा प्रयोक्ता के पास में जल-पतन विले सही कुशारोपण के लिए प्रस्तावित । नामपुर अवस्थित वन क्षेत्र के जल-पतन विले स्थल पर ।	1-पु. विक्रमगढ़ बरसात 2-250 विहारी इन्टर कावेज बरसात  1-नामपुर अवस्थित वन भूमि/गहवर वन के जल पतन के क्षेत्र में	-- -- -- --	साधारण -- --	0.05 0.05  0.02			
		8	जलपद मधुरा में मधुरा-दुन्दावन मार्ग के कि०मी० की बाई पट्टी पर वन कर्तवित की बाई की माध्य कि० मिनिमम स्टेशन द्वारा विकसित किए जा रहे इण्डियन ऑयल-कॉरपो के पेट्रोल पम्प के सम्बन्ध में सर्वे सं० हेतु 0.0164 हे० सरसित वनभूमि का बिना कुछ पतन के गैर वास्तुकी प्रयोग की अनुमति ।	1-सर्वे सं०-2 के अनुपालन में प्रयोक्ता अधिकरण की पास पर वन विभाग द्वारा 100 कुत्तों का कुशारोपण एवं 5 फीरो रखरखाव । सोआरा परिकल्पना मार्ग 2-सर्वे सं०-3 के अनुपालन में प्रयोक्ता अधिकरण के पास पर वन विभाग द्वारा जल-पतन से विले सही कुशारोपण किया जाएगा ।	1-सोआरा परिकल्पना मार्ग  2-मधुरा-दुन्दावन कि०मी०-4 की बाई पट्टी के विले सही पर	सोआरा परिकल्पना मार्ग के कि०मी०-0 से 21 के विले सही पर  कि०मी०-4 की बाई पट्टी पर	-- --	सकरीली/असकरीली  --	0.20  0.032		

112



क्र.सं०	प्रभाग का नाम	क्र.सं०	प्रोजेक्ट/ वनभूमि हस्तांतरण प्रकरण का नाम	भारत सरकार को प्रेषित वन भूमि हस्तांतरण प्रस्ताव में बंदिपूरक बनीकरण हेतु विनिर्दिष्ट स्थल/ भारत सरकार को प्रेषित बंदिपूरक बनीकरण की एररररणी में कुलक्षेत्रफल हेतु विनिर्दिष्ट स्थल का नाम एवं विवरण	वन भूमि हस्तांतरण प्रकरणपर कुलक्षेत्रफल हेतु चयनित क्षेत्र/ स्थल का नाम	कुलक्षेत्रफल का प्रकार		भूमि का प्रकार (सामान्य, कसर, बीहड़, पतारी/ खोला/ खादर/ बंकरणीली व पधरीली) आदि	कुलक्षेत्रफल हेतु प्रस्तावित शुद्ध क्षेत्रफल हेतु	हे. के. अतिरिक्त रक्षित किंचे जाने वाले पौधों की संख्या	कालम संख्या-10 की संपत्ति रक्षित किंचे जाने वाले पौधों का गणन विवरण (विकसित/ लायक/ युवा क्षेत्र आदि)	
						पट्टी कुलक्षेत्रफल (निश्चित किमी० आदि कहीं से कहीं तक)	श्लोक कुलक्षेत्रफल					
1			2	3	4	5	6	7	8	10	11	
		9	जनपद मधुरा में "सौरभ इन्फ्रास्ट्रक्चर प्राजैक्ट" द्वारा मधुरा शहर के विभिन्न मार्ग पर 8" नेचुरल गैस पाइप लक्ष्मण बरतने हेतु 1.4173 हे० संरक्षित वनभूमि के पैर बानिकी प्रयोग एवं बाधक (0-1) घास मार्ग के 4550 पौधों की बंदि/पातन की अनुमति के सम्बन्ध में ।	1-शर्त सं०-2 के अनुपालन में प्रयोक्ता अधिकरण द्वारा प्रस्तावित क्षेत्र के अन्त-पारन किंचे क्षेत्र पर कर्षणित कुलक्षेत्रफल 1-संयतक्षेत्र-2 के कि०मी०-108 के 144 तक	1-संयतक्षेत्र-2 के कि०मी०-108 के 144 तक रिक्त क्षेत्र पर	पट्टी कुलक्षेत्रफल कि०मी०-108 से 144 तक	-	सामान्य		30	आयसन ड्रीगार्ड	
		10	140.195 पर श्री लक्ष्मणदेवी हाउसिंग प्राजैक्ट के प्रवेश द्वार एवं चरिस लेन के निर्माण हेतु 0.1984 हे० संरक्षित वनभूमि पर बिना वृक्ष पातन के अनुमति ।	1-शर्त सं०-1 के अनुपालन में प्रयोक्ता अधिकरण द्वारा वन किंचे के पक्ष में 250 कुचों का कुलक्षेत्रफल एवं 5 वर्षी तक वास्तव्य हेतु चर्षणित कुलक्षेत्रफल मधुरा-वृन्दावन मार्ग के कि०मी०-4 के 7 तक कक्ष में 2-शर्त सं०-2 के अनुपालन में प्रस्तावित क्षेत्र के अन्त-पारन के रिक्त स्थान पर कर्षणित कुलक्षेत्रफल राष्ट्रीय राजमार्ग के कि०मी०-140.198 के अन्त-पारन का रिक्त क्षेत्र	1-संयत-वृन्दावन मार्ग कि०मी०-8 2-राजराजमार्ग-2 के कि०मी०-139 के अन्त-पारन के रिक्त क्षेत्र पर	पट्टी कुलक्षेत्रफल कि०मी०-8  कि०मी०-139 के अन्त-पारन का क्षेत्र	-	सामान्य	0.352	18	ड्रीगार्ड	
		11	जनपद मधुरा में पट्टीय विकास हेतु शुद्ध मार्गों के सुधार के अन्तर्गत सौकरन में कच्छी परिक्रमा मार्ग के लौकीकरण एवं प्रसारण आदि की व्यवस्था के कार्य हेतु 3.90 हे० अरक्षित वनभूमि का बिना वृक्ष पातन के पैर बानिकी प्रयोग की अनुमति ।	1-शर्त सं०-3 के अनुपालन में प्रयोक्ता अधिकरण के पक्ष पर वन किंचे द्वारा प्रस्तावित मार्ग के अन्त-पारन किंचे क्षेत्र पर कुलक्षेत्रफल सौकरन परिक्रमा मार्ग	1-सौकरन परिक्रमा मार्ग	पट्टी कुलक्षेत्रफल	-	कच्छरीली/ बंकरणीली		141	आयसन ड्रीगार्ड में	
		12	जनपद मधुरा में स्युरा-बलदंड मार्ग कि०मी०-10.361 की चौड़ी पट्टी पर घाम राफल के खडरा-4:6.417, 410 व 410 पर स्थापित किंचे जा रहे इ०बी०के०लि० के रिटेल अरक्षित क्षेत्र की सम्पत्ति मार्ग निर्माण हेतु 0.029 हे० संरक्षित वनभूमि के बिना वृक्ष पातन के पैर बानिकी प्रयोग की अनुमति ।	1-शर्त सं०-1 के अनुपालन में प्रयोक्ता अधिकरण द्वारा वन किंचे के पक्ष में 100 कुचों का कुलक्षेत्रफल सुविचोजना क्षेत्र के अन्त-पारन का क्षेत्र	1-बरीली स्युरा मार्ग के कि०मी०-243 के 244 तक	पट्टी कुलक्षेत्रफल कि०मी० 243 से 244 तक	-	कच्छरीली	0.16			

113



क्र.सं.	प्रयोग का नाम	क्र.सं.	प्रोजेक्ट / वनभूमि हस्तांतरण प्रकरण का नाम	भारत सरकार को प्रेषित वन भूमि हस्तांतरण प्रकरण में शक्तिपूरक दलीलबन्ध हेतु विनिर्दिष्ट स्थल / भारत सरकार को प्रेषित शक्तिपूरक दलीलबन्ध की एसाएचपी में कुशारोपण हेतु विनिर्दिष्ट स्थल का नाम एवं विवरण	वन भूमि हस्तांतरण प्रकरणकार कुशारोपण हेतु वर्णित क्षेत्र / स्थल का नाम	कुशारोपण का प्रकार		भूमि का प्रकार (सामान्य, जंगल, बीड, पठारी / खोला* / खादर / कंकरीली व पथरीली) आदि	कुशारोपण हेतु प्रस्तावित शुद्ध क्षेत्रफल हे०	हे० की अधिकतम सीमित किये जाने वाले रीथी की संख्या	काल संख्या-11 में प्राप्य सीमित किये जाने वाली रीथी का प्रकार विवरण (किण्वार/सावधान/सुख क्षेत्र आदि)
						पट्टी कुशारोपण (स्थिति किमी० आदि नहीं से नहीं तक)	ब्लॉक कुशारोपण				
1.			2	3	4	5	6	7	8	10	11
		16	जन्मपद मधुरा में खटीकस-कुटावण मार्ग के कि०मी०-3.110 से 2.220 तक आग०सी०सी०स्ट्रीटों के दोनो ओर निर्माण हेतु 0.226 हे० संरक्षित वनभूमि का बिना वृक्ष पालन के गैर वारिंकी प्रयोग की अनुमति ।	1-शर्त 30-1 के अनुसार वन में प्रयोज्य अधिकरण द्वारा वन विभाग के पास में 100 कुर्सी के कुशारोपण पर रजिस्ट्रेशन खटीकस कुटावण रोड 2-शर्त 30-2 के अनुसार वन में प्रयोज्य अधिकरण द्वारा प्रस्तावित मार्ग के दोनो ओर स्थित यह रीथी पर कुशारोपण	1-खटीकस-कुटावण मार्ग के कि०मी०-3  2-खटीकस कुटावण मार्ग कि०मी०-4 एकाकी	पट्टी कुशारोपण कि०मी०-3  कि०मी०-4	-	कंकरीली  कंकरीली		100  50	आयरन ट्रीगार्ड
		17	जन्मपद मधुरा में 765 की०मी० एकल परिवार कानपुर- इटिकला विद्युत परियोजना लार्ड (शर्त-2) के निर्माण हेतु मधुरा में 0.0704 हे० संरक्षित वनभूमि के गैर वारिंकी प्रयोग एवं शुद्ध कुर्सी के पालन की अनुमति के सम्बन्ध में ।	1-शर्त 30-2 के अनुसार वन में प्रयोज्य अधिकरण द्वारा प्रस्तावित परियोजना लार्ड में गैर वारिंकी रीथी का क्षेत्र नोडडील-बाजला-रोषक मार्ग कि०मी०-2 से 3	नोडडील-बाजला-रोषक मार्ग कि०मी०-2 से 3	पट्टी कुशारोपण कि०मी०-2 से 3	-	सामान्य		80	आयरन ट्रीगार्ड
		18	जन्मपद मधुरा में 1000 जल निर्यात द्वारा मधुरा विद्याद्वारी रोपजल संचालनार्थ औरंगाबाद से गोकुल रोड तक 800 कि०मी० व्याक की 100000000 राइजिंग मैन पाइप लाइन बनाने हेतु 0.0038 हे० संरक्षित वनभूमि का बिना वृक्ष पालन के गैर वारिंकी प्रयोग की अनुमति ।	1-विनिर्दिष्ट स्थल नहीं है । प्रस्तावित स्थल के आस-पास स्थित यह स्थान पर औरंगाबाद सिराहे से गोकुल रोड तक	1-औरंगाबाद सिराहे से गोकुल रोड तक	पट्टी कुशारोपण	-	कंकरीली		188	आयरन ट्रीगार्ड
		19	जन्मपद मधुरा में नगरीय विद्युत संचालन रक्षित विद्युत वितरण निगम लि० मधुरा द्वारा 132 की०मी० सब स्टेशन से किला विधिकेसालम मधुरा तक विद्युत आगमन हेतु विद्युत केबिल बनाने हेतु 0.0085 हे० संरक्षित वनभूमि का बिना वृक्ष पालन के गैर वारिंकी प्रयोग की अनुमति ।	1-शर्त 30-2 के अनुसार वन में प्रयोज्य अधिकरण के पास में 100 रीथी का क्षेत्र दुर्गा फाटक से धौली ग्याक तक 2-शर्त 30-3 प्रस्तावित क्षेत्र के आस-पास स्थित यह स्थान पर	1-दुर्गा फाटक से धौली ग्याक तक 2-दुर्गा फाटक से धौली ग्याक तक	पट्टी कुशारोपण  पट्टी कुशारोपण	-	सामान्य  सामान्य		100  150	स्पेशल ट्रीगार्ड में

515

123



क्र.सं.	प्रभाग का नाम	क्र.सं.	प्रोजेक्ट / वनभूमि हस्तांतरण प्रकार का नाम	भारत सरकार को प्रेषित वन भूमि हस्तांतरण प्रस्ताव में स्तिथि/क शर्तों/कारण हेतु विनिर्दिष्ट स्थल / भारत सरकार को प्रेषित स्तिथि/क शर्तों/कारण की पुस्तक में कुशारोपण हेतु विनिर्दिष्ट स्थल का नाम एवं विवरण	वन भूमि हस्तांतरण प्रस्ताव/कुशारोपण हेतु चर्चित क्षेत्र/स्थल का नाम	कुशारोपण का प्रकार		भूमि का प्रकार (साधारण, कस्बे, बीहड़, पहाड़ी/खोला/खादर/कंकरीली व पत्थरीली) आदि	कुशारोपण हेतु प्रस्तावित शुद्ध क्षेत्रफल हे०	हे० में अतिरिक्त रोपित किन्हे जाने वाले पौधों की संख्या	कंपन संख्या-10 के तहत रोपित किन्हे जाने वाले पौधों का मातृक विवरण (शिकाया/सम्भार/सुलभ क्षेत्र आदि)
						पट्टी कुशारोपण (विधिति किमी० आदि जहाँ से कहीं तक)	भराक कुशारोपण				
1		2	3	4	5	6	7	8	9	10	11
		20	जनपद मधुवा में राधा-गंड रोड कि०मी०-1257 की बाईं पट्टी पर ग्राम-बना अन्तर्गत के एच०स०-170/2 में विकसित किया जा रहे इण्डियन ऑयल कॉरपोरेशन के रिटेल आउटलेट के सम्बन्ध मार्ग निर्माण हेतु 0.02275 हे० सरंक्षित वनभूमि को बिना वृक्ष पतन के गैर वाणिकी प्रयोग की अनुमति ।	1-सर्त सं०-27 के अनुपालन में वनभूमि के क्षेत्र पर 100 वर्षों का रोपण गैर राधा रोड पर	1-मधुवा-सहायवा क कि०मी०-18 में 18	पट्टी कुशारोपण कि०मी०-18 में 18	-	कंकरीली	0.16		
		21	जनपद मधुवा के गौहठील-शेरगढ़ मार्ग कि०मी०- 18.826 के बाईं पट्टी पर ग्राम-सखदुमपुर बीगर के एच०स०-126 में स्थापित किन्हे जा रहे इण्डियन ऑयल कॉरपोरेशन के रिटेल आउटलेट के सम्बन्ध मार्ग निर्माण हेतु 0.0208 हे० सरंक्षित वनभूमि को बिना वृक्ष पतन के गैर वाणिकी प्रयोग की अनुमति के सम्बन्ध में ।	1-सर्त सं०-2 के अनुपालन में वनभूमि के क्षेत्र पर वन विभाग द्वारा 100 वर्षों का कुशारोपण एवं 10 वर्षों तक रखरखाव मधुवा-बन्दीय मार्ग के रिटेल स्थान	1-मधुवा-सहायवा मार्ग के कि०मी०-17 में 18	पट्टी कुशारोपण कि०मी०-17 में 18	-	कंकरीली	0.16	0	
		22	जनपद मधुवा में सी०ई०आई० इन्फ्रस्ट्रक्चर लि० द्वारा मधुवा में विभिन्न मार्गों के किन्हे भूमिगत विद्युत लाइन खोले जाने हेतु 0.8408 हे० सरंक्षित वनभूमि को बिना वृक्ष पतन के गैर वाणिकी प्रयोग की अनुमति ।	1-सर्त सं०-2 के अनुपालन में वनभूमि के क्षेत्र पर वन विभाग द्वारा 100 वर्षों का रोपण कर रहे वन भराक	1-सकल वन भराक	-	भराक कुशारोपण	कंकरीली	0.16		
		23	जनपद मधुवा में एच०एच०-2 कि०मी०-177 से 148 तक बाईं पट्टी पर 0.87 हे० सरंक्षित वनभूमि को बिना वृक्ष पतन के गैर वाणिकी प्रयोग की अनुमति के सम्बन्ध में ।	1-सर्त सं०-2 के अनुपालन में वनभूमि के क्षेत्र पर वन विभाग द्वारा स्थापित वनभूमि को दुर्गम अथवा वनभूमि पर कुशारोपण अधिनियम के अन्तर्गत 2-सर्त सं०-3 के अनुपालन में स्थापित प्रस्ताव में वन भराक अधिनियम 1980 का उल्लंघन होने पर वनभूमि कुशारोपण अधिनियम के अन्तर्गत	1-अतिरिक्त वन भराक 2-अतिरिक्त वन भराक	-	भराक कुशारोपण	कंकरीली	0.16		

911

124

क्र.सं.	प्रमाण का नाम	क्र.सं.	प्रोजेक्ट / वनभूमि हस्तान्तरण प्रकार का नाम	भारत सरकार को देवित वन भूमि हस्तान्तरण प्रसार में कतिपयक वनीकरण हेतु विनियमित स्थल / भारत सरकार को देवित कतिपयक वनीकरण की एवम्पदी में कुसरोपण हेतु विनियमित स्थल का नाम एवं विवरण	वन भूमि हस्तान्तरण प्रकार/प्रकार कुसरोपण हेतु वर्गीकृत क्षेत्र / स्थल का नाम	कुसरोपण का प्रकार		भूमि का प्रकार (सामान्य, ऊसर, बीहड़, पठारी / खोला* / खादर / अर्धपठारी व अर्धपठारी) आदि	कुसरोपण हेतु प्रस्तावित शुद्ध क्षेत्रफल हे०	इ.के.के. अतिरिक्त रीतिवित्त किन्हीं अन्य प्राप्ति के पैसे की संख्या	कालम संख्या-10 के अन्तर्गत रीतिवित्त किन्हीं अन्य प्राप्ति के पैसे का बकाया विवरण (बिक्री/पट्टा/लान/बाज / सुला क्षेत्र आदि)		
						पट्टी कुसरोपण (स्थिति किन्हीं अति कठोर से कठोर तक)	बकाय कुसरोपण						
1			2	3	4	5	6	7	8	9	10	11	
		24	जनपद मधुवा में इन्फोटेक ब्रीड बेण्ड सर्विसिज लि० द्वारा एम०एच०-2 के कि०मी०-94 की 149 तक टॉपी पट्टी पर जार्क काइवर अंशित विद्यमान हेतु 2.475 हे० संरक्षित वनभूमि के विना वृक्ष पालन के गैर वानिकी प्रयोग की अनुमति ।	1-शर्त स०-2 के अनुपालन में प्रयोक्ता अधिकरण के नाम पर वन विभाग द्वारा वनभूमि के संरक्षित वनभूमि पर कुसरोपण अधिनियम के अन्तर्गत वन बकाय	1-अतिरिक्त वन बकाय	-	बकाय कुसरोपण	अर्धपठारी	0.16				
		25	जनपद मधुवा में वृन्दावन-गोहरील मार्ग (एम०डी०आर०-12(एम०डी०आर०-12)) कि०मी०-23 एवं डीजे 22.593 की टॉपी पट्टी पर राम-नंदवन बीगर गहरील-मोटे के खसरा स०-564/2 में एस्टर ओबल लि० द्वारा विकसित किन्हीं जल रहे रिटेल आउटलेट के सम्पर्क मार्ग निर्माण हेतु 0.050436 हे० संरक्षित वनभूमि का विना वृक्ष पालन के गैर वानिकी प्रयोग की अनुमति के सम्बन्ध में ।	1-शर्त स०-2 के अनुपालन में प्रयोक्ता अधिकरण के नाम पर वन विभाग द्वारा प्रयोजित 100 वृक्ष का कुसरोपण एवं 10 वर्षी तक संरक्षण किया जाना बनीत खादर वन बकाय	1-बनीत खादर वन बकाय	-	बकाय कुसरोपण	खादर भूमि	0.16				
		26	जनपद मधुवा में मधुवा-वृन्दावन अधिकरण द्वारा की सधराती भन्दिर हेतु टोप-वे स्थापित करने हेतु बरसाना वन बकाय के स०स०-126 में 0.9 हे० संरक्षित वनभूमि के गैर वानिकी प्रयोग एवं उस पर अवस्थित 25 वृक्षों की वारस की अनुमति ।	1-शर्त स०-1 के अनुपालन में प्रयोक्ता अधिकरण द्वारा वन विभाग के पास में प्रयोजित कुसरोपण 10 गुने 250 वृक्षों के पट्टी कुसरोपण गोहरील परिक्रमा मार्ग 2-शर्त स०-2 के अनुपालन में प्रयोक्ता अधिकरण के द्वारा प्रस्तावित स्थल के अर्ध-पट्टी वित्त पट्टी सीमा पर कुसरोपण बरसाना वन बकाय 3-शर्त स०-10 के अनुपालन में एम०एच०-23-834 में वर्णित किन्हीं दि-14.92015 के अन्तर्गत गोहरील परिक्रमा मार्ग	1-गोहरील परिक्रमा मार्ग 2- विला 3-गोहरील परिक्रमा मार्ग	पट्टी कुसरोपण किन्हीं-1 में 21 तक वित्त क्षेत्र में  पट्टी कुसरोपण किन्हीं-1 में 21 तक वित्त क्षेत्र में		अर्धपठारी / अर्धपठारी  अर्धपठारी / अर्धपठारी		250	स्पोर्टीगाई		

119

क्र.सं.	प्रमाण का नाम	क्र.सं.	प्रोजेक्ट / वनभूमि हस्तान्तरण प्रकरण का नाम	भारत सरकार को प्रेषित वन भूमि हस्तान्तरण प्रस्ताव में श्रेणीबद्ध वनीकरण हेतु विनिर्दिष्ट स्थल / भारत सरकार को प्रेषित शहियुक्त वनीकरण की एकादसी में वृक्षारोपण हेतु विनिर्दिष्ट स्थल का नाम एवं विवरण	वन भूमि हस्तान्तरण प्रकारणकार वृक्षारोपण हेतु घोषित क्षेत्र / स्थल का नाम	वृक्षारोपण का प्रकार		भूमि का प्रकार (सामान्य, कृषि, मीठ, पहाड़ी / खोला / खादर / बांसीनी / पथरीली) आदि	वृक्षारोपण हेतु प्रस्तावित वृक्ष संख्या	हे. के अधिस्थल संविलन किये जाने वाले पौधों की संख्या	कालम संख्या-10 के तहत संविलन किये जाने वाले पौधों का संख्या विवरण (बिकपाई / लम्बाई / कुल क्षेत्र आदि)
						पट्टी वृक्षारोपण (स्थिति किमी/अदि कहीं से नहीं तक)	ब्लॉक वृक्षारोपण				
1			2	3	4	5	6	7	8	10	11
		27	जलपद मधुरा में मधुरा-दुन्दावन प्रधिकरण द्वारा बी0डी0 सिटी रोड पर टैंक बौराहे से वीरगाबाद (एन0एच0-2) तक साईकिल टैंक के निर्माण हेतु 3.272 हे0 संरक्षित वनभूमि का बिना वृक्ष घातन के गैर वाणिजी प्रयोग की अनुमति ।	1-शर्त सं0-2 के अनुपालन में प्रयोज्य अधिकरण के अंतर्गत वन विभाग द्वारा प्रेषित भूमि के दुर्गम अक्षय भूमि पर वृक्षारोपण सुगच्छ वन ब्लॉक	1-सुनरख वन ब्लॉक	-	ब्लॉक वृक्षारोपण	सामान्य			
		28	जलपद मधुरा में मधुरा-सादाबाद-एटा मार्ग कि0मी0 0.893 की दोबी पट्टी पर ग्राम-सादपुर सई ब्राण के ख0सं0-409 में विकसित किये जा रहे एस्तर जीवत लि0 के रिटेल आउटलेट के सम्यक वर्ग निर्माण हेतु 0.0387 हे0 संरक्षित वनभूमि को बिना वृक्ष घातन के गैर वाणिजी प्रयोग की अनुमति के सम्बन्ध में ।	1-शर्त सं0-1 के अनुपालन में प्रयोज्य अधिकरण के अंतर्गत वन विभाग के अंतर्गत वन क्षेत्र के दुर्गम अक्षय वन भूमि पर शहियुक्त वनीकरण बरीठ खादर वन ब्लॉक	1-बरीठ खादर वन ब्लॉक		ब्लॉक वृक्षारोपण	सामान्य	0.16		
		29	जलपद मधुरा में सादा-वीरगा-बीरडी-बाजवा-गौण मार्ग (एन0डी0आर0-138) के कि0मी0-29.282 की दोबी पट्टी पर ग्राम-सुन्दावन पट्टी के ख0सं0-382/2 में विकसित किये जा रहे एस्तर जीवत लि0 के रिटेल आउटलेट के सम्यक वर्ग निर्माण हेतु 0.0387 हे0 संरक्षित वनभूमि का बिना वृक्ष घातन के गैर वाणिजी प्रयोग की अनुमति के सम्बन्ध में ।	1-शर्त सं0-2 के अनुपालन में प्रयोज्य अधिकरण के अंतर्गत वन विभाग द्वारा प्रेषित 100 एकड़ का वृक्षारोपण एवं 10 वर्ष तक रखरखाव किया जाएगा बरीठ खादर वन ब्लॉक	1-बरीठ खादर वन ब्लॉक		ब्लॉक वृक्षारोपण	सामान्य	0.16		
		30	जलपद मधुरा में छटीकरा से दुन्दावन मार्ग (दुन्दावन-छटीकरा-रतल-साधाकुण्ड मार्ग का भाग/अन्य जिल0 मार्ग) के वनीकरण/संरक्षण कार्य एवं साईकिल टैंक के निर्माण कार्य में प्रभावित 2.57 हे0 संरक्षित वनभूमि के गैर वाणिजी प्रयोग की अनुमति ।	1-शर्त सं0-2 के अनुपालन में प्रयोज्य अधिकरण के अंतर्गत वन विभाग द्वारा प्रेषित क्षेत्र में दुर्गम क्षेत्र में वृक्षारोपण एन0डी0सी0पील-85 व 86 सडर पट्टी	1-एन0डी0सी0पील-85 व 86 सडर	पट्टी वृक्षारोपण सील-85 व 86	-	सामान्य	0.16		

811

9.26











क्र.सं.	प्रकार का नाम	क्र.सं.	प्रोजेक्ट / वनभूमि हस्तांतरण प्रकार का नाम	भारत सरकार को प्रेषित वन भूमि हस्तांतरण प्रस्ताव में अधिपूरक बनीकरण हेतु विनिर्दिष्ट स्थल / भारत सरकार को प्रेषित अधिपूरक बनीकरण की एनएसडी में कुलरोपण हेतु विनिर्दिष्ट स्थल का नाम एवं विवरण	वन भूमि हस्तांतरण प्रकारका वनभूमि हेतु परमिटेड क्षेत्र / स्थल का नाम	कुलरोपण का प्रकार		भूमि का प्रकार (सामान्य, जंगल, बीडन, पहाड़ी / खोला* / खादर / संकरीली व पधरीली) आदि	कुलरोपण हेतु परमिटेड कुल क्षेत्रफल है।	हे. के. अधिनियम से परिचालित किये जाने वाले पट्टों की संख्या	कालम संख्या-10 में बरकरार रीतिगत किये जाने वाले पट्टों का अंशक विवरण (क्र.सं./क्षेत्रफल / कुल क्षेत्र आदि)
						पट्टी कुलरोपण (विधिवत किरीट आदि कटौती से कटौती तक)	अंशक कुलरोपण				
1.			2	3	4	5	6	7	8	9	11
		6	एनएसडी/आरडी द्वारा अजीम-मुदाबराह मार्ग किरीट 28.760 से 100.260 तक सीटीकरण पर सुदृढीकरण	किरीटों पर अंशक एवं कुलपट्टी पर अंशक	किरीटों पर अंशक एवं कुलपट्टी पर अंशक	-	किरीटों पर अंशक एवं कुलपट्टी पर अंशक	जंगल	14.8452	0	कुलपट्टी
		9	विश्व बैंक सीटीकरण के अंतर्गत एनएसडी द्वारा मार्ग (ANDACW) किरीट 01 से 30 तक सीटीकरण	नयाग की वन अंशक	नयाग की वन अंशक	-	नयाग की वन अंशक	जंगल	20.368	0	कुलपट्टी
		10	400 सेटींग प्रकल्प अंतर्गत अजीम-मुदाबराह मार्ग सुदृढीकरण	किरीटपट्टी पर अंशक	किरीटपट्टी पर अंशक	-	किरीटपट्टी पर अंशक	जंगल	0.3128	98	कुलपट्टी व तालाब
		11	एनएसडी/आरडी द्वारा किरीट-अजीम-मुदाबराह मार्ग किरीट 128 (पैरि 127.760) की कटौती करने पर एनएसडी, लखीम-कोट व पीठान आउटलेट की अंशक	अजीम-मुदाबराह मार्ग किरीट 4	अजीम-मुदाबराह मार्ग किरीट 4 कटौती	अजीम-मुदाबराह मार्ग किरीट 4 कटौती	-	सामान्य	0	100	तालाब
		12	बीडन/सीटीकरण द्वारा किरीट-अजीम-मुदाबराह मार्ग किरीट 129 (पैरि 130.390) की कटौती करने पर एनएसडी, लखीम-कोट व पीठान आउटलेट की अंशक	अजीम-मुदाबराह मार्ग किरीट 4	अजीम-मुदाबराह मार्ग किरीट 4 कटौती	अजीम-मुदाबराह मार्ग किरीट 4 कटौती	-	सामान्य	0	100	तालाब
		13	एनएसडी/आरडी द्वारा अजीम-मुदाबराह मार्ग किरीट 130 (पैरि 130.390) की कटौती करने पर एनएसडी, लखीम-कोट व पीठान आउटलेट की अंशक	किरीटपट्टी पर अंशक	किरीटपट्टी पर अंशक	-	किरीटपट्टी पर अंशक	जंगल	0	100	तालाब
		14	एनएसडी/आरडी द्वारा अजीम-मुदाबराह मार्ग किरीट 131 (पैरि 131.390) की कटौती करने पर एनएसडी, लखीम-कोट व पीठान आउटलेट की अंशक	नयाग वन अंशक	नयाग वन अंशक	-	नयाग वन अंशक	जंगल	0	100	तालाब
		15	बीडन/सीटीकरण द्वारा किरीट-अजीम-मुदाबराह मार्ग किरीट 132 (पैरि 132.400) की कटौती करने पर एनएसडी, लखीम-कोट व पीठान आउटलेट की अंशक	किरीटपट्टी पर अंशक	किरीटपट्टी पर अंशक	-	किरीटपट्टी पर अंशक	जंगल	0	100	तालाब
		16	एनएसडी/आरडी द्वारा अजीम-मुदाबराह मार्ग किरीट 133 (पैरि 133.400) की कटौती करने पर एनएसडी, लखीम-कोट व पीठान आउटलेट की अंशक	अजीम वन अंशक	अजीम वन अंशक	-	अजीम वन अंशक	जंगल	0	100	तालाब
		17	एनएसडी/आरडी द्वारा अजीम-मुदाबराह मार्ग किरीट 134 (पैरि 134.400) की कटौती करने पर एनएसडी, लखीम-कोट व पीठान आउटलेट की अंशक	अजीम वन अंशक	अजीम वन अंशक	-	अजीम वन अंशक	जंगल	0	100	तालाब
			<b>योग - अजीम</b>						<b>35.5160</b>	<b>20675</b>	
74	गन्धुगी	1	जंगल गन्धुगी में किरीट/आरडी मार्ग किरीट/आरडी पैरि 21.800 से 43.800 एवं किरीट/आरडी पैरि 4.50 किरीट/आरडी पैरि 25.40 किरीट/आरडी पैरि 26.00 से 43.80 तक सुदृढीकरण एवं सुदृढीकरण के अंतर्गत वन भूमि का अंशक	जंगल वन अंशक	जंगल वन अंशक	-	जंगल कुलरोपण	जंगल	15		
				जंगल वन अंशक	जंगल वन अंशक	-	जंगल कुलरोपण	जंगल	15		
				जंगल वन अंशक	जंगल वन अंशक	-	जंगल कुलरोपण	जंगल	10		

122

130







**Non Compensatory Afforestation-Plantation during  
2019 rains (normal plantation)**

क्र.सं.	प्रभाग/ कार्यालय का नाम	भौतिक लक्ष्य
1	2	3
1	बस्ती	80.000
2	संतकबीरनगर	40.000
3	सिद्धार्थनगर	150.000
4	आजमगढ़	39.000
5	मऊ	16.000
6	बलिया	80.000
7	मेरठ	15.000
8	शिवालिक	250.000
9	वाराणसी	85.000
10	जौनपुर	150.000
11	गाजीपुर	17.000
12	प्रयागराज	394.000
13	फतेहपुर	95.000
14	प्रतापगढ़	76.000
15	फैजाबाद	325.000
16	बाराबंकी	210.000
17	सुलतानपुर	176.000
18	अम्बेडकरनगर	60.000
19	अमेठी	512.000
20	गोण्डा	385.000
21	बहराइच	529.350
22	श्रावस्ती	703.000
23	बरेली	207.000
24	पीलीभीत	75.000
25	बदायूं	98.000
26	शाहजहांपुर	261.000

125

134

**Non Compensatory Afforestation-Plantation during  
2019 rains (normal plantation)**

क्र.सं.	प्रभाग/ कार्यालय का नाम	भौतिक लक्ष्य
1	2	3
27	जे०पी०नगर	107.000
28	रामपुर	71.000
29	झांसी	334.000
30	ललितपुर	89.000
31	जालौन/उरई	258.000
32	चित्रकूट	475.000
33	बांदा	75.000
34	महोबा	309.000
35	हमीरपुर	504.000
36	सीतापुर	96.000
37	हरदोई	85.000
38	रायबरेली	93.000
39	उन्नाव	99.000
40	द० खीरी	120.000
41	उ० खीरी	169.000
42	कानपुर	114.000
43	रमाबाईनगर	451.000
44	फर्रुखाबाद	369.000
45	कन्नौज	171.000
46	इटावा	524.000
47	औरैया	213.000
48	मिर्जापुर	515.000
49	ओबरा	184.000
50	रेनुकूट	241.000
51	गोरखपुर	224.000
52	आगरा	373.000
53	फिरोजाबाद	149.000

(126)

**Non Compensatory Afforestation-Plantation during  
2019 rains (normal plantation)**

क्र.सं.	प्रभाग/ कार्यालय का नाम	भौतिक लक्ष्य
1	2	3
54	मथुरा	124.000
55	मैनपुरी	211.000
56	अलीगढ़	486.500
57	हाथरस	70.000
58	कासगंज	70.000
59	काशी वन्यजीव	346.000
60	कैमूर वन्यजीव	262.000
61	कतर्नियाघाट	82.000
	योग-	13091.8500

(127)



## Annexure-9

**Non-CA Plantation along Ganga & Tributaries during  
2019 Rains**

क्र.सं.	प्रभाग/ कार्यालय का नाम	भौतिक लक्ष्य
1	2	3
1	आजमगढ़	28.00
2	मऊ	61.00
3	बलिया	108.50
4	मेरठ	35.00
5	बुलन्दशहर	41.00
6	जौनपुर	33.00
7	गाजीपुर	22.00
8	प्रयागराज	50.13
9	फैजाबाद	90.00
10	बाराबंकी	127.80
11	सुलतानपुर	70.00
12	अम्बेडकरनगर	33.50
13	अमेठी	6.00
14	बदायूं	30.00
15	शाहजहांपुर	29.00
16	बिजनौर	100.00
17	सीतापुर	40.00
18	हरदोई	22.00
19	रायबरेली	5.50
20	उन्नाव	130.00
21	अवध	81.40
22	उ० खीरी	327.52
23	कानपुर	122.12
24	फर्रुखाबाद	57.00
25	कन्नौज	10.00
	योग-	1660.4700

**Non Compensatory Afforestation-ASW for the  
plantation during 2020 rains**

क्र.सं.	प्रभाग / कार्यालय का नाम	प्रस्तावित वृक्षारोपण हे० में
1	2	3
1	बस्ती	80.000
2	सिद्धार्थनगर	100.000
3	आजमगढ़	5.000
4	मऊ	5.000
5	मेरठ	56.000
6	बुलन्दशहर	36.000
7	शिवालिक	150.000
8	वाराणसी	85.000
9	जौनपुर	450.000
10	इलाहाबाद	932.000
11	फतेहपुर	312.000
12	फैजाबाद	223.000
13	बाराबंकी	360.000
14	अमेठी	600.000
15	गोण्डा	408.000
16	बहराइच	160.000
17	श्रावस्ती	2000.000
18	बरेली	95.000
19	बदायूं	70.000
20	शाहजहांपुर	200.000
21	जे०पी० नगर (अमरोहा)	300.000
22	झांसी	570.000
23	ललितपुर	790.000
24	उरई (जालौन)	800.000
25	चित्रकूट	200.000
26	महोबा	920.000
27	हमीरपुर	600.000
28	सीतापुर	400.000
29	हरदोई	143.000
30	रायबरेली	123.000
31	उ० खीरी	220.000
32	कानपुर	380.000
33	रमाबाई नगर	500.000
34	फर्रुखाबाद	500.000
35	कन्नौज	50.000
36	इटावा	555.000

**Non Compensatory Afforestation-ASW for the  
plantation during 2020 rains**

क्र.सं.	प्रभाग / कार्यालय का नाम	प्रस्तावित वृक्षारोपण हे० में
1	2	3
37	औरैया	600.000
38	मिर्जापुर	1400.000
39	ओबरा	510.000
40	रेनुकूट	615.000
41	सोनभद्र	187.000
42	गोरखपुर	1060.000
43	आगरा	370.000
44	फिरोजाबाद	352.000
45	मथुरा	142.000
46	मैनपुरी	300.000
47	महामायानगर(हाथरस)	50.000
48	काशीरामनगर (कासगंज)	215.000
49	काशी	1010.000
50	कैमूर	710.000
	योग--	<b>20899.000</b>

130



## सहायतित प्राकृतिक पुनरोत्पादन (ANR) सम्बन्धी कार्य

क्र.सं०	प्रभाग का नाम	रेंज का नाम	चयनित क्षेत्र/स्थल का नाम (ब्लॉक कम्पार्टमेंट सहित)	सकल क्षेत्रफल (हे० मै)	शुद्ध क्षेत्रफल (हे० मै)
1	2	3	4	5	6
1	सिद्धार्थनगर	नौगढ़	बड़पुर कमरा नं०-1 से 9 तक एवं अलीदापुर कमरा नं० 1 से 8 तक	1527.34	125.000
		दूमरियागंज	दूमरियागंज कमरा नं० 1 से 8 तक	606.01	75.000
1	सिद्धार्थनगर		योग--	2133.350	200.000
2	इलाहाबाद	मेजा	माण्डा वन ब्लॉक	150	50
			मेजा वन ब्लॉक	100	45
			कुसण्डा वन ब्लॉक	50	25
		शंकरगढ़	शिवराजपुर वन ब्लॉक	30	15
			बसहरा उपरहार वन ब्लॉक	50	20
			ओसा वन ब्लॉक	100	60
		कोरीव	वेधीपट्टी वन ब्लॉक	75	25
			बसहरा वन ब्लॉक	100	40
2	इलाहाबाद		योग--	655.000	280.000
3	गोण्डा	टिकरी	रामगढ़-1	27.51	10.00
			रामगढ़-3	22.66	10.00
			करवा-1	43.50	10.00
		रेहस बाजार	बैरिया प्रथम	40.00	20.00
			किष्कंधपुर	30.00	10.00
			वमरूपुर	50.00	10.00
			नददी	20.00	10.00
			बालपुर	70.00	20.00
		उत्तरीला	राजापुरभारी	40.00	20.00
3	गोण्डा		योग--	343.67	120.00
4	श्रावस्ती	भिन्ना	भिन्ना कक्ष संख्या-22 अ	100	100
		ककरदरी	भिन्ना कक्ष संख्या-24	80	80
		भिन्ना	भिन्ना कक्ष संख्या-28	50	50
		ककरदरी	भिन्ना कक्ष संख्या-13 अ	80	80
		ककरदरी	भिन्ना कक्ष संख्या-24	80	80
		भिन्ना	भिन्ना कक्ष संख्या-25 अ	60	60
		ककरदरी	भिन्ना कक्ष संख्या-9 अ	30	30
		भिन्ना	भिन्ना कक्ष संख्या-20 अ	30	30
4	श्रावस्ती		योग--	510.000	510.000
5	शाहजहापुर	खुटार	गोपालपुर क०-9	100.00	100.00
5	शाहजहापुर		योग--	100.000	100.000
6	आंसी	किरगांव	परसा परिधमी-1	16.00	15.00
		गुरतरांव	भोतीकटरा	11.00	10.00
			बड़वार	11.00	10.00
		वाभीर	दुरभक्त	16.00	15.00
		मकरानीपुर	कटारा	11.00	10.00
		बबीना	नोहरा	11.00	10.00
		मोठ	पनारी	22.00	20.00
6	आंसी		योग--	98.000	90.000
7	ललितपुर	महरीनी	सडकीरा	20.00	20.00
			जरया	10.00	10.00

(ANR)

क्र०सं०	प्रभाग का नाम	ब्लॉक का नाम	प्रयुक्त क्षेत्र/स्थल का नाम (ब्लॉक कम्पाटमेंट सहित)	सकल क्षेत्रफल (हे० में)	शुद्ध क्षेत्रफल (हे० में)
1	2	3	4	5	6
1	सिद्धार्धनगर	नौगढ़	बडैपुर कमरा न०-1 से 9 तक एवं अलीदापुर कमरा न० 1 से 8 तक	1527.34	125.000
		डूमरियागंज	डूमरियागंज कमरा न० 1 से 8 तक	606.01	75.000
1	सिद्धार्धनगर		योग-	2133.350	200.000
2	इलाहाबाद	मेजा	माण्डा वन ब्लॉक	150	50
			मेजा वन ब्लॉक	100	45
			कुसण्डा वन ब्लॉक	50	25
		शकरगढ़	शिवराजपुर वन ब्लॉक	30	15
			बसहरा उपरहार वन ब्लॉक	50	20
			ओसा वन ब्लॉक	100	60
		कोरीव	वेपीपट्टी वन ब्लॉक	75	25
			बसहरा वन ब्लॉक	100	40
2	इलाहाबाद		योग-	655.000	280.000
3	गोण्डा	टिकरी	रामगढ़-1	27.51	10.00
			रामगढ़-3	22.66	10.00
			करदा-1	43.50	10.00
		रेहरा बाजार	बैरिया प्रथम	40.00	20.00
			किशुनपुर	30.00	10.00
			धमरुपुर	50.00	10.00
			मददो	20.00	10.00
			बालपुर	70.00	20.00
			उत्तरीला	राजापुरभारी	40.00
		3	गोण्डा		योग-
4	श्रावस्ती	भिन्गा	भिन्गा कक्ष संख्या-22 अ	100	100
		ककरदरी	भिन्गा कक्ष संख्या-24	80	80
		भिन्गा	भिन्गा कक्ष संख्या-28	50	50
		ककरदरी	भिन्गा कक्ष संख्या-13 अ	80	80
		ककरदरी	भिन्गा कक्ष संख्या-24	80	80
		भिन्गा	भिन्गा कक्ष संख्या-25 अ	60	60
		ककरदरी	भिन्गा कक्ष संख्या-9 अ	30	30
		भिन्गा	भिन्गा कक्ष संख्या-20 अ	30	30
4	श्रावस्ती		योग-	510.000	510.000
5	शाहजहांपुर	खुटार	गोपातपुर क०-9	100.00	100.00
5	शाहजहांपुर		योग-	100.000	100.000
6	झांसी	चिरगांव	परसा परिवर्धो-1	16.00	15.00
		गुरसरांच	भोतीकटारा	11.00	10.00
			बड़वार	11.00	10.00
		बामीर	दुरवऊ	16.00	15.00
		मऊरानीपुर	कटारा	11.00	10.00
		बबीमा	नोहरा	11.00	10.00
मोठ	पनारी	22.00	20.00		
6	झांसी		योग-	98.000	90.000
7	लजिपुपुर	महरीनी	सडकौरा	20.00	20.00
			जरया	10.00	10.00

132

क्र०सं०	प्रभाग का नाम	रेंज का नाम	चयनित क्षेत्र/स्थल का नाम (ब्लाक कम्पार्टमेंट सहित)	सकल क्षेत्रफल (हे० में)	शुद्ध क्षेत्रफल (हे० में)
1	2	3	4	5	6
		ललितपुर	कपासी	50.00	45.00
		जखीरा	कोटरा	30.00	30.00
			धुरवारा	20.00	20.00
			कुडी	10.00	10.00
		तालबेहट	छिपाई	50.00	30.00
			हार्गपुर	70.00	40.00
		बार	बरोवाडांग	24.00	20.00
			मावलैन	22.00	20.00
			भैलानीसूबा	12.00	10.00
			मथुराडांग	18.00	15.00
		मासाटीला	तरगुवा	25.00	20.00
		मीना	सुखपुरा	81.331	25.000
			उमरिया वीरान	81.129	25.000
			नाराहट	418.454	20.000
7	ललितपुर		<b>योग-</b>	<b>941.914</b>	<b>360.000</b>
8	जालीन/उरई	उरई	बोहवपुरा	70.00	50.00
			चन्दीली	80.00	50.00
		कालपी	छोक	65.19	50.00
			महेवा	65.05	25.00
			शाहजहांपुर	64.90	25.00
		माफागढ़	गोपालपुरा	64.76	50.00
			असहना	64.62	50.00
			मोगनी	64.48	50.00
		जालीन	लोहई	64.05	50.00
			नैनापुर	63.90	50.00
		नियामतपुर	रायपुर	63.48	50.00
			जीतामऊ	63.33	50.00
			सरैनी	63.19	
8	जालीन/उरई		<b>योग-</b>	<b>856.952</b>	<b>550.000</b>
9	खिचकूट	कवी	मटदर वन ब्लाक	55.00	50.00
		बरगढ़	कोटाकण्डेला वन ब्लाक	52.00	50.00
		रेपुरा	गडघमा वन ब्लाक (प्रथम)	53.00	50.00
		मानिकपुर	सरहट वन ब्लाक	53.00	50.00
		मारकुण्डी	अमचुरनेरुआ वन ब्लाक	52.00	50.00
9	खिचकूट		<b>योग-</b>	<b>265.000</b>	<b>250.000</b>
10	बादा	बादा	बहादुरपुर कालिंजर	220.00	220.00
10	बादा		<b>योग-</b>	<b>220.000</b>	<b>220.000</b>
11	महोबा	महोबा	टीकामऊ	52.00	50.00
		जैतपुर	अजमेर	52.00	50.00
		चरखारी	सालट	51.00	50.00
11	महोबा		<b>योग-</b>	<b>155.000</b>	<b>150.000</b>
12	हमीरपुर	सरैला	चरेण्डमाक वन ब्लाक	52.00	50.00
		राड	जिधनी वन ब्लाक	55.00	50.00
12	हमीरपुर		<b>योग-</b>	<b>107.000</b>	<b>100.000</b>
13	हरदोई	हरदोई	गमीली	77.599	10.00
		सण्डीला	कुशी	37.395	10.00
		विहानी	गोधामऊ	37.863	10.00

133



क्र०सं०	प्रभाग का नाम	रेज का नाम	अधिनित क्षेत्र/स्थल का नाम (ब्लॉक कम्पार्टमेंट सहित)	सकल क्षेत्रफल (हे० मी)	शुद्ध क्षेत्रफल (हे० मी)
1	2	3	4	5	6
		हरपालपुर	बन्हाटापुर विल्लौर	108.054	10.00
		शाहाबाद	चन्द्रपुर खैराई	120.600	10.00
		हरपालपुर	घघरापुर	86.957	10.00
<b>13</b>	<b>हरदोई</b>		<b>योग-</b>	<b>468.468</b>	<b>60.000</b>
14	अवध	लखनऊ	महदोइया, बंसीगढ़ी, बहलू, मनमौना	40.00	40.00
		मलिहाबाद	कसमण्डीखुर्द, घोंदपुर, सहजन, ततौना	40.00	40.00
		कुकरैल	कुकरैल पूड़ी, कुकरैल परिधमी	40.00	40.00
		सरोजनीनगर	बरीली खलीलाबाद, समदा, माती, अमांवा	40.00	40.00
<b>14</b>	<b>अवध</b>		<b>योग-</b>	<b>160.000</b>	<b>160.000</b>
15	मिर्जापुर	मीरजापुर	बरकछा क०न०-2	50.00	40.00
		पटेहरा	घोरी क०न०-5	30.00	20.00
		लालगंज	विजयपुर क०न०-1	30.00	20.00
		डुमण्डगंज	कटरा क०न०-2	30.00	20.00
		मडिहान	सरसो क०न०-3	30.00	20.00
		विण्डमफाल	पडरी क०न०-2	30.00	20.00
		चुनार	मखरमारा क०न०-1	30.00	20.00
<b>15</b>	<b>मिर्जापुर</b>		<b>योग-</b>	<b>230.000</b>	<b>160.000</b>
16	ओबरा	कोन रेज	दक्षिणी खरेया-7	25.00	20.00
<b>16</b>	<b>ओबरा</b>		<b>योग-</b>	<b>25.000</b>	<b>20.000</b>
17	सोनमद	रामगढ़	घौरा क०न०-9	25.00	20.00
		मांची	मांची क०न०-7	50.00	40.00
		पटना	घौरा क०न०-1	25.00	20.00
<b>17</b>	<b>सोनमद</b>		<b>योग-</b>	<b>100.000</b>	<b>80.000</b>
18	गोरखपुर	तिलकोनिया	बनगाई-1 बी (पैच-2)	399.30	25.00
		तिलकोनिया	बनगाई-1 बी (पैच-3)		25.00
		फरेया	प० लेहडा क०न०-1	400.20	50.00
<b>18</b>	<b>गोरखपुर</b>		<b>योग-</b>	<b>799.500</b>	<b>100.000</b>
19	काशी वन्यजीव	मझगाई	धकचुईया- भैसीडा- 3	16.00	15.00
			जुरहनिया- महिला- 7 अ	16.50	15.00
		जयमोहनी	महिला बाघ- अमदहा- 7	26.00	25.00
		नीगढ़	पडौती- महिला- 1	16.00	15.00
			हथिनी- महिला- 18	17.00	15.00
		चन्द्रप्रभा	राजदरी-मूसाखाड-19	52.00	50.00
			भैसाडा- शिकारगंज-12	22.00	20.00
		चकिया	जमुनिया झोर प्रथम- मूसाखाड-20 अ	21.00	20.00
<b>19</b>	<b>काशी वन्यजीव</b>		<b>योग-</b>	<b>186.500</b>	<b>175.000</b>
20	कैमूर वन्यजीव	धोरवल	लेन्दूहार	24.00	20.00
		हलिया	हलिया-8	22.00	20.00
			पडरी अ	23.00	20.00
		गुर्मा	पटका-5	24.00	20.00
			गुरबह	21.00	20.00
		महावीर स्वामी	देवगढ़ ब्लॉक	22.00	20.00
		मानिकपुर	भरवारिया	21.00	20.00
		भारकुण्डी	जरवा	22.00	20.00
<b>20</b>	<b>कैमूर वन्यजीव</b>		<b>योग-</b>	<b>179.000</b>	<b>160.000</b>
21	राष्ट्रीय वन्यज	राष्ट्रीय चम्बल सेवचुरी प्रोजेक्ट बाह	गडिया वन ब्लॉक	30.00	10.00
			मऊ वन ब्लॉक	30.00	10.00

क्र०सं०	प्रभाग का नाम	रेज का नाम	चयनित क्षेत्र/स्थल का नाम (ब्लाक कम्पार्टमेंट सहित)	सकल क्षेत्रफल (हे० म०)	शुद्ध क्षेत्रफल (हे० म०)
1	2	3	4	5	6
			हशकांत वन ब्लाक	40.00	10.00
			क्यारी वन ब्लाक	40.00	10.00
			बिट्टीना वन ब्लाक	30.00	10.00
			चिकनीपुरा वन ब्लाक	30.00	10.00
			बरहा वन ब्लाक	30.00	10.00
			भगवानपुरा वन ब्लाक	35.00	10.00
			कुंवरखेड़ा वन ब्लाक	40.00	10.00
			पिनाहट वन ब्लाक	30.00	10.00
			विप्रावली वन ब्लाक	35.00	10.00
			रेखा वन ब्लाक	40.00	10.00
			बरेण्डा वन ब्लाक	40.00	10.00
<b>21</b>	<b>राष्ट्रीय चम्बल</b>		<b>योग-</b>	<b>450.000</b>	<b>130.000</b>
22	सोहेलवा	रामपुर रेन्ज	सकरा कक्ष सं० 5	60.0	50.0
		रामपुर रेन्ज	सकरा कक्ष सं० 6	55.0	50.0
		गौंभर रेन्ज	उत्तरी बन्दनपुर कक्ष सं० 5 ई	56.0	50.0
<b>22</b>	<b>सोहेलवा</b>		<b>योग-</b>	<b>171.000</b>	<b>150.000</b>
23	कतर्नियाघाट	मोतीपुर	मोतीपुर-3 ए	30.00	25.00
		मोतीपुर	मोतीपुर-4 ए	30.00	25.00
		ककरहा	ककरहा-9 ए	30.00	24.00
<b>23</b>	<b>कतर्नियाघाट</b>		<b>योग-</b>	<b>90.000</b>	<b>74.000</b>
	<b>योग-</b>	<b>0.000</b>	<b>कुल योग-</b>	<b>9245.354</b>	<b>4199.000</b>

135

## भूमि एवं जल संरक्षण कार्य (Soil &amp; Moisture Conservation works)

क्र० सं०	प्रभाग का नाम	रिवर बैंचमेंट का नाम	चयनित शाटररोड का विवरण/कोड	उपचार हेतु चयनित क्षेत्र/क्षेत्रफल		
				क्षेत्र का नाम	क्षेत्र हे०	
1	2	3	4	5	6	
1	शिवालिक	यमुना नदी	यमुना नदी- 2C6B8	बड़ी लुई रो	200.00	
				सोभर सोत	150.00	
		हिण्डन (यमुना)	हिण्डन (यमुना)2C6A5	कालुवाल घाटा	200.00	
<b>1</b>	<b>शिवालिक</b>			<b>योग-</b>	<b>550.00</b>	
2	बहराइच	दोदरा नाला	दोदरा कक्ष सं०-01	दोदरा कक्ष सं०-01	3.00	
		दोदरा नाला	दोदरा कक्ष सं०-02	दोदरा कक्ष सं०-02	5.00	
		मोद नाला	चकिया कक्ष सं०-17	चकिया कक्ष सं०-17	2.00	
		मोद नाला	चकिया कक्ष सं०-10	चकिया कक्ष सं०-10	2.00	
		मुरैनिया नाला	चकिया कक्ष सं०-02	चकिया कक्ष सं०-02	2.00	
<b>2</b>	<b>बहराइच</b>			<b>योग-</b>	<b>14.00</b>	
3	श्रावस्ती	राप्ती रिवर बैंचमेंट	भिन्ना कक्ष संख्या-18	भिन्ना कक्ष संख्या-18	20.00	
		राप्ती रिवर बैंचमेंट	भिन्ना कक्ष संख्या-20	भिन्ना कक्ष संख्या-20	20.00	
		राप्ती रिवर बैंचमेंट	भिन्ना कक्ष संख्या-30	भिन्ना कक्ष संख्या-30	20.00	
		राप्ती रिवर बैंचमेंट	भिन्ना कक्ष संख्या-29	भिन्ना कक्ष संख्या-29	20.00	
		राप्ती रिवर बैंचमेंट	भिन्ना कक्ष संख्या-40	भिन्ना कक्ष संख्या-40	20.00	
		राप्ती रिवर बैंचमेंट	भिन्ना कक्ष संख्या-43	भिन्ना कक्ष संख्या-43	20.00	
		राप्ती रिवर बैंचमेंट	भिन्ना कक्ष संख्या-09	भिन्ना कक्ष संख्या-09	20.00	
		राप्ती रिवर बैंचमेंट	भिन्ना कक्ष संख्या-1	भिन्ना कक्ष संख्या-1	20.00	
<b>3</b>	<b>श्रावस्ती</b>			<b>योग-</b>	<b>160.00</b>	
4	झांसी	बेतवा नदी		बरील	50.00	
		बेतवा नदी		जोपारा	50.00	
		बेतवा नदी		भरतनंद	20.00	
		बेतवा नदी		समरी अट्टेशन	20.00	
		बेतवा नदी		दुखंड	20.00	
		बेतवा नदी		भगवाणपुरा	40.00	
		बेतवा नदी		सिमराहा	40.00	
<b>4</b>	<b>झांसी</b>			<b>योग-</b>	<b>240.00</b>	
5	ललितपुर		चीका पन ब्लाक	चीका	50.00	
			टीकरा घन्ट	टीकरा घन्ट	50.00	
			सोजना	सोजना	50.00	
			महरीनी खुर्द	महरीनी खुर्द	25.00	
			दुधई पूवी	दुधई पूवी	25.00	
			विजोरी दुधई परिधनी	विजोरी दुधई परिधनी	20.00	
			बण्डई नदी	वीरीसागर	50.00	
			लखनजर	लखनजर	50.00	
			खेडर	डाइवैकडेम 500 घ०मी० बडी 400 घ०मी०	बुडरा	40.00
			नाला	डाइवैकडेम 400 घ०मी०	पुरवाग	40.00
	बेतवा नदी	डाइवैकडेम 800 घ०मी०	बादरीन	50.00		
<b>5</b>	<b>ललितपुर</b>			<b>योग-</b>	<b>450.00</b>	
6	जाहीन/उरई	महादीमड	गोपालपुरा वनब्लाक	गोपालपुरा वनब्लाक	50.00	
			असाहना वनब्लाक	असाहना वनब्लाक	50.00	
			विलीण्ड वनब्लाक	विलीण्ड वनब्लाक	50.00	
			मानपुरा वनब्लाक	मानपुरा वनब्लाक	50.00	
			सलतानपुरा वनब्लाक	सलतानपुरा वनब्लाक	50.00	
			एट	सिधौली वनब्लाक	सिधौली वनब्लाक	50.00
			त्रिशावली वनब्लाक	त्रिशावली वनब्लाक	50.00	
			परेजा वनब्लाक	परेजा वनब्लाक	50.00	
	सिकरी पन ब्लाक	सिकरी वन ब्लाक	50.00			

136



क्र० सं०	प्रभाग का नाम	रिवर ड्रैजमेंट का नाम	अवधित वाटरशेड का विवरण/कोड	अपचार हेतु अवनित क्षेत्र/क्षेत्रफल	
				क्षेत्र का नाम	क्षेत्र हे०
1	2	3	4	5	6
		नियामतपुर	अमरीठ वनब्लाक	अमरीठ वनब्लाक	50.00
			मानपुर वनब्लाक	मानपुर वनब्लाक	50.00
			सरेनी वनब्लाक	सरेनी वनब्लाक	50.00
			रायपुर वनब्लाक	रायपुर वनब्लाक	50.00
			जीतामऊ वन ब्लाक	जीतामऊ वन ब्लाक	50.00
<b>6</b>	<b>जालीन/उरई</b>			<b>योग-</b>	<b>700.00</b>
7	पित्रकूट			अमचुरनेरुआ	50.00
				भेड़ा	40.00
				ददरी	50.00
				गुरसराय	45.00
				रुखमादुर्गा	50.00
				ददरी	50.00
				छेरिहा	50.00
				शहडोल	40.00
				जयप्रदस्ता	50.00
				सरहट	50.00
				बुरेहकेशरुआ	50.00
				धम्पुरी	40.00
				बोझ	40.00
				बरहाकोटर	50.00
				परववा	45.00
				चन्मड	40.00
				गुडपाफला	50.00
				कलविहा	45.00
				कोटाकण्डोला	50.00
				लीरी	50.00
				महरवा	60.00
				खण्डेहा	50.00
				छोहर	50.00
				हनुवा	40.00
				अतास्सुई	50.00
				इटाका	40.00
				कपुरी	50.00
				खजुरिहाकला	50.00
				बटखर	40.00
				मदना	50.00
				गढ़भवा	75.00
				कोल्हुआ	40.00
				मटवर	50.00
				घन्डामारा	60.00
				सिद्धपुर	40.00
				शीतलपुर	40.00
				छांर	40.00
<b>7</b>	<b>पित्रकूट</b>			<b>योग-</b>	<b>1760.00</b>
8	महोबा	उर्मिल नदी	उर्मिल नदी	श्रीनगर	30.00
		उर्मिल नदी	उर्मिल नदी	बिलखी	20.00
		धसान नदी	धसान नदी	बुलरी	30.00
		अजुन बांध	अजुन बांध	शोभालपुरा	30.00
		धसान नदी	धसान नदी	नगारा	40.00
<b>8</b>	<b>महोबा</b>			<b>योग-</b>	<b>150.00</b>
9	हमीरपुर	बेतवा नदी	बेतवा नदी	बरी	50.00

137

क्र० सं०	प्रभाग का नाम	रिवर कैंचमेंट का नाम	चयनित बाटरोड का विवरण/कोड	उपचार हेतु चयनित क्षेत्र/क्षेत्रफल	
				क्षेत्र का नाम	क्षेत्र हे०
1	2	3	4	5	6
		बेतवा नदी	बेतवा नदी	बिन्दरपुरी	50.00
		बेतवा नदी	यमुना नदी	मिथीपुरी	50.00
		बेतवा नदी	बेतवा नदी	पारा	50.00
		बेतवा नदी	घसान नदी	इकलीरा	50.00
		बेतवा नदी	घसान नदी	कुषेछा	50.00
		बेतवा नदी	घसान नदी	मछमवा	50.00
		बेतवा नदी	घसान नदी	मलेहटा	50.00
		बेतवा नदी	बेतवा नदी	खण्डोल	50.00
		बेतवा नदी	बेतवा नदी	कदीरा	50.00
		बेतवा नदी	बेतवा नदी	जिटकरी	50.00
		बेतवा नदी	बेतवा नदी	रलीली	50.00
<b>9</b>	<b>हमीरपुर</b>			<b>योग-</b>	<b>600.00</b>
10	रमाबाईनगर	सोगुर	2c4c2	सनितापुर	50.00
		सोगुर	2c4c2	कलाई बुजुर्ग	50.00
<b>10</b>	<b>रमाबाईनगर</b>			<b>योग-</b>	<b>100.00</b>
11	इटावा	यमुना	बदपुरा	यमुना	50.00
<b>11</b>	<b>इटावा</b>			<b>योग-</b>	<b>5.00</b>
12	फिरोजाबाद	यमुना	यमुना	स्वरूपपुर	10.00
		यमुना	यमुना	परिवर	10.00
		यमुना	यमुना	उंरावर	10.00
		यमुना	यमुना	गई मढोखर	10.00
		यमुना	यमुना	चन्द्रवार	10.00
		यमुना	यमुना	कुरीकथा	10.00
		यमुना	यमुना	मदुजा	10.00
		यमुना	यमुना	नगला सिन्धी	10.00
		यमुना	यमुना	खापरई	10.00
		यमुना	यमुना	पीरपुरा	10.00
<b>12</b>	<b>फिरोजाबाद</b>			<b>योग-</b>	<b>100.00</b>
13	काशी वन्यजीव	पीपरवटका नाला	#914	पीपरवटका नाला	25.00
		नोनवट	#1145	नोनवट	25.00
		देवरी	#1145	देवरी	25.00
<b>13</b>	<b>काशी वन्यजीव</b>			<b>योग-</b>	<b>75.00</b>
14	कतर्नियाघाट	मैला नाला		मैला नाला	25.00
		पाताल दुई नाली		पाताल दुई नाली	40.00
		भगहर नाला		भगहर नाला	20.00
<b>14</b>	<b>कतर्नियाघाट</b>			<b>योग-</b>	<b>85.00</b>
				<b>कुल योग-</b>	<b>4989.00</b>

## प्रपत्र-6

## वन सीमाओं का सीमांकन एवं बाउण्ड्री पिलर की स्थापना

क्र.सं.	प्रभाग का नाम	वन सीमा का विवरण जहाँ सीमांकन कार्य किया जाना है	वन सीमा की लम्बाई जहाँ सीमांकन कार्य किया जाना है (किमी में)	आच्छादित रेंजों के नाम
1	2	3	4	5
2	सतकबीरनगर	आरक्षित वन भूमि	2.80	खलीलाबाद एवं मेहदावल
1	सतकबीरनगर	योग-	2.80	
3	सिद्धार्थनगर	दूनरियागंज कमरा नं० 1 से 6 तक	8.00	दूनरियागंज
		चौथिया कमरा नं० 1 से 3 तक	3.00	बासी
		बोडीहार 4वीं एवं 4सी	2.00	खंसरहा
2	सिद्धार्थनगर	योग-	13.00	
9	बुलन्दशहर	जसपुर गंग वन ब्लॉक	3.00	डिबाई रेंज
3	बुलन्दशहर	योग-	3.00	
11	गाजियाबाद	मौजू आमद बागपत वन ब्लॉक नं०-2	1.60	मोदीनगर
		तलहौटा वन ब्लॉक नं०-1,2	5.00	मोदीनगर
		अठरौली वन ब्लॉक नं०-2	3.00	मोदीनगर
		अहमदनगर नवादा वन ब्लॉक नं०-1,2,3	5.00	गाजियाबाद
4	गाजियाबाद	योग-	14.60	
12	हापुड़	आलमगीरपुर वन ब्लॉक	5.50	गडमुक्तेश्वर
		गढ़ाभती वन ब्लॉक	7.40	गडमुक्तेश्वर
		आलमपुर भगवन्तपुर	2.28	गडमुक्तेश्वर
5	हापुड़	योग-	15.18	
28	अमेठी	कादूनाला वन क्षेत्र के अन्दर	10.00	मुसाफिरखाना
		किसानी वन क्षेत्र के अन्दर	5.00	मुसाफिरखाना
		नादी वन क्षेत्र के अन्दर	5.00	मुसाफिरखाना
		मौझगाँव वन क्षेत्र के अन्दर	5.00	मुसाफिरखाना
6	अमेठी	योग-	25.00	
35	बदायूँ	शिवपुर हार्मिदपुर	30.76	
		कादरचौक	45.73	
		कितरौड़ (भाग)	4.88	
7	बदायूँ	योग-	81.37	
36	शाहजहाँपुर	बिलन्दपुर बीट	5.00	खुटार
		सिंहपुर परिवनी	3.00	खुटार
		खुटार बीट	3.00	खुटार
		सिंहपुर पुठी	4.00	खुटार
		सेहतामक उत्तरी	3.00	खुटार
8	शाहजहाँपुर	योग-	18.00	
44	ललितपुर	अमोठी घन्ट	2.50	महरीनी
		प्यासा	2.30	महरीनी
		त्रिजयावन	2.40	महरीनी
		ममरुआ	10.00	ललितपुर
		काल्यामहाद	10.00	ललितपुर
		बरील	3.00	मौजा
9	ललितपुर	योग-	30.20	
40	बिजनौर	खीहर वन ब्लॉक	5.00	बरगड़
		दोसाह वन ब्लॉक	5.00	बरगड़
		धुनुआ वन ब्लॉक	5.00	रेपुरा
		डुटवा वन ब्लॉक	5.00	रेपुरा
		कपुरी वन ब्लॉक	5.00	रेपुरा
		प्रगरहुण्डा वन ब्लॉक	5.00	रेपुरा
		बटखरी वन ब्लॉक	5.00	रेपुरा

139





क्र.सं०	प्रभाग का नाम	वन सीमा का विवरण जहाँ सीमांकन कार्य किया जाना है	वन सीमा की लम्बाई जहाँ सीमांकन कार्य किया जाना है (किमी० में)	आवृत्तित रैजों के नाम
1	2	3	4	5
		मानन हिममतपुर	4.00	भरभना
		अन्दावा	4.00	लखना
		चमरपुर रुद्रपुर	6.00	भरभना
16	दटावा	योग-	5.00	
63	मिर्जापुर	बरकाछा	15.00	मीरजापुर
		सरसो	10.00	मडिहान
		शती	5.00	विण्डमकाल
		वनशुभिलिया	5.00	शुनार
17	मिर्जापुर	योग-	35.00	
64	ओबरा	चेरवाडीह	19.00	कोन
64	ओबरा	रगरम	11.00	कोन
		कोन	4.00	कोन
18	ओबरा	योग-	34.00	
66	सोनमढ़	सिरसिया ठकुराई	20.14	रावटसगंज
19	सोनमढ़	योग-	20.14	
69	गोरखपुर	अलीगढ़ क०न०-3	5.00	केम्पियरगंज
		दक्षिण बांकी क०न०-1,2	5.00	बांकी
20	गोरखपुर	योग-	10.00	
73	अलीगढ़	मोहसिंगपुर वन ब्लाक	8.00	अमरीली
		मजुपुर वन ब्लाक	10.00	खैर
		लालपुर वन ब्लाक	7.00	
21	अलीगढ़	योग-	25.00	
79	काशी वन्यजीव	महादेवपुर	1.50	
		खटखरिया	1.00	
		देवदत्तपुर	5.00	
		हरदहया	1.00	
		पंचकोटिया	0.50	
		नरकटी	5.00	जयमोहनी रैज
		अमदहा चरनपुर	2.00	
		मोलाबाद	4.00	
		बोयलपुर	2.00	
		नवविहावा	1.00	
		भरदुआ	2.00	
22	काशी वन्यजीव	योग-	25.00	
80	मीरपुर वन्यजीव	पेड़ से विसुबरी बीट तक	5.00	घोरावल
		रावटसगंज-5	3.00	रावटसगंज
		रानीपुर	10.00	मानिकपुर
		डोडा	3.00	भारकुण्डी
23	मीरपुर वन्यजीव	योग-	21.00	
82	सोहेलवा	टिकुलीगढ़ पूर्वी	1.00	बनकटवा
		टिकुलीगढ़ पश्चिमी	1.00	बनकटवा
		खैरभान उत्तरी	1.00	बनकटवा
		पौधरीडीह बीट	2.00	बनकटवा
		नेवलगढ़ बीट	2.00	तुलसीपुर
		उदमपुर बीट	5.00	तुलसीपुर
		मंडकिया बीट	5.00	पूर्वी सोहेलवा
24	सोहेलवा	योग-	17.00	
		कुल योग-	642.79	

141







क्र.सं.	प्रभाग का नाम	रैज का नाम	रज मार्ग का नाम	मार्ग की लम्बाई कि.मी.	आवृत्तियाँ रैजों के नाम	आवृत्तियाँ बसक/गा. का नाम
1	2	3	4	5	6	7
		बाड़ी	सीतापुर-बनारसका मुख्य रोड मार्ग से सितापुर बाड़ी स्थान तक	1.00	सीतापुर	सीतापुर 2000 12
		सीतापुर	सीतापुर से सीतापुर होते हुए जयपुर तक	2.00	बाड़ी	जयपुर 1
		जयपुर	सीतापुर सीतापुर-सीतापुर का मार्ग	2.00	सीतापुर	बाड़ी का 10 2.50
16	सीतापुर		<b>योग-</b>	<b>30.82</b>		
17	बाड़ी जयपुर	बाड़ी	सदरमंडल का रैज मार्ग	3.00	बाड़ी रैज	हाथी- 4
		जयपुर	जयपुरबाड़ी रोड का सडरमंडल का जयपुरबाड़ी जयपुर होते हुए	7.40	जयपुरबाड़ी रैज	जयपुर- 9 2 11
			जयपुरबाड़ी सडक संख्या 13 से कुपेपुर का जयपुरबाड़ी सदरमंडल	7.50		बाड़ी- 18 17
			जयपुरबाड़ी से सीतापुर होते हुए सडक संख्या- 10	6.00		सिद्धमंडल- 17
	बाड़ी	बाड़ी का जयपुर मार्ग		बाड़ी रैज	बाड़ी, बाड़ी	
		जयपुर का बाड़ी रैज मार्ग	3.00	बाड़ी रैज	जयपुर- 10	
17	बाड़ी जयपुर		<b>योग-</b>	<b>26.90</b>		
18	सीतापुर	बाड़ी	सीतापुर से सीतापुर	5.00	बाड़ी	सीतापुर, सीतापुर
		बाड़ी	बाड़ी से बाड़ी	5.00	बाड़ी	बाड़ी, बाड़ी
		बाड़ी	बाड़ीबाड़ी से सीतापुर	3.00	बाड़ी	बाड़ी
		बाड़ी	बाड़ीबाड़ी बाड़ी से बाड़ीबाड़ी का बाड़ी से बाड़ी तक	4.00	बाड़ी	बाड़ी
		बाड़ीबाड़ी	बाड़ीबाड़ी से बाड़ीबाड़ी	9.00	बाड़ीबाड़ी	बाड़ी-3
18	सीतापुर		<b>योग-</b>	<b>26.00</b>		
19	राष्ट्रीय सडक	राष्ट्रीय सडक सीतापुर, सीतापुर हाथी	बाड़ीबाड़ी से सडक बाड़ी	1.00	राष्ट्रीय सडक	बाड़ीबाड़ी का बाड़ी
			बाड़ी से सडक बाड़ी	2.25	राष्ट्रीय सडक	बाड़ी का बाड़ी
			बाड़ीबाड़ी से बाड़ी	1.00	बाड़ी	बाड़ी का बाड़ी
			बाड़ीबाड़ी से सडक बाड़ी	2.00	बाड़ी	बाड़ीबाड़ी का बाड़ी
			बाड़ीबाड़ी से सडक बाड़ी	1.00	बाड़ी	बाड़ीबाड़ी का बाड़ी
			बाड़ीबाड़ी से बाड़ी से सिद्धमंडल का	1.60	राष्ट्रीय सडक	सिद्धमंडल का बाड़ी
	बाड़ीबाड़ी से सडक बाड़ी	3.00	राष्ट्रीय सडक	हाथीबाड़ी का बाड़ी		
19	राष्ट्रीय सडक		<b>योग-</b>	<b>11.85</b>		
20	बाड़ी	बाड़ी	Main Main road to Chaura Nepal Border (Sarni Chandanpur Beat)	5.00	बाड़ी	
		बाड़ी	Durg Nala to Mincha (Rampur Beat)	2.00	बाड़ी	
		बाड़ी	Manwarwa Charaha to Range office (Rampur Beat)	2.00		
		बाड़ी	Rajpurwa Charaha to Tunda ka (Rajpurwa Beat)	1.00		
		बाड़ी	Kathkara to Sema Nala (Nawanagar Beat)	1.00		
20	बाड़ी		<b>योग-</b>	<b>11.00</b>		
21	बाड़ीबाड़ी का बाड़ीबाड़ी	बाड़ीबाड़ी	बाड़ीबाड़ी बाड़ीबाड़ी का बाड़ीबाड़ी	3.70	बाड़ीबाड़ी	बाड़ीबाड़ी
		बाड़ीबाड़ी	बाड़ीबाड़ी बाड़ीबाड़ी का बाड़ीबाड़ी	8.00	बाड़ीबाड़ी	बाड़ीबाड़ी बाड़ीबाड़ी
		बाड़ीबाड़ी	बाड़ीबाड़ी बाड़ीबाड़ी से बाड़ीबाड़ी का बाड़ीबाड़ी	12.30	बाड़ीबाड़ी	बाड़ीबाड़ी
21	बाड़ीबाड़ी		<b>योग-</b>	<b>24.00</b>		
			<b>कुल योग-</b>	<b>616.52</b>		

144

## बेस कैम्प की स्थापना

क्र० सं०	प्रभाग का नाम	रेज का नाम	बेस कैम्प की स्थापना स्थल का नाम	जी०पी०एस० रीडिंग		भौतिक
				अक्षांश	देशांतर	
1	2	3	4	5	6	7
1	बाराबंकी	हैदरगढ़	शरीफाबाद वन ब्लाक	N26°40.772'	E081°33'126"	1.00
2	बहराइच	अब्दुल्लागंज	चर्दा कक्ष सं०-2 भारत-नेपाल पिलर सं० 24 के सामने	N27°69'27.4"	E081°40'16.9"	1.00
3	श्रावस्ती	भिनगा	बनकटवा	N-27.43.12.4	E-81.56.23.0	1.00
4	ओबरा	डाला	जोगिया वीर पहाड़ी कोटा-5	N 83 08 25.6	E 83 08 25-6	1.00
5	गोरखपुर	फर्रुखा	पा०ले०क० 12, बरडाड	N 27 6 34.0	E 83 13 25.0	1.00
6	काशी वन्यजीव	मझगाई	गंगापुर वन चौकी	N 24°44'46.20"	E 083°14'37.60"	1.00
7	कैमूर वन्यजीव	हलिया	कुशियरा-9			1.00
8	सोहेलवा	बरहवा	लौकी बीट	N 27°40'33.7"	E 082°16'58.9"	1.00
					योग-	8.00

145



## वन अग्नि प्रबन्धन

क्र.सं.	प्रभाग का नाम	ब्लाक/कम्पार्टमेंट का नाम	अनुसूचन की जाने वाली फायर लाइन
			लम्बाई किमी० में
1	2	3	4
3	सिद्धार्थनगर	दुमरीवागंज कमरा नं० 1 से 8 तक	2.00
1	सिद्धार्थनगर		2.00
1	गाजियाबाद	श्री० आमद बागपत वन ब्लाक कम्पार्टमेंट नं०-1	1.04
		श्री० आमद बागपत वन ब्लाक कम्पार्टमेंट नं०-3	2.40
		ताजहैटा वन ब्लाक नं०-1,2,3	6.28
		अहमदनगर वन ब्लाक नं०-1,2,3	7.80
2	गाजियाबाद		17.52
2	हापुड	आलमगौरपुर वन ब्लाक	5.50
		देवलपुर परसादीपुर वन ब्लाक	4.60
3	हापुड		10.10
3	मुजफ्फरनगर	जानसठ एवं सोरठा रेंज को अन्तर्गत आने वाले वन ब्लाक	123.00
4	मुजफ्फरनगर		123.00
4	इलाहाबाद	औसा	2.50
		मेजा	2.00
5	इलाहाबाद		4.50
5	अमेठी	कादुनवा वन ब्लाक	24.00
		सोडिया सुन्दरिया वन ब्लाक	8.00
		बाहसम्हा वन ब्लाक	5.00
6	अमेठी		37.00
6	गोण्डा	पौवाडभुजौरी रोड से जालनगर घाट	5.00
		दुलिनपुर कंसठ-1, 2, 3 के भीतरे से भगवानपुर	1.00
		दुलिनपुर 2-5 व 3-4 को एक नवी तक	1.00
		ससोडिया से जालनगर घाट	1.00
		जालनगर से बेछनिया घाट	4.00
		नरसिंह बहादुरपुर फार्म से जालनगर घाट तक	1.00
		दुलिनपुर द्वितीय से (श्री) बेनिया कोरवा तक	3.50
		बेनिया कोरवा से महानगरपंच गोदिया तक	1.00
		बेरिया 1 व 2	3.00
		बेरिया 3	2.00
		इटाका 1 सी 4 व 2 सी	2.00
		तेदुआ 1, 4, 6	3.00
		जजौरी 1 से 4	1.00
7	गोण्डा		28.50
7	बहराइच	घदी कला सं० 4 व 5 के मध्य	3.00
		घदी कला सं० 1 व 5 के मध्य	2.00
		घदी कला सं० 8 व 14 के मध्य	2.00
		घदी कला सं० 10 व 11 के मध्य	4.00
		घदी कला सं० 3 व 4 के मध्य	3.00
		घदी कला सं० 6 व 5 के मध्य	3.00
		मुजफ्फरपुर रोड से अटहवा चौकी तक	7.00
		कोरवाकोरवा से अटहवा चौकी तक	3.00
		सोताबाबा मोरहा से सोताबाबा चौकी तक	0.50
		बलाही कोरवा से किरण नाला तक	1.50
8	बहराइच		29.00
8	आपस्टी	मिना कला संख्या-1	10.00
		मिना कला संख्या-2	10.00
		मिना कला संख्या-3	10.00
		मिना कला संख्या-4	10.00
		मिना कला संख्या-5	10.00
		मिना कला संख्या-6	10.00
		मिना कला संख्या-7	10.00
		मिना कला संख्या-8	10.00

146

क्र.सं.	प्रभाग का नाम	ब्लॉक/कम्पार्टमेंट का नाम	अनुरक्षण की जाने वाली फायर लाइन
			लम्बाई किमी० में
1	2	3	4
9	श्रावस्ती		80.00
9	शाहजहापुर	फातोपुर कं०-2	5.00
		छायाबोली-3	4.00
		नामगापुर-2	4.00
		उत्तर मैदानी-16	4.00
		मदियाना-4	3.00
10	शाहजहापुर		20.00
10	रागपुर	अग्निद्वारा कक्ष सं० 1 (अग्निरोमा बीट)	12.00
		अग्निद्वारा कक्ष सं० 3 (मैलखोका बीट)	15.00
11	रामपुर		27.00
11	झासी	पेलवा	5.00
		जीपरा	5.00
		परसा	5.00
12	झासी		15.00
12	ललितपुर	सीजरा	7.00
		सहबीरा	5.00
		दिनवार	5.00
		बिजौरी	5.00
		धौरी	6.00
		सैपुरा	6.00
		अग्निद्वारा	2.00
		गिरसी	3.00
		धनवाता	2.00
		मिनाई वन ब्लॉक	5.00
13	ललितपुर		46.00
13	जालौन/उरई	मुन्तौरी से उपज विपरा	4.00
		इकोमा से देहा तक	2.00
		बला साकटगोठना पीठाला के पास से खौनी घाम तक	2.00
14	जालौन/उरई		8.00
14	पिञ्जकूट	अमपुरीरुजा वन ब्लॉक	8.00
		दिकरिका वन ब्लॉक	6.00
		गुन्डी वन ब्लॉक	5.50
15	पिञ्जकूट		19.50
15	महोबा	दिकरिका	3.00
		सिन्धरी	6.70
		इमलिया	5.90
16	महोबा		15.60
17	हमीरपुर	सिन्धीपुर	4.64
		हरदुआ	4.00
17	हमीरपुर		8.64
18	अरका	कुकरेल गूठी	5.00
		अरका	5.00
18	अरका		10.00
19	रमाबाईनगर	बलई दुजुर्न	8.00
		सनिहापुर	6.00
		सरपाव	4.00
19	रमाबाईनगर		18.00
20	इटावा	फिरार वन ब्लॉक	3.00
		सिन्धीरु वन ब्लॉक	4.00
		अरकाई	4.00
		तापन मिटुआ	5.00
		बेलाहार	3.00
		बनीकरनु	2.00
20	इटावा		21.00

154

क्र.सं.	प्रभाग का नाम	ब्लॉक / कम्पार्टमेंट का नाम	अनुरक्षण की जाने वाली फायर लाइन
			लम्बाई किमी० में
1	2	3	4
21	मिर्जापुर	अकोडी कठना-2	10.00
		बहुली कठना-3	5.00
		बबुरा कठना-6	4.00
		बबुरा कठना-11	7.00
21	मिर्जापुर		<b>26.00</b>
22	ओबरा	परसोई-1 व 8	7.00
		चस्का-3	2.00
		बेलगढी-4	3.00
		कोन	5.00
		धौवी	4.00
		कंधाल	7.00
		फासलनई-3, 4, 5	4.00
22	ओबरा		<b>32.00</b>
23	सोनभद्र	छोटा कठना- 3 व 4	2.00
		मझुई कठना- 5	2.00
		सिलहट कठना- 8	2.00
		सिलहट कठना- 7	4.00
		मझुई कठना- 5	6.00
		दरेश कठना-2	2.00
23	सोनभद्र		<b>18.00</b>
24	गोरखपुर	तिलकोनिया-1,2,4बी, रामगढ़-1,2,3,4,5,6,7,8,9,10, बगगाई-1बी, उठांकी-1,2, 30 बाकी-1,2, भीलपुर-1,2,3बी,4, वीरगपुर-1,2,3,4,5,6,7,8,9,10, चितौरी-1, भदौबजन-1,2,3, भागीसैली-1,2,3,4,5,6,7,8,9,10, अलमपुर-2बी, फालोकाठना-1,2,3,4,5,6,7,8,9,10,11,12,13,14, बरखंड-2	30.00
24	गोरखपुर		<b>76.50</b>
25	काशी वन्यजीव	हाथनी- 4	6.00
		अमरहा- 15	6.00
		शिकारगा- 14 व 15	40.00
25	काशी वन्यजीव		<b>52.00</b>
26	कैमूर वन्यजीव	मुसबा से मुसबापाल	3.00
		बसही से कर्वा	4.00
		गुपीपरा	3.00
		सगरा-2	3.00
		हरा-5	3.00
		हरा-3	3.00
		परसिया	3.00
		जौरा	3.00
26	कैमूर वन्यजीव		<b>25.00</b>
27	सोहेलवा	Sakuli nala East to Chichuli nala (South Chandanpur Beat)	5.00
		Dhobainia nala to fohri nala (Barahwa beat)	5.00
27	सोहेलवा वन्यजीव		<b>20.00</b>
28	कतर्निघाट वन्यजीव	निसानगाड़ा वन ब्लॉक कस सं० 6	3.00
		निसानगाड़ा वन ब्लॉक कस सं० 1 अ	3.00
		निसानगाड़ा वन ब्लॉक कस सं० 4	3.00
		निसानगाड़ा वन ब्लॉक कस सं० 1 अ	3.00
28	कतर्निघाट वन्यजीव		<b>12.00</b>
कुल योग--			<b>801.86</b>

148



**Non Compensatory Afforestation-plantation during 2019 Rains (site wise)  
Normal Plantation**

(रु० लाख में)

क्र.सं.	प्रभाग/कार्यालय का नाम	क्र० सं०	रैंज का नाम	धरमिष्ठ क्षेत्र/ स्थल का नाम	वृक्षारोपण का प्रकार		भूमि का प्रकार (सामान्य, ऊसर, बौहक, पठारी/ खोला/ खादर/ कंकरीली व पथरीली आदि)	प्रस्तावित वृक्षारोपण (हे. में)	आवश्यक धनराशि		
					पट्टी वृक्षारोपण (स्थिति कि.मी. आदि कहीं से कहीं तक)	ब्लॉक वृक्षारोपण					
1	2	3	4	5	6	7	8	9	10		
1	बस्ती	1	बस्ती	अयोधी वन ब्लॉक	-	वन ब्लॉक	सामान्य	5.00	1.2070		
		2	बस्ती	डीन्डा से दुर्गेशी अन्धवाँ मार्ग	बस्ती	-	सामान्य	5.00	1.2070		
		13	बस्ती	ईशरी (पथरी) गेन्टर बंदिवा	-	बस्ती	सामान्य	1.00	0.2414		
		15	बस्ती	देवसहाय वन ब्लॉक	-	वन ब्लॉक	सामान्य	3.00	0.7242		
		16	बस्ती	दहीला से बौला बौरवा कि०मी० 8-3 तक	बस्ती	-	सामान्य	2.00	0.4828		
		18	समनगर	जमदीशपुर क्र० 2 सरगाही	-	वन ब्लॉक	सामान्य	5.00	1.2070		
		19	समनगर	एरावली-26 पीलीभीत बंदिवा मार्ग कि०मी० 432-434 तक	बस्ती	-	सामान्य	4.00	0.9656		
		20	समनगर	किसवासे पारिया से हनुमानगढ़ नहर मार्ग बोनी पट्टी	बस्ती	-	सामान्य	5.00	1.2070		
		21	समनगर	घाम सामाज भूमि बहादुरपुर	-	बस्ती	सामान्य	2.00	0.4828		
		22	समनगर	नेमवा-पोखरा (घाँस)	-	बस्ती	सामान्य	2.00	0.4828		
		30	समनगर	दुर्गेशी से कुरुपर तक टीरी किणारी	बस्ती	-	सामान्य	5.00	1.2070		
		32	समनगर	मसुरगढ़ क्र० 10 40 मसुरगढ़ 11	-	वन ब्लॉक	सामान्य	4.00	0.9656		
		34	समनगर	मसुरगढ़ क्र० 1 मसुरा बीबे 11	-	वन ब्लॉक	सामान्य	4.00	0.9656		
		36	समनगर	मसुरगढ़ पोखरा से सनसुतरी	बस्ती	-	सामान्य	3.00	0.7242		
		40	समनगर	बहाली घाम सगाव की भूमि	-	बस्ती	सामान्य	2.00	0.4828		
		41	समनगर	परिकल्पित घाम सगाव	-	बस्ती	सामान्य	2.00	0.4828		
		42	समनगर	मदनी ज्ञान वन विभाग की भूमि	-	वन ब्लॉक	सामान्य	3.00	0.7242		
		43	समनगर	डीन्डा/रिया से एकसहा बन्दा	बस्ती	-	सामान्य	2.00	0.4828		
		44	समनगर	किसवासे वन विभाग की भूमि	-	वन ब्लॉक	सामान्य	2.00	0.4828		
		46	समनगर	टेडवा से असीतपुर मार्ग	बस्ती	-	सामान्य	2.00	0.4828		
		48	ईशरी	कुसपीर से असीतपुर	बस्ती	-	सामान्य	3.00	0.7242		
		49	ईशरी	मसुरगढ़ घाम सगाव	-	बस्ती	सामान्य	2.00	0.4828		
		50	ईशरी	मसुरगढ़ जन्दा से पोखरापुर तक	बस्ती	-	सामान्य	4.00	0.9656		
		56	ईशरी	जन्दा/रिया घाम सगाव	-	बस्ती	सामान्य	4.00	0.9656		
		61	ईशरी	इटली से कुसपीर बन्दा	बस्ती	-	सामान्य	4.00	0.9656		
				<b>25</b>		<b>योग-बस्ती</b>			<b>80.0000</b>	<b>19.3120</b>	
		1.1	सातकोटनगर	1	खलीलाबा द	गायघाट वन भूमि		ब्लॉक	सामान्य	3.00	1.2070
				2	खलीलाबा द	विहारे वन भूमि		ब्लॉक	सामान्य	5.00	1.2070
				3	मोहदा पल	जंगल वैलहर वन भूमि		ब्लॉक	सामान्य	3.00	1.2070
				4	मोहदा पल	गोपालपुर वन भूमि		ब्लॉक	सामान्य	3.00	1.2070

149

**Non Compensatory Afforestation-plantation during 2019 Rains (site wise)**  
**Normal Plantation**

(रु० लाख में)

क्र.सं.	प्रभाग/कार्यालय का नाम	क्र० सं०	रैंज का नाम	घोषित क्षेत्र/ स्थल का नाम	वृक्षारोपण का प्रकार		भूमि का प्रकार (सामान्य, ऊसर, बौद्ध, पठारी/ खोला/ खादर/ कंकरीली व पथरीली आदि)	प्रस्तावित वृक्षारोपण (हे. में)	आवश्यक धनराशि
					पट्टी वृक्षारोपण (स्थिति कि.मी. आदि कहीं से कहीं तक)	ब्लॉक वृक्षारोपण			
1	2	3	4	5	6	7	8	9	10
		5	मेहदा बल	सुररत चगनजोत वन भूमि		ब्लॉक	सामान्य	5.00	1.2070
		6	मेहदा बल	करदहा वन भूमि		ब्लॉक	सामान्य	5.00	1.2070
		7	हैसर	कोहदगडुडी ग्राम समाज वन भूमि		ब्लॉक	सामान्य	5.00	1.2070
		8	हैसर	महेस्वरपुर ग्राम समाज वन भूमि		ब्लॉक	सामान्य	5.00	1.2070
		8		<b>योग--संतकबीरनगर</b>				<b>40.0000</b>	<b>9.6560</b>
2	सिद्धार्धनगर	1	वीथ	बडौर क्र०१- 4		वन ब्लॉक	सामान्य	10.00	2.4140
		2	वीथ	बडौर क्र०१- 5		वन ब्लॉक	सामान्य	5.00	1.2070
		3	वीथ	बडौर क्र०१- 7		वन ब्लॉक	सामान्य	5.00	1.2070
		4	वीथ	अलीपुर क्र०१-4 वीथवा प्रम.		वन ब्लॉक	सामान्य	5.00	1.2070
		5	वीथ	अलीपुर क्र०१-4 वीथवा विहीन		वन ब्लॉक	सामान्य	5.00	1.2070
		6	वीथ	अलीपुर क्र०१-7 पन्नावाट		वन ब्लॉक	सामान्य	5.00	1.2070
		7	वीथ	अलीपुर क्र०१-8 भीमावन		वन ब्लॉक	सामान्य	5.00	1.2070
		8	बसी	किचुर बसीवा ग्राम समाज		ग्राम समाज	सामान्य	6.00	1.4484
		9	बसी	मन्दावा मन्दावा ग्राम समाज		ग्राम समाज	सामान्य	2.00	0.4828
		10	बसी	सखपुरा इन्टर कालेज		स्कूल भूमि	सामान्य	2.00	0.4828
		11	बसी	उज्जल मसी विद्यालय ग्राम समाज		बगीचा	सामान्य	2.00	0.4828
		12	बसी	उज्जलविद्या ग्राम समाज भूमि		ग्राम समाज	सामान्य	5.00	1.2070
		13	बसी	कमलेश्वर मसी विद्यालय बसी		स्कूल भूमि	सामान्य	1.00	0.2414
		14	बसी	प्रभुनिक कालेज क्षेत्र बसन्तपुर		स्कूल भूमि	सामान्य	2.00	0.4828
		15	बसी	प्रभुनिक ग्राम मन्दावा भूमि		ग्राम समाज	सामान्य	3.00	1.2070
		16	बसी	सिद्धी के कालेजवाट पाला पट्टी		पाला	सामान्य	4.00	0.9656
		17	बसी	सिद्धी के इन्टरका वि.म. कालेज		बगीचा	सामान्य	1.00	0.2414
		18	बसन्तवा	बसन्तवा इन्टर ग्राम समाज भूमि		ग्राम समाज	सामान्य	5.00	1.2070
		19	इटावा	ग्राम समाज मन्दावा		ग्राम समाज	सामान्य	2.00	0.4828
		20	इटावा	ग्राम समाज बसी		ग्राम समाज	सामान्य	2.00	0.4828
		21	इटावा	ग्राम समाज इन्टर		ग्राम समाज	सामान्य	1.50	0.3621
		22	इटावा	ग्राम समाज बसन्तवा		ग्राम समाज	सामान्य	2.00	0.4828
		23	इटावा	बिना-इटावा-मन्दावा पाला		पाला	सामान्य	4.00	0.9656
		24	इटावा	ग्राम समाज कालेजवाट		ग्राम समाज	सामान्य	3.00	0.7242
		25	इटावा	कालेजवाट पाला भूमि		पाला	सामान्य	1.00	0.2414
		26	इटावा	ग्राम समाज कालेजवाट		ग्राम समाज	सामान्य	3.00	0.7242
		27	इटावा	ग्राम समाज कालेज		ग्राम समाज	सामान्य	5.00	1.2070
		28	इटावा	ग्राम समाज कालेजवाट एक टिकरी पाला भूमि		ग्राम समाज	सामान्य	2.00	0.4828
		29	इटावा	ग्राम समाज कालेजवाट		ग्राम समाज	सामान्य	5.00	1.2070
		30	दुर्गेश्वरवाट	दुर्गेश्वरवाट क्र०१-8 मन्दावा		वन ब्लॉक	सामान्य	5.00	1.2070
		31	दुर्गेश्वरवाट	दुर्गेश्वरवाट क्र०१-7 कालेजवाट		वन ब्लॉक	सामान्य	2.50	0.6035
		32	दुर्गेश्वरवाट	दुर्गेश्वरवाट क्र०१-2 कालेजवाट		वन ब्लॉक	सामान्य	5.00	1.2070
		33	दुर्गेश्वरवाट	सिद्धी पट्टी कालेजवाट के पाला		पाला	सामान्य	5.00	1.2070
		34	दुर्गेश्वरवाट	कालेजवाट कालेजवाट		पाला	सामान्य	5.00	1.2070
		35	दुर्गेश्वरवाट	सिद्धी ग्राम समाज		ग्राम समाज	सामान्य	3.00	1.2070
		36	दुर्गेश्वरवाट	ग्राम समाज कालेजवाट के कालेजवाट		ग्राम	सामान्य	3.00	1.2070
		37	दुर्गेश्वरवाट	दुर्गेश्वरवाट कालेजवाट		वन ब्लॉक	सामान्य	3.00	0.7242
		38	दुर्गेश्वरवाट	दुर्गेश्वरवाट मन्दावा विहीन पाला		वन ब्लॉक	सामान्य	2.00	0.4828
		39	दुर्गेश्वरवाट	कालेजवाट के कालेजवाट पाला		पाला	सामान्य	2.00	0.4828
		40	दुर्गेश्वरवाट	ग्राम समाज कालेजवाट		ग्राम समाज	सामान्य	5.00	1.2070
		40		<b>योग--सिद्धार्धनगर</b>				<b>150.0000</b>	<b>36.2100</b>

150

**Non Compensatory Afforestation-plantation during 2019 Rains (site wise)  
Normal Plantation**

(रु० लाख में)

क्र.सं.	प्रभाग / कार्यालय का नाम	अडो सं०	रेज का नाम	संयोजित क्षेत्र / स्थल का नाम	वृक्षारोपण का प्रकार		भूमि का प्रकार (सामान्य, ऊसर, बीहड़, पठारी/ खोला/ खापर/ कंकरीली व पथरीली आदि)	प्रस्तावित वृक्षारोपण (हे. में)	आवश्यक धनराशि
					पट्टी वृक्षारोपण (स्थिति कि.मी. आदि कहीं से कहीं तक)	ब्लॉक वृक्षारोपण			
1	2	3	4	5	6	7	8	9	10
3	आजमगढ़	1	अजमगढ़	सेहदा वन ब्लॉक	-	ब्लॉक	सामान्य	2.00	0.4828
		2	अजमगढ़	नीली ग्राम सभाज	-	ब्लॉक	ऊसर	2.00	0.9300
		3	गुहमनपुर	तमसा नदी के किनारे	-	-	सामान्य	5.00	1.2070
		4	मैहानगर	मधामण्डलेश्वर पीछरा भूमि	-	-	सामान्य	3.00	0.7242
		5	अहरीलिया	तेजापुर-पिण्डीरिया मार्ग	किमी० ०-५	-	सामान्य	4.00	0.9656
		6	अहरीलिया	अहरीलिया-मन्दना मार्ग	किमी० ०-७	-	सामान्य	5.00	1.2070
		7	महराजगंज	सरदहा-शिवपुर मार्ग	-	-	सामान्य	5.00	1.2070
		8	महराजगंज	गुलजा गौरी से अकराफपुर	-	-	सामान्य	5.00	1.2070
		9	अहरीला	तमसा नदी के किनारे	-	-	सामान्य	3.00	0.7242
		10	लालगंज	स्काउर भूमि विपरीकहिंट	-	-	ऊसर	3.00	1.3950
		11	लालगंज	इरनी ग्राम सभाज	-	-	ऊसर	2.00	0.9300
		11	<b>योग-आजमगढ़</b>				<b>39.000</b>	<b>10.950</b>	
4	मऊ	1	मऊ	अहिली	-	ब्लॉक	सामान्य	3.00	1.2070
		2	मऊ	अधिया ब्लॉक की भुजैनी	-	ब्लॉक	सामान्य	5.00	1.2070
		3	दोहरीघाट	बन्नाच घुं	-	ब्लॉक	सामान्य	2.00	0.4828
		4	दोहरीघाट	बन्नाच घुं	-	ब्लॉक	सामान्य	1.00	0.2414
		5	दोहरीघाट	बन्नाच घुं	-	ब्लॉक	सामान्य	1.00	0.2414
		6	गुहमनाकर	मन्दना	-	ब्लॉक	सामान्य	2.00	0.4828
		6	<b>योग-मऊ</b>				<b>16.0000</b>	<b>3.8624</b>	
5	बलिया	2	फोंफरा	सुसमपुर कबडिया मार्ग	पट्टी	-	सामान्य	3.00	0.7242
		3	फोंफरा	मटिही से टिकतदेवरी मार्ग	पट्टी	-	सामान्य	4.00	0.9656
		4	फोंफरा	सालेपुर से डेहरी मार्ग	पट्टी	-	सामान्य	3.00	0.7242
		5	बेन्बरटोड	खैरा रास माईनर	पट्टी	-	सामान्य	2.00	0.7242
		7	बेन्बरटोड	सखईल गांवा मलेरी से राजे	-	ब्लॉक	सामान्य	3.00	0.7242
		8	बेन्बरटोड	गोकिन्दपुर पशुधारी मार्ग (गोबरी से भुजैनी एच आस-पास)	पट्टी	-	सामान्य	3.00	0.7242
		9	बेन्बरटोड	अडिठौली रजवाहा (नगर से भड़ाई तक)	पट्टी	-	सामान्य	3.00	0.7242
		11	भाराडीह	टीकपुरा बन्ना मण्डरी टीला से भोजालपुर से पश्चिम तक	पट्टी	-	सामान्य	3.00	1.2070
		13	छाता	रुसतपुर से बन्दपुर मार्ग व आस-पास	पट्टी	-	सामान्य	2.00	0.4828
		14	छाता	आनघाट से विसम्बरपुर मार्ग व आस-पास	पट्टी	-	सामान्य	3.00	0.4828
		15	छाता	दुबडाक चन्दाक मार्ग व आस-पास	पट्टी	-	सामान्य	2.00	0.4828
		16	छाता	ग्राम पठावत रघुनाथपुर म	-	-	सामान्य	3.00	0.4828

151



**Non Compensatory Afforestation-plantation during 2019 Rains (site wise)**  
**Normal Plantation**

(रु० लाख में)

क्र.सं.	प्रभाग/कार्यालय का नाम	क्र० सं०	रेज का नाम	चयनित क्षेत्र/ स्थल का नाम	वृक्षारोपण का प्रकार		भूमि का प्रकार (सामान्य, ऊसर, बौद्ध, पठारी/ खोला/ खादर/ कंकरीली व पथरीली आदि)	प्रस्तावित वृक्षारोपण (हे. में)	आवश्यक धनराशि
					पट्टी वृक्षारोपण (स्थिति कि.मी. आदि कहीं से कहीं तक)	ब्लॉक वृक्षारोपण			
1	2	3	4	5	6	7	8	9	10
		17	छाता	ग्राम पंचायत भूमि छाता व		-	सामान्य	2.00	0.4828
		18	बलिया	जिमनी देलवे कासिंग से	पट्टी	-	सामान्य	4.00	0.9656
		19	बलिया	मैरुना कासिंग से	पट्टी	-	सामान्य	3.00	0.7242
		20	बलिया	बदनपुर से अरईपुर गाँव	पट्टी	-	सामान्य	3.00	0.7242
		21	बलिया	बहादुरपुर से जमईपुर गाँव	पट्टी	-	सामान्य	3.00	0.7242
		22	रसका	पटना से परसिया मार्ग	पट्टी	-	सामान्य	3.00	0.7242
		23	रसका	मिर्जापुर ग्राम से बैजपुर मार्ग	पट्टी	-	सामान्य	4.00	0.9656
		24	रसका	गहरिया ब्लाक से तुलुई मार्ग	पट्टी	-	सामान्य	3.00	0.7242
		25	मनिचर	बालपुर से बहदुर बाग	बाग		सामान्य	5.00	1.2070
		26	मनिचर	मनिचरपुर से तुलानपुर बाग	बाग		सामान्य	5.00	1.2070
		27	मनिचर	मनिचर बंसडीह मार्ग	पट्टी		सामान्य	5.00	1.2070
		28	शिकन्दरपुर	गढ़मरपुर सम्पत्ती मार्ग एवं	पट्टी		सामान्य	3.00	0.7242
		29	शिकन्दरपुर	पुर ग्राम सामाज व उत्सर्क	पट्टी		सामान्य	2.00	0.4828
		25		<b>योग-बलिया</b>				<b>80.0000</b>	<b>19.3120</b>
6	मेरठ	1	लोकेशगढ़	खानपुर गढ़ी ब्लॉक-1			ऊसर	10.00	5.0800
		2	लोकेशगढ़	खानपुर गढ़ी ब्लॉक-2			ऊसर	3.00	2.5400
6	मेरठ	2		<b>योग-मेरठ</b>				<b>15.0000</b>	<b>7.6200</b>
11	शिवगढ़	5	मोहनगढ़	खजणवादा 2बी. भाग-1	-	वन ब्लॉक	सामान्य, कंकरीली, पथरीली, डालवादा	10.00	2.4140
		6	मोहनगढ़	खजणवादा 2बी. भाग-2	-	वन ब्लॉक	सामान्य, कंकरीली, पथरीली, डालवादा	10.00	2.4140
		7	मोहनगढ़	खजणवादा 2बी. भाग-3	-	वन ब्लॉक	सामान्य, कंकरीली, पथरीली, डालवादा	10.00	2.4140
		8	मोहनगढ़	खजणवादा 2बी. भाग-4	-	वन ब्लॉक	सामान्य, कंकरीली, पथरीली, डालवादा	10.00	2.4140
		10	मोहनगढ़	शाहजहांपुर 3बी. भाग-1	-	वन ब्लॉक	सामान्य, कंकरीली, पथरीली, डालवादा	10.00	2.4140
		11	मोहनगढ़	शाहजहांपुर 3बी. भाग-2	-	वन ब्लॉक	सामान्य, कंकरीली, पथरीली, डालवादा	10.00	2.4140
		12	मोहनगढ़	शाहजहांपुर 3बी. भाग-3	-	वन ब्लॉक	सामान्य, कंकरीली, पथरीली, डालवादा	10.00	2.4140
		13	मोहनगढ़	शाहजहांपुर 3बी. भाग-4	-	वन ब्लॉक	सामान्य, कंकरीली, पथरीली, डालवादा	10.00	2.4140

152

**Non Compensatory Afforestation-plantation during 2019 Rains (site wise)  
Normal Plantation**

(रु० लाख में)

क्र.सं.	प्रभाग/कार्यालय का नाम	क्र० सं०	रैज का नाम	अधिनित क्षेत्र/ स्थल का नाम	पुनरोपण का प्रकार		भूमि का प्रकार (सामान्य, ऊसर, बौद्ध, पठारी/ खोला/ खादर/ कंकरीली व पथरीली आदि)	प्रस्तावित पुनरोपण (हे. में)	आवश्यक धनराशि
					पट्टी पुनरोपण (स्थिति कि.मी. आदि कहीं से कहीं तक)	ब्लॉक पुनरोपण			
1	2	3	4	5	6	7	8	9	10
		18	मोहगढ	बुझवाग 1ए, पूर्वी	-	वन ब्लॉक	सामान्य, कंकरीली, पथरीली, डालदार	10.00	2.4140
		19	मोहगढ	बुझवाग 1ए, पश्चिमी	-	वन ब्लॉक	सामान्य, कंकरीली, पथरीली, डालदार	10.00	2.4140
		22	बडकला	खारा 1, कलीदी बीट नं० 1 (आम झोटा) भाग-1	-	वन ब्लॉक	सामान्य, कंकरीली, पथरीली, डालदार	10.00	2.4140
		24	बडकला	खारा 2ए, कलीदी बीट नं० 2 (बोलनी डांग) भाग-1	-	वन ब्लॉक	सामान्य, कंकरीली, पथरीली, डालदार	10.00	2.4140
		28	बडकला	खारा 2बी, खारा बीट (विरोडी खाल) भाग-2	-	वन ब्लॉक	सामान्य, कंकरीली, पथरीली, डालदार	10.00	2.4140
		30	बडकला	बादशाहीबाग 1बी, गगनचूड़ बीट, (गिजरा झोटा) भाग-1	-	वन ब्लॉक	सामान्य, कंकरीली, पथरीली, डालदार	10.00	2.4140
		32	बडकला	बादशाहीबाग 1बी, बादशाहीबाग बीट, (सालोपाला) भाग-1	-	वन ब्लॉक	सामान्य, कंकरीली, पथरीली, डालदार	10.00	2.4140
		33	बडकला	बादशाहीबाग 1बी, बादशाहीबाग बीट, (ऊपर बुड) भाग-2	-	वन ब्लॉक	सामान्य, कंकरीली, पथरीली, डालदार	10.00	2.4140
		37	बडकला	सागडी 2बी, सागडी बीट, (मिहरोवाला) भाग-1	-	वन ब्लॉक	सामान्य, कंकरीली, पथरीली, डालदार	10.00	2.4140
		42	बडकला	खैरोवाली 2बी, पश्चिमी बीट (बीडी घाटी) भाग-1	-	वन ब्लॉक	सामान्य, कंकरीली, पथरीली, डालदार	10.00	2.4140
		45	बडकला	खैरोवाली 2बी, पूर्वी बीट (गुहिला क्षेत्र) भाग-1	-	वन ब्लॉक	सामान्य, कंकरीली, पथरीली, डालदार	10.00	2.4140
		46	बडकला	खैरोवाली 2बी, पूर्वी बीट (गाम्बत क्षेत्र) भाग-2	-	वन ब्लॉक	सामान्य, कंकरीली, पथरीली, डालदार	10.00	2.4140
		47	हाकुमरी	बडकला 2बी, पश्चिमी बीट भाग-1	-	वन ब्लॉक	सामान्य, कंकरीली, पथरीली, डालदार	10.00	2.4140

153

**Non Compensatory Afforestation-plantation during 2019 Rains (site wise)  
Normal Plantation**

(रु० लाख में)

क्र.सं.	प्रभाग/कार्यालय का नाम	क्र. सं.	रेज का नाम	अवधि क्षेत्र/ स्थल का नाम	पुनरोपण का प्रकार		भूमि का प्रकार (सामान्य, ऊसर, बीहड़, पठारी/ खोला/ खापर/ कंकरीली व पथरीली आदि)	प्रस्तावित पुनरोपण (हे. में)	आवश्यक धनराशि
					पट्टी पुनरोपण (स्थिति कि.मी. आदि कहीं से कहीं तक)	ब्लॉक पुनरोपण			
1	2	3	4	5	6	7	8	9	10
		46	शाकुम्भरी	बडकला 2बी, पश्चिमी बीट, भाग-2	-	वन ब्लॉक	सामान्य, कंकरीली, पथरीली, डालदार	10.00	2.4140
		52	शाकुम्भरी	बडकला 2बी, पूर्वी बीट, भाग-1	-	वन ब्लॉक	सामान्य, कंकरीली, पथरीली, डालदार	10.00	2.4140
		53	शाकुम्भरी	बडकला 2बी, पूर्वी बीट, भाग-2	-	वन ब्लॉक	सामान्य, कंकरीली, पथरीली, डालदार	10.00	2.4140
		58	शाकुम्भरी	सहन्सरा 2बी, सहन्सरा बीट	-	वन ब्लॉक	सामान्य, कंकरीली, पथरीली, डालदार	10.00	2.4140
		<b>25</b>		<b>योग-शिवालिक</b>				<b>250.0000</b>	<b>60.3500</b>
13	वाराणसी	1	वाराणसी	डोमरी ग्राम समाल	-	ब्लॉक	सामान्य	90.00	7.2420
		2	वाराणसी	डोमैला ग्राम समाल	-	ब्लॉक	सामान्य	5.00	1.2070
		3	वाराणसी	दिलोकानपुर ग्राम समाल	-	ब्लॉक	सामान्य	2.00	0.4828
		4	बाबतापुर	मऊमूदनाथटो ग्राम समाल	-	ब्लॉक	ऊसर	2.00	0.9300
		5	बाबतापुर	कठिंराव ग्राम समाल	-	ब्लॉक	ऊसर	4.00	1.8600
		6	बाबतापुर	तरसना ग्राम समाल	-	ब्लॉक	ऊसर	2.00	0.9300
		7	बाबतापुर	बरही नैजादा ग्राम समाल	-	ब्लॉक	ऊसर	2.00	0.9300
		8	बाबतापुर	निमाईन ग्राम समाल	-	ब्लॉक	ऊसर	2.00	0.9300
		9	बाबतापुर	अकोदा ग्राम समाल	-	ब्लॉक	ऊसर	5.00	2.3250
		10	बाबतापुर	सरवा ग्राम समाल	-	ब्लॉक	ऊसर	2.00	0.9300
		12	बाबतापुर	मधुसूद्रीया ग्राम समाल	-	ब्लॉक	ऊसर	2.00	0.9300
		17	बाबतापुर	बेलाटी ग्राम समाल	-	ब्लॉक	ऊसर	1.00	0.4650
		18	बाबतापुर	नन्दापुर ग्राम समाल	-	ब्लॉक	ऊसर	2.00	0.9300
		19	बाबतापुर	हुकू ग्राम समाल	-	ब्लॉक	ऊसर	2.00	0.9300
		20	बाबतापुर	टिकरी ग्राम समाल	-	ब्लॉक	ऊसर	2.00	0.9300

154



**Non Compensatory Afforestation-plantation during 2019 Rains (site wise)**  
**Normal Plantation**

(80 लाख में)

क्र.सं.	प्रभाग/कार्यालय का नाम	क्र. सं.	रेज का नाम	अवधि क्षेत्र/ स्थल का नाम	वृक्षारोपण का प्रकार		भूमि का प्रकार (सामान्य, ऊसर, बौद्ध, पठारी/ खोला/ खादर/ कंकरीली व पथरीली आदि)	प्रस्तावित वृक्षारोपण (हे. में)	आवश्यक घनराशि
					पट्टी वृक्षारोपण (पिथि कि.मी. आदि कहीं से कहीं तक)	ब्लॉक वृक्षारोपण			
1	2	3	4	5	6	7	8	9	10
		22	काशी	जगापुर इन्सिग से सजयपुरी स्टेशन तक	पट्टी	-	सामान्य	10.00	2.4140
		23	काशी	पकौपुर स्टेशन से सारनाथ रेलवे स्टेशन तक	पट्टी	-	सामान्य	10.00	2.4140
		17	14	शोग-द्वाराणची				85.0000	26.7798
14	जीनपुर	1	कंसका	बीरभपुर	-	-	ग्राम समाज	5.00	1.2070
		2	कंसका	विजयपुर शोगर	-	-	ग्राम समाज	5.00	1.2070
		3	कंसका	इटौली	-	-	ग्राम समाज	5.00	1.2070
		4	कंसका	देवरौ	-	-	ग्राम समाज	5.00	1.2070
		8	बदलपुर	बहाय रामपुर ग्राम समाज	-	-	ग्राम समाज	3.00	0.7242
		9	बदलपुर	साढ़ापुर ग्राम समाज	-	-	ग्राम समाज	3.00	0.7242
		13	बदलपुर	नेकाया शुक्राकीपुर गढ़नर	पट्टी	-	सामान्य	2.00	0.4828
		15	जलालपुर	हीन ग्राम समाज	-	-	ग्राम समाज	2.00	0.4828
		16	जलालपुर	सोला मसगाठ	-	-	ग्राम समाज	3.00	0.7242
		20	जलालपुर	जयधर का किला	-	-	ग्राम समाज	3.00	0.7242
		21	जलालपुर	शिवपुर ग्राम समाज	-	-	ग्राम समाज	3.00	0.7242
		22	जलालपुर	केशवपुर ग्राम समाज	-	-	ग्राम समाज	3.00	0.7242
		23	जलालपुर	जयपुरी कालाबाद कान	रेलवे	-	सामान्य	3.00	0.7242
		26	जलालपुर	इजली ग्राम समाज	-	-	ग्राम समाज	2.00	0.4828
		30	जलालपुर	लखी कंसकासी कान	पट्टी	-	सामान्य	2.00	0.4828
		40	जलालपुर	करवहा ग्राम समाज	-	-	ग्राम समाज	2.00	0.4828
		41	जलालपुर	धरौ ग्राम समाज	-	-	ग्राम समाज	2.00	0.4828
		43	जलालपुर	जहानपुर ग्राम समाज	-	-	ग्राम समाज	2.00	0.4828
		44	जलालपुर	जखमीपुर ग्राम समाज	-	-	ग्राम समाज	2.00	0.4828
		45	जलालपुर	मानेव कतूल	-	-	ग्राम समाज	2.00	0.4828
		46	जलालपुर	जलालपुर ग्राम समाज	-	-	ग्राम समाज	2.00	0.4828
		52	मुईधामना	सदावन ग्राम समाज	-	-	ग्राम समाज	5.00	1.2070
		56	मुईधामना	मुंडकती जखण्ड नगर कान	पट्टी	-	सामान्य	5.00	1.2070

155

**Non Compensatory Afforestation-plantation during 2019 Rains (site wise)  
Normal Plantation**

(रु० लाख में)

क्र.सं.	प्रभाग/कार्यालय का नाम	क्र० सं०	रेज का नाम	अवधि क्षेत्र/ स्थल का नाम	वृक्षारोपण का प्रकार		भूमि का प्रकार (सामान्य, ऊसर, बीहड़, पठारी/ खोला/ खादर/ कंकरीली या पथरीली आदि)	प्रस्तावित वृक्षारोपण (हे. में)	आवश्यक धनराशि
					पट्टी वृक्षारोपण (निश्चित कि.मी. आदि कहीं से कहीं तक)	ब्लॉक वृक्षारोपण			
1	2	3	4	5	6	7	8	9	10
		57	सुईभाकला	गुडबडी गोरखपुर मार्ग	पट्टी	-	सामान्य	5.00	1.2070
		61	सुईभाकला	गीसपुर डेहरी मार्ग	पट्टी	-	सामान्य	5.00	1.2070
		62	सुईभाकला	पट्टीनरैणपुर रायसहा मार्ग	पट्टी	-	सामान्य	6.00	1.4484
		63	नदियाहट्ट	जमालपुर बामतपुर मार्ग	पट्टी	-	सामान्य	5.00	1.2070
		66	नदियाहट्ट	रायनगर नेवडिका मार्ग	पट्टी	-	सामान्य	3.00	0.7242
		67	जीनपुर	अता रोड से खलसहा मार्ग	पट्टी	-	सामान्य	2.00	0.4828
		88	जीनपुर	बाही रोड से मरौं तक	पट्टी	-	सामान्य	2.00	0.4828
		90	जीनपुर	सुनीचल से राधरगज सम्पर्क मार्ग	पट्टी	-	सामान्य	3.00	0.7242
		91	जीनपुर	मल्हनी आदमपुर सम्पर्क मार्ग	पट्टी	-	सामान्य	2.00	0.4828
		92	जीनपुर	गीसपुर नदिया से हरबसपुर तक	पट्टी	-	सामान्य	2.00	0.4828
		102	जीनपुर	घोसनापुर ग्राम समाज	-	-	सामान्य	2.00	0.4828
		103	जीनपुर	प्रसुरामपुर खोला मार्ग	पट्टी	-	सामान्य	3.00	0.7242
		116	बशरा	जमालपुर सुल्तानपुर नैलम 847 से 852	पट्टी	-	सामान्य	5.00	1.2070
		117	बशरा	धनियासुत गाँव	पट्टी	-	सामान्य	5.00	1.2070
		147	सफलीसहर	बीडीसुत ग्राम समाज	-	-	सामान्य	4.00	0.9656
		151	सफलीसहर	जमाल ग्राम समाज	-	-	सामान्य	5.00	1.2070
		152	सुजानगर	सैसा रायपुर ग्राम समाज अ	-	-	सामान्य	5.00	1.2070
		153	सुजानगर	सैसा रायपुर ग्राम समाज ब	-	-	सामान्य	5.00	1.2070
		154	सुजानगर	इलाहाबाद गोरखपुर मार्ग 78 से 83	पट्टी	-	सामान्य	5.00	1.2070
		155	सुजानगर	सफलीसहर ग्राम समाज	-	-	सामान्य	5.00	1.2070
		<b>43</b>		<b>योग-जीनपुर</b>				<b>150.0000</b>	<b>36.2100</b>
15	राजीपुर	1	जमानियाँ	देताबैनपुर घाटसठ	-	ब्लॉक	सामान्य	2.00	0.4828
		2	जमानियाँ	गौली घाटसठ	-	ब्लॉक	सामान्य	1.00	0.2414
		3	जमानियाँ	बालिका विद्यालय दिलदारनगर	-	ब्लॉक	सामान्य	1.00	0.2414
		4	जमानियाँ	सरैया घाटसठ	-	ब्लॉक	सामान्य	1.00	0.2414
		5	सैरपुर	वनकटा घाटसठ	-	ब्लॉक	सामान्य	3.00	0.7242
		6	सैरपुर	मिर्जापुर घाटसठ	-	ब्लॉक	सामान्य	2.00	0.4828

156

**Non Compensatory Afforestation-plantation during 2019 Rains (site wise)**  
**Normal Plantation**

(रु० लाख में)

क्र.सं.	प्रभाग/कार्यालय का नाम	अ० सं०	रेज का नाम	घणित क्षेत्र/ स्थल का नाम	वृक्षारोपण का प्रकार		भूमि का प्रकार (सामान्य, ऊसर, बीहड़, पतारी/ खोला/ खादर/ कंकरीली व पथरीली आदि)	प्रस्तावित वृक्षारोपण (हे. में)	आवश्यक धनराशि
					पट्टी वृक्षारोपण (स्थिति कि.मी. आदि कहीं से कहीं तक)	ब्लाक वृक्षारोपण			
1	2	3	4	5	6	7	8	9	10
		7	जखनियाँ	रामपुर जीवन घा०स०	-	ब्लाक	सामान्य	3.00	0.7242
		8	जखनियाँ	बारोबीहड़ घा०स०	-	ब्लाक	सामान्य	2.00	0.4828
		9	नन्दगंज	तुरना घा०स०	-	ब्लाक	सामान्य	2.00	0.4828
		9		योग-गाजीपुर				17.0000	4.1038
16	प्रयागराज	1	शंकरगढ़	जोसा वन ब्लाक कक्ष सं०३ भाग 1		ब्लाक वृक्षारोपण	पतारी	20.00	3.2200
		3	शंकरगढ़	बसहरी जपखार वन ब्लाक		ब्लाक वृक्षारोपण	पतारी	20.00	3.2200
		4	शंकरगढ़	तेंदर वन ब्लाक		ब्लाक वृक्षारोपण	पतारी	20.00	3.2200
		5	शंकरगढ़	किंवराजपुर वन ब्लाक		ब्लाक वृक्षारोपण	पतारी	20.00	3.2200
		6	शंकरगढ़	महुरी वन ब्लाक भाग-1		ब्लाक वृक्षारोपण	पतारी	20.00	3.2200
		7	शंकरगढ़	महुरी वन ब्लाक भाग-2		ब्लाक वृक्षारोपण	पतारी	20.00	3.2200
		5.1	शंकरगढ़	शिपराजपुर वन ब्लाक-1		ब्लाक वृक्षारोपण	पतारी	20.00	3.2200
		5.2	शंकरगढ़	शिपराजपुर वन ब्लाक-2		ब्लाक वृक्षारोपण	पतारी	20.00	3.2200
		10	मेजा	भाण्डा वन ब्लाक भाग-1		ब्लाक वृक्षारोपण	पतारी	20.00	3.2200
		11	मेजा	भाण्डा वन ब्लाक भाग-2		ब्लाक वृक्षारोपण	पतारी	20.00	3.2200
		12	मेजा	भाण्डा वन ब्लाक भाग-3		ब्लाक वृक्षारोपण	पतारी	14.00	2.2540
		7.1	शंकरगढ़	महुरी वन ब्लाक-2		ब्लाक वृक्षारोपण	पतारी	20.00	3.2200
		17	मेजा	मेजा भइया मार्ग		ब्लाक वृक्षारोपण	सामान्य	12.00	2.8968
		18	मेजा	मेजा कौहडान धाट		ब्लाक वृक्षारोपण	सामान्य	10.00	2.4140
		19	मेजा	मेजा भटौरी		ब्लाक वृक्षारोपण	सामान्य	8.00	1.9312
		20	कोरीव	बसहरी वन ब्लाक भाग-1		ब्लाक वृक्षारोपण	पतारी	20.00	3.2200
		21	कोरीव	बसहरी वन ब्लाक भाग-2		ब्लाक वृक्षारोपण	पतारी	20.00	3.2200
		23	कोरीव	बसहरी वन ब्लाक भाग-1		ब्लाक वृक्षारोपण	पतारी	20.00	3.2200
		26	कोरीव	बसहरी भइया		पट्टी वृक्षारोपण	सामान्य	16.00	3.8624
		32	करछना	कौडी वनका भाग		पट्टी वृक्षारोपण	सामान्य	4.00	0.9656
		33	करछना	कौडियास से देहल एवं सम्भल मार्ग		पट्टी वृक्षारोपण	सामान्य	5.00	1.2070
		35	करछना	बसहरी कुंठ प्लान्ट भाग एवं टुंगल		पट्टी वृक्षारोपण	सामान्य	6.00	1.4484

157



**Non Compensatory Afforestation-plantation during 2019 Rains (site wise)**  
**Normal Plantation**

(क० लाख में)

क्र.सं.	प्रभाग/कार्यालय का नाम	अ० सं०	रेज का नाम	घणित क्षेत्र/ स्थल का नाम	प्लांटेशन का प्रकार		भूमि का प्रकार (सामान्य, ऊसर, बीहड़, पठारी/ खोला/ खापर/ कंकरीली व पथरीली आदि)	प्रस्तावित प्लांटेशन (हे. मी.)	आवश्यक धनराशि
					पट्टी प्लांटेशन (स्थिति कि.मी. आदि कहीं से कहीं तक)	ब्लॉक प्लांटेशन			
1	2	3	4	5	6	7	8	9	10
		36	करछना	जंशखण्ड ड्रेम	पट्टी प्लांटेशन		सामान्य	6.00	1.4484
		37	करछना	करछना रजवाहा माइनर	पट्टी प्लांटेशन		सामान्य	4.00	0.9656
		38	करछना	सोपियावा घाम सभाज	पट्टी प्लांटेशन	ब्लॉक प्लांटेशन	सामान्य	10.00	2.4140
		44	हाण्डिया	हाण्डिया-कोलराज बाईपास (दिल्ली-कलकत्ता मार्ग)	पट्टी प्लांटेशन		सामान्य	3.00	0.7242
		45	हाण्डिया	हाण्डिया-कोलराज बाईपास (दिल्ली-कलकत्ता मार्ग)	पट्टी प्लांटेशन		सामान्य	2.00	0.4828
		48	फूलपुर	फूलपुर-हनुमार्ग मार्ग	पट्टी प्लांटेशन		सामान्य	5.00	1.2070
		49	फूलपुर	इलाहाबाद-नौरापुर मार्ग	पट्टी प्लांटेशन		सामान्य	2.00	0.4828
		50	फूलपुर	चकहरिहर वन से छिटीया मार्ग	पट्टी प्लांटेशन		सामान्य	2.00	0.4828
		51	फूलपुर	शारदा सहायक पहर (मण्ड-39)	पट्टी प्लांटेशन		सामान्य	5.00	1.2070
		31		<b>योग-प्रयागराज</b>				<b>394.0000</b>	<b>71.4740</b>
18	फतेहपुर	5	खामरु	कटे घाम सभाज	-	घाम सभाज	बीहड़	10.00	1.8020
		6	खामरु	बलकपुर वन ब्लॉक	-	ब्लॉक प्लांटेशन	ऊसर	10.00	4.6500
		7	खामरु	बुलबुल वन ब्लॉक	-	ब्लॉक प्लांटेशन	ऊसर	10.00	4.6500
		8	खामरु	कटोपन वन ब्लॉक (अ)	-	ब्लॉक प्लांटेशन	ऊसर	10.00	4.6500
		12	खामरु	सलेमपुर गौडी वन ब्लॉक	-	ब्लॉक प्लांटेशन	ऊसर	10.00	4.6500
		20	बिन्दड़ी	साकपुर वन ब्लॉक -अ	-	ब्लॉक प्लांटेशन	सामान्य	10.00	2.4140
		21	बिन्दड़ी	साकपुर वन ब्लॉक -ब	-	ब्लॉक प्लांटेशन	सामान्य	11.00	2.6554
		28	अभीड़ी	पाननीरा घाम सभाज	-	ब्लॉक प्लांटेशन	बीहड़	10.00	1.8020
		29	अभीड़ी	पौखनपुर घाम सभाज	-	ब्लॉक प्लांटेशन	बीहड़	10.00	1.8020
		30	अभीड़ी	मसुरपुर घाम सभाज	-	ब्लॉक प्लांटेशन	बीहड़	4.00	0.7208
		10		<b>योग-फतेहपुर</b>				<b>95.0000</b>	<b>29.7962</b>
19	प्रयागराज	2	बुधरा	सादी जंशखण्ड घाम सभाज	-	ब्लॉक प्लांटेशन	सामान्य	3.00	0.7242
		7	बुधरा	बहुवासी नदी(बुधरा)	-	ऊसर	सामान्य	3.00	0.7242
		9	बुधरा	बुधरा पठार (सुनीपुर बाईपास)	-	ऊसर	सामान्य	3.00	0.7242
		10	बुधरा	बंदी नाल (घुमपुर से नीयूर(कसौली))	-	ऊसर	सामान्य	5.00	1.2070
		22	बुधरा	साकपुर वन सभाज	-	ब्लॉक प्लांटेशन	ऊसर	3.00	1.3950
		33	जंशखण्ड	दुमरीकाठ घाम सभाज	-	ब्लॉक प्लांटेशन	ऊसर	5.00	2.3250
		35	जंशखण्ड	साकपुर घाम सभाज	-	ब्लॉक प्लांटेशन	सामान्य	3.00	0.7242
		36	जंशखण्ड	सिद्धा वन सभाज	-	-	सामान्य	5.00	1.2070
		37	जंशखण्ड	जंशखण्ड वन सभाज	-	-	सामान्य	5.00	1.2070
		39	जंशखण्ड	सिद्धा वन सभाज	-	ब्लॉक प्लांटेशन	ऊसर	5.00	2.3250
		41	जंशखण्ड	साकपुर-साकपुर मार्ग	-	ब्लॉक	सामान्य	5.00	1.2070
		44	जंशखण्ड	सिद्धा वन सभाज	-	ब्लॉक प्लांटेशन	ऊसर	3.00	1.3950
		45	जंशखण्ड	साकपुर वन सभाज	-	ब्लॉक प्लांटेशन	ऊसर	3.00	1.3950
		56	जंशखण्ड	जंशखण्ड वन सभाज	-	ब्लॉक प्लांटेशन	सामान्य	3.00	0.7242
		57	जंशखण्ड	नेलेपुर घाम सभाज	-	ब्लॉक प्लांटेशन	सामान्य	2.00	0.4828

158

**Non Compensatory Afforestation-plantation during 2019 Rains (site wise)**  
**Normal Plantation**

(रु० लाख में)

क्र.सं.	प्रभाग/कार्यालय का नाम	क्र० सं०	रेज का नाम	चयनित क्षेत्र/ स्थल का नाम	वृक्षारोपण का प्रकार		भूमि का प्रकार (सामान्य, ऊसर, बौद्ध, पठारी/ खोला/ खादर/ कंकरीली व पथरीली आदि)	प्रस्तावित वृक्षारोपण (हे. में)	आवश्यक धनराशि
					पट्टी वृक्षारोपण (स्थिति कि.मी. आदि कहीं से कहीं तक)	ब्लॉक वृक्षारोपण			
1	2	3	4	5	6	7	8	9	10
		59	सालास खण्डिका	कंदील-यादपुर ग्राम समूह	-	ब्लॉक वृक्षारोपण	सामान्य	3.00	0.7242
		64	सालास खण्डिका	जरासमुद्र ग्राम समूह	-	ब्लॉक वृक्षारोपण	सामान्य	2.00	0.4828
		67	सालास	यादपुर ग्राम समूह	-	ब्लॉक वृक्षारोपण	सामान्य	3.00	0.7242
		68	सालास	इंदौर ग्राम समूह	-	ब्लॉक वृक्षारोपण	सामान्य	2.00	0.4828
		75	पट्टी	शेखर खण्डिका-सालास मुगाही	-	ब्लॉक वृक्षारोपण	ऊसर	1.00	0.4650
		77	पट्टी	जौहानपुर खण्डिका (समीप से नारायण)	-	ऊसर	सामान्य	3.00	0.4828
		82	पट्टी	सीता नदी (सालास)	-	ऊसर	सामान्य	2.00	0.4828
		84	पट्टी	सालास खण्डिका	-	ऊसर	सामान्य	3.00	0.7242
		85	पट्टी	दीपाही टुंग	-	ऊसर	सामान्य	2.00	0.4828
		<b>24</b>		<b>योग-प्रस्तापण</b>				<b>76.0000</b>	<b>22.8184</b>
20	अयोध्या	1	सालास	जौहानपुर खण्डिका-सालास मुगाही	ऊसर	-	सामान्य	5.00	1.2070
		2	सालास	सीता नदी खण्डिका	ग्राम समूह	-	सामान्य	5.00	1.2070
		4	सालास	सालास खण्डिका-सालास मुगाही	ग्राम समूह	-	ऊसर	6.00	2.7900
		5	सालास	सालास खण्डिका-सालास मुगाही	ग्राम समूह	-	ऊसर	6.00	2.7900
		6	सालास	सालास खण्डिका-सालास मुगाही	ग्राम समूह	-	ऊसर	6.00	2.7900
		7	सालास	सालास खण्डिका-सालास मुगाही	ग्राम समूह	-	ऊसर	6.00	2.7900
		8	सालास	सालास खण्डिका-सालास मुगाही	-	ग्राम समूह	सामान्य	5.00	1.2070
		9	सालास	सालास खण्डिका-सालास मुगाही	-	ग्राम समूह	सामान्य	5.00	1.2070
		10	सालास	सालास खण्डिका-सालास मुगाही	-	ग्राम समूह	ऊसर	10.00	4.6500
		11	सालास	सालास खण्डिका-सालास मुगाही	-	ग्राम समूह	ऊसर	5.00	2.3250
		12	सालास	सालास खण्डिका-सालास मुगाही	-	ग्राम समूह	ऊसर	5.00	2.3250
		13	सालास	सालास खण्डिका-सालास मुगाही	-	ग्राम समूह	ऊसर	10.00	4.6500
		14	सालास	सालास खण्डिका-सालास मुगाही	-	ग्राम समूह	ऊसर	5.00	2.3250
		16	सालास	सालास खण्डिका-सालास मुगाही	ग्राम समूह	-	ऊसर	5.00	2.3250
		18	सालास	सालास खण्डिका-सालास मुगाही	ग्राम समूह	-	ऊसर	7.00	3.2550
		19	सालास	सालास खण्डिका-सालास मुगाही	ग्राम समूह	-	ऊसर	3.00	3.7200
		20	सालास	सालास खण्डिका-सालास मुगाही	ग्राम समूह	-	ऊसर	7.00	3.2550
		24	सालास	सालास खण्डिका-सालास मुगाही	ग्राम समूह	-	ऊसर	7.00	3.2550
		34	सालास	सालास खण्डिका-सालास मुगाही	ग्राम समूह	-	ऊसर	6.00	2.7900
		42	सालास	सालास खण्डिका-सालास मुगाही	ग्राम समूह	-	ऊसर	10.00	4.6500
		43	सालास	सालास खण्डिका-सालास मुगाही	ग्राम समूह	-	ऊसर	10.00	4.6500
		45	सालास	सालास खण्डिका-सालास मुगाही	ग्राम समूह	-	ऊसर	10.00	4.6500
		46	सालास	सालास खण्डिका-सालास मुगाही	पट्टी	-	सामान्य	10.00	2.4140
		47	सालास	सालास खण्डिका-सालास मुगाही	पट्टी	-	ऊसर	5.00	2.3250
		48	सालास	सालास खण्डिका-सालास मुगाही	पट्टी	-	सामान्य	5.00	1.2070
		51	सालास	सालास खण्डिका-सालास मुगाही	पट्टी	-	सामान्य	5.00	1.2070
		51	सालास	सालास खण्डिका-सालास मुगाही	पट्टी	-	सामान्य	5.00	1.2070
		54	सालास	सालास खण्डिका-सालास मुगाही	पट्टी	-	सामान्य	5.00	1.2070
		55	सालास	सालास खण्डिका-सालास मुगाही	पट्टी	-	सामान्य	5.00	1.2070
		60	सालास	सालास खण्डिका-सालास मुगाही	ग्राम समूह	-	सामान्य	10.00	2.4140
		81	सालास	सालास खण्डिका-सालास मुगाही	ग्राम समूह	-	सामान्य	6.00	1.4484
		82	सालास	सालास खण्डिका-सालास मुगाही	ग्राम समूह	-	सामान्य	7.00	1.6898

**Non Compensatory Afforestation-plantation during 2019 Rains (site wise)**  
**Normal Plantation**

(रु० लाख में)

क्र.सं.	प्रभाग/कार्यालय का नाम	क्र० सं०	रेज का नाम	घयनित क्षेत्र/ स्थल का नाम	वृक्षारोपण का प्रकार		भूमि का प्रकार (सामान्य, ऊसर, बीहड़, पठारी/ खोला/ खादर/ कंकरीली व पथरीली आदि)	प्रस्तावित वृक्षारोपण (हे. में)	आवश्यक घनराशि
					पट्टी वृक्षारोपण (विद्यति कि.मी. आदि कहीं से कहीं तक)	ब्लॉक वृक्षारोपण			
1	2	3	4	5	6	7	8	9	10
		33	बीकानेर	इसराय ग्राम समूह	ग्राम समूह	-	सामान्य	4.00	0.9656
		34	बीकानेर	इसरली विद्यति ग्राम समूह	ग्राम समूह	-	सामान्य	5.00	1.2070
		35	बीकानेर	रीहली ग्राम समूह	ग्राम समूह	-	ऊसर	6.00	2.7900
		37	बीकानेर	जयपुर ग्राम समूह	ग्राम समूह	-	ऊसर	5.00	2.3250
		117	बीकानेर	रीहली इन्फुज्वा ग्राम समूह	ग्राम समूह	-	ऊसर	8.00	3.7200
		123	बीकानेर	सम्राट झील	ब्लॉक	-	सामान्य	8.00	1.9312
		124	बीकानेर	जका विधिविधान	ग्राम समूह	-	सामान्य	5.00	1.2070
		128	दुमरागढ़	रामिकपुर ग्राम समूह	ग्राम समूह	-	सामान्य	8.00	1.9312
		128	दुमरागढ़	देवदीप ग्राम समूह	ग्राम समूह	-	सामान्य	8.00	1.9312
		130	दुमरागढ़	मुबारकपुर ग्राम समूह	ग्राम समूह	-	सामान्य	8.00	1.9312
		131	दुमरागढ़	रघुपुर मिहा विधिक भूमि -1	ग्राम समूह	-	सामान्य	8.00	1.9312
		132	दुमरागढ़	रघुपुर मिहा विधिक भूमि -2	ग्राम समूह	-	सामान्य	8.00	1.9312
		133	दुमरागढ़	रघुपुर मिहा विधिक भूमि -3	ग्राम समूह	-	सामान्य	8.00	1.9312
		134	दुमरागढ़	सन्देश भूमि एवं प्रौद्योगिक विधिक	ग्राम समूह	-	सामान्य	8.00	1.9312
		135	दुमरागढ़	सन्देश भूमि एवं प्रौद्योगिक विधिक	ग्राम समूह	-	सामान्य	8.00	1.9312
		136	दुमरागढ़	सन्देश भूमि एवं प्रौद्योगिक विधिक	ग्राम समूह	-	सामान्य	8.00	1.9312
		<b>48</b>		<b>योग-बीकानेर</b>				<b>325,0000</b>	<b>112.6658</b>
21	बाराबंकी	1	बाराबंकी	करपिया ग्राम समूह		ब्लॉक	ऊसर	8.00	3.7200
		2	रामसनेही	इब्राहिमबाद ग्राम समूह द्वितीय		ब्लॉक	ऊसर	5.00	2.3250
		4	रामसनेही	टिकटा ग्राम समूह द्वितीय		ब्लॉक	ऊसर	7.00	3.2550
		12	देवा	करीमबाद मजलीली ग्राम समूह		ब्लॉक	ऊसर	5.00	2.3250
		13	देवा	मनुकपुर ग्राम समूह द्वितीय		ब्लॉक	ऊसर	8.00	3.7200
		14	देवा	इसरहना ग्राम समूह द्वितीय		ब्लॉक	ऊसर	7.00	3.2550
		15	देवा	इसरहना ग्राम समूह तृतीय		ब्लॉक	ऊसर	7.00	3.2550
		25	देवा	पिलहरी इब्राहिमबाद ग्राम समूह		ब्लॉक	ऊसर	5.00	2.3250
		26	देवा	जलीमगर-करीमबाद ग्राम समूह		ब्लॉक	ऊसर	7.00	3.2550
		30	फतेहपुर	निजाम अली टाण्डा ग्राम समूह द्वितीय		ब्लॉक	ऊसर	8.00	3.7200
		31	फतेहपुर	बख्तराबाद ग्राम समूह		ब्लॉक	ऊसर	7.00	3.2550
		32	हैदराबाद	तेलुगुपुर ग्राम समूह द्वितीय		ब्लॉक	ऊसर	10.00	4.6500
		33	हैदराबाद	रौनी ग्राम समूह द्वितीय		ब्लॉक	ऊसर	6.00	2.7900
		2	रामसनेही	इब्राहिमबाद ग्राम समूह		ब्लॉक	ऊसर	5.00	2.3250
		3	रामसनेही	जकाबाद ग्राम समूह		ब्लॉक	ऊसर	7.00	3.2550
		4	रामसनेही	टिकटा ग्राम समूह		ब्लॉक	ऊसर	7.00	3.2550
		5	रामसनेही	राधपुर ग्राम समूह		ब्लॉक	ऊसर	6.00	2.7900
		6	रामसनेही	टाण्डा ग्राम समूह		ब्लॉक	ऊसर	5.00	2.3250
		11	रामसनेही	करीमबाद ग्राम समूह		ब्लॉक	सामान्य	5.00	1.2070
		13	देवा	मनुकपुर ग्राम समूह		ब्लॉक	ऊसर	8.00	3.7200
		14	देवा	इसरहना ग्राम समूह		ब्लॉक	ऊसर	7.00	3.2550
		19	देवा	शहपुर ग्राम समूह		ब्लॉक	ऊसर	7.00	3.2550
		20	देवा	टाण्डा ग्राम समूह		ब्लॉक	ऊसर	8.00	3.7200

160



**Non Compensatory Afforestation-plantation during 2019 Rains (site wise)**  
**Normal Plantation**

(रु० लाख में)

क्र.सं.	प्रभाग/कार्यालय का नाम	क्र० सं०	रेज का नाम	घरगिरी क्षेत्र/ स्थल का नाम	वृक्षारोपण का प्रकार		भूमि का प्रकार (सामान्य, ऊसर, बीड, पठारी/ खोला/ खादर/ कंकरीली व पथरीली आदि)	प्रस्तावित वृक्षारोपण (हे. में)	आवश्यक धनराशि
					पट्टी वृक्षारोपण (विभिन्न कि.मी. आदि कहीं से कहीं तक)	ब्लॉक वृक्षारोपण			
1	2	3	4	5	6	7	8	9	10
		21	देवा	जमुवासी वन ब्लॉक	-	वन ब्लॉक	ऊसर	5.00	2.3250
		22	देवा	टिकरिया वन ब्लॉक	-	वन ब्लॉक	ऊसर	5.00	2.3250
		42	हैदरगढ़	सुभेहा सखीरा मार्ग द्वितीय	3-11 कि.मी०		सामान्य	6.00	1.4484
		38	हैदरगढ़	सरोकाबाद वन ब्लॉक द्वितीय		वन ब्लॉक	सामान्य	6.00	1.4484
		28	रामनगर	दरियाबाद भाग नहर	पट्टी कि०मी०	-	सामान्य	5.00	1.2070
		29	रामनगर	कल्याणी नदी पट्टी	नदी का किनारा	-	सामान्य	5.00	1.2070
		32	हैदरगढ़	शैली वन ब्लॉक		ब्लॉक	ऊसर	5.00	2.3250
		33	हैदरगढ़	तौजवापुर वन ब्लॉक		ब्लॉक	ऊसर	5.00	2.3250
		36	हैदरगढ़	तखीरा वन ब्लॉक		ब्लॉक	सामान्य	5.00	1.2070
		38	हैदरगढ़	शरीफाबाद वन ब्लॉक		वन ब्लॉक	सामान्य	8.00	1.9312
		<b>35</b>		<b>योग-भाराबंकी</b>				<b>210.0000</b>	<b>88.7060</b>
22	सुजासगपुर	2	सुजासगपुर	जालोचल वन भूमि	-	ब्लॉक	ऊसर	8.00	3.7200
		3	जगदिसपुर	दिसल घाट	-	ब्लॉक	ऊसर	5.00	2.3250
		7	जगदिसपुर	सखु (विशेष: 30000 वसतन विभाग)	-	ब्लॉक	ऊसर	6.00	2.7900
		8	जगदिसपुर	गैल घाट	-	ब्लॉक	ऊसर	5.00	2.3250
		9	जगदिसपुर	सुजासगपुर जगदिसपुर घाट	-	ब्लॉक	ऊसर	5.00	2.3250
		10	जमुवा	सजासगरी घाट	-	ब्लॉक	ऊसर	5.00	2.3250
		11	जमुवा	जमुवा कुमिसन	-		सामान्य	6.00	1.4484
		12	जमुवा	जमुवा कुमिसन	-		सामान्य	6.00	1.4484
		13	जमुवा	जमुवा-वीथर मार्ग	-		सामान्य	7.00	1.6898
		14	जमुवा	डोला घाट	-		ऊसर	7.00	3.2550
		18	जमुवा	जोडिया भदर	-		सामान्य	5.00	1.2070
		19	जमुवा	रवई	-		सामान्य	7.00	1.6898
		20	जमुवा	सुजासगपुर	-		सामान्य	5.00	1.2070
		26	सादीपुर	देवलासगपुर से जगदिसपुर मार्ग	कि०मी० 0-4	-	ऊसर	4.00	1.8600
		27	सादीपुर	सखी से जगदिसपुर मार्ग	-	-	सामान्य	4.00	0.9656
		28	सादीपुर	सुख ईम	-	-	सामान्य	10.00	2.4140
		29	सादीपुर	सखी घाट	-	ब्लॉक	सामान्य	10.00	2.4140
		31	सादीपुर	जगदिसपुर - जगदिसपुर	-	ब्लॉक	ऊसर	3.00	1.3950
		32	सादीपुर	जमुवा-सादीपुर मार्ग	-	-	ऊसर	3.00	1.3950
		36	सादीपुर	सादीपुर से जगदिसपुर मार्ग	कि०मी० 0-6	-	सामान्य	5.00	1.2070
		37	सादीपुर	सखीपुर से जगदिसपुर मार्ग	कि०मी० 12-14	-	सामान्य	5.00	1.2070
		38	सादीपुर	सखीपुर घाट	-	ब्लॉक	सामान्य	3.00	0.7242
		39	सादीपुर	सादीपुर सुई घाट	-	ब्लॉक	सामान्य	3.00	0.7242
		40	सादीपुर	सखी घाट	-	ब्लॉक	सामान्य	3.00	0.7242
		47	सादीपुर	सुजासगपुर से सुजासगपुर मार्ग	कि०मी० 0-5	-	सामान्य	3.00	0.7242
		48	सुजासगपुर	जगदिसपुर घाट	-	ब्लॉक	सामान्य	5.00	1.2070
		49	सुजासगपुर	जगदिसपुर घाट	पट्टी		सामान्य	3.00	0.7242
		50	सुजासगपुर	जगदिसपुर घाट	-	ब्लॉक	ऊसर	7.00	3.2550
		51	सुजासगपुर	सखीपुर घाट	-	ब्लॉक	ऊसर	5.00	2.3250
		52	सुजासगपुर	सखीपुर घाट जगदिसपुर मार्ग	-	पट्टी	सामान्य	5.00	1.2070
		54	सुजासगपुर	सुजासगपुर विधानसभा इलाका	-	पट्टी	ऊसर	5.00	2.3250
		55	सुजासगपुर	सुजासगपुर जगदिसपुर	-	पट्टी	ऊसर	5.00	2.3250
		56	सुजासगपुर	सुजासगपुर नहर (जगदिसपुर-सखीपुर)	पट्टी	-	ऊसर	5.00	2.3250
		60	सुजासगपुर	सुजासगपुर विधानसभा इलाका		पट्टी	सामान्य	3.00	0.7242

161

**Non Compensatory Afforestation-plantation during 2019 Rains (site wise)**  
**Normal Plantation**

(रु० लाख में)

क्र.सं.	प्रभाग/कार्यालय का नाम	अडो सं०	रेज का नाम	संयोजित क्षेत्र/ स्थल का नाम	वृक्षारोपण का प्रकार		भूमि का प्रकार (सामान्य, ऊसर, बीहड़, पठारी/ खोला/ खादर/ कंकरीली व पथरीली आदि)	प्रस्तावित वृक्षारोपण (है. में)	आवश्यक धनराशि	
					पट्टी वृक्षारोपण (स्थिति कि.मी. आदि कहीं से कहीं तक)	ब्लॉक वृक्षारोपण				
1	2	3	4	5	6	7	8	9	10	
		<b>34</b>		<b>योग-सुलतानपुर</b>				<b>176.0000</b>	<b>59.9272</b>	
23	अम्बेडकर नगर	1	टापडा	विरुआ ट्रेन (पारीकिया से मयगावी तक)	0-7		सामान्य	7.00	1.6898	
		4	टापडा	विरुआ ट्रेन (पहिलेबाघ से लीया तक)	0-4		सामान्य	5.00	1.2070	
		5	बनरवाही	बहुला गडबल बस (सापवाही बूटी से मुववाही बन्धा तक)	0-3		सामान्य	4.00	0.9656	
		6	बसवाही	टोकासवा से मालपुर बसवाही रोड	0-3		सामान्य	3.00	0.7242	
		8	बनरवाही	देवलर नरीहीपुरा बांधेव रोड	0-5		सामान्य	4.00	0.9656	
		9	बसवाही	धरपुर जनेसी मार्ग	0-5		सामान्य	4.00	0.9656	
		11	जकवरपुर	बतापुर सेमुडी			ब्लॉक वृक्षारोपण	सामान्य	3.00	1.2070
		12	जकवरपुर	जवाहरपुर- मडकवा मार्ग	42309			सामान्य	3.00	0.7242
		14	जकवरपुर	सेवापुर- तुलानगड मार्ग	0-9			सामान्य	3.00	1.2070
		15	जकवरपुर	किरा ट्रेन	0-5			सामान्य	5.00	1.2070
		17	जकवरपुर	कटका-मुम्बेकर मार्ग	43252			सामान्य	5.00	1.2070
		19	जकवरपुर	सेवा कटका मार्ग			ब्लॉक वृक्षारोपण	सामान्य	3.00	1.2070
		19	जकवरपुर	मालीपुर-सेवापुर मार्ग		2.5-10		सामान्य	3.00	1.2070
		<b>13</b>		<b>योग-अम्बेडकरनगर</b>				<b>60.0000</b>	<b>14.4840</b>	
24	अमोली	4	कुलना	काटुवाला वन ब्लॉक-1	-	ब्लॉक वृक्षारोपण	जंगल	20.00	9.3000	
		5	कुलना	काटुवाला वन ब्लॉक-2 (पार्ट-1)	-	ब्लॉक वृक्षारोपण	जंगल	18.00	8.3700	
		6	कुलना	काटुवाला वन ब्लॉक-3	-	ब्लॉक वृक्षारोपण	जंगल	13.00	6.9750	
		6	कुलना	काटुवाला वन ब्लॉक-4	-	ब्लॉक वृक्षारोपण	जंगल	10.00	4.6500	
		8	कुलना	काटुवाला वन ब्लॉक-2 (पार्ट-2)	-	ब्लॉक वृक्षारोपण	जंगल	13.00	6.9750	
		9	कुलना	काटुवाला वन ब्लॉक-2 (पार्ट-3)	-	ब्लॉक वृक्षारोपण	जंगल	12.00	5.5800	
		19	कुलना	दादर घास समूह	-	ब्लॉक वृक्षारोपण	जंगल	8.00	3.7200	
		27	कुलना	हीरा घास समूह	-	ब्लॉक वृक्षारोपण	जंगल	10.00	4.6500	
		28	कुलना	चिडुली घास समूह	-	ब्लॉक वृक्षारोपण	सामान्य	10.00	2.4140	
		31	कुलना	हीरा घास समूह	-	ब्लॉक वृक्षारोपण	जंगल	3.00	2.3250	
		33	कुलना	पल्लोतपुर घास समूह	-	ब्लॉक वृक्षारोपण	जंगल	5.00	2.3250	
		40	कुलना	गुणमड वन ब्लॉक	-	ब्लॉक वृक्षारोपण	जंगल	10.00	4.6500	
		41	कुलना	सोडवाही वन ब्लॉक-1	-	ब्लॉक वृक्षारोपण	जंगल	20.00	9.3000	
		42	कुलना	सोडवाही वन ब्लॉक-2	-	ब्लॉक वृक्षारोपण	जंगल	18.00	8.3700	
		43	कुलना	सोडवाही वन ब्लॉक-3	-	ब्लॉक वृक्षारोपण	सामान्य	5.00	1.2070	
		44	कुलना	किराही वन ब्लॉक-1	-	ब्लॉक वृक्षारोपण	जंगल	10.00	4.6500	
		45	कुलना	किराही वन ब्लॉक-2	-	ब्लॉक वृक्षारोपण	जंगल	15.00	6.9750	
		47	कुलना	पासी वन ब्लॉक-1	-	ब्लॉक वृक्षारोपण	सामान्य	10.00	2.4140	
		48	कुलना	पासी 20 वन भूमि-1	-	ब्लॉक वृक्षारोपण	सामान्य	10.00	2.4140	
		51	कुलना	पासी वन ब्लॉक	-	ब्लॉक वृक्षारोपण	जंगल	15.00	6.9750	
		52	कुलना	संसातपुर वन ब्लॉक-2	-	ब्लॉक वृक्षारोपण	सामान्य	3.00	0.7242	
59	कुलना	संसातपुर वन ब्लॉक-3	-	ब्लॉक वृक्षारोपण	सामान्य	20.00	4.8280			
60	कुलना	खेममड वन ब्लॉक-1	-	ब्लॉक वृक्षारोपण	सामान्य	15.00	3.6210			
61	कुलना	खेममड वन ब्लॉक-2	-	ब्लॉक वृक्षारोपण	सामान्य	5.00	1.2070			

162

## Non Compensatory Afforestation-plantation during 2019 Rains (site wise) Normal Plantation

(रु० लाख में)

क्र.सं.	प्रभाग/कार्यालय का नाम	क्र० सं०	रेज का नाम	संयोजित क्षेत्र/ स्थल का नाम	वृक्षारोपण का प्रकार		भूमि का प्रकार (सामान्य, ऊसर, बीहड़, पठारी/ खोला/ खादर/ कंकरीली व पथरीली आदि)	प्रस्तावित वृक्षारोपण (हि. में)	आवश्यक घनत्वशि
					पट्टी वृक्षारोपण (स्थिति कि.मी. आदि कहीं से कहीं तक)	ब्लॉक वृक्षारोपण			
1	2	3	4	5	6	7	8	9	10
		62	कुम्हण	उज्जैन ग्राम समाज	-	ब्लॉक वृक्षारोपण	सामान्य	10.00	4.6500
		74	कुम्हण	सेखपुर भवत सविस्तरक भूमि	-	ब्लॉक वृक्षारोपण	ऊसर	8.00	3.7200
		79	गौरागज	जायस रजबहा गौरागज से गौरागज तक		ब्लॉक	सामान्य	5.00	1.2070
		80	गौरागज	शाहगढ़ ग्राम समाज-1		ब्लॉक	सामान्य	10.00	2.4140
		81	गौरागज	शाहगढ़ ग्राम समाज-2		ब्लॉक	ऊसर	5.00	2.3250
		82	गौरागज	अमेठी रजबहा गौरागज से दयालापुर तक		ब्लॉक	सामान्य	10.00	2.4140
		83	गौरागज	जायस रजबहा गौरागज से भवई तक		ब्लॉक	सामान्य	5.00	1.2070
		84	अमेठी	सरीया बहुलहा ग्राम समाज		ब्लॉक	ऊसर	5.00	2.3250
		85	अमेठी	सोनारी कला ग्राम समाज		ब्लॉक	ऊसर	5.00	2.3250
		86	अमेठी	सोनापुर ग्राम समाज		ब्लॉक	ऊसर	5.00	2.3250
		87	अमेठी	कोराही लक्ष्मणशाह ग्राम समाज		ब्लॉक	ऊसर	10.00	4.6500
		88	अमेठी	गुगवाछ ग्राम समाज		ब्लॉक	ऊसर	5.00	2.3250
		89	अमेठी	करेराही ग्राम समाज		ब्लॉक	ऊसर	5.00	2.3250
		90	अमेठी	सरुवाही ग्राम समाज		ब्लॉक	ऊसर	5.00	2.3250
		91	अमेठी	बदलापुर ग्राम समाज		ब्लॉक	ऊसर	5.00	2.3250
		92	अमेठी	तेगहा ग्राम समाज		ब्लॉक	ऊसर	5.00	2.3250
		93	अमेठी	भादर से जेजदिया नाला		ब्लॉक	सामान्य	5.00	1.2070
		94	अमेठी	टिकरी रजबहा		ब्लॉक	सामान्य	10.00	2.4140
		95	अमेठी	अमेठी रजबहा		ब्लॉक	सामान्य	5.00	1.2070
		96	अमेठी	गोपालपुर रजबहा		ब्लॉक	सामान्य	5.00	1.2070
		97	अमेठी	दलसाहपुर सरुवाहा रजबहा		ब्लॉक	सामान्य	5.00	1.2070
		98	अमेठी	कराहा ग्राम समाज		ब्लॉक	सामान्य	5.00	0.7242
		99	अमेठी	विशेषग्राम-श्रीरत्नाग्र-भार		ब्लॉक	सामान्य	5.00	0.7242
		100	अमेठी	भरियावाही डून		ब्लॉक	सामान्य	5.00	1.2070
		101	अमेठी	नीरिया से भीसी रजबहा		ब्लॉक	सामान्य	5.00	1.2070
		102	अमेठी	भादर-जामी मार्ग (किमी 1-6)		ब्लॉक	सामान्य	5.00	1.2070
		103	अमेठी	टीकरवाही से भीसी रजबहा		ब्लॉक	सामान्य	5.00	1.2070
		104	अमेठी	भारवा सहायक नहर		ब्लॉक	सामान्य	5.00	0.7242
		105	अमेठी	अमेठी-बकवा मार्ग किमी 3-10		ब्लॉक	सामान्य	5.00	1.2070
		106	अमेठी	तेगहा से दल सा पूरवा मार्ग		ब्लॉक	सामान्य	5.00	1.2070
		107	जिलाई	भुसैला टाल ड्रेन-1		ब्लॉक	सामान्य	6.00	1.4484
		108	जिलाई	भुसैला टाल ड्रेन-2		ब्लॉक	सामान्य	5.00	1.2070
		109	जिलाई	गोमटवाला ड्रेन		ब्लॉक	सामान्य	8.00	1.9312
		110	जिलाई	भुसैला ड्रेन		ब्लॉक	सामान्य	8.00	1.9312
		111	जिलाई	इसरा टाल ड्रेन		ब्लॉक	सामान्य	5.00	1.2070
		112	जिलाई	कातापुर इलीम वन भूमि		ब्लॉक	ऊसर	8.00	3.7200
		113	जिलाई	घकलवाहा वन भूमि		ब्लॉक	ऊसर	8.00	3.7200
		114	जिलाई	राज्यालय भवन वन भूमि		ब्लॉक	ऊसर	8.00	3.7200
		62		योग-अमेठी				512.0000	191.3476
25	गोरगा	2	जाराहीला	गुमडी-2	-	ब्लॉक	ऊसर	10.00	4.6500
		3	जाराहीला	गोलीभीत बेरिया मार्ग	347 से 350 तक	पट्टी	सामान्य	5.00	1.2070
		4	जाराहीला	गोलीभीत बेरिया मार्ग	334 से 337 तक	पट्टी	सामान्य	5.00	1.2070

(6)



**Non Compensatory Afforestation-plantation during 2019 Rains (site wise)**  
**Normal Plantation**

(रु० लाख में)

क्र.सं.	प्रभाग/कार्यालय का नाम	क्र० सं०	रेज का नाम	अधिनियत क्षेत्र/ स्थल का नाम	वृक्षारोपण का प्रकार		भूमि का प्रकार (सामान्य, ऊसर, बौद्ध, पठारी/ खोला/ खादर/ कंकरीली व पथरीली आदि)	प्रस्तावित वृक्षारोपण (हे. में)	आवश्यक धनराशि
					पट्टी वृक्षारोपण (स्थिति कि.मी. आदि कहीं से कहीं तक)	ब्लॉक वृक्षारोपण			
1	2	3	4	5	6	7	8	9	10
		5	उत्तरीला	गुमडी बंध सं०-1	-	ब्लॉक	सामान्य	10.00	2.4140
		7	रेहवा बाजार	बैरिया द्वितीय बीट क०सं०-4	-	ब्लॉक	ऊसर	5.00	2.3250
		8	रेहवा बाजार	बैरिया द्वितीय बीट क०सं०-3	-	ब्लॉक	सामान्य	5.00	1.2070
		9	रेहवा बाजार	इटवा बीट-1सी भाग-1	-	ब्लॉक	सामान्य	5.00	1.2070
		10	रेहवा बाजार	इटवा बीट-1सी भाग-2	-	ब्लॉक	सामान्य	5.00	1.2070
		11	रेहवा बाजार	बैरिया प्रथम बीट क०सं०-2	-	ब्लॉक	सामान्य	13.00	3.1382
		12	रेहवा बाजार	रिपवा क०सं०-3	-	ब्लॉक	सामान्य	15.00	3.6210
		13	रेहवा बाजार	बैरिया प्रथम बीट क०सं०-1	-	ब्लॉक	सामान्य	10.00	2.4140
		14	रेहवा बाजार	किशुनपुर क०सं०-5	-	ब्लॉक	सामान्य	10.00	2.4140
		15	रेहवा बाजार	इटवा क०सं०-3बी	-	ब्लॉक	सामान्य	5.00	1.2070
		25	कुआंगा	महाराजगंज द्वितीय बीट क०सं०-5	-	ब्लॉक	सामान्य	5.00	1.2070
		26	कुआंगा	महाराजगंज प्रथम बीट क०सं०-1	-	ब्लॉक	सामान्य	5.00	1.2070
		28	कुआंगा	दुलहिनपुर द्वितीय बीट क०सं०-7बी	-	ब्लॉक	सामान्य	5.00	1.2070
		29	कुआंगा	बालपुर क०सं०-5 भाग-1	-	ब्लॉक	सामान्य	10.00	2.4140
		30	कुआंगा	बालपुर क०सं०-5 भाग-2	-	ब्लॉक	ऊसर	3.00	1.3950
		32	कुआंगा	रुदना क०सं०-3	-	ब्लॉक	सामान्य	10.00	2.4140
		33	कुआंगा	डोंगही क०सं०-1	-	ब्लॉक	ऊसर	10.00	4.6500
		34	कुआंगा	डोंगही क०सं०-5	-	ब्लॉक	ऊसर	10.00	4.6500
		37	कुआंगा	महाराजगंज-प्रथम	-	ब्लॉक	सामान्य	10.00	2.4140
		39	कुआंगा	महाराजगंज-प्रथम	-	ब्लॉक	सामान्य	5.00	1.2070
		41	कुआंगा	दुलहिनपुर द्वितीय बीट	-	ब्लॉक	सामान्य	5.00	1.2070
		43	कुआंगा	रिपवा बंध संख्या-4 ए	-	ब्लॉक	सामान्य	5.00	1.2070
		44	कुआंगा	बन्दना बंध सं०	-	ब्लॉक	सामान्य	5.00	1.2070
		47	सादुल्लाखान	मरसपुर क०सं०-4 प्रथम	-	ब्लॉक	ऊसर	10.00	4.6500
		48	सादुल्लाखान	धमरपुर क०सं०-8	-	ब्लॉक	सामान्य	5.00	1.2070
		50	सादुल्लाखान	मद्दी क०सं०-2 प्रथम	-	ब्लॉक	ऊसर	5.00	2.3250
		51	सादुल्लाखान	मद्दी क०सं०-2 द्वितीय	-	ब्लॉक	ऊसर	5.00	2.3250
		52	सादुल्लाखान	कूकनार क०सं०-2	-	ब्लॉक	सामान्य	10.00	2.4140

164

**Non Compensatory Afforestation-plantation during 2019 Rains (site wise)**  
**Normal Plantation**

(रु० लाख में)

क्र.सं.	प्रमाण/कार्यालय का नाम	क्र० सं०	रेज का नाम	अर्पणित क्षेत्र/ स्थल का नाम	वृक्षारोपण का प्रकार		भूमि का प्रकार (सामान्य, ऊसर, बीहड़, पठारी/ खोला/ खादर/ कंकरीली व पथरीली आदि)	प्रस्तावित वृक्षारोपण (हे. में)	आवश्यक धनराशि
					पट्टी वृक्षारोपण (स्थिति कि.मी. आदि कहीं से कहीं तक)	ब्लॉक वृक्षारोपण			
1	2	3	4	5	6	7	8	9	10
		53	सादुल्लानगर	बमरूपुर क०सं०-4	-	ब्लॉक	ऊसर	5.00	2.3250
		54	सादुल्लानगर	मद्वी क०सं०-1	-	ब्लॉक	ऊसर	5.00	2.3250
		57	सादुल्लानगर	बमरूपुर क०सं०-3	-	ब्लॉक	ऊसर	10.00	4.6500
		58	सादुल्लानगर	मरसपुर क०सं०-3	-	ब्लॉक	सामान्य	15.00	3.6210
		59	सादुल्लानगर	मरसपुर क०सं०-2	-	ब्लॉक	सामान्य	10.00	2.4140
		60	सादुल्लानगर	सीमाखमपुर-1	-	ब्लॉक	सामान्य	10.00	2.4140
		65	गोण्डा	दुल्हापुर ग्राम समाज	-	ग्राम समाज	सामान्य	5.00	1.2070
		66	टिकरी	करवा क०सं०-3	-	ब्लॉक	सामान्य	15.00	3.6210
		67	टिकरी	सामगढ़ क०सं०-15 प्रथम भाग	-	ब्लॉक	सामान्य	6.00	1.4484
		69	टिकरी	सामगढ़ क०सं०-19	-	ब्लॉक	सामान्य	15.00	3.6210
		71	टिकरी	वासुदेवपुर क०सं०-1 प्रथम	-	ब्लॉक	ऊसर	8.00	3.7200
		72	टिकरी	वासुदेवपुर क०सं०-1 द्वितीय	-	ब्लॉक	ऊसर	5.00	2.3250
		76	पट्टी कृपाल	राजौली अजुनसिंह कंकरी प्रथम पट्टा	-	ब्लॉक	ऊसर	10.00	4.6500
		78	पट्टी कृपाल	राजौली दुबिहापट्टा	-	ब्लॉक	ऊसर	10.00	4.6500
		79	पट्टी कृपाल	राजौली बौधैपुरक प्रथम पट्टा	-	ब्लॉक	सामान्य	10.00	2.4140
		85	पट्टी कृपाल	राजौली भोरहा	-	ब्लॉक	ऊसर	15.00	6.9750
		88	तरावगज	अकबरपुर ग्राम समाज भूमि	-	ग्राम समाज	सामान्य	5.00	1.2070
		48		योग-गोण्डा				385.0000	121.1126
26	बहराइच							10.00	2.4140
		1	नानपारा	सरयू मुख्य नहर ओझवापुल से मोहरवा पुल तक दोबी पट्टी	नहर	-	सामान्य	10.00	2.4140
		2	नानपारा	सरयू मुख्य नहर ओझवापुल से मोहरवा पुल तक कोबी पट्टी	नहर	-	सामान्य	10.00	2.4140
		3	नानपारा	सरयू मुख्य नहर सिहवावा से मधुवा साइकल तक	नहर	-	सामान्य	5.00	1.2070
		4	नानपारा	इमांगराज ब्राह्म नहर कंकरी पुल से परवतिया मन्दिर तक दोबी पट्टी	नहर	-	सामान्य	5.00	1.2070
		5	नानपारा	नानपारा-मिहीपुरवा बार्ग दोबी पट्टी	सड़क	-	सामान्य	10.00	2.4140
		6	नानपारा	पाठकपुरवा ग्राम समाज भूमि	ग्राम समाज	-	सामान्य	10.00	2.4140
		7	नानपारा	कुलकुलनेकाज ग्राम समाज भूमि	ग्राम समाज	-	सामान्य	10.00	2.4140

165

**Non Compensatory Afforestation-plantation during 2019 Rains (site wise)  
Normal Plantation**

(रु० लाख में)

क्र.सं.	प्रभाग/कार्यालय का नाम	क्र० सं०	रेंज का नाम	घरनिष्ठ क्षेत्र/ स्थल का नाम	पुंजारोपण का प्रकार		भूमि का प्रकार (सामान्य, ऊसर, बौद्ध, पठारी/ खोला/ खादर/ कंकरीली व पथरीली आदि)	प्रस्तावित पुंजारोपण (हे. में)	आवश्यक धनराशि
					पट्टी पुंजारोपण (स्थिति कि.मी. आदि कहां से कहां तक)	ब्लॉक पुंजारोपण			
1	2	3	4	5	6	7	8	9	10
		8	बहराइच	इमानगंज शाखा नहर कि०मी० 47 से 50 के मध्य दोनों	नहर	-	सामान्य	5.00	1.2070
		9	बहराइच	इमानगंज शाखा नहर कि०मी० 50 से 53 के मध्य दोनों	नहर	-	सामान्य	5.00	1.2070
		10	बहराइच	इमानगंज शाखा नहर राजापुल	नहर	-	सामान्य	6.00	1.4484
		11	बहराइच	इमानगंज शाखा नहर बैलिया नहर पुल से मझनी नहर पुल तक मध्य दोनों	नहर	-	सामान्य	6.00	1.4484
		12	कैसरगंज	कैसरगंज-हुजूरपुर पर चकपिहानी से आर्यस जुआन तक दोनों पट्टी	सड़क	-	सामान्य	5.00	1.2070
		13	कैसरगंज	जैतापुर रोड पर जैतापुर मोड़ से सबलापुर तक दोनों पट्टी	सड़क	-	सामान्य	5.00	1.2070
		14	कैसरगंज	भगहा घास समाज	घास समाज	-	सामान्य	5.00	1.2070
		15	कैसरगंज	झांगपुर घास समाज भूमि	घास समाज	-	सामान्य	5.00	1.2070
		16	चकिया	चकिया कक्ष सं० 1	-	वन भूमि	सामान्य	10.00	2.4140
		17	चकिया	चकिया कक्ष सं० 2	-	वन भूमि	सामान्य	10.00	2.4140
		18	चकिया	चकिया कक्ष सं० 3	-	वन भूमि	सामान्य	20.00	4.8280
		19	चकिया	चकिया कक्ष सं० 3	-	वन भूमि	सामान्य	20.00	4.8280
		20	चकिया	चकिया कक्ष सं० 3	-	वन भूमि	सामान्य	10.00	2.4140
		21	चकिया	चकिया कक्ष सं० 4	-	वन भूमि	सामान्य	15.00	3.6210
		22	चकिया	चकिया कक्ष सं० 4	-	वन भूमि	सामान्य	15.00	3.6210
		23	चकिया	चकिया कक्ष सं० 05	-	वन भूमि	सामान्य	20.00	4.8280
		24	चकिया	चकिया कक्ष सं० 07	-	वन भूमि	सामान्य	20.00	4.8280
		25	चकिया	चकिया कक्ष सं० 8 भाग-1	-	वन भूमि	सामान्य	20.00	4.8280
		26	चकिया	चकिया कक्ष सं० 8 भाग-2	-	वन भूमि	सामान्य	20.00	4.8280
		27	चकिया	चकिया कक्ष सं० 10	-	वन भूमि	सामान्य	20.00	4.8280
		28	चकिया	चकिया कक्ष सं० 10	-	वन भूमि	सामान्य	20.00	4.8280
		29	चकिया	चकिया कक्ष सं० 10	-	वन भूमि	सामान्य	10.00	2.4140
		31	चकिया	चकिया कक्ष सं० 12	-	वन भूमि	सामान्य	10.00	2.4140
		33	रूपईडीहा	चकिया कक्ष सं० 11 प्लॉट-1	-	वन भूमि	सामान्य	10.00	2.4140
		34	रूपईडीहा	चकिया कक्ष सं० 11 प्लॉट-2	-	वन भूमि	सामान्य	10.00	2.4140
		35	रूपईडीहा	चकिया कक्ष सं० 14 प्लॉट-1	-	वन भूमि	सामान्य	10.00	2.4140
		36	रूपईडीहा	चकिया कक्ष सं० 14 प्लॉट-2	-	वन भूमि	सामान्य	10.00	2.4140
		37	रूपईडीहा	चकिया कक्ष सं० 15	-	वन भूमि	सामान्य	10.00	2.4140
		39	रूपईडीहा	चकिया कक्ष सं० 16	-	वन भूमि	सामान्य	10.00	2.4140

166



**Non Compensatory Afforestation-plantation during 2019 Rains (site wise)**  
**Normal Plantation**

(₹0 लाख में)

क्र.सं.	प्रभाग/कार्यालय का नाम	क्र0 सं0	रेज का नाम	व्यपित क्षेत्र/ स्थल का नाम	वृक्षारोपण का प्रकार		भूमि का प्रकार (सामान्य, ऊसर, बीहड़, पठारी/ खोला/खादर/ कंकरीली व पथरीली आदि)	प्रस्तावित वृक्षारोपण (हे. में)	आवश्यक धनराशि
					पट्टी वृक्षारोपण (शिफ्टि कि.मी. आदि कहीं से कहीं तक)	ब्लॉक वृक्षारोपण			
1	2	3	4	5	6	7	8	9	10
		40	रूपईडीहा	चकिया कक्ष सं0 17 प्लॉट-1	-	वन भूमि	सामान्य	10.00	2.4140
		41	रूपईडीहा	चकिया कक्ष सं0 17	-	वन भूमि	सामान्य	10.00	2.4140
		43	रूपईडीहा	दौदरा कक्ष सं0 2	-	वन भूमि	सामान्य	10.00	2.4140
		44	रूपईडीहा	बख्तावरगँव	-	वन भूमि	सामान्य	5.00	1.2070
		45	अम्बुलगावज	चरदा कक्ष सं0 01	-	वन भूमि	सामान्य	10.00	2.4140
		46	अम्बुलगावज	चरदा कक्ष सं0 02	-	वन भूमि	सामान्य	10.00	2.4140
		48	अम्बुलगावज	चरदा कक्ष सं0 03 प्लॉट-2	-	वन भूमि	सामान्य	10.00	2.4140
		49	अम्बुलगावज	चरदा कक्ष सं0 05	-	वन भूमि	सामान्य	17.35	4.1883
		51	अम्बुलगावज	चरदा कक्ष सं0 06 प्लॉट-2	-	वन भूमि	सामान्य	10.00	2.4140
		52	अम्बुलगावज	चरदा कक्ष सं0 06 प्लॉट-3	-	वन भूमि	सामान्य	10.00	2.4140
		53	अम्बुलगावज	चरदा कक्ष सं0 09	-	वन भूमि	सामान्य	10.00	2.4140
		82	अम्बुलगावज	चरदा कक्ष सं0 03 प्लॉट-3	-	वन भूमि	सामान्य	10.00	2.4140
		101	डीसरावज	इटक नकोडी साहपुर धाम समाज	धाम समाज	-	सामान्य	5.00	1.2070
		49		योग-बहराइच				529.3500	127.7851
27	शारदली	1	मिना	मिना कक्ष संख्या-20		बनाक वृक्षारोपण	सामान्य	10.00	2.4140
		2	मिना	मिना कक्ष संख्या-21		बनाक वृक्षारोपण	सामान्य	10.00	2.4140
		3	मिना	मिना कक्ष संख्या-27		बनाक वृक्षारोपण	सामान्य	10.00	2.4140
		4	मिना	मिना कक्ष संख्या-44		बनाक वृक्षारोपण	सामान्य	10.00	2.4140
		5	मिना	मिना कक्ष संख्या-43		बनाक वृक्षारोपण	सामान्य	10.00	2.4140
		6	मिना	मिना कक्ष संख्या-18		बनाक वृक्षारोपण	सामान्य	10.00	2.4140
		7	मिना	मिना कक्ष संख्या-21 पी-1		बनाक वृक्षारोपण	सामान्य	10.00	2.4140
		8	मिना	मिना कक्ष संख्या-21 पी-2		बनाक वृक्षारोपण	सामान्य	10.00	2.4140
		9	मिना	मिना कक्ष संख्या-30		बनाक वृक्षारोपण	सामान्य	10.00	2.4140
		10	मिना	मिना कक्ष संख्या-30		बनाक वृक्षारोपण	सामान्य	10.00	2.4140
		11	मिना	मिना कक्ष संख्या-40		बनाक वृक्षारोपण	सामान्य	10.00	2.4140
		12	मिना	मिना कक्ष संख्या-22		बनाक वृक्षारोपण	सामान्य	10.00	2.4140
		13	मिना	मिना कक्ष संख्या-30		बनाक वृक्षारोपण	सामान्य	10.00	2.4140
		14	मिना	मिना कक्ष संख्या-45		बनाक वृक्षारोपण	सामान्य	10.00	2.4140
		15	मिना	मिना कक्ष संख्या-34		बनाक वृक्षारोपण	सामान्य	10.00	2.4140
		16	ककरदही	मिना कक्ष संख्या-10 पी-1		बनाक वृक्षारोपण	सामान्य	10.00	2.4140
		17	ककरदही	मिना कक्ष संख्या-10 पी-2		बनाक वृक्षारोपण	सामान्य	10.00	2.4140
		18	ककरदही	मिना कक्ष संख्या-10 पी-3		बनाक वृक्षारोपण	सामान्य	10.00	2.4140

167

**Non Compensatory Afforestation-plantation during 2019 Rains (site wise)  
Normal Plantation**

(रु० लाख में)

क्र.सं.	प्रमाण/कार्यालय का नाम	क्र० सं०	रेज का नाम	व्यक्ति क्षेत्र/ स्थल का नाम	वृक्षारोपण का प्रकार		भूमि का प्रकार (सामान्य, ऊसर, खोला/ खादर/ कंकरीली व पथरीली आदि)	प्रस्तावित वृक्षारोपण (हे. मी)	आवश्यक धनराशि
					पट्टी वृक्षारोपण (निश्चित कि.मी. आदि कहां से कहां तक)	ब्लॉक वृक्षारोपण			
1	2	3	4	5	6	7	8	9	10
		19	ककरदरी	मिन्ना कक्ष संख्या-10 पी-4		बनाक वृक्षारोपण	सामान्य	10.00	2.4140
		20	ककरदरी	मिन्ना कक्ष संख्या-11 पी-1		बनाक वृक्षारोपण	सामान्य	10.00	2.4140
		21	ककरदरी	मिन्ना कक्ष संख्या-11 पी-2		बनाक वृक्षारोपण	सामान्य	10.00	2.4140
		22	ककरदरी	ककरा कक्ष संख्या-1		बनाक वृक्षारोपण	सामान्य	18.00	4.3452
		23	ककरदरी	ककरा कक्ष संख्या-2		बनाक वृक्षारोपण	सामान्य	15.00	3.6210
		24	ककरदरी	मिन्ना कक्ष संख्या-5 पी-1		बनाक वृक्षारोपण	सामान्य	10.00	2.4140
		25	ककरदरी	मिन्ना कक्ष संख्या-8 पी-2		बनाक वृक्षारोपण	सामान्य	10.00	2.4140
		26	ककरदरी	मिन्ना कक्ष संख्या-6 पी-3		बनाक वृक्षारोपण	सामान्य	10.00	2.4140
		27	ककरदरी	मिन्ना कक्ष संख्या-15		बनाक वृक्षारोपण	सामान्य	10.00	2.4140
		28	ककरदरी	मिन्ना कक्ष संख्या-16		बनाक वृक्षारोपण	सामान्य	10.00	2.4140
		29	ककरदरी	मिन्ना कक्ष संख्या-2 पी-1		बनाक वृक्षारोपण	सामान्य	10.00	2.4140
		30	ककरदरी	मिन्ना कक्ष संख्या-2 पी-2		बनाक वृक्षारोपण	सामान्य	10.00	2.4140
		31	ककरदरी	मिन्ना कक्ष संख्या-3 पी-1		बनाक वृक्षारोपण	सामान्य	10.00	2.4140
		32	ककरदरी	मिन्ना कक्ष संख्या-8 पी-2		बनाक वृक्षारोपण	सामान्य	10.00	2.4140
		33	ककरदरी	मिन्ना कक्ष संख्या-9 पी-1		बनाक वृक्षारोपण	सामान्य	10.00	2.4140
		34	ककरदरी	मिन्ना कक्ष संख्या-12		बनाक वृक्षारोपण	सामान्य	10.00	2.4140
		35	ककरदरी	मिन्ना कक्ष संख्या-13 पी-1		बनाक वृक्षारोपण	सामान्य	10.00	2.4140
		36	ककरदरी	मिन्ना कक्ष संख्या-13 पी-2		बनाक वृक्षारोपण	सामान्य	10.00	2.4140
		37	ककरदरी	मिन्ना कक्ष संख्या-24 पी-1		बनाक वृक्षारोपण	सामान्य	10.00	2.4140
		38	ककरदरी	मिन्ना कक्ष संख्या-24 पी-2		बनाक वृक्षारोपण	सामान्य	10.00	2.4140
		39	ककरदरी	मिन्ना कक्ष संख्या-3 पी-1		बनाक वृक्षारोपण	सामान्य	10.00	2.4140
		40	ककरदरी	मिन्ना कक्ष संख्या-1 पी		बनाक वृक्षारोपण	सामान्य	10.00	2.4140
		41	ककरदरी	मिन्ना कक्ष संख्या-26 पी-1		बनाक वृक्षारोपण	सामान्य	10.00	2.4140
		42	ककरदरी	मिन्ना कक्ष संख्या-26 पी-2		बनाक वृक्षारोपण	सामान्य	10.00	2.4140
		43	ककरदरी	मिन्ना कक्ष संख्या-4 पी-1		बनाक वृक्षारोपण	सामान्य	10.00	2.4140
		44	ककरदरी	मिन्ना कक्ष संख्या-4 पी-2		बनाक वृक्षारोपण	सामान्य	10.00	2.4140
		45	हरदोलनगर	राजमण्डिसिपा कक्ष संख्या- 1		बनाक वृक्षारोपण	सामान्य	10.00	2.4140
		46	हरदोलनगर	राजमण्डिसिपा कक्ष संख्या- 2		बनाक वृक्षारोपण	सामान्य	10.00	2.4140
		47	हरदोलनगर	राजमण्डिसिपा कक्ष संख्या-3 ब		बनाक वृक्षारोपण	सामान्य	10.00	2.4140

168

**Non Compensatory Afforestation-plantation during 2019 Rains (site wise)**  
**Normal Plantation**

(रु० लाख में)

क्र.सं.	प्रभाग/कार्यालय का नाम	क्र० सं०	रैंज का नाम	घरनिता क्षेत्र/ स्थल का नाम	प्लांटेशन का प्रकार		भूमि का प्रकार (सामान्य, ऊसर, बीहड़, पठारी/ खोला/ खादर/ बंकारीली व पथरीली आदि)	प्रस्तावित प्लांटेशन (हे. मी)	आवश्यक धनराशि
					पट्टी प्लांटेशन (स्थिति कि.मी. आदि कहां से कहां तक)	ब्लॉक प्लांटेशन			
1	2	3	4	5	6	7	8	9	10
		48	हरदलमगर	राजगप्रसिद्ध कक्ष संख्या-4		ब्लॉक प्लांटेशन	सामान्य	10.00	2.4140
		49	हरदलमगर	सुखानदी कक्ष सं० 1		ब्लॉक प्लांटेशन	सामान्य	10.00	2.4140
		50	हरदलमगर	सुखानदी कक्ष सं० 2		ब्लॉक प्लांटेशन	सामान्य	10.00	2.4140
		51	हरदलमगर	सुखानदी कक्ष सं० 4		ब्लॉक प्लांटेशन	सामान्य	10.00	2.4140
		52	ककरदरी	भिन्गा कक्ष संख्या-6 पी-4		ब्लॉक प्लांटेशन	सामान्य	10.00	2.4140
		53	ककरदरी	भिन्गा कक्ष संख्या-6 पी-5		ब्लॉक प्लांटेशन	सामान्य	10.00	2.4140
		54	ककरदरी	भिन्गा कक्ष संख्या-6 पी-6		ब्लॉक प्लांटेशन	सामान्य	10.00	2.4140
		55	ककरदरी	भिन्गा कक्ष संख्या-2 पी-3		ब्लॉक प्लांटेशन	सामान्य	10.00	2.4140
		56	ककरदरी	भिन्गा कक्ष संख्या-2 पी-4		ब्लॉक प्लांटेशन	सामान्य	10.00	2.4140
		57	ककरदरी	भिन्गा कक्ष संख्या 9 पी-2		ब्लॉक प्लांटेशन	सामान्य	10.00	2.4140
		58	ककरदरी	भिन्गा कक्ष संख्या-1 सी पी-1		ब्लॉक प्लांटेशन	सामान्य	10.00	2.4140
		59	ककरदरी	भिन्गा कक्ष संख्या-4 पी-3		ब्लॉक प्लांटेशन	सामान्य	10.00	2.4140
		60	ककरदरी	भिन्गा कक्ष संख्या-4 पी-4		ब्लॉक प्लांटेशन	सामान्य	10.00	2.4140
		61	भिन्गा	भिन्गा कक्ष संख्या-39 पी-2		ब्लॉक प्लांटेशन	सामान्य	10.00	2.4140
		62	भिन्गा	भिन्गा कक्ष संख्या-41 पी-2		ब्लॉक प्लांटेशन	सामान्य	10.00	2.4140
		63	भिन्गा	भिन्गा कक्ष संख्या-40 पी-1		ब्लॉक प्लांटेशन	सामान्य	10.00	2.4140
		64	भिन्गा	भिन्गा कक्ष संख्या-40 पी-2		ब्लॉक प्लांटेशन	सामान्य	10.00	2.4140
		65	भिन्गा	भिन्गा कक्ष संख्या-40 पी-3		ब्लॉक प्लांटेशन	सामान्य	10.00	2.4140
		66	भिन्गा	भिन्गा कक्ष संख्या-27		ब्लॉक प्लांटेशन	सामान्य	10.00	2.4140
		67	भिन्गा	भिन्गा कक्ष संख्या-19		ब्लॉक प्लांटेशन	सामान्य	10.00	2.4140
		68	हरदलमगर	अवसानकुण्डी कक्ष संख्या-3		ब्लॉक प्लांटेशन	सामान्य	10.00	2.4140
		69	हरदलमगर	सुखानदी कक्ष संख्या-3		ब्लॉक प्लांटेशन	सामान्य	10.00	2.4140
		69		<b>योग-भारवरी</b>				<b>793.0000</b>	<b>169.7042</b>
28	बरेली	1	बरेली	साकडा ग्राम समूह	-	ब्लॉक	ऊसर	6.00	2.7900
		10	बरेली	छावनी क्षेत्र डेरी फार्म प्रथम		ब्लॉक	सामान्य	5.00	1.2070
		11	बरेली	छावनी क्षेत्र डेरी फार्म द्वितीय		ब्लॉक	सामान्य	10.00	2.4140

169



**Non Compensatory Afforestation-plantation during 2019 Rains (site wise)  
Normal Plantation**

(रु० लाख में)

क्र.सं.	प्रभाग/कार्यालय का नाम	क्र० सं०	रेज का नाम	चयनित क्षेत्र/ स्थल का नाम	प्लांटेशन का प्रकार		भूमि का प्रकार (सामान्य, ऊसर, बौद्ध, पत्तरी/ खोला/ खादर/ कंकरीली व पत्तरीली आदि)	प्रस्तावित प्लांटेशन (हे. में)	आवश्यक धनराशि
					पट्टी प्लांटेशन (स्थिति कि.मी. आदि कहीं से कहीं तक)	ब्लॉक प्लांटेशन			
1	2	3	4	5	6	7	8	9	10
		12	बरेली	व्या सन्ध्या के जनसंगत बरेली-बीसालपुर मार्ग		ब्लॉक	सामान्य	25.00	6.0350
		18	बहेड़ी	बरेली-काठगोदाम रेल मार्ग रिज से बहेड़ तक	पट्टी	-	सामान्य	4.00	0.9656
		19	बहेड़ी	शेरगढ़-मिटीरा-शाही मार्ग किमी० 21-28	21-28	-	सामान्य	7.00	1.6898
		20	बहेड़ी	हुलासपुर ग्राम समाज	-	ब्लॉक	सामान्य	7.00	1.6898
		21	बहेड़ी	भरौनी ग्राम समाज	-	ब्लॉक	सामान्य	7.00	1.6898
		25	बहेड़ी	खजुरी खेड़ा से घुरैला डेप नहर	पट्टी	-	सामान्य	7.00	1.6898
		26	बहेड़ी	दमखोदा साइकल से घुरैली मुदिवा तक	पट्टी	-	सामान्य	6.00	1.4484
		27	बहेड़ी	सियाईवा नहर	पट्टी	-	सामान्य	2.00	0.4828
		28	बहेड़ी	लेनीखेड़ा से मेनोर लिंक मार्ग	पट्टी	-	सामान्य	5.00	1.2070
		29	नवाबगंज	बसोया नहर भोपालपुर से मंदपुर तक	पट्टी	-	सामान्य	5.00	1.2070
		30	नवाबगंज	बसोया नहर मन्दपुर से बसोया तक	पट्टी	-	सामान्य	5.00	1.2070
		31	नवाबगंज	बसोया नहर बसोया से मन्दपुर तक	पट्टी	-	सामान्य	5.00	1.2070
		32	नवाबगंज	मन्दपुर नगरिया नाइगर	पट्टी	-	सामान्य	5.00	1.2070
		33	नवाबगंज	जईखेड़ा से अडिया मौसम लिंक मार्ग	पट्टी	-	सामान्य	5.00	1.2070
		35	नवाबगंज	जहानाबाद नहर बरखन से अडिया नज्जारा तक	पट्टी	-	सामान्य	4.00	0.9656
		46	अधिया	बरेली-कासगंज रेल मार्ग किमी० 334-337 दोनो पट्टी	334-337	-	सामान्य	10.00	2.4140
		47	आवला	बौली पहाड़ अजलपुर	-	ब्लॉक	सामान्य	7.00	1.6898
		51	फरीदपुर	खल्सपुर वन खण्ड भाग-2	-	ब्लॉक	सामान्य	10.00	2.4140
		53	फरीदपुर	शेखपुर ग्राम समाज	-	ब्लॉक	सामान्य	14.00	3.3796
		54	फरीदपुर	सिधवा ग्राम समाज	-	ब्लॉक	सामान्य	8.00	1.9312
		60	फरीदपुर	इनामपुर नहर	पट्टी	-	सामान्य	4.00	0.9656
		64	मौरगंज	मौरगंज गंज जाम काहीनाथ मार्ग			सामान्य	6.00	1.4484
		65	मौरगंज	मिटीरा शाही मार्ग	2-9		सामान्य	5.00	1.2070
		67	मौरगंज	धनेटा शीशगढ़ मार्ग किमी०	1-9		सामान्य	5.00	1.2070
		69	मौरगंज	बदिलवा भूतक धनेटा शीशगढ़ मार्ग से बदिलवा तक	-	ब्लॉक	सामान्य	6.00	1.4484

170

**Non Compensatory Afforestation-plantation during 2019 Rains (site wise)**  
**Normal Plantation**

(रु. लाख में)

क्र.सं.	प्रभाग / कार्यालय का नाम	क्र. सं.	रेज का नाम	संयोजित क्षेत्र / स्थल का नाम	प्लांटेशन का प्रकार		भूमि का प्रकार (सामान्य, ऊसर, बीहड़, पठारी/ खीला/ खादर/ कंकरीली व पथरीली आदि)	प्रस्तावित प्लांटेशन (हे. में)	आवश्यक धनराशि
					पट्टी प्लांटेशन (स्थिति कि.मी. आदि कहीं से कहीं तक)	ब्लॉक प्लांटेशन			
1	2	3	4	5	6	7	8	9	10
		अधिकतम से मुक्त करायी गयी भूमि पर वनीकरण		खल्लपुर/कपूरपुर ग्राम समूह		ब्लॉक	सामान्य	1200	2.8968
		29	योग-बरेली					207,000	51.3114
30	पीलीभीत	1	बराही	बीरलौडा		ब्लॉक	सामान्य	69.00	14.4840
		2	बराही	बेला		ब्लॉक	सामान्य	15.00	3.6210
		2	योग-पीलीभीत					75,0000	18.1050
31	बदायूं	1	बदायूं	उझानी वन खण्ड-1		ब्लॉक	ऊसर	10.00	4.6500
		2	बदायूं	उझानी वन खण्ड-2		ब्लॉक	ऊसर	10.00	4.6500
		3	बदायूं	उझानी वन खण्ड-3		ब्लॉक	ऊसर	10.00	4.6500
		4	बदायूं	उझानी वन खण्ड-4		ब्लॉक	ऊसर	10.00	4.6500
		5	बदायूं	उझानी वन खण्ड-5		ब्लॉक	ऊसर	10.00	4.6500
		6	बदायूं	उझानी वन खण्ड-6		ब्लॉक	ऊसर	10.00	4.6500
		8	बदायूं	सिकन्दरावाट वन खण्ड-1		ब्लॉक	ऊसर	10.00	4.6500
		9	बदायूं	सिकन्दरावाट वन खण्ड-2		ब्लॉक	ऊसर	10.00	4.6500
		10	बदायूं	सिकन्दरावाट वन खण्ड-3		ब्लॉक	ऊसर	5.00	2.3250
		17	दातागंज	सैजनी वन खण्ड		ब्लॉक	ऊसर	5.00	2.3250
		18	दातागंज	किशनीमेहरा वन खण्ड		ब्लॉक	ऊसर	5.00	2.3250
		19	दातागंज	समरेर-कमा-जयपालपुर मार्ग किमी 1 से 6	किमी. 1 से 6 तक	पट्टी	सामान्य	5.00	0.7242
		12	योग-बदायूं					98,0000	44.8992
32	गोपालपुर	1	खुटार	गोपालपुर कंठ-8 भाग-1	—	ब्लॉक	सामान्य	10.00	2.4140
		2	खुटार	गोपालपुर कंठ-8 भाग-2	—	ब्लॉक	सामान्य	10.00	2.4140
		3	खुटार	गोपालपुर कंठ-8 भाग-3	—	ब्लॉक	सामान्य	10.00	2.4140
		4	खुटार	गोपालपुर कंठ-9 भाग-1	—	ब्लॉक	सामान्य	10.00	2.4140
		5	खुटार	गोपालपुर कंठ-9 भाग-2	—	ब्लॉक	सामान्य	10.00	2.4140
		6	खुटार	गोपालपुर कंठ-9 भाग-3	—	ब्लॉक	सामान्य	10.00	2.4140
		7	खुटार	नल्धापुर कंठ-2 भाग-1	—	ब्लॉक	सामान्य	10.00	2.4140
		8	खुटार	नल्धापुर कंठ-2 भाग-2	—	ब्लॉक	सामान्य	4.00	0.9656

151

**Non Compensatory Afforestation-plantation during 2019 Rains (site wise)**  
**Normal Plantation**

(रु० लाख में)

क्र.सं.	प्रभाग/कार्यालय का नाम	क्र० सं०	रैज का नाम	चयनित क्षेत्र/ स्थल का नाम	प्लांटेशन का प्रकार		भूमि का प्रकार (सामान्य, ऊसर, बौद्ध, पठारी/ खोला/ खादर/ कंकरीली व पथरीली आदि)	प्रस्तावित प्लांटेशन (हे. मं)	आवश्यक धनराशि
					पट्टी प्लांटेशन (स्थिति कि.मी. आदि कहीं से कहीं तक)	ब्लॉक प्लांटेशन			
1	2	3	4	5	6	7	8	9	10
		9	खुटार	नत्थापुर क०-1	—	ब्लॉक	सामान्य	10.00	2,4140
		10	खुटार	छापाबोझी क०-2	—	ब्लॉक	सामान्य	10.00	2,4140
		11	खुटार	छापाबोझी क०-2	—	ब्लॉक	सामान्य	10.00	2,4140
		12	खुटार	हरायपुर-6 भाग-1	—	ब्लॉक	सामान्य	10.00	2,4140
		13	खुटार	हरायपुर-6 भाग-2	—	ब्लॉक	सामान्य	10.00	2,4140
		14	खुटार	नत्थापुर-2 भाग-1	—	ब्लॉक	सामान्य	10.00	2,4140
		16	खुटार	नत्थापुर-2 भाग-1	—	ब्लॉक	सामान्य	10.00	2,4140
		19	खुटार	नत्थापुर-2 भाग-1	—	ब्लॉक	सामान्य	10.00	2,4140
		22	खुटार	उत्तर मैलानी-16	—	ब्लॉक	सामान्य	10.00	2,4140
		33	खुटार	नत्थापुर-2 भाग-1	—	ब्लॉक	सामान्य	10.00	2,4140
		34	खुटार	नत्थापुर-2 भाग-2	—	ब्लॉक	सामान्य	10.00	2,4140
		35	खुटार	विलन्दापुर-4 भाग-1	—	ब्लॉक	सामान्य	10.00	2,4140
		36	खुटार	विलन्दापुर-2 भाग-2	—	ब्लॉक	सामान्य	14.00	3,3796
		41	खुटार	फततेपुर-1 भाग-3	—	ब्लॉक	सामान्य	10.00	2,4140
		42	खुटार	फततेपुर-1 भाग-4	—	ब्लॉक	सामान्य	10.00	2,4140
		43	तिलहर	रटा ग्राम समाज	—	ब्लॉक	सामान्य	5.00	1,2070
		44	शाहजहापुर	कैण्ट क्षेत्र	—	ब्लॉक	सामान्य	6.00	1,4484
		45	शाहजहापुर	रायपुर खुर्द	—	ब्लॉक	सामान्य	10.00	2,4140
		47	जलाताबाद	ठिंगरी ग्राम समाज	—	ब्लॉक	ऊसर	12.00	5,5800
		27		योग-शाहजहापुर				261.0000	65,6886
34	जोशी नगर	1	धनीत	रमृत वन ब्लॉक स्थल	—	ब्लॉक प्लांटेशन	खुटार	10.00	4,7600
		5	धनीत	रमृत वन ब्लॉक स्थल	—	ब्लॉक प्लांटेशन	खुटार	10.00	4,7600
		6	धनीत	रमृत वन ब्लॉक स्थल	—	ब्लॉक प्लांटेशन	खुटार	10.00	4,7600
		7	धनीत	दादलपुर वन ब्लॉक	—	ब्लॉक प्लांटेशन	खुटार	10.00	4,7600
		8	धनीत	दुलारपुर वन ब्लॉक	—	ब्लॉक प्लांटेशन	खुटार	10.00	4,7600
		11	इसलपुर	ठिकरपुर वन ब्लॉक	—	ब्लॉक प्लांटेशन	ऊसर	10.00	4,6500
		12	इसलपुर	ठिकरपुर वन ब्लॉक	—	ब्लॉक प्लांटेशन	ऊसर	10.00	4,6500
		13	इसलपुर	ठिकरपुर वन ब्लॉक	—	ब्लॉक प्लांटेशन	ऊसर	10.00	4,6500
		14	इसलपुर	ठिकरपुर वन ब्लॉक	—	ब्लॉक प्लांटेशन	ऊसर	10.00	4,6500
		15	इसलपुर	ठिकरपुर वन ब्लॉक	—	ब्लॉक प्लांटेशन	ऊसर	10.00	4,6500

152



**Non Compensatory Afforestation-plantation during 2019 Rains (site wise)**  
**Normal Plantation**

(रु० लाख में)

क्र.सं.	प्रभाग/कार्यालय का नाम	क्र. सं.	रैंज का नाम	अर्धनित क्षेत्र/ स्थल का नाम	वृक्षारोपण का प्रकार		भूमि का प्रकार (सामान्य, ऊसर, बीहड़, पठारी/ खोला/ खापर/ कंकरीली व पथरीली आदि)	प्रस्तावित वृक्षारोपण (हे. में)	आवश्यक धनराशि
					पट्टी वृक्षारोपण (स्थिति कि.मी. आदि कहीं से कहीं तक)	ब्लॉक वृक्षारोपण			
1	2	3	4	5	6	7	8	9	10
		10	हसनपुर	हसनपुर 100 अक्षक	-	ब्लॉक वृक्षारोपण	ऊसर	2.00	3.2550
		11		योग-जोगीश नगर (अमरोहा)				107.0000	50.3050
36	रासपुर	2	बिजुवापुर	बिजुवा 200-1 भाग-2	-	ब्लॉक	सामान्य	5.00	1.2070
		4	बिजुवापुर	बिजुवा 200-2 (मिथुन नगर)	-	ब्लॉक	सामान्य	5.00	1.2070
		5	बिजुवापुर	बिजुवा 200-3 भाग-2	-	ब्लॉक	सामान्य	10.00	2.4140
		20	बगर	बैरवा 200-1	-	ब्लॉक	सामान्य	6.00	1.4484
		22	बगर	बैरवा 200-12 भाग-2	-	ब्लॉक	सामान्य	10.00	2.4140
		23	बगर	बैरवा 200-12 भाग-1	-	ब्लॉक	सामान्य	10.00	2.4140
		26	बिजुवा	बिजुवा 200 अक्षक	-	ब्लॉक	सामान्य	10.00	2.4140
		28	बिजुवा	बिजुवा 200 अक्षक से अर्धनित सामान्य पट्टा 100	-	ब्लॉक	सामान्य	5.00	1.2070
		29	बिजुवा	बिजुवा 200 अक्षक से अर्धनित सामान्य पट्टा 100	-	ब्लॉक	सामान्य	5.00	1.2070
		30	बिजुवा	बिजुवा 200 अक्षक से अर्धनित सामान्य पट्टा 100	पट्टी वृक्षारोपण		सामान्य	5.00	1.2070
		10		योग-रासपुर				71.0000	17.1394
38	झरती	1	मकलानीपुर	मकलानीपुर	-	ब्लॉक	पठारी	20.00	3.2200
		2	मकलानीपुर	मकलानीपुर	-	ब्लॉक	पठारी	6.00	0.9660
		5	मोटा	मोटा	-	ब्लॉक	बीहड़	28.00	5.0456
		8	मोटा	मोटा	-	ब्लॉक	बीहड़	10.00	1.8020
		7	मोटा	मोटा	-	ब्लॉक	बीहड़	15.00	2.7030
		8	बबीना	बबीना-1	-	ब्लॉक	बीहड़	20.00	3.6040
		11	बबीना	बबीना-2	-	ब्लॉक	बीहड़	20.00	3.6040
		12	बिजुवा	बिजुवा-1	-	ब्लॉक	बीहड़	20.00	3.6040
		16	बबीना	बबीना	-	ब्लॉक	पठारी	20.00	3.2200
		17	बबीना	बबीना	-	ब्लॉक	पठारी	20.00	3.2200
		18	बबीना	बबीना	-	ब्लॉक	पठारी	20.00	3.2200
		19	बबीना	बबीना	-	ब्लॉक	पठारी	15.00	2.4150
		21	गुरसरोप	गुरसरोप	-	ब्लॉक	बीहड़	20.00	3.6040
		23	झरती	झरती-1	-	ब्लॉक	पठारी	20.00	3.2200
		29	झरती	झरती-1	-	ब्लॉक	पठारी	20.00	3.2200
		30	झरती	झरती-2	-	ब्लॉक	पठारी	20.00	3.2200
		32	झरती	झरती-1	-	ब्लॉक	पठारी	20.00	3.2200
		33	झरती	झरती-2	-	ब्लॉक	पठारी	20.00	3.2200
		18		योग-झरती				334.0000	56.3276
39	खलियपुर	1	महावरा	हंसरी-1	-	ब्लॉक वृक्षारोपण	पठारी	10.00	1.6100
		3	महावरा	धौरीसागर	-	ब्लॉक वृक्षारोपण	पठारी	10.00	1.6100
		7	मोटा	मोटा (बरेना) भाग-1	-	ब्लॉक वृक्षारोपण	पठारी	15.00	2.4150
		11	मोटा	मोटा	-	ब्लॉक वृक्षारोपण	पठारी	14.00	2.2540

173

**Non Compensatory Afforestation-plantation during 2019 Rains (site wise)**  
**Normal Plantation**

(₹0 लाख में)

क्र.सं.	प्रमाण/कार्यालय का नाम	क्र0 सं0	रेज का नाम	चयनित क्षेत्र/ स्थल का नाम	वृक्षारोपण का प्रकार		भूमि का प्रकार (सामान्य, ऊसर, बीहड़, पठारी/ खोला/ खादर/ कंकरीली व पथरीली आदि)	प्रस्तावित वृक्षारोपण (हे. में)	आवश्यक धनराशि
					पट्टी वृक्षारोपण (स्थिति कि.मी. आदि कहीं से कहीं तक)	ब्लॉक वृक्षारोपण			
1	2	3	4	5	6	7	8	9	10
		12	भाताटीला	गिपरा	-	ब्लॉक वृक्षारोपण	पठारी	10.00	1.6100
		23	तालबेहट	तेरई	-	ब्लॉक वृक्षारोपण	पठारी	10.00	1.6100
		25	तालबेहट	नत्थीखेड़ा	-	ब्लॉक वृक्षारोपण	पठारी	10.00	1.6100
		27	तालबेहट	हसार	-	ब्लॉक वृक्षारोपण	पठारी	10.00	1.6100
		8	योग-ललितपुर					89.0000	14.3290
40	उरई, जालीन	1	कोय	बडीडाग	-	ब्लॉक वृक्षारोपण	बीहड़	20.00	3.6040
		3	कोय	जैनरा प्रथम	-	ब्लॉक वृक्षारोपण	बीहड़	20.00	3.6040
		6	माथीगढ़	सुलानपुर	-	ब्लॉक वृक्षारोपण	बीहड़	20.00	3.6040
		9	माथीगढ़	गालभपुर	-	ब्लॉक वृक्षारोपण	बीहड़	20.00	3.6040
		11	जाधौन	पुरा	-	ब्लॉक वृक्षारोपण	बीहड़	20.00	3.6040
		17	एट	सिकरी ब्यास	-	ब्लॉक वृक्षारोपण	बीहड़	20.00	3.6040
		18	एट	धुरट चौकना	-	ब्लॉक वृक्षारोपण	बीहड़	10.00	1.8020
		19	कादीरा	इमोना	-	ब्लॉक वृक्षारोपण	बीहड़	10.00	1.8020
		20	कदीरा	घोला	-	ब्लॉक वृक्षारोपण	बीहड़	10.00	1.8020
		23	उरई	खरसा	-	ब्लॉक वृक्षारोपण	बीहड़	20.00	3.6040
		26	उरई	मकराडा	-	ब्लॉक वृक्षारोपण	बीहड़	10.00	1.8020
		27	उरई	मोहान वन ब्लॉक	-	ब्लॉक	सामान्य	12.00	2.8968
		28	कादली	इमिलिया	-	ब्लॉक वृक्षारोपण	बीहड़	20.00	3.6040
		29	कादली	आलमपुर	-	ब्लॉक वृक्षारोपण	बीहड़	20.00	3.6040
		30	कादली	इमिलिया वन ब्लॉक	-	ब्लॉक वृक्षारोपण	सामान्य	9.00	2.1726
		31	मियामापुर	गाजीपुर	-	ब्लॉक वृक्षारोपण	बीहड़	17.00	3.0634
		16	योग-उरई (जालीन)					258.0000	47.7768
41	चित्रकूट	1	मारकुण्डी	भदेवन-1	-	ब्लॉक वृक्षारोपण	पठारी	20.00	3.2200
		2	मारकुण्डी	भदेवन-2	-	ब्लॉक वृक्षारोपण	पठारी	20.00	3.2200
		3	गानिकपुर	कुली-2	-	ब्लॉक वृक्षारोपण	पठारी	20.00	3.2200
		4	मारकुण्डी	रुयमा-1	-	ब्लॉक वृक्षारोपण	पठारी	20.00	3.2200
		5	मारकुण्डी	गुरमसंग	-	ब्लॉक वृक्षारोपण	पठारी	20.00	3.2200
		6	कदी	मोतागदहिया	-	ब्लॉक वृक्षारोपण	पठारी	20.00	3.2200
		10	मारकुण्डी	अमपुरनेरुआ-1	-	ब्लॉक वृक्षारोपण	पठारी	20.00	3.2200
		11	मारकुण्डी	अमपुरनेरुआ-2	-	ब्लॉक वृक्षारोपण	पठारी	20.00	3.2200
		13	मारकुण्डी	छेदिडा-1	-	ब्लॉक वृक्षारोपण	पठारी	20.00	3.2200

174

**Non Compensatory Afforestation-plantation during 2019 Rains (site wise)  
Normal Plantation**

(₹0 लाख में)

क्र.सं.	प्रभाग/कार्यालय का नाम	ISO संड	रेज का नाम	संयमित क्षेत्र/ स्थल का नाम	प्लांटेशन का प्रकार		भूमि का प्रकार (सामान्य, ऊसर, बीहड़, पठारी/ खोला/खादर/ कंकरीली व पथरीली आदि)	प्रस्तावित प्लांटेशन (हे में)	आवश्यक घनराशि
					पठारी प्लांटेशन (स्थिति कि.मी. आदि कहां से कहां तक)	ब्लॉक प्लांटेशन			
1	2	3	4	5	6	7	8	9	10
		14	वारकुवाडी	धेरिहा-2	-	ब्लॉक प्लांटेशन	पठारी	20.00	3.2200
		24	भानिकपुर	शाहीत	-	ब्लॉक प्लांटेशन	पठारी	20.00	3.2200
		25	भानिकपुर	झरौ-2	-	ब्लॉक प्लांटेशन	पठारी	10.00	1.6100
		26	भानिकपुर	दुलैकैसकवा-3	-	ब्लॉक प्लांटेशन	पठारी	15.00	2.4150
		30	कवी	मटदा-1	-	ब्लॉक प्लांटेशन	पठारी	20.00	3.2200
		33	कवी	शोडलपुर-1	-	ब्लॉक प्लांटेशन	पठारी	20.00	3.2200
		39	कवी	मिहपुर-1	-	ब्लॉक प्लांटेशन	पठारी	20.00	3.2200
		40	कवी	मिहपुर-2	-	ब्लॉक प्लांटेशन	पठारी	20.00	3.2200
		45	कवी	मोल्दुवा-2	-	ब्लॉक प्लांटेशन	पठारी	20.00	3.2200
		46	कवी	बन्दामार-1	-	ब्लॉक प्लांटेशन	पठारी	20.00	3.2200
		47	कवी	बन्दामार-2	-	ब्लॉक प्लांटेशन	पठारी	20.00	3.2200
		53	बरगड़	बोज	-	ब्लॉक प्लांटेशन	पठारी	20.00	3.2200
		55	बरगड़	कवाडीह-1	-	ब्लॉक प्लांटेशन	पठारी	20.00	3.2200
		56	बरगड़	कवाडीह-2	-	ब्लॉक प्लांटेशन	पठारी	10.00	1.6100
		68	रैपुठ	कपुरी	-	ब्लॉक प्लांटेशन	पठारी	20.00	3.2200
		71	रैपुठ	जगसुवाडी	-	ब्लॉक	पठारी	20.00	3.2200
		25		योग-चिन्नकूट				475.000	76.475
42	बांदा	3	तिन्दवारी	कुकुवागड-1	-	ब्लॉक प्लांटेशन	बीहड़	10.00	1.8020
		7	तिन्दवारी	नरी-1	-	ब्लॉक प्लांटेशन	बीहड़	10.00	1.8020
		9	तिन्दवारी	खैरु-1	-	ब्लॉक प्लांटेशन	बीहड़	10.00	1.8020
		13	पैलाडी	अगाठ-1	-	ब्लॉक प्लांटेशन	बीहड़	10.00	1.8020

175



**Non Compensatory Afforestation-plantation during 2019 Rains (site wise)**  
**Normal Plantation**

(60 लाख में)

क्र.सं.	प्रभाग/कार्यालय का नाम	क्र. सं.	रेंज का नाम	घसित क्षेत्र/ स्थल का नाम	वृक्षारोपण का प्रकार		भूमि का प्रकार (सामान्य, ऊसर, बीहड़, पठारी/ खोल/ खादर/ कंकरीली व पथरीली आदि)	प्रस्तावित वृक्षारोपण (हे. में)	आवश्यक धनराशि
					पठारी वृक्षारोपण (स्थिति कि.मी. आदि कहीं से कहीं तक)	ब्लॉक वृक्षारोपण			
1	2	3	4	5	6	7	8	9	10
		17	वैतानी	जंजरी	-	ब्लॉक वृक्षारोपण	बीहड़	5.00	0.9010
		21	बाटा	गंछा	-	ब्लॉक वृक्षारोपण	बीहड़	10.00	1.8020
		23	बाटा	बहादुरपुर खंडा	-	ब्लॉक वृक्षारोपण	बीहड़	10.00	1.8020
		24	बाटा	नीगवां	-	ब्लॉक वृक्षारोपण	बीहड़	10.00	1.8020
		<b>B</b>						<b>75.0000</b>	<b>13.5150</b>
43	महोबा	1	महोबा	धाना वन ब्लॉक	-	ब्लॉक	पठारी	20.00	3.2200
		2	महोबा	जहरी वन ब्लॉक	-	ब्लॉक	पठारी	4.00	0.6440
		5	महोबा	बिलचई वन ब्लॉक-द्वितीय	-	ब्लॉक	पठारी	20.00	3.2200
		7	महोबा	धुरधुरा वन ब्लॉक	-	ब्लॉक	पठारी	20.00	3.2200
		15	चरखारी	दुमिलिया वन ब्लॉक-प्रथम	-	ब्लॉक	पठारी	20.00	3.2200
		16	चरखारी	दुमिलिया वन ब्लॉक-द्वितीय	-	ब्लॉक	पठारी	3.00	0.8050
		23	चरखारी	दयालपुरा वन ब्लॉक-द्वितीय	-	ब्लॉक	पठारी	10.00	1.6100
		24	चरखारी	टोलास्तोयन वन ब्लॉक-प्रथम	-	ब्लॉक	बीहड़	10.00	1.8020
		26	पनवाड़ी	बोका वन ब्लॉक-द्वितीय	-	ब्लॉक	पठारी	10.00	1.6100
		29	पनवाड़ी	रखौड़ी वन ब्लॉक-प्रथम	-	ब्लॉक	बीहड़	13.00	2.7030
		30	पनवाड़ी	रखौड़ी वन ब्लॉक-द्वितीय	-	ब्लॉक	बीहड़	11.00	1.9822
		31	पनवाड़ी	सीस वन ब्लॉक	-	ब्लॉक	पठारी	20.00	3.2200
		33	पनवाड़ी	लोहरगाँव वन ब्लॉक	-	ब्लॉक	बीहड़	10.00	1.8020
		34	पनवाड़ी	कोहनिया वन ब्लॉक	-	ब्लॉक	बीहड़	10.00	1.8020
		37	पनवाड़ी	बीहड़ वन ब्लॉक-द्वितीय	-	ब्लॉक	बीहड़	11.00	1.9822
		38	पनवाड़ी	सेंटा वन ब्लॉक	-	ब्लॉक	पठारी	11.00	2.0930
		39	पनवाड़ी	दिलवा वन ब्लॉक	-	ब्लॉक	बीहड़	10.00	1.8020
		43	जैतपुर	बापौरा वन ब्लॉक	-	ब्लॉक	पठारी	10.00	1.6100
		44	जैतपुर	नरबारा वन ब्लॉक	-	ब्लॉक	पठारी	10.00	1.6100
		46	जैतपुर	आरी वन ब्लॉक	-	ब्लॉक	पठारी	10.00	1.6100
		47	जैतपुर	जमतपुरा खुर्द वन ब्लॉक	-	ब्लॉक	पठारी	10.00	1.6100
		49	जैतपुर	करी वन ब्लॉक	-	ब्लॉक	पठारी	20.00	3.2200
		50	जैतपुर	भिलौनी वन ब्लॉक	-	ब्लॉक	पठारी	20.00	3.2200
		53	जैतपुर	सारनपुरा वन ब्लॉक	-	ब्लॉक	पठारी	10.00	1.6100
		<b>योग --महोबा</b>						<b>309.0000</b>	<b>51.2274</b>
44	हमीरपुर	3	खट	कुपैछा	-	ब्लॉक	बीहड़	20.00	3.6040
		4	खट	लिहौरा	-	ब्लॉक	बीहड़	20.00	3.6040
		5	खट	सरगाव- I	-	ब्लॉक	बीहड़	20.00	3.6040
		6	खट	सरगाव- II	-	ब्लॉक	बीहड़	20.00	3.6040
		7	खट	टोलाखण्ड	-	ब्लॉक	बीहड़	20.00	3.6040
		8	खट	मुण्डवात	-	ब्लॉक	बीहड़	20.00	3.6040
		9	खट	दिकरीवा	-	ब्लॉक	बीहड़	20.00	3.6040
		10	खट	डिन्डवीर	-	ब्लॉक	बीहड़	20.00	3.6040
		13	खट	सरसेण्डामाक	-	ब्लॉक	बीहड़	20.00	3.6040

176

**Non Compensatory Afforestation-plantation during 2019 Rains (site wise)**  
**Normal Plantation**

(रकम लाख में)

क्र.सं.	प्रभाग/कार्यालय का नाम	क्रो सं०	रेज का नाम	धरणि क्षेत्र/ स्थल का नाम	वृक्षारोपण का प्रकार		भूमि का प्रकार (सामान्य, ऊसर, बौहड़, पठारी/ खोला/ खादर/ कंकरीली व पथरीली आदि)	प्रस्तावित वृक्षारोपण (हि. में)	आवश्यक धनराशि
					पट्टी वृक्षारोपण (स्थिति कि.मी. आदि कहां से कहां तक)	ब्लाक वृक्षारोपण			
1	2	3	4	5	6	7	8	9	10
		15	राठ	गड़हर	-	ब्लाक	बौहड़	20.00	3,6040
		16	मौदहा	विकसीना-1	-	ब्लाक	बौहड़	10.00	1,8020
		17	मौदहा	बधुनरुद	-	ब्लाक	बौहड़	20.00	3,6040
		19	मौदहा	बधुनरुद	-	ब्लाक	बौहड़	20.00	3,6040
		20	सरीला	बेदाकांका	-	ब्लाक	बौहड़	20.00	3,6040
		22	सरीला	चण्डीत	-	ब्लाक	बौहड़	20.00	3,6040
		24	सरीला	फिटकरी	-	ब्लाक	बौहड़	20.00	3,6040
		28	सरीला	धगवा	-	ब्लाक	बौहड़	20.00	3,6040
		29	सरीला	कदीरा	-	ब्लाक	बौहड़	14.00	2,5228
		33	सरीला	फटेहरी	-	ब्लाक	बौहड़	20.00	3,6040
		35	हमीरपुर	जमराहट-1	-	ब्लाक	बौहड़	20.00	3,6040
		36	हमीरपुर	जमराहट-11	-	ब्लाक	बौहड़	20.00	3,6040
		37	हमीरपुर	पठारा	-	ब्लाक	बौहड़	20.00	3,6040
		43	हमीरपुर	गडपुर	-	ब्लाक	बौहड़	20.00	3,6040
		44	हमीरपुर	धनुपुर	-	ब्लाक	बौहड़	20.00	3,6040
		45	हमीरपुर	विष्णुपुरी	-	ब्लाक	बौहड़	20.00	3,6040
		46	सुपेरपुर	सुरीली	-	ब्लाक	बौहड़	20.00	3,6040
		26		योग-हमीरपुर				504.0000	90,8208
45	सीतापुर	1	सीतापुर	सुपेर ग्राम समाज	-	-	ऊसर	5.00	2,3250
		2	सीतापुर	सौरिका कला ग्राम समाज	-	-	ऊसर	5.00	2,3250
		3	सीतापुर	हाडपुर बनी ग्राम समाज	-	-	ऊसर	3.00	2,3250
		6	किडीली	बात खेड़ा ग्राम समाज	-	-	ऊसर	5.00	2,3250
		7	किडीली	तलपुर पूर्वी वनखण्ड	-	-	ऊसर	5.00	2,3250
		8	किडीली	राष्ट्रीय राजमार्ग सड़का-24	455-465	-	सामान्य	5.00	1,2070
		9	बिरावा	बेसडा बहादुरपुर ग्राम समाज प्रथम	-	-	ऊसर	4.00	1,8600
		11	महोली	परागपुर वनखण्ड	-	-	ऊसर	5.00	2,3250
		12	महोली	इनाबतनगर वनखण्ड	-	-	ऊसर	5.00	2,3250
		14	इरगांव	बेनीपुर ग्राम समाज	-	-	ऊसर	5.00	2,3250
		18	मिथिला	जटपुरवा वनखण्ड	-	-	ऊसर	5.00	2,3250
		19	मिथिला	राजपुर प्रताप वनखण्ड प्रथम	-	-	ऊसर	4.00	1,8600
		21	मिथिला	किडीली वनखण्ड प्रथम	-	-	ऊसर	4.00	1,8600
		23	मिथिला	अमदाभऊ वनखण्ड प्रथम	-	-	ऊसर	4.00	1,8600
		24	मिथिला	अमदाभऊ वनखण्ड द्वितीय	-	-	ऊसर	4.00	1,8600
		25	मिथिला	मन्दीरिया वनखण्ड प्रथम	-	-	ऊसर	4.00	1,8600
		26	मिथिला	मन्दीरिया वनखण्ड द्वितीय	-	-	ऊसर	5.00	2,3250
		37	लहरपुर	सुपेर ग्राम समाज	-	-	सामान्य	6.00	1,4484
		38	महमूदबाद	बगसीपुर ग्राम समाज प्रथम	-	-	सामान्य	6.00	1,4484
		39	महमूदबाद	बगसीपुर ग्राम समाज द्वितीय	-	-	सामान्य	2.00	0,4828
		40	महमूदबाद	नुरैगपुर हो बेहना	किडीली-महमूदबाद मार्ग	-	सामान्य	3.00	0,7242
		21		योग-सीतापुर				96.0000	39,7208
46	हरदाई	2	बिलग्राम	तुरीपुर वन ब्लॉक	-	ब्लॉक	ऊसर	10.00	4,6500
		3	पिहानी	बरी वन ब्लॉक	-	ब्लॉक	ऊसर	10.00	4,6500
		5	पिहानी	शोफामऊ वन ब्लॉक	-	ब्लॉक	ऊसर	5.00	2,3250
		6	पिहानी	मिपरी वन ब्लॉक	-	ब्लॉक	ऊसर	5.00	2,3250
		7	हरदाई	अटवाकटैया वन ब्लॉक	-	ब्लॉक	ऊसर	10.00	4,6500
		8	हरदाई	मीरबंगफील गंज वन ब्लॉक	-	ब्लॉक	ऊसर	10.00	4,6500
		9	हत्पालपुर	कटरी गुगरपुर वन ब्लॉक	-	ब्लॉक	सामान्य	10.00	2,4140

137

**Non Compensatory Afforestation-plantation during 2019 Rains (site wise)**  
**Normal Plantation**

(रु. लाख में)

क्र.सं.	प्रभाग/कार्यालय का नाम	क्र. सं.	रैंज का नाम	घरनिष्ठ क्षेत्र/ स्थल का नाम	वृक्षारोपण का प्रकार		भूमि का प्रकार (सामान्य, ऊसर, बौहद, पठारी/ खोला/ खादर/ कंकरीली व फफरीली आदि)	प्रस्तावित वृक्षारोपण (हे. में)	आवश्यक घनराशि
					पट्टी वृक्षारोपण (स्थिति कि.मी. आदि कहीं से कहीं तक)	ब्लॉक वृक्षारोपण			
1	2	3	4	5	6	7	8	9	10
		10	कछीना	लोन्हारा वन ब्लॉक	-	ब्लॉक	ऊसर	5.00	2.3250
		11	कछीना	कामीपुर वन ब्लॉक	-	ब्लॉक	ऊसर	5.00	2.3250
		12	सपडीला	शोम वन ब्लॉक	-	ब्लॉक	ऊसर	5.00	2.3250
		13	सपडीला	सनई वन ब्लॉक	-	ब्लॉक	ऊसर	5.00	2.3250
		14	शाहाबाद	कराची	-	ब्लॉक	ऊसर	5.00	2.3250
		12		<b>योग-हरदोई</b>				<b>85.0000</b>	<b>37.2890</b>
47	रायबरेली	1	उज्जैन	मुसलपुर वन ब्लॉक	-	ब्लॉक	ऊसर	5.00	2.3250
		2	उज्जैन	सपडीला वन ब्लॉक	-	ब्लॉक	ऊसर	5.00	2.3250
		3	उज्जैन	सपडीला विद्यालय वन ब्लॉक	-	ब्लॉक	ऊसर	5.00	2.3250
		4	उज्जैन	हरीश बुकुरी वन ब्लॉक	-	ब्लॉक	ऊसर	5.00	2.3250
		5	उज्जैन	साधु वन ब्लॉक	-	ब्लॉक	ऊसर	5.00	2.3250
		7	सपडीला	वाली वन ब्लॉक	-	-	ऊसर	5.00	2.3250
		8	सपडीला	शोमपुर वन ब्लॉक	-	-	ऊसर	5.00	2.3250
		10	सपडीला	सपडीला वन प्रभाग	सपडीला वन प्रभाग	-	सपडीला	5.00	1.2070
		12	सपडीला	सपडीला वन प्रभाग	-	-	ऊसर	5.00	2.3250
		18	सपडीला	सपडीला वन प्रभाग	सपडीला वन प्रभाग	-	सपडीला	3.00	0.7242
		19	सपडीला	सपडीला वन प्रभाग	-	ब्लॉक	ऊसर	5.00	2.3250
		21	सपडीला	सपडीला वन प्रभाग	-	ब्लॉक	सपडीला	5.00	1.2070
		24	सपडीला	सपडीला वन प्रभाग	-	ब्लॉक	ऊसर	5.00	2.3250
		25	सपडीला	सपडीला वन प्रभाग	-	ब्लॉक	ऊसर	10.00	4.6500
		26	सपडीला	सपडीला वन प्रभाग	-	-	ऊसर	4.00	1.8600
		30	रायबरेली	पटौदा वन ब्लॉक	-	ब्लॉक	सामान्य	5.00	1.2070
		36	सपडीला	सपडीला वन प्रभाग	1-6	पटौदा	सामान्य	8.00	1.4484
		37	सपडीला	सपडीला वन प्रभाग	-	-	ऊसर	5.00	2.3250
		18		<b>योग-रायबरेली</b>				<b>93.0000</b>	<b>37.8786</b>
48	उन्नाव	1	हसनगंज	मदारपुर कैलई वन ब्लॉक		ब्लॉक वृक्षारोपण	ऊसर	8.00	3.7200
		2	हसनगंज	आसीवनतरफ पश्चिम वन ब्लॉक		ब्लॉक वृक्षारोपण	ऊसर	8.00	3.7200
		3	हसनगंज	भवई ब्रह्मनाथ वन ब्लॉक		ब्लॉक वृक्षारोपण	ऊसर	8.00	3.7200
		4	बांगरभंड	झीली इस्लामाबाद वन ब्लॉक		ब्लॉक वृक्षारोपण	ऊसर	10.00	4.6500
		5	उन्नाव	रुपक वन ब्लॉक		ब्लॉक वृक्षारोपण	ऊसर	8.00	3.7200
		6	उन्नाव	चूरखेत वन ब्लॉक		ब्लॉक वृक्षारोपण	ऊसर	8.00	3.7200
		7	नदाबगंज	सदाना वन ब्लॉक		ब्लॉक वृक्षारोपण	ऊसर	8.00	3.7200
		8	नदाबगंज	मकदूमपुर वन ब्लॉक		ब्लॉक वृक्षारोपण	ऊसर	8.00	3.7200
		9	नदाबगंज	काथा वन ब्लॉक (तेजीखोलावन ब्लॉक)		ब्लॉक वृक्षारोपण	ऊसर	8.00	3.7200
		10	हसनगंज	मदारपुर कैलई वन ब्लॉक		ब्लॉक वृक्षारोपण	ऊसर	9.00	4.1850
		11	हसनगंज	मटरिया वन ब्लॉक		ब्लॉक वृक्षारोपण	ऊसर	8.00	3.7200
		12	हसनगंज	आसीवनतरफ सिद्धनाथवन ब्लॉक		ब्लॉक वृक्षारोपण	ऊसर	8.00	3.7200

178



**Non Compensatory Afforestation-plantation during 2019 Rains (site wise)**  
**Normal Plantation**

(₹ लाख में)

क्र.सं.	प्रभाग/कार्यालय का नाम	क्र. सं.	रेज का नाम	घषणित क्षेत्र/ स्थल का नाम	वृक्षारोपण का प्रकार		भूमि का प्रकार (सामान्य, ऊसर, बीहड़, पठारी/ खोला/ खादर/ कंकरीली व पथरीली आदि)	प्रस्तावित वृक्षारोपण (हे. में)	आवश्यक धनराशि
					पट्टी वृक्षारोपण (स्थिति कि.मी. आदि कहीं से कहीं तक)	ब्लॉक वृक्षारोपण			
1	2	3	4	5	6	7	8	9	10
		12		योग-उन्नाव				99.0000	46.0350
40	20 खीरी	1	गोला	गोला पूर्वी कक्ष सं०-7, भाग-1	—	ब्लॉक	सामान्य	10.00	2,41,40
		6	गोला	बरीछा कक्ष सं०-5	—	ब्लॉक	सामान्य	10.00	2,41,40
		11	गोला	देहड़ा वन ब्लॉक	—	ब्लॉक	सामान्य	10.00	2,41,40
		14	मोहम्मदी	दक्षिण कटना कक्ष सं० 14 ए	—	ब्लॉक	सामान्य	5.00	1,20,70
		16	मोहम्मदी	दक्षिण कटना कक्ष सं० 10	—	ब्लॉक	सामान्य	10.00	2,41,40
		21	मोहम्मदी	बेलापहाड़ा कक्ष सं० 4 सी	—	ब्लॉक	सामान्य	10.00	2,41,40
		22	मोहम्मदी	बेलापहाड़ा कम्पार्ट सं०3 प्रथम	—	ब्लॉक	सामान्य	10.00	2,41,40
		23	मोहम्मदी	बेलापहाड़ा कम्पार्ट सं०3 द्वितीय	—	ब्लॉक	सामान्य	10.00	2,41,40
		26	मोहम्मदी	दक्षिण कटना कम्पार्टमेंट 1 द्वितीय	—	ब्लॉक	सामान्य	10.00	2,41,40
		27	मोहम्मदी	रीदापुर कक्ष सं० 5	—	ब्लॉक	सामान्य	10.00	2,41,40
		28	मोहम्मदी	उत्तर कटना कक्ष सं० 14	—	ब्लॉक	सामान्य	10.00	2,41,40
		30	मोहम्मदी	दिलावर नगर कक्ष भाग 3	—	ब्लॉक	सामान्य	10.00	2,41,40
		35	शारदानगर	उसिया वन ब्लॉक भाग द्वितीय	—	ब्लॉक	सामान्य	5.00	1,20,70
		13		योग - 20 खीरी				120.0000	28.9680
51	20 खीरी	1	दक्षिण निघासन	बैलहा वन ब्लॉक-1 प्लॉट-1	-	-	सामान्य	10.00	2,41,40
		2	दक्षिण निघासन	बैलहा वन ब्लॉक प्लॉट-2	-	-	सामान्य	10.00	2,41,40
		3	दक्षिण निघासन	जगल नं०-11 वन ब्लॉक	-	-	सामान्य	10.00	2,41,40
		9	पलिया	बैलहा रभुआपुर	-	-	सामान्य	10.00	2,41,40
		10	पलिया	गिरदा	-	-	सामान्य	10.00	2,41,40
		11	पलिया	पसपुर-2	-	-	सामान्य	10.00	2,41,40
		13	सम्पूर्णनगर	टाटरगंज	-	-	सामान्य	5.00	1,20,70
		14	सम्पूर्णनगर	बभनपुर भगीरथ	-	-	सामान्य	14.00	3,37,96
		15	सम्पूर्णनगर	ऊधीरगंज	-	-	सामान्य	10.00	2,41,40
		17	मझगई	कपनगर वन ब्लॉक	-	-	सामान्य	10.00	2,41,40
		18	मझगई	बीघिया वन ब्लॉक	-	-	सामान्य	10.00	2,41,40
		23	मझगई	बीघिया वन ब्लॉक (अतिक्रमिit भूमि)	-	-	सामान्य	30.00	7,24,20

**Non Compensatory Afforestation-plantation during 2019 Rains (site wise)**  
**Normal Plantation**

(रु० लाख में)

क्र.सं.	प्रभाग/कार्यालय का नाम	क्र० सं०	रेज का नाम	घरनिष्ठ क्षेत्र/ स्थल का नाम	वृक्षारोपण का प्रकार		भूमि का प्रकार (सामान्य, ऊसर, बौहड़, पठारी/ खोला/ खादर/ कंकरीली व पथरीली आदि)	प्रस्तावित वृक्षारोपण (हे. में)	आवश्यक घनराशि
					पट्टरी वृक्षारोपण (स्थिति कि.मी. आदि कहीं से कहीं तक)	ब्लॉक वृक्षारोपण			
1	2	3	4	5	6	7	8	9	10
		अतिरिक्त से मुक्त करायी गयी भूमि पर उपकरण	दक्षिण सिंघासन	बैलगा-2		ब्लॉक	सामान्य	30.00	7.2420
		12		योग-30 खीरी				169.0000	40.7966
52	कानपुर	1	घाटमपुर	दक्षिण घाटमपुर		बौहड़	बौहड़	10.00	1.8020
		2	घाटमपुर	अमितपुर		बौहड़	बौहड़	10.00	1.8020
		3	घाटमपुर	पतास घाटमपुर		ऊसर	ऊसर	12.00	5.5800
		13	बिलौर	रामपुर नकला		ऊसर	ऊसर	10.00	4.6500
		14	बिलौर	राधनपुर खीरसा		ऊसर	ऊसर	10.00	4.6500
		15	बिलौर	औरीताहरपुर वन ब्लॉक		ऊसर	ऊसर	12.00	5.5800
		16	बिलौर	टकटौली वन ब्लॉक		ऊसर	ऊसर	10.00	4.6500
		17	बिलौर	हरनू का ब्लॉक		ऊसर	ऊसर	10.00	4.6500
		20	कानपुर	श्रीशुपुर घाटमपुर		ऊसर	ऊसर	10.00	4.6500
		21	कानपुर	महाराजपुर घाटमपुर		ऊसर	ऊसर	10.00	4.6500
		22	बिगनु	जयकला घाटमपुर		ऊसर	ऊसर	10.00	4.6500
				11		योग-कानपुर			
53	कानपुर देहात	1	रघुनाथपुर	भोजपुर वन ब्लॉक		ब्लॉक	ऊसर	20.00	9.3000
		2	रघुनाथपुर	जगतपुर वन ब्लॉक		ब्लॉक	ऊसर	20.00	9.3000
		3	रघुनाथपुर	जता वन ब्लॉक		ब्लॉक	ऊसर	10.00	4.6500
		4	रघुनाथपुर	बेरीगाँव वन ब्लॉक		ब्लॉक	ऊसर	30.00	9.3000
		6	रघुनाथपुर	रघुनाथपुर वन ब्लॉक		ब्लॉक	ऊसर	20.00	9.3000
		7	रघुनाथपुर	जगतपुर वन ब्लॉक		ब्लॉक	ऊसर	10.00	4.6500
		9	रघुनाथपुर	पतासपुर वन ब्लॉक		ब्लॉक	ऊसर	10.00	4.6500
		10	रघुनाथपुर	गाँव का दुवा वन ब्लॉक		ब्लॉक	ऊसर	18.00	8.3700
		15	रघुनाथपुर	अरीपुर वन ब्लॉक		ब्लॉक	ऊसर	19.00	4.6500
		18	रघुनाथपुर	दक्षिणपुर वन ब्लॉक		ब्लॉक	ऊसर	10.00	4.6500
		19	रघुनाथपुर	धनुपुर वन ब्लॉक		ब्लॉक	ऊसर	10.00	4.6500
		25	देरापुर	जगतपुर वन ब्लॉक		ब्लॉक	ऊसर	10.00	4.6500
		26	देरापुर	गौरीपुर वन ब्लॉक		ब्लॉक	ऊसर	10.00	4.6500
		27	देरापुर	जगतपुर वन ब्लॉक		ब्लॉक	ऊसर	10.00	4.6500
		28	देरापुर	जगतपुर वन ब्लॉक		ब्लॉक	ऊसर	10.00	4.6500
		29	देरापुर	जगतपुर वन ब्लॉक		ब्लॉक	ऊसर	10.00	4.6500
		32	देरापुर	जगतपुर वन ब्लॉक		ब्लॉक	ऊसर	10.00	4.6500
		34	देरापुर	जगतपुर वन ब्लॉक		ब्लॉक	बौहड़	11.00	1.9822
		35	देरापुर	जगतपुर वन ब्लॉक		ब्लॉक	बौहड़	10.00	1.8020
		36	देरापुर	जगतपुर वन ब्लॉक		ब्लॉक	बौहड़	10.00	1.8020
		37	भोजपुर	जगतपुर वन ब्लॉक		ब्लॉक	बौहड़	20.00	3.6040
		38	भोजपुर	जगतपुर वन ब्लॉक		ब्लॉक	बौहड़	20.00	3.6040
		39	भोजपुर	जगतपुर वन ब्लॉक		ब्लॉक	बौहड़	3.00	0.9010
40	भोजपुर	जगतपुर वन ब्लॉक		ब्लॉक	बौहड़	20.00	3.6040		
41	भोजपुर	जगतपुर वन ब्लॉक		ब्लॉक	बौहड़	10.00	1.8020		
42	भोजपुर	जगतपुर वन ब्लॉक		ब्लॉक	बौहड़	10.00	1.8020		
43	भोजपुर	जगतपुर वन ब्लॉक		ब्लॉक	बौहड़	20.00	3.6040		

180

**Non Compensatory Afforestation-plantation during 2019 Rains (site wise)**  
**Normal Plantation**

(रु० लाख में)

क्र.सं.	प्रभाग/कार्यालय का नाम	क्र० सं०	रेज का नाम	धरमिता क्षेत्र/ स्थल का नाम	पुंशारोपण का प्रकार		भूमि का प्रकार (सामान्य, ऊसर, बौहक, पठारी/ खोला/ खादर/ कंकरीली व फररीली आदि)	प्रस्तावित पुंशारोपण (हे. में)	आवश्यक धनराशि
					पटरी पुंशारोपण (स्थिति कि.मी. आदि कहीं से कहीं तक)	ब्लाक पुंशारोपण			
1	2	3	4	5	6	7	8	9	10
		44	मोगनीपुर	अनकट वन ब्लाक	-	ब्लाक	बैटव	17.00	3.0634
		45	मोगनीपुर	हरिकानपुर वन ब्लाक	-	ब्लाक	बैटव	20.00	3.6040
		46	मोगनीपुर	बघाटी वन ब्लाक	-	ब्लाक	बैटव	10.00	1.8020
		47	रसुलाबाद	जोत वन ब्लाक	-	ब्लाक	ऊसर	10.00	4.6500
		48	रसुलाबाद	बैरीहाल वन ब्लाक	-	ब्लाक	ऊसर	10.00	4.6500
		49	रसुलाबाद	पहाड़ीपुर वन ब्लाक	-	ब्लाक	ऊसर	10.00	4.6500
		50	रसुलाबाद	मनावा वन ब्लाक	-	ब्लाक	ऊसर	10.00	4.6500
		51	रसुलाबाद	ठरिया वन ब्लाक	-	ब्लाक	ऊसर	10.00	4.6500
		35		<b>योग-कानपुर देहात</b>				<b>451.0000</b>	<b>157.5966</b>
54	फरसैलाबाद	3	कर्मठ	कानपुर देहात का वन ब्लाक	-	ब्लाक	ऊसर	5.00	2.3250
		5	कर्मठ	कानपुर देहात से जहानगढ़ मार्ग किमी० 2 से 10 तक	पटरी	-	सामान्य	5.00	1.2070
		6	कर्मठ	कानपुर देहात से कानपुर मार्ग किमी० 0 से 8	पटरी	-	सामान्य	4.00	0.9656
		7	कर्मठ	रजौपुर मार्ग किमी० 2 से 8	पटरी	-	सामान्य	5.00	1.2070
		8	कर्मठ	मोटिया से कुदरपुर मार्ग किमी० 0 से 7	पटरी	-	सामान्य	5.00	1.2070
		11	कर्मठ	जहानपुर खोला से कुदरपुर मार्ग किमी० 0 से 8 तक	पटरी	-	सामान्य	5.00	1.2070
		12	कर्मठ	नगला बाग खोला वन ब्लाक	-	ब्लाक	ऊसर	20.00	9.3000
		13	कर्मठ	जौनपुर खोला से नदीगत मार्ग किमी० 0 से 8 तक	पटरी	-	सामान्य	5.00	1.2070
		14	कर्मठ	सुकिवा खोला से काली नदी से किमी० 0 से 2 तक	पटरी	-	सामान्य	2.00	0.4828
		17	कर्मठ	पुठरी खोला से काली नदी से किमी० 0 से 6 तक	पटरी	-	सामान्य	5.00	1.2070
		18	कर्मठ	गोडिया वन ब्लाक	-	ब्लाक	ऊसर	10.00	4.6500
		20	कर्मठ	नगला बाग खोला वन ब्लाक	-	ब्लाक	ऊसर	6.00	2.7900
		21	कर्मठ	मधेरापुर वन ब्लाक	-	ब्लाक	ऊसर	7.00	3.2550
		22	कर्मठ	कानपुर देहात का वन ब्लाक	-	ब्लाक	सामान्य/ वन/ रीसिटी भूमि	24.00	5.7936
		29	कर्मठ	मुसाबाद फरीदाबाद मार्ग किमी० 179 से 187	पटरी	-	सामान्य	7.00	1.6898
		30	कर्मठ	गदिया कानपुर देहात का मार्ग किमी० 0 से 12	पटरी	-	सामान्य	10.00	2.4140

181



**Non Compensatory Afforestation-plantation during 2019 Rains (site wise)  
Normal Plantation**

(रु० लाख में)

क्र.सं.	प्रभाग/कार्यालय का नाम	क्र० सं०	रैंज का नाम	संरक्षित क्षेत्र/ सभल का नाम	पुष्करोपण का प्रकार		भूमि का प्रकार (सामान्य, ऊसर, बीहड़, पठारी/ खोला/खादर/ कंकरीली व पथरीली आदि)	प्रस्तावित पुष्करोपण (हे. मी)	आवश्यक धनराशि
					पट्टी पुष्करोपण (स्थिति कि.मी. आदि कहीं से कहीं तक)	ब्लॉक पुष्करोपण			
1	2	3	4	5	6	7	8	9	10
		32	कर्मठ	संरक्षित क्षेत्रों से राजपुर मार्ग किमी० ० से ६ तक	पट्टी	--	सामान्य	5.00	1.2070
		33	कर्मठ	दहशिया से कमलपुरदेगपुर-कापड़-राजपुर-जिरी तक- भरावा मार्ग किमी० ० से ४	पट्टी	--	सामान्य	8.00	1.9312
		34	कापड़मण्ड	कम्प्लेक्स विकास मार्ग किमी० ० से 20	पट्टी	--	सामान्य	15.00	3.6210
		39	कापड़मण्ड	जयपुर राजपुर मार्ग किमी० ० से 12	पट्टी	--	सामान्य	10.00	2.4140
		40	कापड़मण्ड	कुटिया घोर जयपुरबाद मार्ग किमी० ० से 7	पट्टी	--	सामान्य	5.00	1.2070
		42	कापड़मण्ड	सप्तशकाद जयपुरापुर मार्ग		ब्लॉक	सामान्य	7.00	1.6898
		45	कापड़मण्ड	कापड़मण्ड सिवर्ड मंड मार्ग किमी० ० से 7	पट्टी	--	सामान्य	5.00	1.2070
		46	कापड़मण्ड	जयपुरापुर कापड़मण्ड मार्ग किमी० ० से 7	पट्टी	--	सामान्य	7.00	1.6898
		47	कापड़मण्ड	नंदता देवीपारम घाट सभल	--	ब्लॉक	सामान्य	24.00	5.7936
		48	कापड़मण्ड	दक्षिण भुंरीटी घाट सभल	--	ब्लॉक	सामान्य	20.00	4.8280
		49	कापड़मण्ड	जयपुरापुर सिवर्ड मार्ग किमी० ० से 12	पट्टी	--	सामान्य	10.00	2.4140
		50	कापड़मण्ड	कापड़मण्ड से जयपुराबाद मार्ग किमी० ० से 12	पट्टी	--	सामान्य	10.00	2.4140
		51	कापड़मण्ड	सोलाबाद जयपुराबाद मार्ग	--	ब्लॉक	सामान्य	10.00	2.4140
		52	कापड़मण्ड	संजिरपुर घाट सभल	--	ब्लॉक	सामान्य	10.00	2.4140
		53	कापड़मण्ड	सगई बाजार	--	ब्लॉक	सामान्य	10.00	2.4140
		54	कापड़मण्ड	सोनी-जयपुरापुर मार्ग किमी० ० से 5	पट्टी	--	सामान्य	5.00	1.2070
		55	कापड़मण्ड	जयपुराबाद	पट्टी	--	सामान्य	20.00	4.8280
		56	कापड़मण्ड	सोलाबाद जयपुराबाद मार्ग किमी० ० से 10	पट्टी	--	सामान्य	8.00	1.9312

182

**Non Compensatory Afforestation-plantation during 2019 Rains (site wise)  
Normal Plantation**

(रु० लाख में)

क्र.सं.	प्रभाग/कार्यालय का नाम	क्र० सं०	रीज का नाम	चयनित क्षेत्र/ स्थल का नाम	वृक्षारोपण का प्रकार		भूमि का प्रकार (सामान्य, ऊसर, बीहड़, पठारी/ खोला/खादर/ कांकरीली व पथरीली आदि)	प्रस्तावित वृक्षारोपण (हे. में)	आवश्यक घनराशि
					पट्टी वृक्षारोपण (स्थिति कि.मी. आदि कहीं से कहीं तक)	ब्लॉक वृक्षारोपण			
1	2	3	4	5	6	7	8	9	10
		57	कायमगंज	समसाबाद बाजिपुर मार्ग किमी० ० से 5	पट्टी	-	सामान्य	5.00	1.2070
		59	कायमगंज	सुल्तानगंज खरौटा ले बेटटा मार्ग किमी० ० से 8	पट्टी	-	सामान्य	5.00	1.2070
		62	कायमगंज	शयशाबाद जटपुरा मार्ग किमी० ० से 4	पट्टी	-	सामान्य	5.00	1.2070
		64	कायमगंज	पहलापुर भडोपुरा मार्ग किमी० ० से 5	पट्टी	-	सामान्य	5.00	1.2070
		65	कायमगंज	डेबपुरा पटिया मार्ग किमी० ० से 5	पट्टी	-	सामान्य	5.00	1.2070
		66	कायमगंज	सुल्तानपुर ग्राम सभा	पट्टी	-	सामान्य	25.00	6.0350
		71	कायमगंज	इजरातगंज ले कादमनार मार्ग किमी० ० से 8	पट्टी	-	सामान्य	5.00	1.2070
		41		योग-फर्सवाबाद				369.0000	99.8094
54(1)	कन्नौज	1	कन्नौज	खानपुर-1	-	ब्लॉक	ऊसर	5.00	1.3250
		2	कन्नौज	खानपुर-2	-	ब्लॉक	ऊसर	5.00	2.3250
		3	कन्नौज	खानपुर-1	-	ब्लॉक	ऊसर	5.00	2.3250
		4	कन्नौज	खानपुर-2	-	ब्लॉक	ऊसर	5.00	2.3250
		5	कन्नौज	शाहनगर-1	-	ब्लॉक	ऊसर	5.00	2.3250
		6	कन्नौज	शाहनगर-2	-	ब्लॉक	ऊसर	5.00	2.3250
		7	कन्नौज	उमर्दा-1	-	ब्लॉक	ऊसर	5.00	2.3250
		8	कन्नौज	उमर्दा-2	-	ब्लॉक	ऊसर	5.00	2.3250
		9	कन्नौज	कुदिगा-1	-	ब्लॉक	ऊसर	5.00	2.3250
		10	कन्नौज	कुदिगा-2	-	ब्लॉक	ऊसर	5.00	2.3250
		11	कन्नौज	सरसई-1	-	ब्लॉक	ऊसर	5.00	2.3250
		12	कन्नौज	सरसई-2	-	ब्लॉक	ऊसर	5.00	2.3250
		13	कन्नौज	सरसई-3	-	ब्लॉक	ऊसर	5.00	2.3250
		14	कन्नौज	सरसई-4	-	ब्लॉक	ऊसर	2.00	0.9300
		15	कन्नौज	सिमरिया-1	-	ब्लॉक	ऊसर	5.00	2.3250
		16	कन्नौज	सिमरिया-2	-	ब्लॉक	ऊसर	5.00	2.3250
		17	कन्नौज	सिमरी-1	-	ब्लॉक	ऊसर	5.00	2.3250
		18	कन्नौज	सिमरी-2	-	ब्लॉक	ऊसर	4.00	1.8600
		30	गुरसहायगंज	तालग्राम	-	ब्लॉक	ऊसर	10.00	4.6500
		41	गुरसहायगंज	ऊँचा वन ब्लॉक	-	ब्लॉक	ऊसर	10.00	4.6500
		42	गुरसहायगंज	तेसरबू वन ब्लॉक-1	-	ब्लॉक	ऊसर	5.00	2.3250
		43	गुरसहायगंज	तेसरबू वन ब्लॉक-2	-	ब्लॉक	ऊसर	5.00	2.3250
		44	छिब्रामऊ	बरोनी वन ब्लॉक	-	ब्लॉक	ऊसर	10.00	4.6500
		45	छिब्रामऊ	बलगा वन ब्लॉक	-	ब्लॉक	ऊसर	10.00	4.6500

183

**Non Compensatory Afforestation-plantation during 2019 Rains (site wise)**  
**Normal Plantation**

(₹ लाख में)

क्र.सं.	प्रभाग/कार्यालय का नाम	क्र. सं०	रेज का नाम	घसित क्षेत्र/ स्थल का नाम	वृक्षारोपण का प्रकार		भूमि का प्रकार (सामान्य ऊसर, बीहड़, पठारी/ खोला/ खादर/ कंकरीली व पथरीली आदि)	प्रस्तावित वृक्षारोपण (हे. मै)	आवरणक घनतादि
					पट्टी वृक्षारोपण (स्थिति कि.मी. आदि कहीं से कहीं तक)	ब्लॉक वृक्षारोपण			
1	2	3	4	5	6	7	8	9	10
		46	त्रिभुवनमठ	आदमपुर माछन वन ब्लॉक	-	ब्लॉक	ऊसर	10.00	4.6500
		50	कन्नौज	बहोसी वन ब्लॉक-1		ब्लॉक	ऊसर	15.00	6.9750
		51	कन्नौज	बहोसी वन ब्लॉक-2		ब्लॉक	ऊसर	10.00	4.6500
		27		योग-कन्नौज				171.0000	79.5150
54	इटावा	1	मरथवा	कुईला वनब्लॉक	---	ब्लॉक	ऊसर	20.00	9.3000
		1	मरथवा	कुईला वनब्लॉक	---	ब्लॉक	ऊसर	12.00	5.5800
		2	मरथवा	धनरपुर रुद्रपुर वनब्लॉक	---	ब्लॉक	ऊसर	8.00	3.7200
		3	मरथवा	तुरैया वनब्लॉक	---	ब्लॉक	ऊसर	10.00	4.6500
		4	मरथवा	जाडरपुर वनब्लॉक	---	ब्लॉक	ऊसर	10.00	4.6500
		5	मरथवा	तुरैया वनब्लॉक-भाग-2	---	ब्लॉक	ऊसर	9.00	4.1850
		14	बड़पुरा	अरवा वनब्लॉक	---	ब्लॉक	बीहड़	20.00	3.6040
		18	बड़पुरा	प्राणपोर-धिमरुई वनब्लॉक	---	ब्लॉक	बीहड़	20.00	3.6040
		19	बड़पुरा	किशर वनब्लॉक	---	ब्लॉक	बीहड़	10.00	1.8020
		20	बड़पुरा	सारंगपुरा वनब्लॉक	---	ब्लॉक	बीहड़	20.00	3.6040
		21	बसरेहर	जाखन वनब्लॉक	---	ब्लॉक	बीहड़	20.00	3.6040
		21	बसरेहर	जाखन वनब्लॉक-भाग-2	---	ब्लॉक	बीहड़	20.00	3.6040
		22	बसरेहर	शिरसा वनब्लॉक-भाग-2	---	ब्लॉक	बीहड़	20.00	3.6040
		23	बसरेहर	बाठवा वनब्लॉक	---	ब्लॉक	बीहड़	20.00	3.6040
		25	बसरेहर	मनगौड वनब्लॉक	---	ब्लॉक	ऊसर	8.00	2.7900
		26	बसरेहर	राधोपुर वनब्लॉक	---	ब्लॉक	ऊसर	10.00	4.6500
		27	बसरेहर	मनगौड वनब्लॉक भाग-2	---	ब्लॉक	ऊसर	14.00	6.5100
		29	घंकरनगर	जाडेपुठ वनब्लॉक	---	ब्लॉक	बीहड़	10.00	1.8020
		30	घंकरनगर	बौरिया वनब्लॉक	---	ब्लॉक	बीहड़	10.00	1.8020
		31	घंकरनगर	कन्धेरीधार वनब्लॉक	---	ब्लॉक	बीहड़	20.00	3.6040
		32	घंकरनगर	सिन्धीरा वनब्लॉक	---	ब्लॉक	बीहड़	20.00	3.6040
		33	घंकरनगर	घंकरनगर	---	ब्लॉक	बीहड़	10.00	1.8020
		34	लखना	सिन्धीली वनब्लॉक	---	ब्लॉक	बीहड़	20.00	3.6040
		34	लखना	सिन्धीली वनब्लॉक	---	ब्लॉक	बीहड़	20.00	3.6040
		34	लखना	सिन्धीली वनब्लॉक	---	ब्लॉक	बीहड़	17.00	3.0634
		34	लखना	सिन्धीली वनब्लॉक	---	ब्लॉक	बीहड़	20.00	3.6040
		35	लखना	दिलीपनगर वनब्लॉक1	---	ब्लॉक	बीहड़	20.00	3.6040
		36	लखना	अन्दावा वनब्लॉक1	---	ब्लॉक	बीहड़	10.00	1.8020
		37	लखना	दिलीपनगर वनब्लॉक2	---	ब्लॉक	बीहड़	10.00	1.8020
		38	लखना	सारंगपुरा वनब्लॉक	---	ब्लॉक	बीहड़	10.00	1.8020
		41	लखना	पुशपती वनब्लॉक-2	---	ब्लॉक	बीहड़	10.00	1.8020
		42	बसरेहर	दुल	---	ब्लॉक	ऊसर	20.00	9.3000
		43	बसरेहर	कंधेरीधु	---	ब्लॉक	ऊसर	10.00	4.6500
		44	बसरेहर	कंधेरीधु द्वितीय	---	ब्लॉक	ऊसर	10.00	4.6500
		45	बसरेहर	दण्डा राधोपुरा	---	ब्लॉक	ऊसर	10.00	4.6500
		46	मरथवा	कुईला	---	ब्लॉक	ऊसर	8.00	3.7200
		47	मरथवा	तुरैया	---	ब्लॉक	ऊसर	10.00	4.6500
		37		योग-इटावा				524.0000	141.9864
55(1)	औरंगा	1	उमरगा	किशोरगोलावतु वन ब्लॉक 1	-	ब्लॉक	ऊसर	10.00	4.6500
		2	उमरगा	किशोरगोलावतु वन ब्लॉक 2	-	ब्लॉक	ऊसर	10.00	4.6500
		3	उमरगा	किशोरगोलावतु वन ब्लॉक 3	-	ब्लॉक	ऊसर	10.00	4.6500

184



**Non Compensatory Afforestation-plantation during 2019 Rains (site wise)**  
**Normal Plantation**

(रु० लाख में)

क्र.सं.	प्रभाग/कार्यालय का नाम	क्र० सं०	रेज का नाम	व्यपित क्षेत्र/ स्थल का नाम	पुष्कारोपण का प्रकार		पुष्पि का प्रकार (सामान्य, ऊसर, बीहड़, पठारी/ खोला/ खादर/ कंकरीली व पथरीली आदि)	प्रस्तावित पुष्कारोपण (हे. में)	आवश्यक धनराशि
					पट्टरी पुष्कारोपण (स्थिति कि.मी. आदि कहीं से कहीं तक)	ब्लाक पुष्कारोपण			
1	2	3	4	5	6	7	8	9	10
		4	अपन्दा	विनयदामोदापुर वन ब्लॉक 4	-	ब्लाक	ऊसर	10.00	4.6500
		5	अपन्दा	विनयदामोदापुर वन ब्लॉक 5	-	ब्लाक	ऊसर	10.00	4.6500
		6	अपन्दा	विनयदामोदापुर वन ब्लॉक 6	-	ब्लाक	ऊसर	10.00	4.6500
		7	अपन्दा	विनयदामोदापुर वन ब्लॉक 7	-	ब्लाक	ऊसर	8.00	3.7200
		11	अपन्दा	काशीलोकना वन ब्लॉक	-	ब्लाक	ऊसर	9.00	4.1850
		16	अपन्दा	कुडा वन ब्लॉक	-	ब्लाक	बीहड़	20.00	3.6040
		17	अपन्दा	दरिया वन ब्लॉक	-	ब्लाक	बीहड़	20.00	3.6040
		21	अपन्दा	सुई वन ब्लॉक	-	ब्लाक	बीहड़	10.00	1.8020
		24	अपन्दा	बालपुर वन ब्लॉक	-	ब्लाक	बीहड़	10.00	1.8020
		28	अपन्दा	बालपुर वन ब्लॉक	-	ब्लाक	बीहड़	10.00	1.8020
		29	अपन्दा	भुंतेपुर वन ब्लॉक	-	ब्लाक	बीहड़	20.00	3.6040
		29	अपन्दा	पदवेला	-	ब्लाक	बीहड़	7.00	1.2614
		30	अपन्दा	विनाय वन ब्लॉक	-	ब्लाक	बीहड़	10.00	1.8020
		31	अपन्दा	बलगाँव वन ब्लॉक	-	ब्लाक	बीहड़	20.00	3.6040
		38	विद्युत	सलाह क्लब वन ब्लॉक (पुष्पि)	-	ब्लाक	ऊसर	9.00	4.1850
		<b>18</b>		<b>योग-अपन्दा</b>				<b>213.0000</b>	<b>62.8754</b>
56	मिर्जापुर	1	सावरागंज	करनपुर क०न०-4 बागी	-	ब्लाक पुष्कारोपण	पठारी	20.00	3.2200
		7	सुकुल	जंगल सीसाह क०न०-1 मिर्जापुरा पैस-1	-	ब्लाक पुष्कारोपण	पठारी	20.00	3.2200
		8	सुकुल	जंगल सीसाह क०न०-1 मिर्जापुरा पैस-2	-	ब्लाक पुष्कारोपण	पठारी	20.00	3.2200
		9	सुकुल	जंगल सीसाह क०न०-1 मिर्जापुरा पैस-3	-	ब्लाक पुष्कारोपण	पठारी	20.00	3.2200
		10	सुकुल	रसोहास क०न०-7 दरभान-1	-	ब्लाक पुष्कारोपण	पठारी	20.00	3.2200
		11	सुकुल	रसोहास क०न०-7 दरभान-2	-	ब्लाक पुष्कारोपण	पठारी	20.00	3.2200
		12	पट्टेहा	तेरुकी क०न०-2	-	ब्लाक पुष्कारोपण	पठारी	20.00	3.2200
		13	पट्टेहा	घोरी क०न०-1, अगाडी	-	ब्लाक पुष्कारोपण	पठारी	20.00	3.2200
		14	पट्टेहा	घोरी क०न०-1, सिरसी	-	ब्लाक पुष्कारोपण	पठारी	20.00	3.2200
		15	पट्टेहा	घोरी क०न०-1 अगाडी	-	ब्लाक पुष्कारोपण	पठारी	20.00	3.2200
		17	सडिमान	ददरी क०न०-4 पैस-1	-	ब्लाक पुष्कारोपण	पठारी	20.00	3.2200
		18	सडिमान	ददरी क०न०-4 पैस-1	-	ब्लाक पुष्कारोपण	पठारी	20.00	3.2200
		19	सडिमान	ददरी क०न०-4 पैस-2	-	ब्लाक पुष्कारोपण	पठारी	20.00	3.2200

185

**Non Compensatory Afforestation-plantation during 2019 Rains (site wise)**  
**Normal Plantation**

(रु० लाख में)

क्र.सं.	प्रमाण/कार्यालय का नाम	क्र० सं०	रेज का नाम	धरणीत क्षेत्र/ स्थल का नाम	पुनरोपण का प्रकार		भूमि का प्रकार (सामान्य, ऊसर, बीहड़, पठारी/ खोला/ खादर/ कंकरीली व पथरीली आदि)	प्रस्तावित पुनरोपण (हे. में)	आवश्यक धनराशि
					पठारी पुनरोपण (स्थिति कि.मी. आदि कहीं से कहीं तक)	ब्लॉक पुनरोपण			
1	2	3	4	5	6	7	8	9	10
		20	सीरजापुर	अकोटी क०न०-2	-	ब्लॉक पुनरोपण	पठारी	20.00	3,2200
		21	सीरजापुर	भागदेवर क०न०-2 बघरा पैच-1	-	ब्लॉक पुनरोपण	पठारी	20.00	3,2200
		22	सुकृत	रक्षेशगढ़ क. नं.-7 दरबान-3	-	ब्लॉक पुनरोपण	पठारी	20.00	3,2200
		29	दुमर	कुवा क०न०-5	-	ब्लॉक पुनरोपण	पठारी	10.00	1,6100
		30	दुमरगंज	बबुरा दमुनाथ सिंह क०न०-4 पैच-1	-	ब्लॉक पुनरोपण	पठारी	20.00	3,2200
		31	दुमरगंज	बबुरा दमुनाथ सिंह क०न०-4 पैच-2	-	ब्लॉक पुनरोपण	पठारी	20.00	3,2200
		32	दुमरगंज	बबुरा दमुनाथ सिंह क०न०-4 पैच-3	-	ब्लॉक पुनरोपण	पठारी	20.00	3,2200
		4	जहांगीर	जैकर क०न०-1, तदिन्दी	-	ब्लॉक पुनरोपण	पठारी	15.00	2,4150
		33	दुमरगंज	बबुरा	-	ब्लॉक पुनरोपण	पठारी	20.00	3,2200
		34	दुमरगंज	बबुरा	-	ब्लॉक पुनरोपण	पठारी	20.00	3,2200
		24	सीरजापुर	भागदेवर क०न०-2 बगरा पैच-4	-	ब्लॉक पुनरोपण	पठारी	20.00	3,2200
		26	सीरजापुर	भागदेवर क०न०-2 बगरा भागदेवर	-	ब्लॉक पुनरोपण	पठारी	10.00	1,6100
		15	पटेलवा	धोरी क०न०-2 महादेव पैच-1	-	ब्लॉक पुनरोपण	पठारी	20.00	3,2200
		16	पटेलवा	धोरी क०न०-2 महादेव पैच-2	-	ब्लॉक पुनरोपण	पठारी	20.00	3,2200
		27		योग-निजापुर				515.00000	82.9150
57	जोबरा	1	जोबरा	टापू-2	-	ब्लॉक पुनरोपण	पठारी	10.00	1,6100
		2	जोबरा	बकिया-5अ	-	ब्लॉक पुनरोपण	पठारी	13.00	2,0930
		13	जुगैल	सोनिया खम्ह-2	-	ब्लॉक पुनरोपण	पठारी	20.00	3,2200
		18	जाला	रानीठाली-1	-	ब्लॉक पुनरोपण	पठारी	15.00	2,4150
		19	जाला	रानीठाली-5	-	ब्लॉक पुनरोपण	पठारी	15.00	2,4150
		20	कोन	उत्तरी सरैया-10	-	ब्लॉक पुनरोपण	पठारी	15.00	2,4150
		21	कोन	कंवाल-4	-	ब्लॉक पुनरोपण	पठारी	20.00	3,2200

136

**Non Compensatory Afforestation-plantation during 2019 Rains (site wise)**  
**Normal Plantation**

(₹0 लाख में)

क्र.सं.	प्रभाग/कार्यालय का नाम	क्र0 सं0	रेंज का नाम	घसित क्षेत्र/ स्थल का नाम	वृक्षारोपण का प्रकार		भूमि का प्रकार (सामान्य, ऊसर, बीछव, पठारी/ खोला/ खादर/ कंकरीली व पथरीली आदि)	प्रस्तावित वृक्षारोपण (हे. में)	आवश्यक धनराशि
					पट्टी वृक्षारोपण (स्थिति कि.मी. आदि कहीं से कहीं तक)	ब्लाक वृक्षारोपण			
1	2	3	4	5	6	7	8	9	10
		23	कोन	केवाल-3B	-	ब्लाक वृक्षारोपण	पठारी	10.00	1.6100
		24	कोन	गिरिया-4A	-	ब्लाक वृक्षारोपण	पठारी	11.00	1.7710
		27	तरिया	बसुहारी-5A	-	ब्लाक वृक्षारोपण	पठारी	15.00	2.4150
		30	तरिया	मोहना-3	-	ब्लाक वृक्षारोपण	पठारी	10.00	1.6100
		31	तरिया	झरिया-1	-	ब्लाक वृक्षारोपण	पठारी	10.00	1.6100
		32	तरिया	बरहमोरी-4A	-	ब्लाक वृक्षारोपण	पठारी	10.00	1.6100
		33	तरिया	बरहमोरी-4B	-	ब्लाक वृक्षारोपण	पठारी	10.00	1.6100
		14		योग-औबरो				184.0000	29.6240
58:	रेनुक्ट	1	बघादू	बघादू जंगल -B		ब्लाक वृक्षारोपण	सामान्य	10.00	2.4140
		2						10.00	1.6100
		4	विन्दरगज	दुमनाकखार दुमना-4		ब्लाक वृक्षारोपण	सामान्य	11.00	2.6554
		6	विन्दरगज	दुमनाकखार दुमना-4		ब्लाक वृक्षारोपण	सामान्य	10.00	2.4140
		7	जमना	बोलाय बघादू		ब्लाक वृक्षारोपण	कंकरीली व पथरीली		
		11	विन्दी	बोलाय जंगल B		ब्लाक वृक्षारोपण	पठारी	11.00	2.0930
		12	विन्दी	बोलाय जंगल B				12.00	1.9320
		17	बोलाय	बोलाय जंगल 2		ब्लाक वृक्षारोपण	पठारी	10.00	1.6100
		19	बोलाय	बोलाय जंगल 6		ब्लाक वृक्षारोपण	पठारी	10.00	1.6100
		27	जमना	दुमनाक खार		ब्लाक वृक्षारोपण	पठारी	10.00	1.6100
		30	जमना	दुमनाक खार		ब्लाक वृक्षारोपण	पठारी	11.00	1.7710
		26	जमना	दुमनाक खार 2		ब्लाक वृक्षारोपण	पठारी	10.00	1.6100
		27	जमना	दुमनाक खार 1		ब्लाक वृक्षारोपण	पठारी	20.00	3.2200
		28	बघादू	बघादू जंगल B		ब्लाक वृक्षारोपण	पठारी	10.00	1.6100
		29	बघादू	बघादू जंगल B 2 भाग		ब्लाक वृक्षारोपण	पठारी	13.00	2.4150
		30	बघादू	बघादू जंगल 2		ब्लाक वृक्षारोपण	पठारी	19.00	3.0590

187



## Non Compensatory Afforestation-plantation during 2019 Rains (site wise) Normal Plantation

(रु० लाख में)

क्र.सं.	प्रभाग/कार्यालय का नाम	क्र० सं०	रैंज का नाम	चयनित क्षेत्र/ स्थल का नाम	पुष्करोपण का प्रकार		भूमि का प्रकार (साधारण, ऊसर, बीहड़, पठारी/ खोला/ खापर/ कंकरीली व पथरीली आदि)	प्रस्तावित पुष्करोपण (हे. में)	आवश्यक धनराशि
					पटरी पुष्करोपण (स्थिति कि.मी. आदि कहां से कहां तक)	ब्लॉक पुष्करोपण			
1	2	3	4	5	6	7	8	9	10
		34	दुटी	बंहासील क०प०-18 प्रम०		ब्लॉक पुष्करोपण	पठारी	10.00	1.6100
		35	दुटी	बंहासील क०प०-18 द्वितीय		ब्लॉक पुष्करोपण	पठारी	10.00	1.6100
		41	विष्णुगंज	पूरु क०प०-2		ब्लॉक पुष्करोपण	पठारी	10.00	1.6100
		42	विष्णुगंज	इलाककासत भुमि क०प०-14		ब्लॉक पुष्करोपण	पठारी	10.00	1.6100
		47	विष्णुमंगल	औराडण्डी वन ब्लॉक		ब्लॉक पुष्करोपण	पठारी	10.00	1.6100
		21		योग-रेनुकुट				241.0000	41.2934
62	गौरखपुर	1	डीमिटरगंज	अलीगढ़ क०प०-1 भाग-1	-	वन भूमि	साधारण	10.00	2.4140
		2	डीमिटरगंज	अलीगढ़ क०प०-2 बी	-	वन भूमि	साधारण	5.00	1.2070
		3	डीमिटरगंज	अलीगढ़ क०प०-1 भाग-1	-	वन भूमि	साधारण	5.00	1.2070
		6	बाजी	मोलापुर क०प०-1 भाग-2	-	वन भूमि	साधारण	10.00	2.4140
		9	डिलकोनिया	समगाड़-1 डी वृक्षीय पैथ	-	वन भूमि	साधारण	5.00	1.2070
		12	डिलकोनिया	समगाड़ क०प०-8 प्रम० पैथ	-	वन भूमि	साधारण	10.00	2.4140
		14	डिलकोनिया	समगाड़ क०प०-10 प्रम० पैथ	-	वन भूमि	साधारण	8.00	1.9312
		15	डिलकोनिया	समगाड़ क०प०-10 द्वितीय पैथ	-	वन भूमि	साधारण	8.00	1.9312
		17	डिलकोनिया	समगाड़ क०प०-1 द्वितीय पैथ	-	वन भूमि	साधारण	4.00	0.9656
		17	गौरखपुर	गुडगाड इन्डर डी खोलाका. लेक		वैद वन भूमि	साधारण	10.00	2.4140
		18	गौरखपुर	किचोली खोला से पुनगाड तक चकरी सड़क		वैद वन भूमि	साधारण	10.00	2.4140
		27	खजनी	बाकवा से डोली का		वैद वन भूमि	साधारण	5.00	1.2070
		28	खजनी	एलोना से सिन्धवा बांध		वैद वन भूमि	साधारण	5.00	1.2070
		28	खजनी	सोपडा (विष्णुगंज) से तीरगंज तक		वैद वन भूमि	साधारण	5.00	1.2070
		28	खजनी	कालाट इन्डर से मधुखपुर तक		वैद वन भूमि	साधारण	5.00	1.2070
		30	बासगाव	बासगाव-डीवीरगंज मार्ग		वैद वन भूमि	साधारण	5.00	1.2070
		32	बासगाव	बासगाव से डोलीली मालवागंज मार्ग		वैद वन भूमि	साधारण	5.00	1.2070
		33	परतावल	परतावल राजवाडा वन समेत से बासगावी		वैद वन भूमि	साधारण	5.00	1.2070
		34	परतावल	बासगावी वन वन समेत से डोलीली		वैद वन भूमि	साधारण	5.00	1.2070
		36	परतावल	डोलीली राजवाडा वन समेत से परतावल तक		वैद वन भूमि	साधारण	5.00	1.2070
		36	करेन्दा	परिचमी लेहडा क०प०-7	-	वन भूमि	साधारण	5.00	1.2070
		37	करेन्दा	परिचमी लेहडा क०प०-11	-	वन भूमि	साधारण	10.00	2.4140
		38	करेन्दा	परिचमी लेहडा क०प०-14	-	वन भूमि	साधारण	10.00	2.4140
		40	करेन्दा	परिचमी लेहडा क०प०-12 (पार्ट-1)	-	वन भूमि	साधारण	15.00	3.6210
		45	डीमिटरगंज	भारीदौरी क०प०-4 भाग-1	-	वन भूमि	साधारण	5.00	1.2070
		45	डीमिटरगंज	भारीदौरी क०प०-4 भाग-2	-	वन भूमि	साधारण	5.00	1.2070
		50	बाजी	टीलापुर क०प०-1	-	वन भूमि	साधारण	8.00	1.9312
		51	बाजी	टीलापुर क०प०-2	-	वन भूमि	साधारण	8.00	1.9312
		52	बाजी	दक्षिण बाजी क०प०-1	-	वन भूमि	साधारण	5.00	1.2070
		53	बाजी	टीलापुर क०प०-3ए	-	वन भूमि	साधारण	8.00	1.9312
		32	परतावल	परिचमी राजवाडा वन परतावल से मुनेरगंज			साधारण	5.00	1.2070
		36	परतावल	दक्षिण बासगाव नहर वन पैथ वृक्ष से बासगाव तक			साधारण	5.00	1.2070
		37	परतावल	टीलापुर राजवाडा वन बासगाव से बासगाव तक			साधारण	5.00	1.2070
		33		योग-गौरखपुर				224.0000	54.0736
64	आगरा	1	फरीदाबाद	खण्डेर वन ब्लॉक भाग-1	-	ब्लॉक	बीहड़	10.00	1.8020
		2	फरीदाबाद	खण्डेर वन ब्लॉक भाग-2	-	ब्लॉक	बीहड़	10.00	1.8020
		3	फरीदाबाद	खण्डेर वन ब्लॉक भाग-3	-	ब्लॉक	बीहड़	10.00	1.8020

177

**Non Compensatory Afforestation-plantation during 2019 Rains (site wise)**  
**Normal Plantation**

(रु० लाख में)

क्र.सं.	प्रभाग/कार्यालय का नाम	क्र० सं०	रेंज का नाम	घसित क्षेत्र/ स्थल का नाम	वृक्षारोपण का प्रकार		भूमि का प्रकार (सामान्य, ऊसर, बीहड़, पठारी/ खोला/ खादर/ कंकरीली व पथरीली आदि)	प्रस्तावित वृक्षारोपण (हे. में)	आवश्यक बनरशि
					पट्टी वृक्षारोपण (स्थिति कि.मी. आदि कहीं से कहीं तक)	ब्लॉक वृक्षारोपण			
1	2	3	4	5	6	7	8	9	10
		6	फतेहाबाद	निजोहर वन ब्लॉक	-	ब्लॉक	बीहड़	7.00	1.2614
		11	फतेहाबाद	बरीपुरा वन ब्लॉक	-	ब्लॉक	बीहड़	10.00	1.8020
		12	फतेहाबाद	तरीली गुजर वन ब्लॉक भाग-1	-	ब्लॉक	बीहड़	10.00	1.8020
		13	फतेहाबाद	तरीली गुजर वन ब्लॉक भाग-2	-	ब्लॉक	बीहड़	10.00	1.8020
		16	पिनाहट	मनीना वन ब्लॉक भाग-1	-	ब्लॉक	बीहड़	10.00	1.8020
		17	पिनाहट	मनीना वन ब्लॉक भाग-2	-	ब्लॉक	बीहड़	10.00	1.8020
		18	पिनाहट	मनीना वन ब्लॉक भाग-3	-	ब्लॉक	बीहड़	10.00	1.8020
		19	पिनाहट	मनीना वन ब्लॉक भाग-4	-	ब्लॉक	बीहड़	10.00	1.8020
		20	पिनाहट	मनीना वन ब्लॉक भाग-5	-	ब्लॉक	बीहड़	10.00	1.8020
		21	पिनाहट	मनीना वन ब्लॉक भाग-6	-	ब्लॉक	बीहड़	10.00	1.8020
		22	पिनाहट	जुआकरखेड़ा वन ब्लॉक	-	ब्लॉक	बीहड़	10.00	1.8020
		23	पिनाहट	बसई मठारिया वन ब्लॉक	-	ब्लॉक	बीहड़	10.00	1.8020
		29	जैतपुर	नीमैत वन ब्लॉक भाग-1	-	ब्लॉक	बीहड़	10.00	1.8020
		30	जैतपुर	नीमैत वन ब्लॉक भाग-2	-	ब्लॉक	बीहड़	10.00	1.8020
		31	जैतपुर	जखीरा वन ब्लॉक भाग-1	-	ब्लॉक	बीहड़	10.00	1.8020
		32	जैतपुर	जखीरा वन ब्लॉक भाग-2	-	ब्लॉक	बीहड़	10.00	1.8020
		33	जैतपुर	जखीरा वन ब्लॉक भाग-3	-	ब्लॉक	बीहड़	10.00	1.8020
		34	जैतपुर	जीरगा वन ब्लॉक	-	ब्लॉक	बीहड़	10.00	1.8020
		38	जैतपुर	गडमार वन ब्लॉक भाग-1	-	ब्लॉक	बीहड़	10.00	1.8020
		39	जैतपुर	गडमार वन ब्लॉक भाग-2	-	ब्लॉक	बीहड़	10.00	1.8020
		40	जैतपुर	शलिवा वन ब्लॉक	-	ब्लॉक	बीहड़	10.00	1.8020
		44	ब्राह	ब्राहोती वन ब्लॉक भाग-1	-	ब्लॉक	बीहड़	10.00	1.8020
		45	ब्राह	ब्राहोती वन ब्लॉक भाग-2	-	ब्लॉक	बीहड़	10.00	1.8020
		46	ब्राह	बटेश्वर वन ब्लॉक भाग-1	-	ब्लॉक	बीहड़	10.00	1.8020
		47	ब्राह	बटेश्वर वन ब्लॉक भाग-2	-	ब्लॉक	बीहड़	10.00	1.8020
		48	ब्राह	बटेश्वर वन ब्लॉक भाग-3	-	ब्लॉक	बीहड़	10.00	1.8020
		57	बईपुर	जखीरी वन ब्लॉक	-	ब्लॉक	बीहड़	5.00	0.9010
		59	खैरागढ़	सिहीली वन ब्लॉक भाग-1	-	ब्लॉक	बीहड़	10.00	1.8020
		60	खैरागढ़	सिहीली वन ब्लॉक भाग-2	-	ब्लॉक	बीहड़	10.00	1.8020
		62	खैरागढ़	दीत वन ब्लॉक भाग-1	-	ब्लॉक	ऊसर	7.00	3.2550
		63	खैरागढ़	दीत वन ब्लॉक भाग-2	-	ब्लॉक	ऊसर	10.00	4.6500
		64	खैरागढ़	गुगावन्द वन ब्लॉक भाग-1	-	ब्लॉक	पठारी	10.00	1.6100
		65	खैरागढ़	गुगावन्द वन ब्लॉक भाग-2	-	ब्लॉक	पठारी	8.00	1.4490
		66	खैरागढ़	गुगावन्द वन ब्लॉक भाग-3	-	ब्लॉक	पठारी	11.00	1.7710
		67	खैरागढ़	सुरेडा वन ब्लॉक	-	ब्लॉक	ऊसर	4.00	1.8600
		72	किरावली	महाडक वन ब्लॉक	-	ब्लॉक	बीहड़	10.00	1.8020
		39		योग-अंगरा	189			373.0000	72.6194

**Non Compensatory Afforestation-plantation during 2019 Rains (site wise)**  
**Normal Plantation**

(रु० लाख में)

क्र.सं.	प्रभाग/कार्यालय का नाम	क्र० सं०	रेज का नाम	घरनित क्षेत्र/ स्थल का नाम	वृक्षारोपण का प्रकार		भूमि का प्रकार (सामान्य, ऊसर, बीहड़, पठारी/ खोला/ खापर/ कंकरीली व पथरीली आदि)	प्रस्तावित वृक्षारोपण (हे. में)	आवरणक घनराशि		
					पट्टी वृक्षारोपण (निम्नलिखित कि.मी. आदि कहीं से कहीं तक)	ब्लॉक वृक्षारोपण					
1	2	3	4	5	6	7	8	9	10		
65	फिरोजाबाद	2	नारदी	कोकरा लेण्ड बैंक भूमि	ब्लॉक वृक्षारोपण	लेण्ड बैंक	ऊसर	8.00	3,7200		
		3	नारदी	नाला सुप्री लेण्ड बैंक (नारदी)	ब्लॉक वृक्षारोपण	लेण्ड बैंक	ऊसर	5.00	2,3250		
		7	जसराज	पारीसी लेण्ड बैंक भूमि प्रभाग	ब्लॉक वृक्षारोपण	लेण्ड बैंक	ऊसर	5.00	2,3250		
		8	जसराज	नाला चण सुप्री लेण्ड बैंक भूमि	ब्लॉक वृक्षारोपण	लेण्ड बैंक	ऊसर	9.00	4,1850		
		8	जसराज	आलमपुर लेण्ड बैंक भूमि	ब्लॉक वृक्षारोपण	लेण्ड बैंक	ऊसर	5.00	2,3250		
		10	जसराज	नाला गौसा लेण्ड बैंक भूमि सिटीय	ब्लॉक वृक्षारोपण	लेण्ड बैंक	ऊसर	12.00	5,5800		
		11	जसराज	उदेंसर सतसय सिंह लेण्ड बैंक भूमि	ब्लॉक वृक्षारोपण	लेण्ड बैंक	ऊसर	5.00	2,3250		
		16	जसराज	भुसा लेण्ड बैंक भूमि द्वितीय	ब्लॉक वृक्षारोपण	लेण्ड बैंक	ऊसर	5.00	2,3250		
		17	जसराज	सादक लेण्ड बैंक भूमि	ब्लॉक वृक्षारोपण	लेण्ड बैंक	ऊसर	5.00	2,3250		
		18	जसराज	दागपुर मिलावली बैंक भूमि	ब्लॉक वृक्षारोपण	लेण्ड बैंक	ऊसर	5.00	2,3250		
		20	जसराज	जलीपुर साहनीपुर लेण्ड बैंक भूमि	ब्लॉक वृक्षारोपण	लेण्ड बैंक	ऊसर	5.00	2,3250		
		21	जसराज	पाजम लेण्ड बैंक भूमि	ब्लॉक वृक्षारोपण	लेण्ड बैंक	ऊसर	5.00	2,3250		
		23	जसराज	जामनामपुर लेण्ड बैंक भूमि	ब्लॉक वृक्षारोपण	लेण्ड बैंक	ऊसर	5.00	2,3250		
		24	जसराज	सिद्धपुर लेण्ड बैंक भूमि	ब्लॉक वृक्षारोपण	लेण्ड बैंक	ऊसर	5.00	2,3250		
		25	जसराज	नाला सुप्री मुसलमान लेण्ड बैंक	ब्लॉक वृक्षारोपण	लेण्ड बैंक	ऊसर	5.00	2,3250		
		27	जसराज	नरिसा खेज लेण्ड बैंक भूमि	ब्लॉक वृक्षारोपण	लेण्ड बैंक	ऊसर	5.00	2,3250		
		29	जसराज	नरिसा चण लेण्ड बैंक भूमि	ब्लॉक वृक्षारोपण	लेण्ड बैंक	ऊसर	10.00	4,6500		
		31	फिरोजाबाद	अदवार डिप्टीय	ब्लॉक वृक्षारोपण	उप ब्लॉक	बीहड़	8.00	1,4416		
		32	फिरोजाबाद	अरिस नारिसा डिप्टीय	ब्लॉक वृक्षारोपण	उप ब्लॉक	बीहड़	7.00	1,2614		
		33	फिरोजाबाद	सिकहरा जामनामपुर उप ब्लॉक	ब्लॉक वृक्षारोपण	उप ब्लॉक	बीहड़	7.00	1,2614		
		34	फिरोजाबाद	जामनामपुर उप ब्लॉक	ब्लॉक वृक्षारोपण	उप ब्लॉक	बीहड़	7.00	1,2614		
		35	दुग्गला	पौरपुरा सतुपे	ब्लॉक वृक्षारोपण	उप ब्लॉक	बीहड़	8.00	1,4416		
		36	फिरोजाबाद	राजी उप ब्लॉक	ब्लॉक वृक्षारोपण	उप ब्लॉक	बीहड़	8.00	1,4416		
				23	योग-फिरोजाबाद					149,0000	56,4690
		66	मथुरा	1	बलदेव	मादौर ग्राम समाज भूमि	-	ब्लॉक	ऊसर, बीहड़	15.00	11,6250
				2	बलदेव	सोसुर खादर ग्राम समाज	-	-	सामान्य, बीहड़	13.00	3,1382
				3	बलदेव	ततरीला ग्राम समाज	-	-	सामान्य, बीहड़	13.00	3,6210
				4	मथुरा	लाडपुर ग्राम समाज	-	ग्राम समाज	ऊसर, कंकरीली	15.00	6,9750
				5	मथुरा	धौरा खादर	-	-	सामान्य	15.00	3,6210
				6	मथुरा	नगला अकुआ	-	-	ऊसर	5.00	2,3250
7	गोकार्जुन			कमई ग्राम समाज	-	ब्लॉक	ऊसर	15.00	6,9750		
8	माट			ईरीरी गुजर	-	ब्लॉक	ऊसर	10.00	4,6500		
9	कोसी			बटैन कली	-	ग्राम समाज	ऊसर	5.00	2,3250		
10	गोकार्जुन			मालव इन ब्लॉक-2	-	ग्राम समाज	ऊसर	6.00	2,7900		
		9	योग-मथुरा					124,0000	48,0452		
67	मैनपुरी	1	मैनपुरी	दाजपुरा ग्राम समाज	-	ब्लॉक	ऊसर	11.00	5,1150		
		3	मैनपुरी	जनेगी ग्राम समाज	-	ब्लॉक वृक्षारोपण	ऊसर	4.00	1,8600		
		4	मैनपुरी	परासर ग्राम समाज	-	ब्लॉक वृक्षारोपण	ऊसर	10.00	4,6500		
		5	मैनपुरी	बडिहर जगदिश ग्राम समाज	-	ब्लॉक वृक्षारोपण	ऊसर	15.00	6,9750		
		7	मैनपुरी	साजम बाउरी ग्राम समाज	-	ब्लॉक वृक्षारोपण	ऊसर	5.00	2,3250		
		8	मैनपुरी	नगला जनेन ग्राम समाज	-	ब्लॉक वृक्षारोपण	ऊसर	10.00	4,6500		
		9	मैनपुरी	बटैन ग्राम समाज	-	ब्लॉक वृक्षारोपण	ऊसर	5.00	2,3250		

190



**Non Compensatory Afforestation-plantation during 2019 Rains (site wise)**  
**Normal Plantation**

(रु० लाख में)

क्र.सं.	प्रभाग/कार्यालय का नाम	क्र० सं०	रेज का नाम	संयोजित क्षेत्र/ स्थल का नाम	वृक्षारोपण का प्रकार		भूमि का प्रकार (सामान्य, ऊसर, बीहड़, पठारी/ खोला/ खादर/ कंकरीली व पथरीली आदि)	प्रस्तावित वृक्षारोपण (हे. में)	आवश्यक धनराशि
					पट्टरी वृक्षारोपण (स्थिति कि.मी. आदि कहीं से कहीं तक)	ब्लॉक वृक्षारोपण			
1	2	3	4	5	6	7	8	9	10
		11	भीमास	जोड़ घास ससाज द्वितीय	-	ब्लॉक वृक्षारोपण	ऊसर	8.00	3,7200
		12	किरासी	वीरगढ़पुर वन ब्लॉक प्रथम	-	ब्लॉक वृक्षारोपण	ऊसर	8.00	3,7200
		15	किरासी	अथम वन ब्लॉक प्रथम	-	ब्लॉक वृक्षारोपण	ऊसर	10.00	4,6500
		17	करवाल	विशुपुवा वन ब्लॉक	-	ब्लॉक वृक्षारोपण	ऊसर	5.00	2,3250
		18	करवाल	पसावपुर वन ब्लॉक	-	ब्लॉक वृक्षारोपण	ऊसर	5.00	2,3250
		19	करवाल	सद्विष्टा अजयगढ़पुर वन ब्लॉक	-	ब्लॉक वृक्षारोपण	ऊसर	5.00	2,3250
		24	मैनपुरी	102 ससाज घास ससाज प्रथम	-	ब्लॉक वृक्षारोपण	ऊसर	7.00	3,2550
		25	मैनपुरी	80 ससाज घास ससाज द्वितीय	-	ब्लॉक वृक्षारोपण	ऊसर	7.00	3,2550
		26	मैनपुरी	80 ससाज घास ससाज तृतीय	-	ब्लॉक वृक्षारोपण	ऊसर	6.00	2,7900
		30	मैनपुरी	सहित कोटवाल घास अथम	-	ब्लॉक वृक्षारोपण	ऊसर	5.00	2,3250
		32	मैनपुरी	बदरिया घास ससाज प्रथम	-	ब्लॉक वृक्षारोपण	ऊसर	10.00	4,6500
		40	किरासी	सुनवन वन ब्लॉक प्रथम	-	ब्लॉक वृक्षारोपण	ऊसर	10.00	4,6500
		50	किरासी	दंड घास ससाज	-	ब्लॉक वृक्षारोपण	ऊसर	10.00	4,6500
		52	किरासी	वीरगढ़पुर घास ससाज	-	ब्लॉक वृक्षारोपण	ऊसर	10.00	4,6500
		57	करवाल	निदावली वन ब्लॉक प्रथम	-	ब्लॉक वृक्षारोपण	ऊसर	10.00	4,6500
		59	करवाल	विशुपुवा वन ब्लॉक प्रथम	-	ब्लॉक वृक्षारोपण	ऊसर	5.00	2,3250
		61	मैनपुरी	सुनवनपुर घास ससाज	-	ब्लॉक वृक्षारोपण	ऊसर	10.00	4,6500
		63	किरासी	सुनवन वन ब्लॉक	-	ब्लॉक वृक्षारोपण	ऊसर	10.00	4,6500
		65	करवाल	पसावपुर वन ब्लॉक	-	ब्लॉक वृक्षारोपण	ऊसर	10.00	4,6500
		26		<b>योग-मैनपुरी</b>				<b>211,0000</b>	<b>98,1150</b>
68	अलीगढ़	1	अलीगढ़	अथम घास ससाज वन 163 पट्टरी बार्ड	विशुपुवा 163 बार्ड	-	सामान्य	5.00	1,2070
		2	अलीगढ़	अथम घास ससाज वन 158 पट्टरी बार्ड	विशुपुवा 158 बार्ड	-	सामान्य	5.00	1,2070
		3	अलीगढ़	किरासी वन ब्लॉक	-	वन ब्लॉक	ऊसर	8.00	2,7900
		4	अलीगढ़	सोहा ससाज	-	ससाज भूमि	ऊसर	5.00	2,3250
		5	अलीगढ़	बदरिया ससाज	-	ससाज भूमि	ऊसर	5.00	2,3250
		6	अलीगढ़	सुनवन ससाजपुर ससाज	-	ससाज भूमि	ऊसर	5.00	2,3250
		7	अलीगढ़	भरतपुर वन ब्लॉक	-	वन ब्लॉक	ऊसर	8.00	2,7900

(19)

**Non Compensatory Afforestation-plantation during 2019 Rains (site wise)**  
**Normal Plantation**

(खो लाख में)

क्र.सं.	प्रभाग/कार्यालय का नाम	क्र. सं.	रेज का नाम	यचगित क्षेत्र/ स्थल का नाम	प्लांटिंग का प्रकार		भूमि का प्रकार (साधारण, ऊसर, बीहड़, पठारी/ खोला/ खादर/ कंकरीली व पथरीली आदि)	प्रस्तावित प्लांटिंग (हे. में)	आवश्यक धनराशि
					पट्टी प्लांटिंग (स्थिति कि.मी. आदि कहां से कहां तक)	ब्लॉक प्लांटिंग			
1	2	3	4	5	6	7	8	9	10
		8	जलीगढ़	सकरीगढ़ भित्तकपुर, बारागढ़	-	पारगढ़ भूमि	ऊसर	7.00	3.2550
		9	जलीगढ़	सुनगाँव वन ब्लॉक	-	वन ब्लॉक	ऊसर	5.00	2.3250
		10	जलीगढ़	सुनगाँव वन ब्लॉक पार्ट 1	-	वन ब्लॉक	ऊसर	20.00	9.3000
		11	जलीगढ़	सुनगाँव वन ब्लॉक पार्ट 2	-	वन ब्लॉक	ऊसर	20.00	9.3000
		12	जलीगढ़	सुनगाँव वन ब्लॉक पार्ट 3	-	वन ब्लॉक	ऊसर	10.00	4.6500
		13	जलीगढ़	बसियाँ वन ब्लॉक पार्ट 1	-	वन ब्लॉक	ऊसर	20.00	9.3000
		14	जलीगढ़	बसियाँ वन ब्लॉक पार्ट 2	-	वन ब्लॉक	ऊसर	20.00	9.3000
		15	जलीगढ़	बसियाँ वन ब्लॉक पार्ट 3	-	वन ब्लॉक	ऊसर	20.00	9.3000
		16	जलीगढ़	बसियाँ वन ब्लॉक पार्ट 4	-	वन ब्लॉक	ऊसर	15.00	6.9750
		17	जलीगढ़	बसियाँ वन ब्लॉक पार्ट 5	-	वन ब्लॉक	ऊसर	10.00	4.6500
		18	जलीगढ़	इरविनी सफ़रपुर वन ब्लॉक पार्ट 1	-	वन ब्लॉक	ऊसर	20.00	9.3000
		19	जलीगढ़	इरविनी सफ़रपुर वन ब्लॉक पार्ट 2	-	वन ब्लॉक	ऊसर	20.00	9.3000
		20	जलीगढ़	इरविनी सफ़रपुर वन ब्लॉक पार्ट 3	-	वन ब्लॉक	ऊसर	15.00	6.9750
		21	जलीगढ़	इरविनी सफ़रपुर वन ब्लॉक पार्ट 4	-	वन ब्लॉक	ऊसर	12.00	5.5800
		22	जलीगढ़	नमला बरी वन ब्लॉक पार्ट 1	-	वन ब्लॉक	ऊसर	20.00	9.3000
		23	जलीगढ़	नमला बरी वन ब्लॉक पार्ट 2	-	वन ब्लॉक	ऊसर	20.00	9.3000
		24	जलीगढ़	नमला बरी वन ब्लॉक पार्ट 3	-	वन ब्लॉक	ऊसर	20.00	9.3000
		25	जलीगढ़	नमला बरी वन ब्लॉक पार्ट 4	-	वन ब्लॉक	ऊसर	13.00	6.9750
		26	जलीगढ़	नमला बरी वन ब्लॉक पार्ट 5	-	वन ब्लॉक	ऊसर	9.00	4.1850
		27	देर	सदरगाँव बारागढ़	-	पारगढ़ भूमि	ऊसर	10.00	4.6500
		28	देर	जरीय बारागढ़	-	पारगढ़ भूमि	ऊसर	5.00	2.3250
		29	देर	पारगढ़ वन ब्लॉक	-	पारगढ़ भूमि	ऊसर	11.00	5.1150
		30	देर	सकरीगढ़ बारागढ़	-	पारगढ़ भूमि	ऊसर	10.00	4.6500
		31	देर	सदर गाँव पीठर निकट पारगढ़	पट्टी प्लांटिंग	-	साधारण	10.00	2.4140
		32	देर	सदर गाँव पीठर निकट पारगढ़	ब्लॉक प्लांटिंग	-	साधारण	10.00	2.4140
		33	देर	पला घाट बारागढ़	-	पारगढ़ भूमि	ऊसर	8.00	3.7200
		34	देर	सुनगाँव बारागढ़	-	पारगढ़ भूमि	ऊसर	10.00	4.6500
		35	देर	सुनगाँव बारागढ़	-	पारगढ़ भूमि	ऊसर	8.00	3.7200
		36	देर	सुनगाँव बारागढ़	-	पारगढ़ भूमि	ऊसर	10.00	4.6500
		37	देर	सुनगाँव बारागढ़	-	पारगढ़ भूमि	ऊसर	8.00	3.7200
		38	देर	सुनगाँव बारागढ़	-	पारगढ़ भूमि	ऊसर	8.00	3.7200
		39	देर	सकरीगढ़ वन ब्लॉक	-	पारगढ़ भूमि	ऊसर	4.00	1.8600
		40	जलीगढ़	सकरीगढ़ वन ब्लॉक	-	पारगढ़ भूमि	ऊसर	20.00	9.3000

192

**Non Compensatory Afforestation-plantation during 2019 Rains (site wise)**  
**Normal Plantation**

(₹ लाख में)

क्र.सं.	प्रभाग/कार्यालय का नाम	क्र. सं.	रेज का नाम	धरमिता क्षेत्र/ स्थल का नाम	वृक्षारोपण का प्रकार		मृमि का प्रकार (सामान्य, ऊसर, बीहड़, पठारी/ खोला/ खादर/ कंकरीली व पथरीली आदि)	प्रस्तावित वृक्षारोपण (हे. में)	आवश्यक धनराशि
					पट्टी वृक्षारोपण (निश्चिती कि.मी. आदि कहीं से कहीं तक)	ब्लॉक वृक्षारोपण			
1	2	3	4	5	6	7	8	9	10
		अतिरिक्तण से मुक्त करती गरी भूमि पर इतिरिक्तण	खैर	सर्वेपुर तन बलाक		बलाक वृक्षारोपण	ऊसर	9.50	4.4175
		अतिरिक्तण से मुक्त करती गरी भूमि पर इतिरिक्तण	खैर	गन्धपुर तन बलाक		बलाक वृक्षारोपण	ऊसर	10.00	4.6500
			42	योग-अलीगढ़				486.5000	219.5145
70	महामावामगर (हाथरस)	1	सिकन्दराक	अलनपुर तन भूमि		बलाक	ऊसर	10.00	4.6500
		2	सिकन्दराक	नगला कंस तन भूमि		बलाक	ऊसर	10.00	4.6500
		3	सिकन्दराक	बनसीली तन भूमि		बलाक	ऊसर	10.00	4.6500
		4	सिकन्दराक	जिरीपुर तन भूमि		बलाक	ऊसर	10.00	4.6500
		5	सिकन्दराक	सर्लाक तनभूमि भाग-1	-	बलाक	ऊसर	10.00	4.6500
		6	सिकन्दराक	सर्लाक तनभूमि भाग-2	-	बलाक	ऊसर	10.00	4.6500
		7	सिकन्दराक	सर्लाक तनभूमि भाग-3	-	बलाक	ऊसर	10.00	4.6500
		7		योग-महामावामगर(हाथरस)				70.0000	32.5500
71	कासगंज (हाथरस)	2	कासगंज	नहर एलपली0सी	-	-	सामान्य, खोला व खादर	10.00	2.4140
		3	कासगंज	सर्लाक तनभूमि	बलाक	-	सामान्य	10.00	2.4140
		5	कासगंज	सन्धनपुर पट्टियाली	ग्राम सभाक	बलाक	ऊसर	10.00	4.6500
		6	कासगंज	नहर एलपली0सी (आरबी0)	41 से 43	-	सामान्य	5.00	1.2070
		7	कासगंज	नहर एलपली0सी (आरबी0)	41 से 43	-	सामान्य	3.00	1.2070
		8	कासगंज	नहर एलपली0सी (आरबी0)	51 से 53	-	सामान्य	3.00	1.2070
		10	कासगंज	नहर एलपली0सी (आरबी0)	44 से 45	-	सामान्य	5.00	1.2070
		12	कासगंज	सर्लाक तनभूमि	ग्राम सभाक	बलाक	ऊसर	10.00	4.6500
		17	पट्टियाली	नरदीली खान	ग्राम सभाक	बलाक	ऊसर	10.00	4.6500
		9		योग-कासगंज				70.0000	23.6060
72	आली इन्ध जीव प्रभाग, गन्दीली	1	गन्दीली	भरसीली रोपणली धरम	-	बलाक वृक्ष	पठारी	10.00	1.6100
		2	गन्दीली	भरसीली रोपणली द्वितीय	-	बलाक वृक्ष	पठारी	20.00	3.2200
		3	गन्दीली	भरसीली रोपणली तृतीय	-	बलाक वृक्ष	पठारी	10.00	1.6100
		6	गन्दीली	पुलकडीक रोपणली	-	बलाक वृक्ष	पठारी	10.00	1.6100
		9	गन्दीली	अनिका रोपणली	-	बलाक वृक्ष	पठारी	10.00	1.6100
		10	गन्दीली	अनुडी रोपणली	-	बलाक वृक्ष	पठारी	10.00	1.6100
		14	गन्दीली	अनिका प्रथम रोपणली	-	बलाक वृक्ष	पठारी	10.00	1.6100
		15	गन्दीली	अनिका द्वितीय रोपणली	-	बलाक वृक्ष	पठारी	10.00	1.6100
		20	गन्दीली	अनिका प्रथम द्वितीय रोपणली	-	बलाक वृक्ष	पठारी	13.00	2.4150
		23	गन्दीली	अनिका द्वितीय रोपणली	-	बलाक वृक्ष	पठारी	10.00	1.6100
		24	गन्दीली	अनिका तृतीय रोपणली	-	बलाक वृक्ष	पठारी	10.00	1.6100
		25	गन्दीली	अनिका चतुर्थ रोपणली	-	बलाक वृक्ष	पठारी	10.00	1.6100
		26	गन्दीली	अनिका पंचम रोपणली	-	बलाक वृक्ष	पठारी	10.00	1.6100

93



**Non Compensatory Afforestation-plantation during 2019 Rains (site wise)**  
**Normal Plantation**

(रु० लाख में)

क्र.सं.	प्रभाग/कार्यालय का नाम	क्र० सं०	रेज का नाम	घबनित क्षेत्र/ स्थल का नाम	वृक्षारोपण का प्रकार		भूमि का प्रकार (साभान्य, ऊसर, बीहड़, पठारी/ खोल/ खादर/ कंकरीली व पथरीली आदि)	प्रस्तावित वृक्षारोपण (हे. में)	आवश्यक धनराशि
					पट्टी वृक्षारोपण (स्थिति कि.मी. आदि कहां से कहां तक)	ब्लॉक वृक्षारोपण			
1	2	3	4	5	6	7	8	9	10
		34	पत्तियां	लालमणी बल्लरी रोपवाड़ी	-	ब्लॉक रु०	पठारी	15.00	2.4150
		35	पत्तियां	डोंगिरी प्रथम रोपवाड़ी	-	ब्लॉक रु०	पठारी	10.00	1.6100
		36	पत्तियां	डोंगिरी द्वितीय रोपवाड़ी	-	ब्लॉक रु०	पठारी	10.00	1.6100
		37	पत्तियां	जलमोहनी रोपवाड़ी	-	ब्लॉक रु०	पठारी	10.00	1.6100
		47	जलमोहनी	घाघरा पूर्वी नाला रोपवाड़ी	-	ब्लॉक रु०	पठारी	15.00	2.4150
		48	जलमोहनी	हनुमान बाबा रोपवाड़ी	-	ब्लॉक रु०	पठारी	15.00	2.4150
		53	जलमोहनी	रोहता बाबा द्वितीय रोपवाड़ी	-	ब्लॉक रु०	पठारी	10.00	1.6100
		54	जलमोहनी	विष्णु बाबा प्रथम रोपवाड़ी	-	ब्लॉक रु०	पठारी	15.00	2.4150
		55	जलमोहनी	विष्णु बाबा द्वितीय रोपवाड़ी	-	ब्लॉक रु०	पठारी	15.00	2.4150
		57	जलमोहनी	विष्णु बाबा प्रकृत रोपवाड़ी	-	ब्लॉक रु०	पठारी	11.00	1.7710
		59	नीगड	दुर्गाधिया	-	ब्लॉक रु०	पठारी	10.00	1.6100
		65	नीगड	चरखी नाला	-	ब्लॉक रु०	पठारी	15.00	2.4150
		67	नीगड	बैरा	-	ब्लॉक रु०	पठारी	10.00	1.6100
		68	नीगड	गोहजार बाबा	-	ब्लॉक रु०	पठारी	10.00	1.6100
		70	नीगड	छापपुर्जा द्वितीय	-	ब्लॉक रु०	पठारी	10.00	1.6100
		71	नीगड	गुरुविहया	-	ब्लॉक रु०	पठारी	10.00	1.6100
		73	नीगड	छापपुर्जा प्रथम	-	ब्लॉक रु०	पठारी	10.00	1.6100
		30		योग --काशी वन्यजीव				346.0000	55.7060
73	केमूर		मानिकपुर		---	ब्लॉक वृक्षारोपण	पठारी	15.00	2.4150
		11	हलिया	निही द्वितीय	---	ब्लॉक वृक्षारोपण	पठारी	10.00	1.6100
		14	हलिया	परसिया 8 बी	---	ब्लॉक वृक्षारोपण	पठारी	10.00	1.6100
		15	हलिया	परसिया 8 सी	---	ब्लॉक वृक्षारोपण	पठारी	10.00	1.6100
		16	हलिया	परसिया 8 टी	---	ब्लॉक वृक्षारोपण	पठारी	10.00	1.6100
		17	हलिया	कवलझर 1 ए	---	ब्लॉक वृक्षारोपण	पठारी	10.00	1.6100
		18	हलिया	कवलझर 1 बी	---	ब्लॉक वृक्षारोपण	पठारी	10.00	1.6100
		19	हलिया	कवलझर 2 ए	---	ब्लॉक वृक्षारोपण	पठारी	10.00	1.6100
		20	हलिया	कवलझर 2 बी	---	ब्लॉक वृक्षारोपण	पठारी	10.00	1.6100
		21	हलिया	वीरा-2 ए	---	ब्लॉक वृक्षारोपण	पठारी	10.00	1.6100
		22	हलिया	वीरा-2 बी	---	ब्लॉक वृक्षारोपण	पठारी	10.00	1.6100
		23	हलिया	कुंमिधरा-3 ए	---	ब्लॉक वृक्षारोपण	पठारी	10.00	1.6100
		24	हलिया	कुंमिधरा-3 बी	---	ब्लॉक वृक्षारोपण	पठारी	10.00	1.6100

154

**Non Compensatory Afforestation-plantation during 2019 Rains (site wise)**  
**Normal Plantation**

(रु० लाख में)

क्र.सं.	प्रभाग/कार्यालय का नाम	क्र० सं०	रैज का नाम	संयोजित क्षेत्र/ स्थल का नाम	वृक्षारोपण का प्रकार		भूमि का प्रकार (सामान्य, कसर, बीहड़, पठारी/ खोला/ खादर/ कंकरीली व पथरीली आदि)	प्रस्तावित वृक्षारोपण (हे. मी.)	आवश्यक धनराशि
					पट्टरी वृक्षारोपण (स्थिति कि.मी. आदि कहीं से कहीं तक)	स्वाक वृक्षारोपण			
1	2	3	4	5	6	7	8	9	10
		25	हलिया	कुचिया-5 सी	—	स्वाक वृक्षारोपण	पठारी	2.00	0.3220
		26	हलिया	हलिया-3 ए	—	स्वाक वृक्षारोपण	पठारी	10.00	1.6100
		27	हलिया	हलिया-3 बी	—	स्वाक वृक्षारोपण	पठारी	10.00	1.6100
		30	पोशयल	भागवतहा	—	स्वाक वृक्षारोपण	पठारी	15.00	2.4150
		38	हलिया	हरी-5	—	स्वाक वृक्षारोपण	पठारी	30.00	3.2200
		39	हलिया	इन्दौर वन स्वाक-1	—	स्वाक वृक्षारोपण	पठारी	30.00	3.2200
		40	हलिया	पीपरी वन स्वाक-1.2 ए	—	स्वाक वृक्षारोपण	पठारी	30.00	3.2200
		42	हलिया	कवतखर- 2 ए	—	स्वाक वृक्षारोपण	पठारी	30.00	3.2200
		43	हलिया	कवतखर- 2 बी	—	स्वाक वृक्षारोपण	पठारी	30.00	3.2200
		21		योग -कैमूर				262.0000	42.1820
76	कलनैयाघाट	प्रतिकल्प से मुक्त कराकी सची भूमि पर कलनैयाघाट	कलनैयाघाट	बड़बड़िया बीट		स्वाक वृक्षारोपण	सामान्य	82.00	19.7948
		1						82.0000	19.7948
				सहायोग-				13091.85	3538.4298

195

## Non-CA Plantation along Ganga &amp; tributaries during 2019 rains

Sr.No.	District	Division	Range	Component/Activity	Sr.No.	Sub Heading	Activities	Village Name	Physical Target (ha.)	Financial Target (Pl.) (Rs. In Lakh)
1	2	3	4	5	6	7	8	9	10	11
96	BALLIA	BALLIA	Ballia	Plantation and Treatment Models	A4	Urban Landscape	UL/A/01- Avenue Plantation	Chandrashekher Nagar Colony Marg	2.00	6.5400
								katahal Nala Bahadurpur Se Kuar Singh Chauraha Tak Marg	2.00	6.5400
								T.D.College Chauraha se Kuar Singh Chauraha tak Via D.M.House Marg	3.00	9.8100
								Mahabir Ghat se Sivarampur Ghat tak Waza Mahamudpur Marg	2.00	6.5400
								Japlinganj	2.00	6.5400
								Bichalaghat Chauki Se Mal godam tak Marg	2.00	6.5400
								Baitha Birbaba Chauraha Se Bichalaghat Police Chakki tak	3.00	9.8100
								Kadam Chauraha Se Diti Baba tak, And Kadamtar Chauraha Se Kanimpur tak Marg	2.00	6.5400
								Kadam Chauraha Se Amritpali Railway Crossing tak Marg	2.00	6.5400
								Awash Vikas Colony- Tikampur Marg	2.00	6.5400
								Darampur Petrol Pump Se Tons Nadi Tak Marg	1.00	3.2700
								Sagarpali Se Tons Nadi Marg	1.00	3.2700
								Sagarpali Se Bagheji Marg	2.00	6.5400
Tikha (Phephna) Se Chintamani bramh Sthan Piparkhurd tak Marg	2.00	6.5400								

Annexure-18

205



## Non-CA Plantation along Ganga &amp; tributaries during 2019 rains

Sr.No.	District	Division	Range	Component/Activity	Sr.No.	Sub Heading	Activities	Village Name	Physical Target (ha.)	Financial Target (Pl.) (Rs. In Lakh)
1	2	3	4	5	6	7	8	9	10	11
197			Phephana					Ujar Mangla Bhawani Marg	2.00	6.5400
								Shivpur Bharali Bandh Marg	2.00	6.5400
								Sohaon Ramgat ka Pura Marg	2.00	6.5400
								Laxmanpur Se Barakakhet Sampark Marg	2.00	6.5400
								Shivpur-Bharali Bandh	2.00	6.5400
								Chhappan ka Dera se Barakakhet Marg	2.00	6.5400
								Nurahi Se Bairkanti Sampark Marg	4.00	13.0800
								Rajeshwar Mor to Kaithawali Marg	2.00	6.5400
								Chinbaragw & Mandi Arit Bhumi	4.00	13.0800
			Bairia					Govindpur Dhala se Dabey Chapra Ring Bandh	3.00	9.8100
			BST Bandh se Jaiprakash Nagar						6.00	19.6200
			Siwan ray ke tola Se majhr pul tad						4.00	13.0800
			Bairiya se Siwan ray ke tola tak Marg						4.00	13.0800
			Bairiya se Jalganj tak Marg						4.00	13.0800
			Jalganj se Sivpur Gaw tak Marg						3.00	9.8100
			Chhata					Haldi se Bhadwaria Tola marg	2.00	6.5400
			Jagarnath Choudhari Ke Murti Se Dharnipur Ring Bhandh Marg					2.00	6.5400	

## Non-CA Plantation along Ganga &amp; tributaries during 2019 rains

Sr.No.	District	Division	Range	Component/Activity	Sr. No.	Sub Heading	Activities	Village Name	Physical Target (ha.)	Financial Target (Plt.) (Rs. In Lakh)
1	2	3	4	5	6	7	8	9	10	11
								Repura Se Chhain Chapra-Ring Bandh Marg	2.00	6.5400
								Bharkhokha Se Lakhpur Marg	2.00	6.5400
								Chain Chhapra Se kripalbaba Asthan And Akouna Smpark Marg	2.00	6.5400
								<b>TOTAL</b>	<b>84</b>	<b>274.68</b>
								<b>Grand Total-Ballia</b>	<b>84.00</b>	<b>274.68</b>
6	Meerut	Meerut	Parikshitgarh	Plantations & Treatment Models	A1	Natural Landscapes	NL/P/01- Tree-Shrub-Medicinal Plants	Tarbiyatpur Shumali Forest Block Part-1	10.00	4.1200
								Tarbiyatpur Shumali Forest Block Part-2	10.00	4.1200
								Sarangpur Forest Block	10.00	4.1200
								Kaurav Forest Block	5.00	2.0600
								<b>Total Natural Landscapes-</b>	<b>35.00</b>	<b>14.4200</b>
							<b>Grand Total-Meerut</b>	<b>35.00</b>	<b>14.4200</b>	
1	Bulandshahar	Bulandshahar	khurja	Plantation & Treatment Models	A4	Urban Landscape	UL/A/01- Avenue Plantation	Agva Fathk se Kalish Hospital	3.00	9.8100
			khurja					Mudakeda Nahar se Khurja Road	3.00	9.8100
			khurja					Aligrah Chungi ka Jevar bus Stand	2.00	6.5400
			khurja					Eslamabad	2.00	6.5400
			khurja					Khurja se Sikarpur marg	1.00	3.2700
			khurja					Numaes Ground	2.50	8.1750
			Dibai					Dibai to Darnpur marg	1.50	4.9050
			Dibai					Dibai to Karvas marg	1.00	3.2700
			Dibai					Narora Rajghat road	2.00	6.5400
								Shikarpur Baypas to Railway corsing Bridg	2.00	6.5400
								Syana Road to Bulandshahar	2.00	6.5400
								Anupshahar -Bulandshahar Marg	2.00	6.5400
			Anupshahar					Khanpur bus stand to Govt Hospital	2.00	6.5400
			Anupshahar					Anupshahar -Ambedkar Chora to BijiGhar	1.00	3.2700
			Anupshahar					Anupshahar Bypas	1.00	3.2700
Anupshahar	Jahgirabad bus Stand to Anupshar bus Stand	4.00	13.0800							
Anupshahar	Kaurangpur bus Stand to D D O office	2.00	6.5400							

## Non-CA Plantation along Ganga &amp; tributaries during 2019 rains

Sr.No.	District	Division	Range	Component/ Activity	Sr. No.	Sub Heading	Activities	Village Name	Physical Target (ha.)	Financial Target (Plt.) (Rs. In Lakh)
1	2	3	4	5	6	7	8	9	10	11
			Sayna					Bulandshahar Hapur Marg	2.00	6.5400
			Sayna					Sikandrahad Kakod marg	1.00	3.2700
			Sayna					Sikandrahad Dnkor marg	1.00	3.2700
			Sayna					Syana Garh Road	1.00	3.2700
			Sayna					Syana khampur Marg	1.00	3.2700
			Sayna					Syana B B Marg	1.00	3.2700
								<b>Total-</b>	<b>41.00</b>	<b>134.0700</b>
								<b>Grand Total-bulandshahar</b>	<b>41.00</b>	<b>134.07</b>
18	Ghazipur	Ghazipur	M.bad Zamania	Plantation & Treatment Models	A1	Natural Landscapes	NL/P/02-Grass-Bumboo-Tree	SADIBHADI ICHWAL MARG	2.00	0.6840
			**					SHARDA SAHAYAK NAHAR (KHANPUR SE AMEDA)	2.00	0.6840
								DARYEPUR GRAM SAMAJ BHUMI	2.00	0.6840
								KOTISA GRAM SAMAJ BHUMI	2.00	0.6840
								NANDGANJ- CHOCHAKPUR MARG	2.00	0.6840
								MUDWAL DHELWA NALA	3.00	1.0260
								GHAZIPUR CHOCHAKPUR MARG	4.00	1.3680
								<b>Total Natural Landscapes -</b>	<b>17.00</b>	<b>5.8140</b>
							UL/A/01-Avenue Plantation	SAIDPUR TOWN AREA	3.00	9.8100
								ZAMANIYA TOWN AREA	2.00	6.5400
								<b>Total-</b>	<b>5.0000</b>	<b>16.3500</b>
								<b>Grand Total-Ghazipur</b>	<b>22.00</b>	<b>22.1640</b>
19	Prayagraj (Allahabad)	Prayagraj (Allahabad)	Prayag	Plantation & Treatment Models	A4	Urban Landscape	UL/D/01-Institutional and Industrial Estate Plantation	Kabristan Hatwa	3.75	3.5325
								Bamrauli Kabristan	10.38	9.778
								CATC Bamrauli	16.00	15.072
			Karchhana					B.P.C.L.	5.00	4.71
			Karchhana					Solid Waste Processing Plant Basuawar	7.00	6.594
			Handia					Jaguwa Solha	8.00	7.536
								<b>Total</b>	<b>50.13</b>	<b>47.2225</b>
								<b>Grand TOTAL-Prayagraj</b>	<b>50.13</b>	<b>47.2225</b>
34	Badaun	Badaun	Badaun Sahwan	Plantation and treatment	A-1	Natural Land Scapes	NL/P/01-Tree-Shrub Medicinal plants	Dhaper	20.00	8.2400
								Deukall maskula Gram Samaj	10.00	4.1200
								<b>TOTAL NATURAL -</b>	<b>30.00</b>	<b>12.3600</b>
								<b>Grand Total-Badaun</b>	<b>30.00</b>	<b>12.3600</b>



## Non-CA Plantation along Ganga &amp; tributaries during 2019 rains

Sr.No.	District	Division	Range	Component/Activity	Sr.No.	Sub Heading	Activities	Village Name	Physical Target (ha.)	Financial Target (Plt.) (Rs. In Lakh)
1	2	3	4	5	6	7	8	9	10	11
35	Shahjahanpur	Social Forestry Div	Jalalabad	Plantation & Treatment Models	A4	Urban Landscape	UL/A/01- Avenue Plantation	ATMADPUR KACHIYAN NAGALA ROAD (ROAD LENTH 3000m. BOTH SIDE)	6.00	19.6200
								MAHANAND NAGALA ROAD (ROAD LENTH 2000 m. BOTH SIDE)	4.00	13.0800
								SAMSHER GANG VIKRAMPUR (ROAD	5.00	16.3500
								MAKRANDPUR ROHAN NAGALA (ROAD	2.00	6.5400
								KALAN GADIYA CHABI MARG (ROAD LENTH 500 m. BOTH SIDE)	1.00	3.2700
								CHANOAK MOHANPUR KALUAPUR	7.00	22.8900
								SARFARA BADLEY NAGALA (ROAD	4.00	13.0800
								<b>Total Natural -</b>	<b>29.00</b>	<b>94.8300</b>
	<b>Grand TOTAL-shahjahanpur</b>	<b>29.00</b>	<b>94.8300</b>							
39	Bijnor	Bijnor	Bijnor	Plantation and treatment Models	A-1	Natural Land Scapes	NL/P/01-Tree-Shrub Medicinal plants	Salempur Forest Block	25.00	10.3000
								Daranagar Forest Block	25.00	10.3000
								Datiyana Forest Block	25.00	10.3000
								Jahanabad Forest Block	25.00	10.3000
								<b>TOTAL NATURAL -</b>	<b>100.00</b>	<b>41.2000</b>
	<b>Grand TOTAL-Bijnor</b>	<b>100.00</b>	<b>41.2000</b>							
51	Raebareilly	Social Forestry Division Raebareilly	Lalganj	Plantation & Treatment Models	A4	Urban Landscapes	UL/A/01- Avenue Plantation	Bhojpur-Daulatpur Road	1.08	3.5316
			Lalganj					Rajpur-Routapur Road	0.72	2.3544
			Lalganj					Nisgar-Rani Khera Road	1.08	3.5316
			Lalganj					Khande Sarai-Asram Road	0.72	2.3544
			Dalmau					Madariganj-Harbandhanpur Road	1.08	3.5316
			Dalmau					Kaithwal-Jahharipur Road	0.82	2.6814
								<b>Total</b>	<b>5.50</b>	<b>17.9850</b>
								<b>Grand Total -Raebareilly</b>	<b>5.50</b>	<b>17.9850</b>
52	Unnao	Unnao		Plantations & Treatment Models	A1.	Natural Landscapes	NL/P/01-Tree Shrub-Medicinal Plants	कटरी अलुवपुर सिर वन ब्लक	10.00	4.1200
								दरलगा वन ब्लक	10.00	4.1200
								सिरवपुर सुहावाकी वन ब्लक	10.00	4.1200
								<b>Total Natural Landscapes</b>	<b>30.00</b>	<b>12.3600</b>

## Non-CA Plantation along Ganga &amp; tributaries during 2019 rains

Sr.No.	District	Division	Range	Component/Activity	Sr.No.	Sub Heading	Activities	Village Name	Physical Target (ha.)	Financial Target (Plt.) (Rs. In Lakh)							
1	2	3	4	5	6	7	8	9	10	11							
361			Unnao		A4:	Urban Landscape	UL/A/01-Avenue Plantation	उन्नाव, चकलबारी परिवार डाम	3.00	9.8100							
			उन्नाव, जालगज केसर से जोसुहागाडा रिमई मार्ग					4.00	13.0800								
			लखनऊ कानपुर विभुवन खंडा से बसई मार्ग					2.00	6.5400								
			पीसी से हुकलागज मार्ग					3.00	9.8100								
			अधालगज से रामाघाट मार्ग					2.00	6.5400								
			उन्नाव, जालगज परिवार से नवीदा मार्ग					3.00	9.8100								
			बीघापुर ब्लॉक मुख्यालय से अंसिया से करमी नदीया मार्ग					8.00	26.1600								
			बीघापुर ब्लॉक मुख्यालय से धानीखेडा से राघपुर मार्ग					6.00	19.6200								
			विहार भयसन्तनगर बसई मार्ग					7.00	22.8900								
			बीघापुर ब्लॉक मुख्यालय शिवगज से गढ़ैया मार्ग					3.00	9.8100								
			बीघापुर ब्लॉक मुख्यालय से धानीखेडा से औजियाखेडा मार्ग					3.00	9.8100								
			बाघरमऊ ब्लॉक मुख्यालय मुहूडा से गहरपुरला मार्ग					6.00	19.6200								
			बाघरमऊ ब्लॉक मुख्यालय नयातनगर से परबुतामपुर मार्ग					8.00	26.1600								
			सफीपुर ब्लॉक मुख्यालय जमालनगर से दहीली मार्ग					9.00	29.4300								
			सफीपुर ब्लॉक मुख्यालय गढ़ौली से सनापुर मार्ग					6.00	19.6200								
			सफीपुर ब्लॉक मुख्यालय हुलासी कुआ से कपपुरमार्ग					9.00	29.4300								
			एक-94 ब्लॉक मुख्यालय काली मिट्टी से दहीली मार्ग					9.00	29.4300								
			एक-104 सफीजा बाद से बरुजा घाट मार्ग					9.00	29.4300								
			<b>Total Avenue Plantation</b>									<b>100</b>	<b>327.0000</b>				
			<b>Grand Total -Unnao</b>									<b>130.00</b>	<b>339.3600</b>				
56	Kanpur Nagar	Kanpur Nagar	Billhore	Plantation & Treatment Models	A1	Natural Landscapes	NL/P/01 Tree shrub Medicinal Plants	Gauri Katari Van Block	10.00	4.1200							
			Billhore					Mohiddeenpur Van Block	13.00	5.3560							
								<b>Total</b>		<b>23.00</b>	<b>9.4760</b>						
			Kanpur					A4:	Urban Landscapes	UL/I/01 Institutional and Industrial Estate Plantation	HBTI	5.00	4.7100				
			Kanpur								Maharan Medical College	5.00	4.7100				
			Kanpur								Rama University	5.00	4.7100				
			Kanpur								Aranya Bhawari Forest Office	5.00	4.7100				
			Billhore								Nanamau Ashram	5.00	4.7100				
			Billhore								Sonelal Degree college hakothi	3.00	2.8260				

## Non-CA Plantation along Ganga &amp; tributaries during 2019 rains

Sr.No.	District	Division	Range	Component/Activity	Sr.No.	Sub Heading	Activities	Village Name	Physical Target (ha.)	Financial Target (Pl.) (Rs. In Lakh)
1	2	3	4	5	6	7	8	9	10	11
			Billhore					RLVG Inter college, Aliyapur	1.13	1.0645
			Billhore					Billhore Vikaskhand Compound	4.00	3.7680
			Kanpur					GIC	2.00	1.8840
								<b>Sub Total</b>	<b>35.13</b>	<b>33.0925</b>
			Kanpur				UL/A/01-Avenue Plantation	Ganga Bairaj to Madhna Road	31.42	102.7434
								Madhna to hithoor road	32.57	106.5039
								<b>Sub Total</b>	<b>63.9900</b>	<b>209.2473</b>
								<b>Grand Total -Kanpur Nagar</b>	<b>122.12</b>	<b>251.8158</b>
58	Farrukhabad	Farrukhabad	Farrukhabad	Plantations & Treatment Models	A1.	Natural Landscapes	NL/P/01- Tree-Shrub- Medicinal Plants	Kalan Dharpur (Gausadan Bbumi)	5.00	2.0600
								Kalan Dharpur (Gausadan Bhurni)	5.00	2.0600
								Baura Gram Samaj	20.00	8.2400
								<b>Total Natural Landscapes -</b>	<b>30.00</b>	<b>12.3600</b>
					A4	Urban Landscapes	UL/A/01-Avenue Plantation	Chachupur se Bharakha Marg	2.00	6.5400
								Jarnapur se Daheliya Marg	10.00	32.7000
								Moradabad Fatehgarh Marg	10.00	32.7000
								Salem pur se Karhar Marg	5.00	16.3500
								<b>Total Urban Landscapes -</b>	<b>27.00</b>	<b>88.2900</b>
								<b>Grand Total -Farrukhabad</b>	<b>57.00</b>	<b>100.6500</b>
59	Kannauj	Kannauj	Gursahgang	Plantation & treatment	A1.	Natural Landscapes	NL/P/01-Tree-Shrub-Medicinal Plants	Chandapur Gram Samaj	10.00	4.1200
								<b>Total Natural Landscapes -</b>	<b>10.00</b>	<b>4.1200</b>
								<b>Grand Total-Kannauj</b>	<b>10.00</b>	<b>4.1200</b>
								<b>Grand Total-</b>	<b>715.75</b>	<b>1354.8773</b>



## Non-CA Plantation along Ganga &amp; tributaries during 2019 rains

Sr.No.	District	Division	Range	Component/Activity	Sr.No.	Sub Heading	Activities	Village Name	Physical Target (ha.)	Financial Target (Pl.)
1	2	3	4	5	6	7	8	9	10	11
3	Azamgarh	Azamgarh	Jiyanpur	Plantation & Treatment Models	A1	Natural Land Scape	NL/P/02 Grass Bamboo Tree	Gangepur mathiya village	18.0	6.1560
			Mahrajganj					Basantpur Village	10.0	3.4200
			<b>Total-</b>					<b>28.0000</b>	<b>9.5760</b>	
<b>Grand Total-</b>									<b>28.0000</b>	<b>9.5760</b>
4	Mau	Mau	Doharigha	Plantation and Treatment Models	A4	Urban Landscape	UL/A/01- Avenue Plantation	Doharighat Kasba (including Govt Campus, Road side etc)	12.00	39.2400
			Nai Bazar Kasba Doharighat Kasba (including Govt Campus, Road side etc)					8.00	26.1600	
			Surajpur Kasba Doharighat Kasba (including Govt Campus, Road side etc)					8.00	26.1600	
			Rasoolpur Kasba Doharighat Kasba (Govt Campus, Road side etc)					7.00	22.8900	
			Korauli Kasba (including Govt Campus, Road side etc)					6.00	19.6200	
			Belauli Kasba (including Govt Campus, Road side etc)					5.00	16.3500	
			Purmorji Kasba (including Govt. Campus, Rode side etc)					5.00	16.3500	
			Paus Chatti Kasba (including Govt. Campus, Rode side etc)					5.00	16.3500	
			Kusumha Kasba (including Govt. Campus, Rode side etc)					5.00	16.3500	
			<b>Total Urbane Landscape-</b>							
<b>Grand Total-Mau</b>									<b>61.00</b>	<b>199.4700</b>
5	BALLIA	BALLIA	Sikandarapur	Plantation and Treatment Models	A4	Urban Landscape	UL/A/01- Avenue Plantation	Sikanderpur Manjar Marg	2.50	8.1750
			Belthararode					Haldirampur Se Teima Marg	4.00	13.0800
			Belthararode					Indauli Se Tangunia Marg	3.00	9.8100
			Belthararode					Chaukia More Se Belthra Bazar	2.00	6.5400
			Bansdih					Kirtupur ke Antargat Smparg Marg	4.00	13.0800

203

## Non-CA Plantation along Ganga &amp; tributaries during 2019 rains

Sr.No.	District	Division	Range	Component/Activity	Sr.No.	Sub Heading	Activities	Village Name	Physical Target (ha.)	Financial Target (Pl.)
1	2	3	4	5	6	7	8	9	10	11
			Maniar					Pilui-Duraudha Bandha Marg	3.00	9.8100
			Maniar					Bahadara-Duraudha Bandha Marg	3.00	9.8100
			Maniar					Sultanpur -Se Chakkydiar Marg	3.00	9.8100
								<b>TOTAL</b>	<b>24.50</b>	<b>80.1150</b>
								<b>Grand Total-Ballia</b>	<b>24.50</b>	<b>80.12</b>
20	Faizabad	Faizabad	Kumarganj	Plantation & Treatment Models	A1	Natural Landscapes	NL/P/02- Grass-Bamboo- Tree	Kotiya Forest Block	8.00	2.7360
								Bakehuna Forest Block	12.00	4.1040
								Mubarakpur Forest Block	10.00	3.4200
			Rudauli					Sonwa Forest Block	10.00	3.4200
								Bihara Forest Block	10.00	3.4200
								Ganeshpur Forest Block	5.00	1.7100
								Rechh Forest Block	10.00	3.4200
								Devair Forest Block	10.00	3.4200
								Hasanrajpur Forest Block	10.00	3.4200
			Faizabad					Klapharpur G.S.	2.00	0.6840
								Tharevi G.S.	3.00	1.0260
								<b>Total-</b>	<b>90.0000</b>	<b>30.7800</b>
								<b>Grand Total-</b>	<b>90.0000</b>	<b>30.7800</b>
26	Ambedkarnagar	Ambedkarnagar	Baskhari	Plantation & Treatment Models	A1	Natural Landscapes	NL/P/01- Tree Shrub-Medicinal Plants	Raipur Belwadadi (Gram Samaj)	6.00	2.4720
								Badaganw (Gram Samaj)	9.00	3.7080
								<b>Total Natural Landscapes</b>	<b>15.0000</b>	<b>6.1800</b>
			Tanda	Plantation &	A4	Urban Landscape	UL/A/01-Avenue Plantation	Maindi-Haswar Marg	7.00	22.8900
								Tanda-Haswar Marg	6.00	19.6200
								Raipur se Hajiya Sampark Marg	5.52	18.0504
								<b>Total Urban Landscapes</b>	<b>18.5200</b>	<b>60.5604</b>
								<b>Grand Total-Ambedkarnagar</b>	<b>33.5200</b>	<b>66.7404</b>

## Non-CA Plantation along Ganga &amp; tributaries during 2019 rains

Sr.No.	District	Division	Range	Component/Activity	Sr. No.	Sub Heading	Activities	Village Name	Physical Target (ha.)	Financial Target (Plt.)				
1	2	3	4	5	6	7	8	9	10	11				
49	Sitapur	Sitapur	Biswan	Plantations & Treatment Models	A4	Urban Land Scapes	UL/1/1-Avenue Plantation	Biswan Town of Biswan Range	5.000	16.3500				
			Mahmudabad					Mahmudabad Town of Mahmudabad Range	5.000	16.3500				
								<b>Total-</b>	<b>10.00</b>	<b>32.7000</b>				
								<b>Grand Total-Sitapur</b>	<b>10.00</b>	<b>32.7000</b>				
55	Kheri	North Kheri	North Nighasan	Plantation & Treatment Models	A1	Natural Landscapes	NL/P/02- Grass-Bamboo-Tree	Majhra Purab Forest Block	20.00	6.8400				
			North Nighasan					Deepnagar Forest Block	20.00	6.8400				
			North Nighasan					Belaparsuwa Forest Block	10.00	3.4200				
			Dhaurahra					Jungle Matera Forest Block	20.00	6.8400				
			Dhaurahra					Ganapur Forest Block	20.00	6.8400				
			Dhaurahra					Kairatipurwa Forest Block	10.00	3.4200				
								<b>Total</b>	<b>100.0000</b>	<b>34.2000</b>				
			North Nighsan					Plantation & Treatment Models	A4	Urban Landscape	UL/A/01-Avenue Plantation	Tikunia Town	2.50	8.1750
												<b>Total Urban Landscapes</b>	<b>2.50</b>	<b>8.1750</b>
														<b>Grand Total-North Kheri</b>
							<b>Grand Total-</b>	<b>349.5200</b>	<b>461.7564</b>					

965



## Non-CA Plantation along Ganga &amp; tributaries during 2019 rains

Sr.No.	District	Division	Range	Component/Activity	Sr. No.	Sub Heading	Activities	Village Name	Physical Target (ha.)	Financial Target (Pl.) (Rs. In Lakh)			
1	2	3	4	5	6	7	8	9	10	11			
17	Jaunpur	Jaunpur	Buxa	Plantations & Treatment Models	A1.	Natural Landscapes	NL/P/01- Planting of Tree	Sadanpur (A)	2.00	0.8240			
			Khushoohupur					2.00	0.8240				
			Belaon					2.00	0.8240				
			Gaura					3.00	1.2360				
			Pilkichha					5.00	2.0800				
			Sutauli					2.00	0.8240				
			<b>Total-</b>								<b>16.00</b>	<b>6.59</b>	
						Jaunpur	Urban Landscape	A4	UL/A/01-Avenue Plantation	Jaunpur - Vanbihar Road	2.00	6.5400	
						Kerakat				Jaunpur-Kerakat Road	2.00	6.5400	
						Jaunpur				Chaukiya-Aara Road	2.00	6.5400	
						Kerakat				Kerakat Thanagaddi Road	2.00	6.5400	
						Jaunpur				Jaunpur-Jafarabad Road	2.00	6.5400	
						Jaunpur				Pachahatiya-Kuttupur bypass Road	2.00	6.5400	
						Buxa				Lucknow-varanasi bypass Road	2.00	6.5400	
						Shahganj				Khotahan Bajar	2.00	6.5400	
						Jaunpur				Jaunpur-Kerakat Road	1.00	3.2700	
										<b>Total Urban landscapes</b>			<b>17.00</b>
			<b>Grand Total-Jaunpur</b>								<b>33.00</b>	<b>62.1820</b>	
			24	Barabanki	Barabanki	Haidargurh	Plantations & Treatment Models	A 1	Natural landscapes	NL/P/01-Tree-Shrub Medicinal plants	Sarai Nirhu Van Block	5.00	2.0600
						Haidargurh					Sarai Rawt van block	5.00	2.0600
Haidargurh	Behta van Block	5.00				2.0600							
Harakh	Menhua Gram smaj I	5.00				2.0600							
Harakh	Menhua Gram smaj II	5.00				2.0600							
Deva	Kalyani River	10.00				4.1200							
Deva	Mittiyai Jheel	7.00				2.8840							
Ram Nagar	Kamoli Drain	10.00				4.1200							
Barabanki	Tinduvanee	8.00				3.2960							
Ramsanehigh at	Magraura- Belkhara Marg	5.00				2.0600							
Ramsanehigh at	Bathauli Gram Samaj	5.00				2.0600							
Ramsanehigh at	Kuwarpur van block	5.00				2.0600							

## Non-CA Plantation along Ganga &amp; tributaries during 2019 rains

Sr.No.	District	Division	Range	Component/Activity	Sr.No.	Sub Heading	Activities	Village Name	Physical Target (ha.)	Financial Target (Plt.) (Rs. In Lakh)	
1	2	3	4	5	6	7	8	9	10	11	
202	Barabanki	Barabanki	Ramsanahigh at					Lakriya van block	5.00	2.0600	
			Ramsanahigh at					Tanda van block	4.00	1.6480	
									<b>TOTAL</b>	<b>84.00</b>	<b>34.6080</b>
			Tanda		A4	Urban Landscape	UL/A/01-Avenue Plantation	Salempur To Chaksar Gram	2.00	6.5400	
								Ibrahimabad To Kakku Bhatta	3.00	9.8100	
								Bastipurwa To Paharapur ghat	2.00	6.5400	
								Kamela Gosiyamau Marg	4.00	13.0800	
								Jodhi Rukunuddinpur Marg	4.00	13.0800	
								Subeha Silhaughat Marg	4.00	13.0800	
								Bara Datauli Marg	2.00	6.5400	
								Bara Ausaneswar Marg	2.00	6.5400	
								Narauli Tikaram Marg	2.00	6.5400	
								Satrikh-Chinhat Road (	3.00	9.8100	
								Bhitauli-Sandauli Road (	2.00	6.5400	
								Sanawa-Tipara Road	2.00	6.5400	
								Sardaha- Taterua Road	3.00	9.8100	
								Deviganj Subehamarg Marg	2.00	6.5400	
								NIYAMATPUR SE MANGRAURA GRAM TAK	3.80	12.4260	
								RANI MAU - TATBANDH	3.00	9.8100	
									<b>Total Urban andscapes</b>	<b>43.80</b>	<b>143.2260</b>
						<b>Grand Total-Barabanki</b>	<b>127.80</b>	<b>177.8340</b>			
25	Sultanpur	Sultanpur	Kadipur	Plantations & Treatment Models	A1.	Natural Landscapes	NL/01-Tree-Shrub-Medicinal Plants	Ameraimau	5.00	2.0600	
			Kadipur					Pakadpur	5.00	2.0600	
			Lambhua					Noorampatti	6.00	2.4720	
			Sultanpur					Runmuseypur	5.00	2.0600	
			Jaisinghpur					surauli van bhumi	3.00	1.2360	
							<b>Total Natural Landscapes -</b>	<b>24.00</b>	<b>9.8880</b>		

## Annexure-18

## Non-CA Plantation along Ganga &amp; tributaries during 2019 rains

Sr.No.	District	Division	Range	Component/ Activity	Sr. No.	Sub Heading	Activities	Village Name	Physical Target (ha.)	Financial Target (Plt.) (Rs. In Lakh)			
1	2	3	4	5	6	7	8	9	10	11			
207					A4	Urban Landscape	UL/A/01-Avenue Plantation	Dewar Ghat to Kadipur Road	2.00	6.5400			
								Kadipur to Dhopap Road	5.00	16.3500			
								Kadipur - Chanda to satyenath Math Noorpur Road	4.00	13.0800			
								PandeyBaba to Dhopaap Road	4.00	13.0800			
								Pakerpur to saray Rani	4.00	13.0800			
								Bijathua to Gudara Road	4.00	13.0800			
								Chanda - Dhopap Road	2.00	6.5400			
								Shahgarh - Dhopap Marg	1.00	3.2700			
								Chanda - Kadipur Road	2.00	6.5400			
								Sulempur to atardasha Road	2.00	6.5400			
								Mahadevpur to Hayatnager	1.00	3.2700			
								Motigarpur to diyara ghat Road (Motigarpur Black)	1.00	3.2700			
								Sureshnagar-Agai Road	4.00	13.0800			
								Gomti Brij - Haliyapur Road	2.00	6.5400			
								Tantiyanagar - Gosaiganj	2.00	6.5400			
Teduee Chowraha - Katka Khanpur Road	2.00	6.5400											
Haliyapur-Fathehpur Road	4.00	13.0800											
<b>Total Urban Landscapes</b>									<b>46.00</b>	<b>150.4200</b>			
<b>Grand Total-</b>									<b>70.00</b>	<b>160.3080</b>			
27	Amethi	Amethi	Musaphirkhan	Plantations & Treatment Models	A1	Natural Landscape	NL/P/01- Tree-Shrub-Medicinal Plants	Kishni Van Block	2.00	0.8240			
								Pali (Samda) Van Block	1.00	0.4120			
								Sansarpur Van Block	1.00	0.4120			
								Nadi Van Block	2.00	0.8240			
<b>Total</b>									<b>6.00</b>	<b>2.4720</b>			
<b>Grand Total-Amethi</b>									<b>6.00</b>	<b>2.4720</b>			
49	Sitapur	Sitapur	Mishrikh	Plantations & Treatment Models	A1	Natural Landscapes	NL/P/01- Tree Shrub-Medicinal Plants	Imaliya Forest Block	10.00	4.1200			
								<b>Total Natural Landscapes -</b>					
			Mishrikh	A4	Urban Land	UL/A/01- Avenue Plantation	Naimisharany Town of Mishrikh Range	5.00	16.3500				



## Non-CA Plantation along Ganga &amp; tributaries during 2019 rains

Sr.No.	District	Division	Range	Component/ Activity	Sr. No.	Sub Heading	Activities	Village Name	Physical Target (ha.)	Financial Target (Pt.) (Rs. In Lakh)
1	2	3	4	5	6	7	8	9	10	11
			Maholi			Scapes		Maholi Town of Maholi Range	5.00	16.3500
			Maholi					Piahawan Town of Maholi Range	5.00	16.3500
			Sidhauli					Sidhauli Town of Sidhauli Range	2.50	8.1750
								<b>Total-</b>	<b>17.50</b>	<b>57.2250</b>
								<b>Grand Total-</b>	<b>27.50</b>	<b>61.3450</b>
50	Hardoi	Hardoi	Kachouna	Plantation and Treatment Modals	A1	Natural Land Scap	NL/P/01-Tree- Srub- Medicinal Plants	Sikanderpur Van Block	10.00	4.1200
			Pihani					Kaehnari Van Block	7.00	2.8840
			Hardoi					Routapur Van Block	5.00	2.0600
								<b>Total :-</b>	<b>22.00</b>	<b>9.0640</b>
								<b>Grand Total-</b>	<b>22.00</b>	<b>9.0640</b>
54	Lucknow	Awadh	Lucknow	Plantations& Treatment Modals	A-1	Natural Landscape	NL/P/01- tree-Srub- Medicinal plants	Kakrabad Gramsmaj	3.00	1.2360
			Lucknow					Saiha Gramsmaj	1.00	0.4120
			Lucknow					Vansigarhi Van Blak	10.00	4.1200
			Mohantalganj					Gauriyaghat	3.50	1.4420
			Mohantalganj					Ghuskar	3.50	1.4420
			Mohantalganj					Jaisana	3.00	1.2360
			Mohantalganj					sekhnaghat	4.00	1.6480
			Mohantalganj					Tikaraghat	3.00	1.2360
								<b>Total Natural -</b>	<b>31.00</b>	<b>12.7720</b>
	Lucknow	Awadh	B.K.T.		A4	Urban Land Scapes	UL/T/01-Institutional and industrial estate plantation	Chandrikadevi Mandir ki Bhumi par	7.68	1.9507
			B.K.T.					BKT Inter College	0.16	0.0406
			B.K.T.					Pandit Deendayal Upadhadhy Rajya gram vikas sansthan	0.16	0.0406
			Sheeshambag					HAL Parisar	4.80	1.2192
			Sarojaninagar					Sooter India Parisar Gahru	0.80	0.2032

## Non-CA Plantation along Ganga &amp; tributaries during 2019 rains

Sr. No.	District	Division	Range	Component/ Activity	Sr. No.	Sub Heading	Activities	Village Name	Physical Target (ha.)	Financial Target (Pl.) (Rs. In Lakh)
1	2	3	4	5	6	7	8	9	10	11
			Sarojaninagar					Navoday Vidhyalay Parisar Piparsand	0.40	0.1016
			Sarojaninagar					Matra evm shishu refral chikitsalay ardaunamau shaheed path	2.00	0.5080
			Sarojaninagar					Lokhandhu sanyukt chikitsalay aashiyana	0.24	0.0610
			Sarojaninagar					Dr. Bheemrav Ambedkar visya vidhyalay parisar shaheed path lucknow	6.00	1.5240
			Kukrail					Awadh Insitute of Medical Tecnology & Hospital Kapasi, Lucknow	1.92	0.4877
			Kukrail					Samudayik Swasthya Kendra Gudamba, LKO	0.80	0.2032
			Kukrail					Sport College, LKO	0.64	0.1626
			Kukrail					Purva Madhyamik Vidhyalay, Gudamba, LKO	0.24	0.0610
			Kukrail					Purva Madhyamik Vidhyalay, Basaha, LKO	0.24	0.0610
			Kukrail					Dr. Virendra Pratap Inter College, Jankipuram, LKO	0.24	0.0610
			Kukrail					Sent Mary Hospital, Kursiroad, Gudamba, LKO	0.32	0.0813
			Kukrail					Sent Mary Insitute Kursiroad, Gudamba, LKO	0.24	0.0610
			Kukrail					Daibil International School, Jankipuram, LKO	0.40	0.1016
			Kukrail					Purva Madhyamik Vidhyalay, Paikaramau, LKO	0.32	0.0813
			Kukrail					Emiti University, Mallahur, LKO	0.64	0.1626
			Kukrail					Maa Bhagwati Sarvoday Sansthan, Juggaur, LKO	1.60	0.4094
			Kukrail					Goyal Insitute of Tecnology & management, Faizabad road, LKO	0.32	0.0813
			Kukrail					Prathamik vidhyalay, Pakaramau	0.32	0.0813
			Malihabad					Prathamik Swasthya kendra, Malihabad	0.08	0.0203

## Non-CA Plantation along Ganga &amp; tributaries during 2019 rains

Sr.No.	District	Division	Range	Component/Activity	Sr.No.	Sub Heading	Activities	Village Name	Physical Target (ha.)	Financial Target (Pl.) (Rs. In Lakh)
1	2	3	4	5	6	7	8	9	10	11
			Malihabad					Tahsil Malihabad Parisar	0.16	0.0406
			Malihabad					Thana malihabad	0.08	0.0203
			Malihabad					Kabristan Nikat Tahsil Mirjaganj, Malihabad	0.24	0.0610
			Malihabad					Simara Talab, Mirjaganj Malihabad	0.16	0.0406
			Malihabad					Kabristan Chaudharana, Malihabad	0.08	0.0203
			Malihabad					Mahatama Gandhi Inter college malihabad	0.80	0.2032
			Malihabad					Railway Station, Malihabad	0.80	0.2032
			Malihabad					Naween Mandi parsar, Malihabad	1.60	0.4064
			Lucknow					Basantkunj Jagarsh Park	0.48	0.1219
			Lucknow					Duda se Bari road Jangal tak kakona	0.48	0.1219
			Lucknow					Mushabag ke pass	0.16	0.0406
			Lucknow					Budhdheswar mandir	0.16	0.0406
			Lucknow					Jay Prakash Narayan Sarvodaya vidhyalay, Mohanroad Lucknow	0.32	0.0813
			Lucknow					Dr. Shakuntala Mishra Awashiye Colony, Lucknow	0.40	0.1016
			Lucknow					Dr. Shakuntala Mishra University Parisar, Lucknow	0.32	0.0813
			Lucknow					Basantkunj Sector B, LDA Lucknow	0.32	0.0813
			Lucknow					Basantkunj Power house se barawankhurd awas vikas	0.32	0.0813
			City					Hiwet Polytecnic Mahanagar, Lucknow	3.20	0.8128
			City					Nyayik prakshikshan kendra	0.48	0.1219
			City					Hussainabad Rajkiye Inter college	0.16	0.0406

211



## Non-CA Plantation along Ganga &amp; tributaries during 2019 rains

Sr.No.	District	Division	Range	Component/ Activity	Sr. No.	Sub Heading	Activities	Village Name	Physical Target (ha.)	Financial Target (Pl.) (Rs. In Lakh)
1	2	3	4	5	6	7	8	9	10	11
			City					Karyashala Roadwage Service Station, Gomtinagar	0.16	0.0406
			City					Ganna Vigyan Kendra awasiye parisar, LKO	0.80	0.2032
			City					Lamartiniere School, Martine Parwa, LKO	0.48	0.1219
			City					Vibhawkhanda-3, Gomtinagar park	0.16	0.0406
			Mohanlalganj					Samudayik Swasthya Kendra Campus Nagram, LKO	0.24	0.0610
			Mohanlalganj					Eidgaah Campus Nagram, LKO	0.08	0.0203
			Mohanlalganj					Thana Nagram Campus, Lucknow	0.16	0.0406
			Mohanlalganj					Rajnarayan Jaiswal Inter College Campus, nagaram Lucknow	1.76	0.4470
			Mohanlalganj					Global education welfare sosity Dalauna	0.48	0.1219
			Mohanlalganj					U.P. Asbestos Factory Ltd. Mohanlalganj	0.80	0.2032
			Mohanlalganj					Maharana pratap group of campus Gaura, Mohanlalganj	0.64	0.1626
			Mohanlalganj					Surya Group of campus, Gaura Mohanlalganj	0.80	0.2032
			Mohanlalganj					Saroj Institute of managment Ahimamau	0.32	0.0813
			Mohanlalganj					Saroj Institute of managment Chandsaray	0.80	0.2032
			Mohanlalganj					Dayal Group of college	0.80	0.2032
			Mohanlalganj					SMS School of management chansaray (Lucknow-Sultanpur marg)	0.64	0.1626
								<b>Total</b>	<b>50.40</b>	<b>12.8016</b>
								<b>Grand Total-Awadh</b>	<b>81.40</b>	<b>25.5736</b>
								<b>Grand Total-</b>	<b>367.70</b>	<b>498.78</b>

212

## Non-CA Plantation along Ganga &amp; tributaries during 2019 rains

Sr.No.	District	Division	Range	Component/Activity	Sr.No.	Sub Heading	Activities	Village Name	Physical Target (ha.)	Financial Target (Pt.) (Rs. In Lakh)
1	2	3	4	5	6	7	8	9	10	11
49	Sitapur	Sitapur	Laharpur	Plantations & Treatment Models	A4	Urban Land Scapes	UL/A/01 Avenue Plantation	Laharpur Town of Laharpur Range	2.50	8.1750
								<b>Total-</b>	<b>2.50</b>	<b>8.1750</b>
								<b>Grand Total-Sitapur</b>	<b>2.50</b>	<b>8.1750</b>
55	Kheri	North Kheri	Sampurnan	Plantation & Treatment Models	A1	Natural Landscapes	NL/P/02- Grass-Bamboo-Tree	Kanp Forest Block	50.00	17.1000
			Palia					Baibha Ramuapur Forest Block	50.00	17.1000
			Majhgal					Murgaha-2 Forest Block	20.00	6.8400
			Majhgal					Majhgal Forest Block	30.00	10.2600
			South					Cehhudipatiya Forest Block	20.00	6.8400
			South					Bailha-1 Forest Block	20.00	6.8400
			South					Sonakalan forest Block	10.00	3.4200
			Road Side					Dudela Forest Block	10.00	3.4200
			Road Side					Grant No.12 Forest Block	15.00	5.1300
								<b>Total</b>	<b>225.00</b>	<b>76.9500</b>
								<b>Grand Total-North Kheri</b>	<b>225.00</b>	<b>76.9500</b>
								<b>Grand Total</b>	<b>227.50</b>	<b>85.1250</b>
								<b>Total Ganga+Ghagra+Gomti+Sharda</b>	<b>1660.47</b>	<b>2400.5373</b>

218

## Non Compensatory Afforestation-ASW for the plantation during 2020 rains

(रु. लाख में)

क्र.सं.	प्रभाग/कार्यालय का नाम	क्र० सं०	रेंज का नाम	चयनित क्षेत्र/ स्थल का नाम	ब्लॉक वृक्षारोपण		
					भूमि का प्रकार (सामान्य, बीहड़, पठारी, खोला/खादर/कंकरील 1 व पथरीली) आदि	वृक्षारोपण हेतु प्रस्तावित क्षेत्र का क्षेत्रफल (हे० में)	आवश्यक वनरशि:
1	2	3	4	5	6	7	8
1	बरती	1	बरती	बन्धुआ वन ब्लॉक	सामान्य	6.00	1.61400
		2	बरती	डमरुआ जंगल	सामान्य	5.00	1.34500
		3	बरती	कटरा बुर्जुंग ग्राम समाज	सामान्य	5.00	1.34500
		4	बरती	रैपुरा जंगल	सामान्य	5.00	1.34500
		5	रामनगर	जगदीशपुर क०न० 4 धवाय	सामान्य	5.00	1.34500
		6	रामनगर	जगदीशपुर क०न० 1 तेनुआ असनहरा	सामान्य	5.00	1.34500
		7	रामनगर	मंसूरनगर क०न० 1 बलुआ चौबे	सामान्य	5.00	1.34500
		8	रामनगर	मंसूरनगर क०न० 10 जीड जंगल	सामान्य	5.00	1.34500
		9	रामनगर	जगदीशपुर क०न० 5 माझामानपुर	सामान्य	5.00	1.34500
		10	रामनगर	मंसूरनगर क०न० 2 सावडीह	सामान्य	5.00	1.34500
		11	रामनगर	डुमरियागंज क०न० 10 परसावुई चर्च दरियापुर	सामान्य	5.00	1.34500
		12	रामनगर	जगदीशपुर क०न० 8 बनरती	सामान्य	5.00	1.34500
		13	कप्तानगंज	गाझाफला	सामान्य	1.00	0.26900
		14	कप्तानगंज	चन्दीताल वन विभाग की भूमि	सामान्य	2.00	0.53800
		15	हरिया	सरयूनहर जुडईपुर से भोटिमिभ तक	सामान्य	8.00	2.15200
		16	हरिया	हरियांग ग्राम समाज	सामान्य	8.00	2.15200
				<b>योग-बरती</b>		<b>80.00</b>	<b>21.52000</b>
2	सिद्धार्थनगर	1	नीगड़	वन भूमि	सामान्य	15	4.03500
		2	नीगड़	सड़क, नहर, नाला/रेलपटरी	सामान्य	10	2.69000
		3	नीगड़	ग्राम समाज एवं अन्य भूमि	सामान्य	5	1.34500
		4	बांसी	सड़क, नहर, नाला/रेलपटरी	सामान्य	10	2.69000
		5	बांसी	ग्राम समाज एवं अन्य भूमि	सामान्य	5	1.34500
		6	खेसरहा	वन भूमि	सामान्य	5	1.34500
		7	खेसरहा	सड़क, नहर, नाला/रेलपटरी	सामान्य	5	1.34500
		8	खेसरहा	ग्राम समाज एवं अन्य भूमि	सामान्य	5	1.34500
		9	इटवा	सड़क, नहर, नाला/रेलपटरी	सामान्य	10	2.69000
		10	इटवा	ग्राम समाज एवं अन्य भूमि	सामान्य	10	2.69000
		11	डुमरियागंज	वन भूमि	सामान्य	10	2.69000
		12	डुमरियागंज	सड़क, नहर, नाला/रेलपटरी	सामान्य	5	1.34500
		13	डुमरियागंज	ग्राम समाज एवं अन्य भूमि	सामान्य	5	1.34500
				<b>योग-सिद्धार्थनगर</b>		<b>100</b>	<b>26.90000</b>
3	आजमगड़	1	आजमगड़	गम्भीरवन (बडैला ताल)	अन्य	5.000	2.75950
				<b>योग-आजमगड़</b>		<b>5.000</b>	<b>2.75950</b>
4	मऊ	1	मुहम्मदाबाद	भुठलीपुर से सरया तक	सामान्य(बन्धा)	5.000	14.80700
				<b>योग-मऊ</b>		<b>5.000</b>	<b>14.80700</b>
6	मंसूर	1	परीक्षितगड़	वाणपुरगडी वन ब्लॉक	बाधर	8.000	4.09600
		2	परीक्षितगड़	जलबेलापुर गुणगी वन ब्लॉक	बाधर	8.000	4.09600

214



## Non Compensatory Afforestation-ASW for the plantation during 2020 rains

(रु. लाख में)

क्र.सं.	प्रभाग/कार्यालय का नाम	क्र. सं०	रेंज का नाम	चयनित क्षेत्र/ स्थल का नाम	ब्लॉक वृक्षारोपण		
					भूमि का प्रकार (सामान्य, बीहड़, पठारी, खोला/ खादर/ कंकरीली व पथरीली) आदि	वृक्षारोपण हेतु प्रस्तावित क्षेत्र का क्षेत्रफल (हे० में)	आवश्यक धनराशि
1	2	3	4	5	6	7	8
		3	परिक्रितगढ़	तरनियतपुर जनुवी वन ब्लॉक	खादर	8.000	4.09600
		4	परिक्रितगढ़	सारनपुर वन ब्लॉक	खादर	8.000	4.09600
		5	परिक्रितगढ़	फिरौजपुरा वन ब्लॉक	खादर	8.000	4.09600
		8	परिक्रितगढ़	भगवानपुर वन ब्लॉक	खादर	8.000	4.09600
		7	परिक्रितगढ़	खारखली वन ब्लॉक	खादर	8.000	4.09600
6				<b>योग-मेरठ</b>		<b>56.000</b>	<b>28.67200</b>
7	बुलन्दशहर		बुलन्दशहर	रिवाज	ऊसर	10.000	5.51900
			खुर्जा	इब्राहिमपुर जूनेदपुर ठाँ मोजपुर	ऊसर	8.000	4.41520
			खुर्जा	औरंगा	ऊसर	10.000	5.51900
			अनूपशहर	कुरेन	ऊसर	8.000	4.41520
				<b>योग-बुलन्दशहर</b>		<b>36.000</b>	<b>19.86840</b>
11	शिवालिक	1	मोहण्ड	बुढावन पूर्वी	सामान्य, कंकरीली	10.000	2.69000
		2	मोहण्ड	बुढावन पश्चिमी	सामान्य, कंकरीली	10.000	2.69000
		3	मोहण्ड	पेलियो	सामान्य, कंकरीली	10.000	2.69000
		4	मोहण्ड	शाहजहापुर	सामान्य, कंकरीली	10.000	2.69000
		5	मोहण्ड	कालुवाला	सामान्य, कंकरीली	10.000	2.69000
		6	बडकला	बादशाहीबाग	सामान्य, कंकरीली	10.000	2.69000
		7	बडकला	बादशाहीबाग	सामान्य, कंकरीली	10.000	2.69000
		8	बडकला	बादशाहीबाग	सामान्य, कंकरीली	10.000	2.69000
		9	बडकला	बादशाहीबाग	सामान्य, कंकरीली	10.000	2.69000
		10	बडकला	बादशाहीबाग	सामान्य, कंकरीली	10.000	2.69000
		11	शाकुम्भरी	बडकला पश्चिमी	सामान्य, कंकरीली	10.000	2.69000
		12	शाकुम्भरी	बडकला पूर्वी	सामान्य, कंकरीली	10.000	2.69000
		13	शाकुम्भरी	शाकुम्भरी बीट	सामान्य, कंकरीली	10.000	2.69000
		14	शाकुम्भरी	सहन्सरा	सामान्य, कंकरीली	10.000	2.69000
		15	शाकुम्भरी	कोठरी	सामान्य, कंकरीली	10.000	2.69000
				<b>योग-शिवालिक</b>		<b>150.000</b>	<b>40.35000</b>
13	वाराणसी	1	बाबतपुर	सरवा ग्राम समाज	ऊसर	5.00	2.75950
		2	बाबतपुर	बरही नेवादा ग्राम समाज	ऊसर	5.00	2.75950
		3	बाबतपुर	कठिराव ग्राम समाज	ऊसर	6.00	3.31140
		4	बाबतपुर	नदोय ग्राम समाज	ऊसर	6.00	3.31140
		5	बाबतपुर	पडसऊ ग्राम समाज	ऊसर	3.00	1.65570
		6	बाबतपुर	हिरामनपुर ग्राम समाज	ऊसर	5.00	2.75950
		7	बाबतपुर	करखियाव ग्राम समाज	ऊसर	3.00	1.65570
		8	बाबतपुर	मधुमखिया ग्राम समाज	ऊसर	5.00	2.75950
		9	बाबतपुर	तरसड़ा ग्राम समाज	ऊसर	3.00	1.65570
		10	बाबतपुर	देवचन्दपुर ग्राम समाज	ऊसर	5.00	2.75950
		11	बाबतपुर	बेलवा ग्राम समाज	ऊसर	3.00	1.65570
		12	काशी	राजापुर ग्राम समाज	सामान्य	3.00	0.80700
		13	काशी	वाराणसी भटनी रेल मार्ग	सामान्य	18.00	4.84200
		14	वाराणसी	सलानपुर ग्राम समाज	सामान्य	15.00	4.03500
				<b>योग-वाराणसी</b>		<b>85.00</b>	<b>36.73</b>
14	जीनपुर	1	जीनपुर	कठरे सुल्तानपुर थाना	सामान्य	5.000	1.34500
				पिलखिनी थाना	ऊसर	5.000	2.75950

## Non Compensatory Afforestation-ASW for the plantation during 2020 rains

(रु. लाख में)

क्र.सं.	प्रभाग/कार्यालय का नाम	क्र० सं०	रेंज का नाम	चयनित क्षेत्र/ स्थल का नाम	ब्लॉक वृक्षारोपण		
					भूमि का प्रकार (सामान्य, बीहड़, पठारी, खोला/खादर/कंकरीली व पथरीली) आदि	वृक्षारोपण हेतु प्रस्तावित क्षेत्र का क्षेत्रफल (हे० में)	आवश्यक धनराशि
1	2	3	4	5	6	7	8
				बैजापुर गा०स०	सामान्य	5.000	1.34500
				तरसड गा०स०	सामान्य	5.000	1.34500
				किशुनपुर गा०स०	सामान्य	5.000	1.34500
				नरीली गा०स०	सामान्य	3.000	0.80700
				कुछमुच गा०स०	सामान्य	8.000	2.15200
				कैलापर खादी ग्राम उद्योग भूमि	सामान्य	4.000	1.07600
				समीपुर कला गा०स० अ	सामान्य	4.000	1.07600
				समीपुर कला गा०स० ब	सामान्य	3.000	0.80700
				हमजापुर गा०स०	सामान्य	3.000	0.80700
	2	कांसाफा		गोबरा गा०स०	सामान्य	5.000	1.34500
				उमरी गा०स०	सामान्य	3.000	0.80700
				विजयीपुर गा०स०	सामान्य	5.000	1.34500
				देवतासपुर गा०स०	सामान्य	5.000	1.34500
				बासीगीव गा०स०	ऊसर	5.000	2.75950
	3	जलासपुर		गहौरा गा०स०	सामान्य	10.000	2.69000
				विष्णुपुर गा०स०	सामान्य	10.000	2.69000
				करवहा गा०स०	सामान्य	10.000	2.69000
				लासपुर गा०स०	सामान्य	10.000	2.69000
				हरीपुर गा०स०	सामान्य	10.000	2.69000
				उदपुर गा०स०	सामान्य	10.000	2.69000
				मखदूमपुर गा०स०	सामान्य	10.000	2.69000
				कौटवा गा०स०	सामान्य	10.000	2.69000
				सुगुलपुर गा०स०	सामान्य	10.000	2.69000
	4	मडिगीह		बनेवरा गा०स०	सामान्य	5.000	1.34500
				सराय बिक्रम गा०स०	सामान्य	3.000	0.80700
				परशुरामपुर गा०स०	ऊसर	3.000	1.65570
				कैलावर गा०स०	सामान्य	5.000	1.34500
				अडनपुर गा०स०	सामान्य	3.000	0.80700
				जुडपुर बासपुर गा०स०	सामान्य	5.000	1.34500
	5	बरसठी		बासीगीव गा०स०	सामान्य	5.000	1.34500
				सरायगीह गा०स०	सामान्य	5.000	1.34500
				पट्टीकिल्ल राग गा०स०	सामान्य	5.000	1.34500
				नूरपुर गा०स०	सामान्य	5.000	1.34500
				कठबनिया गा०स०	ऊसर	3.000	1.65570
				सहजनी गा०स०	ऊसर	3.000	1.65570
				खजूरी रामपुर गा०स०	ऊसर	5.000	2.75950
				रुवावा गा०स०	ऊसर	5.000	2.75950
				पीहा गा०स०	ऊसर	5.000	2.75950
	6	बराशा		पचोखर गा०स०	सामान्य	5.000	1.34500
				खपडही गा०स०	सामान्य	5.000	1.34500
				चितीली गा०स०	सामान्य	5.000	1.34500
				जयहिन्द इण्टर कार्लेज, टीजी बारा	सामान्य	5.000	1.34500
				इन्दिरा गा०स०	सामान्य	5.000	1.34500
				ककोहिया गा०स०	सामान्य	5.000	1.34500
				गडबागराय गा०स०	सामान्य	5.000	1.34500
				कैजुआ गा०स०	सामान्य	5.000	1.34500
				सीटी गा०स०	सामान्य	5.000	1.34500
				सीनपुरगाँव गा०स०	सामान्य	5.000	1.34500
	7	मालीशहर		कटाहित खास गा०स०	ऊसर	5.000	2.75950
				गजाधरपुर गा०स०	ऊसर	5.000	2.75950

216

## Non Compensatory Afforestation-ASW for the plantation during 2020 rains

(रु. लाख में)

क्र.सं.	प्रभाग/कार्यालय का नाम	क्र. सं०	रेज का नाम	चयनित क्षेत्र/ स्थल का नाम	ब्लॉक वृक्षारोपण		
					भूमि का प्रकार (सामान्य, बीहड़, पटारी, खोला/खादर/कंकरील 1 व पथरीली) आदि	वृक्षारोपण हेतु प्रस्तावित क्षेत्र का क्षेत्रफल (हे० में)	आवश्यक धनराशि
1	2	3	4	5	6	7	8
				तिलौरा गा०स०	ऊसर	5.000	2.75950
				सगपुर चौथार गा०स०	सामान्य	5.000	1.34500
				पहाड़पुर गा०स०	ऊसर	3.000	1.65570
				अलापुर करीरा गा०स०	सामान्य	3.000	0.80700
				बानी गा०स०	ऊसर	3.000	1.65570
				रज्जपुर गा०स०	सामान्य	3.000	0.80700
				महापुर मुजब गा०स०	ऊसर	3.000	1.65570
				करीदा गा०स०	ऊसर	3.000	1.65570
			सुजानगज	तरसवां गा०स०	ऊसर	3.000	1.65570
				तरलेपुर गा०स०	ऊसर	3.000	1.65570
				भैसडा गा०स० रामपुर	सामान्य	15.000	4.03500
			बदलापुर	दयालापुर गा०स०	सामान्य	3.000	0.80700
				पजेलपुर गा०स०	सामान्य	5.000	1.34500
				हिम्मतपुर गा०स०	सामान्य	3.000	0.80700
				खामपुर गा०स०	सामान्य	4.000	1.07600
				नकहस खानदेव गा०स०	ऊसर	3.000	1.65570
				नरगपुर गा०स०	सामान्य	3.000	0.80700
				मिन्नदौली गा०स०	ऊसर	3.000	1.65570
				बधाडी गा०स०	सामान्य	5.000	1.34500
				हरिहरपुर गा०स०	ऊसर	4.000	2.20760
				देहुवा गा०स०	सामान्य	4.000	1.07600
			सुईधाला	रामपुर गा०स०	सामान्य	5.000	1.34500
				गैराहा गा०स०	ऊसर	5.000	2.75950
				धुरीपुर गा०स०	सामान्य	5.000	1.34500
				गुडबडी गा०स०	ऊसर	5.000	2.75950
				बुडपुर गा०स०	सामान्य	3.000	1.34500
				कम्मरपुर गा०स०	ऊसर	5.000	2.75950
				ईसापुर गा०स०	सामान्य	4.000	1.07600
				सम्भारपुर गा०स०	सामान्य	4.000	1.07600
				सम्भारसाह गा०स०	ऊसर	4.000	2.20760
				लाजापुर गा०स०	सामान्य	5.000	1.34500
				बिरीली गा०स०	सामान्य	5.000	1.34500
				बसौली गा०स०	सामान्य	5.000	1.34500
			शाहगज	अरगपुर खुर्द गा०स०	ऊसर	4.000	2.20760
				सोगर गा०स०	ऊसर	5.000	2.75950
				लतीरपुर गा०स०	ऊसर	5.000	2.75950
				रेलवे चार्ड मेहरावा	सामान्य	5.000	1.34500
				<b>योग--जौनपुर</b>		<b>450.000</b>	<b>152.16900</b>
16	प्रधानराज	1	मेजा	मेजा वन ब्लाक	पटारी	40	13.68000
		2	मेजा	कुकी कला वन ब्लाक	पटारी	20	6.84000

217



## Non Compensatory Afforestation-ASW for the plantation during 2020 rains

(रु. लाख में)

क्र.सं.	प्रभाग/कार्यालय का नाम	क्र. सं०	रेज का नाम	चयनित क्षेत्र/ स्थल का नाम	ब्लॉक वृक्षारोपण		
					भूमि का प्रकार (सामान्य, बीहड़, पटारी, खोला/ खादर/ कंकरील 1 व पथरीली) आदि	वृक्षारोपण हेतु प्रस्तावित क्षेत्र का क्षेत्रफल (हे० में)	आवश्यक धनराशि
1	2	3	4	5	6	7	8
		3	मेजा	कुसम्डा वन ब्लॉक	पटारी	20	6.84000
		4	मेजा	पिपरीव वन ब्लॉक	पटारी	12	4.10400
		5	मेजा	सिंहपुर वन ब्लॉक	पटारी	30	10.26000
		6	मेजा	चौदपुर वन ब्लॉक	पटारी	35	11.97000
		7	मेजा	भाण्डा वन ब्लॉक	पटारी	70	23.94000
		8	मेजा	भडिगवाँ वन ब्लॉक	पटारी	20	6.84000
		9	मेजा	गौरीया वन ब्लॉक	पटारी	25	8.55000
		10	मेजा	गडेरिया वन ब्लॉक	पटारी	25	8.55000
		11	मेजा	उमान वन ब्लॉक	पटारी	20	6.84000
		12	कोरीव	पसहवा वन ब्लॉक	पटारी	110	37.62000

218

## Non Compensatory Afforestation-ASW for the plantation during 2020 rains

(रु. लाख में)

क्र.सं.	प्रभाग/कार्यालय का नाम	क्र० सं०	रेंज का नाम	घयनित क्षेत्र/ स्थल का नाम	ब्लॉक वृक्षारोपण		
					भूमि का प्रकार (सामान्य, बीहड़, पठारी, खोला/खादर/कंकरील 1 व पथरीली) आदि	वृक्षारोपण हेतु प्रस्तावित क्षेत्र का क्षेत्रफल (हे० में)	आवश्यक घनत्व
1	2	3	4	5	6	7	8
		13	कोरीव	साजी (रखीरा) वन ब्लॉक	पठारी	25	8.55000
		14	कोरीव	बेलहट वन ब्लॉक	पठारी	115	39.33000
		15	शकरगढ़	नीबी वन ब्लॉक	पठारी	40	13.68000
		16	शकरगढ़	मदुरी वन ब्लॉक	पठारी	35	11.97000
		17	शकरगढ़	औसा वन ब्लॉक	पठारी	25	25.65000
		18	शकरगढ़	लोदर वन ब्लॉक	पठारी	40	13.68000
		19	शकरगढ़	शिवाजपुर वन ब्लॉक	पठारी	50	17.10000
		20	शकरगढ़	जुही वन ब्लॉक	पठारी	45	15.39000
		21	शकरगढ़	बजड़वी वन ब्लॉक	पठारी	45	15.39000
		22	शकरगढ़	मितौर वन ब्लॉक	पठारी	35	11.97000
				योग-प्रयागराज		932	318.7440

219





## Non Compensatory Afforestation-ASW for the plantation during 2020 rains

(रु. लाख में)

क्र.सं.	प्रभाग/कार्यालय का नाम	क्र. सं०	रेंज का नाम	चयनित क्षेत्र/ स्थल का नाम	ब्लॉक वृक्षारोपण		
					भूमि का प्रकार (सामान्य, बीहड़, पठारी, खोला/खादर/कंकरील ी व पथरीली) आदि	वृक्षारोपण हेतु प्रस्तावित क्षेत्र का क्षेत्रफल (हे० में)	आवश्यक घनत्व
1	2	3	4	5	6	7	8
		10	रुदौली	बिहारा कामाख्या भवानी मार्ग	सामान्य	10	2.69000
		11	रुदौली	कनारी मार्ग	सामान्य	5	1.34500
		12	रुदौली	सोमवा वन ब्लाक	सामान्य	10	2.69000
		13	रुदौली	बिहारा वन ब्लाक	सामान्य	10	2.69000
		14	रुदौली	गनेशपुर कछिया वन ब्लाक	सामान्य	5	1.34500
		15	रुदौली	कनारी वन ब्लाक	सामान्य	5	1.34500
		16	कुमारगंज	अमरवा ग्राम समाज	ऊसर	5	2.75950
		17	कुमारगंज	नरेन्द्र देव कृषिकि०वि० भूमि	ऊसर	20	11.03800
		18	कुमारगंज	नरेन्द्र देव कृषिकि०वि० भूमि मटियारा	ऊसर	30	16.55700
		19	कुमारगंज	जोहन ग्राम समाज	ऊसर	10	5.51900
		20	कुमारगंज	लक्ष्मपुर ग्राम समाज	ऊसर	18	9.93420
		21	कुमारगंज	मलेधूखुर्द प्र०सं०	ऊसर	10	5.51900
		22	कुमारगंज	रामपुर जोहन ग्राम समाज	ऊसर	10	5.51900
		23	कुमारगंज	नरेन्द्र देव कृषिकि०वि० भूमि धकधुना	सामान्य	20	5.38000
				<b>योग-अयोग्य</b>		<b>223</b>	<b>104.6852</b>
21	भारतकी	1	रामसनेही घाट	दुवाहिमाबाद वन ब्लाक	ऊसर	8.00	4.41520
		2	रामसनेही घाट	लफटिया वन ब्लाक	ऊसर	8.00	4.41520
		3	रामसनेही घाट	टिकरा वन ब्लाक	ऊसर	8.00	4.41520
		4	रामसनेही घाट	रामपुर वन ब्लाक	ऊसर	8.00	4.41520
		5	रामसनेही घाट	टाण्डा वन ब्लाक	ऊसर	8.00	4.41520
		6	रामसनेही घाट	मानपुर मकोया वन ब्लाक	ऊसर	8.00	4.41520
		7	देवा	मौरपुर वन ब्लाक	ऊसर	8.00	4.41520
		8	देवा	कोना वन ब्लाक	ऊसर	8.00	4.41520
		9	देवा	शाहपुर वन ब्लाक	ऊसर	8.00	4.41520
		10	देवा	टीपहार वन ब्लाक	ऊसर	8.00	4.41520
		11	देवा	जमुवाती वन ब्लाक	ऊसर	8.00	4.41520
		12	देवा	टिकरिया वन ब्लाक	ऊसर	8.00	4.41520
		13	देवा	शाहपुर वन ब्लाक	ऊसर	8.00	4.41520
		14	देवा	अलीनगर करौदा वन ब्लाक	ऊसर	8.00	4.41520
		15	देवा	अमरसण्डा वन ब्लाक	ऊसर	8.00	4.41520
		16	देवा	फिलहटी हेदतबाद	ऊसर	8.00	4.41520
		17	देवा	मलूकपुर वन ब्लाक	ऊसर	8.00	4.41520
		18	देवा	सलेहनगर वन ब्लाक	ऊसर	8.00	4.41520
		19	देवा	गोपालपुर वन ब्लाक	ऊसर	8.00	4.41520
		20	देवा	बपुरी वन ब्लाक	ऊसर	8.00	4.41520

२२१

## Non Compensatory Afforestation-ASW for the plantation during 2020 rains

(रु. लाख में)

क्र.सं.	प्रभाग/कार्यालय का नाम	क्र० सं०	रेंज का नाम	चयनित क्षेत्र/ स्थल का नाम	ब्लॉक वृक्षारोपण		
					भूमि का प्रकार (सामान्य, बीहड़, पठारी, खोला/खादर/कंकरील व पथरीली) आदि	वृक्षारोपण हेतु प्रस्तावित क्षेत्र का क्षेत्रफल (है० में)	आवश्यक धनराशि
1	2	3	4	5	6	7	8
		21	हैदरगढ़	रोनी वन ब्लॉक	ऊसर	8.00	4.41520
		22	हैदरगढ़	शरीफाबाद वन ब्लॉक	ऊसर	8.00	4.41520
		23	हैदरगढ़	गौरवाउसमानपुर वन ब्लॉक	ऊसर	8.00	4.41520
		24	हैदरगढ़	शिवनाम वन ब्लॉक	ऊसर	8.00	4.41520
		25	हैदरगढ़	गोसियामऊ वन ब्लॉक	ऊसर	8.00	4.41520
		26	हैदरगढ़	तेजवापुर वन ब्लॉक	ऊसर	8.00	4.41520
		27	हैदरगढ़	लखीरा वन ब्लॉक	ऊसर	8.00	4.41520
		28	हैदरगढ़	मुस्ताफा वन ब्लॉक	ऊसर	8.00	4.41520
		29	हैदरगढ़	शरीफाबाद वन ब्लॉक	ऊसर	8.00	4.41520
		30	हैदरगढ़	थलवारा वन ब्लॉक	ऊसर	8.00	4.41520
		31	हैदरगढ़	बैहटा वन ब्लॉक	ऊसर	8.00	4.41520
		32	बाराबंकी	जैदपुर वन ब्लॉक	ऊसर	8.00	4.41520
		33	बाराबंकी	नियामतपुर वन ब्लॉक	ऊसर	8.00	4.41520
		34	रामनगर	कुरामर वन ब्लॉक	ऊसर	8.00	4.41520
		35	रामनगर	लालपुर वन ब्लॉक	ऊसर	8.00	4.41520
		36	रामनगर	जलीली राजपुतार वन ब्लॉक	ऊसर	8.00	4.41520
		37	फतेहपुर	निजामजली टाण्डा वन ब्लॉक	ऊसर	8.00	4.41520
		38	फतेहपुर	हैदरगंज वन ब्लॉक	ऊसर	8.00	4.41520
		39	फतेहपुर	बसारा वन ब्लॉक	ऊसर	8.00	4.41520
		40	फतेहपुर	धेरी वन ब्लॉक	ऊसर	8.00	4.41520
		41	हरख	चकसार-जैसान वन ब्लॉक	ऊसर	8.00	4.41520
		42	हरख	करीमाबाद मालीली वन ब्लॉक	ऊसर	8.00	4.41520
		43	हरख	सोमरी वन ब्लॉक	ऊसर	8.00	4.41520
		44	हरख	उषिटा वन ब्लॉक	ऊसर	8.00	4.41520
		45	हरख	पुरब बैलाण वन ब्लॉक	ऊसर	8.00	4.41520
				<b>योग-बाराबंकी</b>		360.00	198.6840
24	जमेदी	1	मुंखाना	मौझगाँव वन ब्लॉक-2	ऊसर	20.000	11.03800
		2	मुंखाना	मौझगाँव वन ब्लॉक-2	सामान्य	9.000	2.42100
		3	मुंखाना	किशनी वन ब्लॉक	ऊसर	15.000	8.27850
		4	मुंखाना	टिकरा बैजनाथ ग्राम समाज	सामान्य	5.000	1.34500
		5	मुंखाना	रसूलाबाद ग्राम समाज	सामान्य	5.000	1.34500
		6	मुंखाना	पिछूली ग्राम समाज	सामान्य	5.000	1.34500
		7	मुंखाना	सरैया ग्राम समाज	ऊसर	10.000	5.51900
		8	मुंखाना	कादूनाला वन ब्लॉक-1	ऊसर	20.000	11.03800
		9	मुंखाना	कादूनाला वन ब्लॉक-2	ऊसर	17.000	9.38230
		10	मुंखाना	कादूनाला वन ब्लॉक-3	ऊसर	15.000	8.27850
		11	मुंखाना	कादूनाला वन ब्लॉक-4	ऊसर	15.000	8.27850
		12	मुंखाना	भीखीपुर ग्राम समाज	ऊसर	10.000	5.51900
		13	मुंखाना	मन्दौर ग्राम समाज	सामान्य	5.000	1.34500
		14	मुंखाना	संसारपुर वन ब्लॉक-1	ऊसर	20.000	11.03800
		15	मुंखाना	खोमऊ वन ब्लॉक	सामान्य	10.000	2.69000
		16	मुंखाना	कोयलारा ग्राम समाज	ऊसर	10.000	5.51900
		17	मुंखाना	मटियारीकला ग्राम समाज	सामान्य	10.000	2.69000
		18	मुंखाना	धासी वन ब्लॉक	सामान्य	10.000	2.69000

252



## Non Compensatory Afforestation-ASW for the plantation during 2020 rains

(रु. लाख में)

क्र.सं.	प्रभाग/कार्यालय का नाम	क्र० सं०	रेज का नाम	चयनित क्षेत्र/ स्थल का नाम	ब्लॉक वृक्षारोपण		
					भूमि का प्रकार (सामान्य, बीहड़, पठारी, खोला/खादर/कंकरील व पथरीली) आदि	वृक्षारोपण हेतु प्रस्तावित क्षेत्र का क्षेत्रफल (हे० में)	आवश्यक धनराशि
1	2	3	4	5	6	7	8
		19	मु०खाना	अहमदपुर ग्राम समाज	ऊसर	10.000	5.51900
		20	मु०खाना	बरसण्डा ग्राम समाज	ऊसर	10.000	5.51900
		21	मु०खाना	नादी वन ब्लॉक	ऊसर	20.000	11.03800
		22	मु०खाना	बुजपुर ग्राम समाज	ऊसर	10.000	5.51900
		23	अमेठी	शमदयपुर ग्राम समाज	ऊसर	5.000	2.75950
		24	तिलोई	छीछा ग्राम समाज	ऊसर	10.000	5.51900
		25	तिलोई	अलाईपुर ग्राम समाज	ऊसर	10.000	5.51900
		26	तिलोई	सवितापुर ग्राम समाज	ऊसर	10.000	5.51900
		27	तिलोई	कौना ग्राम समाज	ऊसर	10.000	5.51900
		28	तिलोई	दलवलिवा वन भूमि	ऊसर	10.000	5.51900
		29	तिलोई	मोहिया सुन्दरिया वन भूमि	ऊसर	10.000	5.51900
		30	तिलोई	टिकरी वन भूमि	ऊसर	10.000	5.51900
		31	तिलोई	खारा ग्राम समाज	ऊसर	10.000	5.51900
		32	तिलोई	शेखरुआ ग्राम समाज	ऊसर	5.000	2.75950
		33	तिलोई	चकामहा वन भूमि	ऊसर	5.000	2.75950
		34	तिलोई	पीडी ग्राम समाज	ऊसर	10.000	5.51900
		35	तिलोई	सरायमाया ग्राम समाज	ऊसर	10.000	5.51900
		36	तिलोई	संगरौला-कटीरा मार्ग	सामान्य	5.000	1.34500
		37	अमेठी	घटकीर ग्राम समाज	ऊसर	10.000	5.51900
		38	अमेठी	करेसगाँव ग्राम समाज	ऊसर	5.000	2.75950
		39	अमेठी	नुवावा ग्राम समाज	ऊसर	5.000	2.75950
		40	अमेठी	कनकरिहपुर ग्राम समाज	ऊसर	5.000	2.75950
		41	अमेठी	डेहवा ग्राम समाज	ऊसर	10.000	5.51900
		42	अमेठी	बदलापुर ग्राम समाज	ऊसर	5.000	2.75950
		43	अमेठी	कंशावपुर ग्राम समाज	ऊसर	5.000	2.75950
		44	अमेठी	भुसियावा ग्राम समाज	ऊसर	5.000	2.75950
		45	अमेठी	मडौली ग्राम समाज	ऊसर	5.000	2.75950
		46	अमेठी	बैधिकपुर ग्राम समाज	ऊसर	5.000	2.75950
		47	अमेठी	शतापुर ग्राम समाज	ऊसर	5.000	2.75950
		48	अमेठी	नुवावा ग्राम समाज	सामान्य	5.000	1.34500
		49	अमेठी	जयशमपुर ग्राम समाज	ऊसर	5.000	2.75950
		50	अमेठी	ज्ञानचन्दपुर ग्राम समाज	ऊसर	3.000	1.65570
		51	अमेठी	गढेरी ग्राम समाज	ऊसर	5.000	2.75950
		52	अमेठी	भागीपुर ग्राम समाज	ऊसर	5.000	2.75950
		53	अमेठी	तन्दीकी ग्राम समाज	ऊसर	5.000	2.75950
		54	अमेठी	पूरबहारा नाला	सामान्य	5.000	1.34500
		55	अमेठी	अशरहनी ग्राम समाज	ऊसर	5.000	2.75950
		56	अमेठी	वारियापुर ग्राम समाज	ऊसर	5.000	2.75950
		57	अमेठी	नगौली ग्राम समाज	ऊसर	5.000	2.75950
		58	अमेठी	सैदपुर ग्राम समाज	ऊसर	5.000	2.75950
		59	अमेठी	बनघारीपुर ग्राम समाज	ऊसर	5.000	2.75950
		60	अमेठी	पुनपुर ग्राम समाज	ऊसर	5.000	2.75950
		61	अमेठी	उसका ग्राम समाज	ऊसर	5.000	2.75950
		62	अमेठी	सयामपुर ग्राम समाज	ऊसर	5.000	2.75950

223



## Non Compensatory Afforestation-ASW for the plantation during 2020 rains

(रु. लाख में)

क्र.सं.	प्रभाग/कार्यालय का नाम	क्र० सं०	रेंज का नाम	चयनित क्षेत्र/ स्थल का नाम	ब्लॉक वृक्षारोपण		
					भूमि का प्रकार (सामान्य, बीहड़, पठारी, खोला/खादर/कंकरील 1 व पथरीली) आदि.	वृक्षारोपण हेतु प्रस्तावित क्षेत्र का क्षेत्रफल (हे० में)	आवश्यक घनराशि
1	2	3	4	5	6	7	8
		63	अमेठी	छीड़ा ग्राम समाज	ऊसर	5.000	2.75950
		64	गौरीगंज	लोहगपुर ग्राम समाज	ऊसर	5.000	2.75950
		65	गौरीगंज	शाहगढ़ ग्राम समाज	ऊसर	10.000	5.51900
		66	गौरीगंज	किलाबिली-पूरबगाँव मार्ग	सामान्य	5.000	1.34500
		67	गौरीगंज	धरपीपुर-जलमा मार्ग	सामान्य	5.000	1.34500
		68	गौरीगंज	रामशाहपुर ग्राम समाज	ऊसर	10.000	5.51900
		69	गौरीगंज	किशुनदासपुर ग्राम समाज	ऊसर	10.000	5.51900
		70	गौरीगंज	उलरा ग्राम समाज	ऊसर	5.000	2.75950
		71	गौरीगंज	नेवादा किशुनगढ़ ग्राम समाज	ऊसर	5.000	2.75950
		72	गौरीगंज	जायस रजबहा	सामान्य	5.000	1.34500
		73	गौरीगंज	अहुरी ताल ड्रेन	सामान्य	5.000	1.34500
		74	गौरीगंज	सरयाहूदवशाह ग्राम समाज	ऊसर	5.000	2.75950
		75	गौरीगंज	सम्भावा ग्राम समाज	सामान्य	6.000	1.61400
				<b>योग-अमेठी</b>		<b>600.000</b>	<b>302.85000</b>
25	गोण्डा	1	उत्तरीला	गुमडी कक्ष संख्या-1बी	ऊसर	10	5.51900
		2		गुमडी कक्ष संख्या-1ए	ऊसर	10	5.51900
		3		राजापुरभारी-1	सामान्य	5	1.34500
		4	रेहरा बाजार	पिपरा बीट-प्रथम भाग	सामान्य	15	4.03500
		5		पिपरा बीट-द्वितीय भाग	सामान्य	10	2.69000
		6		बैरिया प्रथम बीट प्रथम भाग	सामान्य	10	2.69000
		7		बैरिया प्रथम बीट द्वितीय भाग	सामान्य	10	2.69000
		8		इटवा बीट	सामान्य	10	2.69000
		9		तेन्दुवा बीट-प्रथम भाग	सामान्य	10	2.69000
		10		तेन्दुवा बीट-द्वितीय भाग	सामान्य	10	2.69000
		11		किशुनपुर बीट	सामान्य	10	2.69000
		12	पठरी कृपास	उज्जैनी-बोधीपुरवा प्रथम भाग	सामान्य	10	2.69000
		13		उज्जैनी-बोधीपुरवा द्वितीय भाग	सामान्य	10	2.69000
		14		उज्जैनी-इन्द्राधारा	ऊसर	10	5.51900
		15		उज्जैनी-भोरहा प्रथम	ऊसर	10	5.51900
		16		उज्जैनी-भोरहा द्वितीय	ऊसर	10	5.51900
		17		विद्यानगर-महादेइया प्रथम	ऊसर	10	5.51900
		18		विद्यानगर-महादेइया द्वितीय	ऊसर	10	5.51900
		19		विद्यानगर-हरनादाधर	सामान्य	5	1.34500
		20	कूवांस	परासखाल कक्ष संख्या-2	ऊसर	10	5.51900
		21		ढीगही फिख संख्या-1	सामान्य	10	2.69000
		22		महराजगंज प्रथम बीट	सामान्य	5	1.34500
		23		महराजगंज द्वितीय बीट कक्ष संख्या-1	सामान्य	5	1.34500
		24		वातपुर बीट	सामान्य	10	2.69000
		25		दुलहिनपुर बीट	सामान्य	10	2.69000
		26		चन्दना बीट	सामान्य	10	2.69000
		27		शिवगढ़ बीट	ऊसर	5	2.75950
		28	टिकरी	रामगढ़ बीट	सामान्य	10	2.69000
		29		बगधरवा बीट	सामान्य	10	2.69000
		30		बूटहनी बीट प्रथम भाग	सामान्य	10	2.69000

224

## Non Compensatory Afforestation-ASW for the plantation during 2020 rains

(रु. लाख में)

क्र.सं.	प्रभाग/कार्यालय का नाम	कठ सं०	रेंज का नाम	चयनित क्षेत्र/ स्थल का नाम	ब्लॉक वृक्षारोपण		
					भूमि का प्रकार (सामान्य, बीहड़, पठारी, खोला/खादर/कंकरील 1 व पथरीली) आदि	वृक्षारोपण हेतु प्रस्तावित क्षेत्र का क्षेत्रफल (हे० में)	आवश्यक धनराशि
1	2	3	4	5	6	7	8
		31		बुटहनी बीट द्वितीय भाग	सामान्य	15	4.03500
		32		मनीपुर बीट प्रथम भाग	सामान्य	15	4.03500
		33		मनीपुर बीट द्वितीय भाग	सामान्य	15	4.03500
		34		असरफाबाद बीट	सामान्य	10	2.69000
		35		गनेशपुर बीट प्रथम	सामान्य	10	2.69000
		36		गनेशपुर बीट द्वितीय	सामान्य	10	2.69000
		37		ज्ञानीपुर राम प्रसाद	ऊसर	13	7.17470
		38	सादुल्लाह नगर	रामपुर कठनं०-2	सामान्य	5	1.34500
		38		रामपुर कठनं०-	सामान्य	5	1.34500
		40		भरतपुर-3	सामान्य	5	1.34500
		41		भरतपुर-4	ऊसर	5	2.75950
		42		मददी-3बी	ऊसर	5	2.75950
		43		मददी-1	सामान्य	5	1.34500
		44		रेलनपुर	सामान्य	5	1.34500
		45		कुकनगर	ऊसर	5	2.75950
				योग-गोण्डा		408	141.71970
26	बहराइच	1	अबुल्लागंज	चर्दा कला सं०-01	सामान्य	10	2.69000
		2		चर्दा कला सं०-04	सामान्य	10	2.69000
		3		चर्दा कला सं०-07	सामान्य	10	2.69000
		4		चर्दा कला सं०-13	सामान्य	10	2.69000
		5	कैसरगंज	घाघराघाट रेलवे रिक्ता भूमि-1	सामान्य	5	1.34500
		6		घाघराघाट रेलवे रिक्ता भूमि-2	सामान्य	5	1.34500
		7		अकाहरा अबूपुर ग्राम समाज	सामान्य	5	1.34500
		8		सिरौला ग्राम समाज	सामान्य	5	1.34500
		9		बैरीसालपुर नाला ग्राम समाज	सामान्य	5	1.34500
		10		अचौलिया ग्राम समाज	सामान्य	5	1.34500
		11	चकिया	चकिया कला सं०-01	सामान्य	10	2.69000
		12		चकिया कला सं०-02	सामान्य	10	2.69000
		13		चकिया कला सं०-03	सामान्य	10	2.69000
		14		चकिया कला सं०-04	सामान्य	10	2.69000
		15		चकिया कला सं०-05	सामान्य	10	2.69000
		16		चकिया कला सं०-08	सामान्य	10	2.69000
		17		चकिया कला सं०-10	सामान्य	10	2.69000
		18		चकिया कला सं०-12	सामान्य	10	2.69000
		19		चकिया कला सं०-13	सामान्य	10	2.69000
				योग-बहराइच		160	43.0400
27	भाबरती	1	मिना	मिना कला संख्या-20 पी-1	सामान्य	20	5.38000
		2	मिना	मिना कला संख्या-20 पी-2	सामान्य	20	5.38000

235

## Non Compensatory Afforestation-ASW for the plantation during 2020 rains

(रु. लाख में)

क्र.सं.	प्रभाग/कार्यालय का नाम	क्र. सं०	रेंज का नाम	चयनित क्षेत्र/ स्थल का नाम	ब्लॉक वृक्षारोपण		
					भूमि का प्रकार (सामान्य, बीहड़, पठारी, खोला/खादर/कंकरील व पथरीली) आदि	वृक्षारोपण हेतु प्रस्तावित क्षेत्र का क्षेत्रफल (हे० मं)	अवगतक घनत्व
1	2	3	4	5	6	7	8
		3	मिन्ना	मिन्ना कक्ष संख्या-20 पी-3	सामान्य	20	5.38000
		4	मिन्ना	मिन्ना कक्ष संख्या-21 पी-1	सामान्य	20	5.38000
		5	मिन्ना	मिन्ना कक्ष संख्या-21 पी-2	सामान्य	20	5.38000
		6	मिन्ना	मिन्ना कक्ष संख्या-21 पी-3	सामान्य	20	5.38000
		7	मिन्ना	मिन्ना कक्ष संख्या-27 पी-1	सामान्य	20	5.38000
		8	मिन्ना	मिन्ना कक्ष संख्या-27 पी-2	सामान्य	20	5.38000
		9	मिन्ना	मिन्ना कक्ष संख्या-44 पी-1	सामान्य	20	5.38000
		10	मिन्ना	मिन्ना कक्ष संख्या-44 पी-2	सामान्य	20	5.38000
		11	मिन्ना	मिन्ना कक्ष संख्या-43 पी-1	सामान्य	20	5.38000
		12	मिन्ना	मिन्ना कक्ष संख्या-43 पी-2	सामान्य	20	5.38000
		13	मिन्ना	मिन्ना कक्ष संख्या-43 पी-3	सामान्य	20	5.38000
		14	मिन्ना	मिन्ना कक्ष संख्या-18 पी-1	सामान्य	20	5.38000
		15	मिन्ना	मिन्ना कक्ष संख्या-18 पी-2	सामान्य	20	5.38000
		16	मिन्ना	मिन्ना कक्ष संख्या-18 पी-3	सामान्य	20	5.38000
		17	मिन्ना	मिन्ना कक्ष संख्या-31 पी-1	सामान्य	20	5.38000
		18	मिन्ना	मिन्ना कक्ष संख्या-31 पी-2	सामान्य	20	5.38000
		19	मिन्ना	मिन्ना कक्ष संख्या-31 पी-3	सामान्य	20	5.38000
		20	मिन्ना	मिन्ना कक्ष संख्या-31 पी-4	सामान्य	20	5.38000
		21	मिन्ना	मिन्ना कक्ष संख्या-30 पी-1	सामान्य	20	5.38000
		22	मिन्ना	मिन्ना कक्ष संख्या-30 पी-2	सामान्य	20	5.38000
		23	मिन्ना	मिन्ना कक्ष संख्या-38 पी-1	सामान्य	20	5.38000
		24	मिन्ना	मिन्ना कक्ष संख्या-38 पी-2	सामान्य	20	5.38000
		25	मिन्ना	मिन्ना कक्ष संख्या-40 पी-1	सामान्य	20	5.38000
		26	मिन्ना	मिन्ना कक्ष संख्या-40 पी-2	सामान्य	20	5.38000
		27	मिन्ना	मिन्ना कक्ष संख्या-22 पी-1	सामान्य	20	5.38000
		28	मिन्ना	मिन्ना कक्ष संख्या-22 पी-2	सामान्य	20	5.38000
		29	मिन्ना	मिन्ना कक्ष संख्या-22 पी-3	सामान्य	20	5.38000
		30	मिन्ना	मिन्ना कक्ष संख्या-36 पी-1	सामान्य	20	5.38000
		31	मिन्ना	मिन्ना कक्ष संख्या-36 पी-2	सामान्य	20	5.38000
		32	मिन्ना	मिन्ना कक्ष संख्या-36 पी-3	सामान्य	20	5.38000
		33	मिन्ना	मिन्ना कक्ष संख्या-45 पी-1	सामान्य	20	5.38000
		34	मिन्ना	मिन्ना कक्ष संख्या-45 पी-2	सामान्य	20	5.38000
		35	मिन्ना	मिन्ना कक्ष संख्या-34 पी-1	सामान्य	20	5.38000
		36	मिन्ना	मिन्ना कक्ष संख्या-34 पी-2	सामान्य	20	5.38000
		37	ककरदरी	मिन्ना कक्ष संख्या-10 पी-1	सामान्य	20	5.38000
		38	ककरदरी	मिन्ना कक्ष संख्या-10 पी-2	सामान्य	20	5.38000
		39	ककरदरी	मिन्ना कक्ष संख्या-10 पी-3	सामान्य	20	5.38000
		40	ककरदरी	मिन्ना कक्ष संख्या-10 पी-4	सामान्य	20	5.38000
		41	ककरदरी	मिन्ना कक्ष संख्या-11 पी-1	सामान्य	20	5.38000
		42	ककरदरी	मिन्ना कक्ष संख्या-11 पी-2	सामान्य	20	5.38000
		43	ककरदरी	मिन्ना कक्ष संख्या-11 पी-3	सामान्य	20	5.38000
		44	ककरदरी	मिन्ना कक्ष संख्या-11 पी-4	सामान्य	20	5.38000
		45	ककरदरी	ककरा कक्ष संख्या-1	सामान्य	20	5.38000
		46	ककरदरी	ककरा कक्ष संख्या-2	सामान्य	20	5.38000

296



## Non Compensatory Afforestation-ASW for the plantation during 2020 rains

(रु. लाख में)

क्र.सं.	प्रभाग/कार्यालय का नाम	क्र० सं०	रेंज का नाम	चयनित क्षेत्र/ स्थल का नाम	वर्तक वृक्षारोपण		
					भूमि का प्रकार (सामान्य, बीहड़, पठारी, खोला/खादर/कंकरील 1 व पथरीली) आदि	वृक्षारोपण हेतु प्रस्तावित क्षेत्र का क्षेत्रफल (हे० में)	आवश्यक व्यय (रु.)
1	2	3	4	5	6	7	8
		47	काकरदरी	ककवा कक्ष संख्या-3	सामान्य	20	5.38000
		48	काकरदरी	मिना कक्ष संख्या-6 पी-1	सामान्य	20	5.38000
		49	काकरदरी	मिना कक्ष संख्या-6 पी-2	सामान्य	20	5.38000
		50	काकरदरी	मिना कक्ष संख्या-8 पी-3	सामान्य	20	5.38000
		51	काकरदरी	मिना कक्ष संख्या-6 पी-4	सामान्य	20	5.38000
		52	काकरदरी	मिना कक्ष संख्या-8 पी-5	सामान्य	20	5.38000
		53	काकरदरी	मिना कक्ष संख्या-8 पी-6	सामान्य	20	5.38000
		54	काकरदरी	मिना कक्ष संख्या-6 पी-7	सामान्य	20	5.38000
		55	काकरदरी	मिना कक्ष संख्या-15 पी-1	सामान्य	20	5.38000
		56	काकरदरी	मिना कक्ष संख्या-15 पी-2	सामान्य	20	5.38000
		57	काकरदरी	मिना कक्ष संख्या-15 पी-3	सामान्य	20	5.38000
		58	काकरदरी	मिना कक्ष संख्या-15 पी-4	सामान्य	20	5.38000
		59	काकरदरी	मिना कक्ष संख्या-16 पी-1	सामान्य	20	5.38000
		60	काकरदरी	मिना कक्ष संख्या-16 पी-2	सामान्य	20	5.38000
		61	काकरदरी	मिना कक्ष संख्या-16 पी-3	सामान्य	20	5.38000
		62	काकरदरी	मिना कक्ष संख्या-16 पी-4	सामान्य	20	5.38000
		63	काकरदरी	मिना कक्ष संख्या-2 पी-1	सामान्य	20	5.38000
		64	काकरदरी	मिना कक्ष संख्या-2 पी-2	सामान्य	20	5.38000
		65	काकरदरी	मिना कक्ष संख्या-2 पी-3	सामान्य	20	5.38000
		66	काकरदरी	मिना कक्ष संख्या-2 पी-4	सामान्य	20	5.38000
		67	काकरदरी	मिना कक्ष संख्या-2 पी-5	सामान्य	20	5.38000
		68	काकरदरी	मिना कक्ष संख्या-8 पी-1	सामान्य	20	5.38000
		69	काकरदरी	मिना कक्ष संख्या-8 पी-2	सामान्य	20	5.38000
		70	काकरदरी	मिना कक्ष संख्या-8 पी-3	सामान्य	20	5.38000
		71	काकरदरी	मिना कक्ष संख्या-8 पी-4	सामान्य	20	5.38000
		72	काकरदरी	मिना कक्ष संख्या-9 पी-1	सामान्य	20	5.38000
		73	काकरदरी	मिना कक्ष संख्या-9 पी-2	सामान्य	20	5.38000
		74	काकरदरी	मिना कक्ष संख्या-12 पी-1	सामान्य	20	5.38000
		75	काकरदरी	मिना कक्ष संख्या-12 पी-2	सामान्य	20	5.38000
		76	काकरदरी	मिना कक्ष संख्या-13 पी-1	सामान्य	20	5.38000
		77	काकरदरी	मिना कक्ष संख्या-13 पी-2	सामान्य	20	5.38000
		78	काकरदरी	मिना कक्ष संख्या-24 पी-1	सामान्य	20	5.38000
		79	काकरदरी	मिना कक्ष संख्या-24 पी-2	सामान्य	20	5.38000
		80	काकरदरी	मिना कक्ष संख्या-24 पी-3	सामान्य	20	5.38000
		81	काकरदरी	मिना कक्ष संख्या-24 पी-4	सामान्य	20	5.38000
		82	काकरदरी	मिना कक्ष संख्या-7 पी-1	सामान्य	20	5.38000
		83	काकरदरी	मिना कक्ष संख्या-7 पी-2	सामान्य	20	5.38000
		84	काकरदरी	मिना कक्ष संख्या-1 पी-1	सामान्य	20	5.38000
		85	काकरदरी	मिना कक्ष संख्या-1 पी-2	सामान्य	20	5.38000
		86	काकरदरी	मिना कक्ष संख्या-26 पी-1	सामान्य	20	5.38000
		87	काकरदरी	मिना कक्ष संख्या-26 पी-2	सामान्य	20	5.38000
		88	काकरदरी	मिना कक्ष संख्या-26 पी-3	सामान्य	20	5.38000
		89	काकरदरी	मिना कक्ष संख्या-26 पी-4	सामान्य	20	5.38000
		90	काकरदरी	मिना कक्ष संख्या-4 पी-1	सामान्य	20	5.38000

227

## Non Compensatory Afforestation-ASW for the plantation during 2020 rains

(रु. लाख में)

क्र.सं.	प्रभाग/कार्यालय का नाम	क्र० सं०	रेज. का नाम	चयनित क्षेत्र/ स्थल का नाम	ब्लॉक वृक्षारोपण		
					भूमि का प्रकार (सामान्य, बीहड़, पठारी, खोला/खादर/कंकरील 1 व पथरीली) आदि	वृक्षारोपण हेतु प्रस्तावित क्षेत्र का क्षेत्रफल (हे० में)	अवश्यक धनराशि
1	2	3	4	5	6	7	8
		91	ककरदरी	मिन्ना कक्ष संख्या-4 पी-2	सामान्य	20	5.38000
		92	ककरदरी	मिन्ना कक्ष संख्या-4 पी-3	सामान्य	20	5.38000
		93	ककरदरी	मिन्ना कक्ष संख्या-4 पी-4	सामान्य	20	5.38000
		94	हरदत्तनगर	राजगढ़सिंघा कक्ष संख्या- 1	सामान्य	20	5.38000
		95	हरदत्तनगर	राजगढ़सिंघा कक्ष संख्या- 2	सामान्य	20	5.38000
		96	हरदत्तनगर	राजगढ़सिंघा कक्ष संख्या-3 ब	सामान्य	20	5.38000
		97	हरदत्तनगर	राजगढ़सिंघा कक्ष संख्या-4	सामान्य	20	5.38000
		98	हरदत्तनगर	मुजानडीह कक्ष सं० 1	सामान्य	20	5.38000
		99	हरदत्तनगर	मुजानडीह कक्ष सं० 2	सामान्य	20	5.38000
		100	हरदत्तनगर	मुजानडीह कक्ष सं० 4	सामान्य	20	5.38000
				<b>योग-श्रावस्ती</b>		2000	538.000
28	बरेली	7	बरेली	छावनी क्षेत्र	सामान्य	30.00	8.07000
		8	बहेडी	ग्राम समाज भूमि	सामान्य	10.00	2.69000
		9	नवाबगंज	ग्राम समाज भूमि	सामान्य	10.00	2.69000
		10	मीरगंज	ग्राम समाज भूमि	सामान्य	10.00	2.69000
		11	औयला	ग्राम समाज भूमि	सामान्य	10.00	2.69000
		12	फरीदपुर	खल्लपुर वन खण्ड आरक्षित वन क्षेत्र	सामान्य	15.00	4.03500
		13	फरीदपुर	शंखापुर ग्राम समाज	सामान्य	10.00	2.69000
				<b>योग-बरेली</b>		95.00	25.56
31	बदायूं	7	बदायूं	उझानी वन खण्ड-7	ऊसर	10	5.51900
		11	बदायूं	सिकन्दरावाद वन खण्ड-4	ऊसर	10	5.51900
		12	बदायूं	सिकन्दरावाद वन खण्ड-5	ऊसर	10	5.51900
		13	बदायूं	सिकन्दरावाद वन खण्ड-6	ऊसर	10	5.51900
		14	बदायूं	सिकन्दरावाद वन खण्ड-7	ऊसर	10	5.51900
		15	बदायूं	ककोडा वन खण्ड-1	ऊसर	10	5.51900
		16	बदायूं	ककोडा वन खण्ड-2	ऊसर	10	5.51900
				<b>योग-बदायूं</b>		70	38.6330
32	राजसमपुर	1	खुटार	नत्थापुर वन ब्लॉक सं०-2 प्रथम	सामान्य	10.000	2.69000
		2		नत्थापुर वन ब्लॉक सं०-2 द्वितीय	सामान्य	10.000	2.69000
		3		हरायपुर वन ब्लॉक सं०-6 प्रथम	सामान्य	10.000	2.69000
		4		हरायपुर वन ब्लॉक सं०-6 द्वितीय	सामान्य	10.000	2.69000
		5		हरायपुर वन ब्लॉक सं०-6 तृतीय	सामान्य	10.000	2.69000

228

## Non Compensatory Afforestation-ASW for the plantation during 2020 rains

(रु. लाख में)

क्र.सं.	प्रभाग/कार्यालय का नाम	क्र० सं०	रेज का नाम	चयनित क्षेत्र/ स्थल का नाम	ब्लॉक वृक्षारोपण		
					भूमि का प्रकार (सामान्य, बौहड़, पठारी, खोला/खादर/कंकरील व पथरीली) आदि	वृक्षारोपण हेतु प्रस्तावित क्षेत्र का क्षेत्रफल (हे० में)	आवश्यक धनराशि
1	2	3	4	5	6	7	8
		6		हरसयपुर वन ब्लॉक क्र०-5 प्रथम	सामान्य	10.000	2.69000
		7		हरसयपुर वन ब्लॉक क्र०-5 द्वितीय	सामान्य	10.000	2.69000
		8		हरसयपुर वन ब्लॉक क्र०-5 तृतीय	सामान्य	10.000	2.69000
		9		बिलन्दापुर वन ब्लॉक क्र०-1 प्रथम	सामान्य	10.000	2.69000
		10		बिलन्दापुर वन ब्लॉक क्र०-1 द्वितीय	सामान्य	10.000	2.69000
		11		बिलन्दापुर वन ब्लॉक क्र०-4 प्रथम	सामान्य	10.000	2.69000
		12		बिलन्दापुर वन ब्लॉक क्र०-4 द्वितीय	सामान्य	10.000	2.69000
		13		फलेपुर वन ब्लॉक क्र०-2 प्रथम	सामान्य	10.000	2.69000
		14		फलेपुर वन ब्लॉक क्र०-2 द्वितीय	सामान्य	10.000	2.69000
		15		फलेपुर वन ब्लॉक क्र०-2 तृतीय	सामान्य	20.000	5.38000
		16		सत्तर मैलानी वन ब्लॉक-18	सामान्य	20.000	5.38000
		17		छापबोझी वन ब्लॉक-2	सामान्य	20.000	5.38000
				<b>योग-शाहजहांपुर</b>		<b>200.000</b>	<b>53.80000</b>
34	अरुण नगर	1	धनीश	रम्पुरा वन ब्लॉक प्रथम	खादर	20.000	10.24000
		2	धनीश	रम्पुरा वन ब्लॉक द्वितीय	खादर	25.000	12.80000
		3	धनीश	रम्पुरा वन ब्लॉक तृतीय	खादर	20.000	10.24000
		4	धनीश	रम्पुरा वन ब्लॉक अष्टम	खादर	15.000	7.68000
		5	धनीश	रम्पुरा वन ब्लॉक नवम	खादर	15.000	7.68000
		6	धनीश	रम्पुरा वन ब्लॉक दशम	खादर	15.000	7.68000
		7	धनीश	दासनगर वन ब्लॉक	खादर	5.000	2.56000
		8	धनीश	मुखात्मपुर वन ब्लॉक	खादर	5.000	2.56000
		9	हसनपुर	देहरीगुजर वन ब्लॉक	खादर	20.000	10.24000
		10	हसनपुर	देहरीगुजर वन ब्लॉक	खादर	10.000	5.12000
		11	हसनपुर	शिम्बलता वन ब्लॉक	कसर	20.000	11.03800
		12	हसनपुर	दौरा वन ब्लॉक	कसर	20.000	11.03800
		13	हसनपुर	हसनपुर वन ब्लॉक	कसर	20.000	11.03800
		14	हसनपुर	दौरा वन ब्लॉक	कसर	25.000	13.79750
		15	हसनपुर	दौलापुर वन ब्लॉक	कसर	15.000	8.27850
		16	हसनपुर	हसनपुर वन ब्लॉक	कसर	35.000	19.31650
		17	हसनपुर	मण्डुपुर वन ब्लॉक	कसर	15.000	8.27850
				<b>योग-जेठपीठ नगर</b>		<b>300.000</b>	<b>159.58500</b>
38	असी	1	मौठ	परछा-1	बौहड़	20	6.60000
		2	मौठ	परछा-2	बौहड़	20	6.60000
		3	मौठ	साजगी-1	बौहड़	20	6.60000

229



## Non Compensatory Afforestation-ASW for the plantation during 2020 rains

(रु. लाख में)

क्र.सं.	प्रभाग/कार्यालय का नाम	क्र.0 सं.0	रेंज का नाम	चयनित क्षेत्र/ स्थल का नाम	ब्लॉक वृक्षारोपण		
					भूमि का प्रकार (सामान्य, बीहड़, पठारी, खोला/खादर/कंकरील 1 व पथरीली) आदि	वृक्षारोपण हेतु प्रस्तावित क्षेत्र का क्षेत्रफल (हे० में)	आवश्यक धनराशि
1	2	3	4	5	6	7	8
		4	मोट	साजीनी-2	बीहड़	20	6.60000
		5	झांसी	वनगुवा	पठारी	20	6.84000
		6	झांसी	रमपुरा	पठारी	20	6.84000
		7	झांसी	बाजना-1	पठारी	20	6.84000
		8	झांसी	बाजना-2	पठारी	20	6.84000
		9	धिरगाव	बारेई-1	बीहड़	20	6.60000
		10	धिरगाव	बारेई-2	बीहड़	20	6.60000
		11	धिरगाव	बकावन	बीहड़	20	6.60000
		12	धिरगाव	बेरफई	बीहड़	20	6.60000
		13	गुरसरंग	जसवतपुरा	बीहड़	20	6.60000
		14	गुरसरंग	गुढ़ा	बीहड़	20	6.60000
		15	गुरसरंग	इमलीटा	बीहड़	15	4.95000
		16	गुरसरंग	सोनकपुरा	बीहड़	15	4.95000
		17	गुरसरंग	भगवन्तपुरा	बीहड़	20	6.60000
		18	बामीर	डूडी-1	बीहड़	20	6.60000
		19	बामीर	डूडी-2	बीहड़	20	6.60000
		20	बामीर	मलहेटा	बीहड़	20	6.60000
		21	बामीर	पधरेडी-1	बीहड़	20	6.60000
		22	बामीर	पधरेडी-2	बीहड़	20	6.60000
		23	बबीना	लहरठकारपुरा	पठारी	20	6.84000
		24	बबीना	मानपुर-बबीना	पठारी	20	6.84000
		25	बबीना	लहर-सिमरिया	पठारी	20	6.84000
		26	बबीना	ठकुरपुरा	पठारी	20	6.84000
		27	बबीना	गनेशपुरा	पठारी	20	6.84000
		28	मऊरानीपुर	धिसनी	पठारी	20	6.84000
		29	मऊरानीपुर	नैराहा	पठारी	20	6.84000
				योग-झांसी		570	190.7400
39	ललितपुर	1	महरीनी	सौजना	पठारी	25.000	8.55000
		2	महरीनी	चौका	पठारी	10.000	3.42000
		3	महरीनी	विजयावन	पठारी	10.000	3.42000
		4	महरीनी	सिलावन	पठारी	20.000	6.84000
		5	महरीनी	नैनपुर	पठारी	7.000	2.39400
		6	ललितपुर	बन्दरगुडा	सामान्य	20.000	5.38000
		7	ललितपुर	बन्दरगुडा	सामान्य	20.000	5.38000
		8	ललितपुर	मनगीरा	सामान्य	20.000	5.38000
		9	ललितपुर	धिलगुवा	सामान्य	20.000	5.38000
		10	ललितपुर	धमरुवा	सामान्य	20.000	5.38000
		11	ललितपुर	पौरा	सामान्य	20.000	5.38000
		12	ललितपुर	मानिक चौक	सामान्य	20.000	5.38000
		13	ललितपुर	पाली	सामान्य	20.000	5.38000
		14	जखीरा	रसाई	सामान्य	8.000	2.15200
		15	जखीरा	कुपेटी	सामान्य	20.000	5.38000

230

## Non Compensatory Afforestation-ASW for the plantation during 2020 rains

(रु. लाख में)

क्र.सं.	प्रभाग/कार्यालय का नाम	क्र० सं०	रेज का नाम	चयनित क्षेत्र/ स्थल का नाम	वर्ती वृक्षारोपण		
					भूमि का प्रकार (सामान्य, बीहड़, पठारी, खोला/खादर/कंकरील व पथरीली) आदि	वृक्षारोपण हेतु प्रस्तावित क्षेत्र का क्षेत्रफल (हे० में)	अवश्यक धनराशि
1	2	3	4	5	6	7	8
		16	जखौरा	कोटरा	सामान्य	20.000	5.38000
		17	तालबेहट	छिप्राई	पठारी	10.000	3.42000
		18	तालबेहट	हर्षपुर	पठारी	20.000	6.84000
		19	तालबेहट	झावर	पठारी	20.000	6.84000
		20	तालबेहट	विस्था	पठारी	20.000	6.84000
		21	तालबेहट	हसार	पठारी	20.000	6.84000
		22	मडावरा	पिपरिया	पठारी	20.000	6.84000
		23	मडावरा	गोराकला	पठारी	20.000	6.84000
		24	मडावरा	वनगुवां	पठारी	20.000	6.84000
		25	मडावरा	हददा	पठारी	20.000	6.84000
		26	मडावरा	सौरई	पठारी	20.000	6.84000
		27	मडावरा	धौरीसागर	पठारी	20.000	6.84000
		28	बार	भिर्चवारा	कंकरीली / पथरीली	15.000	5.13000
		29	बार	बार	कंकरीली / पथरीली	15.000	5.13000
		30	बार	बघौरा	कंकरीली / पथरीली	20.000	6.84000
		31	बार	बम्हरी खंडैत	कंकरीली / पथरीली	10.000	3.42000
		32	मालाटीला	बिजरीला	पठारी	20.000	6.84000
		33	गौना	बालाबेहट पूर्वी चक्र न०1 भाग-1	पठारी	20.000	6.84000
		34	गौना	बालाबेहट पूर्वी चक्र न०1 भाग-2	पठारी	20.000	6.84000
		35	गौना	बालाबेहट पूर्वी चक्र न०1 भाग-3	पठारी	20.000	6.84000
		36	गौना	रिछा महोली भाग-1	पठारी	25.000	8.55000
		37	गौना	रिछा महोली भाग-2	पठारी	25.000	8.55000
		38	गौना	पठराई	पठारी	20.000	6.84000
		39	गौना	पारौल	पठारी	20.000	6.84000
		40	गौना	नाराहट	पठारी	10.000	3.42000
		41	गौना	दावर पिपरिया	पठारी	20.000	6.84000
		42	गौना	बालाबेहट पश्चिमी भाग-3	पठारी	40.000	13.68000
				<b>योग-ललितपुर</b>		<b>790.000</b>	<b>254.99600</b>
40	उई	1	कोच	मऊ	बीहड़	20.000	6.60000
		2	कोच	बडीडांग	बीहड़	20.000	6.60000
		3	कोच	खैराही	बीहड़	20.000	6.60000
		4	कोच	सजेश	बीहड़	20.000	6.60000
		5	कोच	कंकरीली	बीहड़	20.000	6.60000
		6	माधीगढ़	नरेल	बीहड़	20.000	6.60000
		7	माधीगढ़	गोपालपुर	बीहड़	20.000	6.60000
		8	माधीगढ़	रामपुरा (ऊचा)	बीहड़	20.000	6.60000
		9	माधीगढ़	असहना	बीहड़	20.000	6.60000
		10	माधीगढ़	विलीगढ़	बीहड़	20.000	6.60000
		11	जालीन	लोहई	बीहड़	20.000	6.60000

## Non Compensatory Afforestation-ASW for the plantation during 2020 rains

(रु. लाख में)

क्र.सं.	प्रभाग/कार्यालय का नाम	क्र० सं०	रेंज का नाम	चयनित क्षेत्र/ स्थल का नाम	ब्लॉक वृक्षारोपण		
					भूमि का प्रकार (सामान्य, बौहड, पठारी, खोला/खादर/कंकरील १ व पथरीली) आदि	वृक्षारोपण हेतु प्रस्तावित क्षेत्र का क्षेत्रफल (हे० में)	आवश्यक धनराशि
1	2	3	4	5	6	7	8
		12	जालीन	नूरपुर	बौहड	20.000	6.60000
		13	जालीन	भदख	बौहड	15.000	4.95000
		14	जालीन	विजुआपुर	बौहड	15.000	4.95000
		15	जालीन	नैनापुर	बौहड	15.000	4.95000
		16	जालीन	सिलउआजागीर	बौहड	15.000	4.95000
		17	एट	कहटा	सामान्य	10.000	2.69000
		18	एट	कोटरा	सामान्य	10.000	2.69000
		19	एट	नन्गा	सामान्य	10.000	2.69000
		20	एट	सिकरी	सामान्य	10.000	2.69000
		21	एट	हजीपुर	बौहड	10.000	3.30000
		22	कदीरा	इकोना	बौहड	20.000	6.60000
		23	कदीरा	इकोना	बौहड	10.000	3.30000
		24	कदीरा	सुरीली	बौहड	20.000	6.60000
		25	कदीरा	धमना	बौहड	20.000	6.60000
		26	कदीरा	सुनहटा	बौहड	10.000	3.30000
		27	कदीरा	परसन	बौहड	20.000	6.60000
		28	उरई	ददरी प्रथम	बौहड	20.000	6.60000
		29	उरई	ददरी द्वितीय	बौहड	20.000	6.60000
		30	उरई	मोहना प्रथम	बौहड	20.000	6.60000
		31	उरई	मोहना द्वितीय	बौहड	20.000	6.60000
		32	उरई	बन्धीली प्रथम	बौहड	20.000	6.60000
		33	उरई	बन्धीली द्वितीय	बौहड	20.000	6.60000
		34	उरई	टीकर	बौहड	20.000	6.60000
		35	उरई	खरका	बौहड	10.000	3.30000
		36	कालपी	इमिलिया प्रथम	बौहड	20.000	6.60000
		37	कालपी	इमिलिया द्वितीय	बौहड	20.000	6.60000
		38	कालपी	इमिलिया तृतीय	बौहड	20.000	6.60000
		39	कालपी	छोक	बौहड	20.000	6.60000
		40	कालपी	कालपी	बौहड	20.000	6.60000
		41	नियामतपुर	रायपुर प्रथम	बौहड	20.000	6.60000
		42	नियामतपुर	रायपुर द्वितीय	बौहड	20.000	6.60000
		43	नियामतपुर	रायपुर तृतीय	बौहड	10.000	3.30000
		44	नियामतपुर	सरैनी प्रथम	बौहड	20.000	6.60000
		45	नियामतपुर	सरैनी द्वितीय	बौहड	20.000	6.60000
		46	नियामतपुर	सरैनी तृतीय	बौहड	10.000	3.30000
				योग-उरई		800.000	261.56000
41	बिबिक्कूट	1	मारकुण्डी	भंडा-1	पठारी	20.000	6.84000
		2	मारकुण्डी	टिकरिया-1	पठारी	20.000	6.84000
		3	मानिकपुर	बुरेहकेशरुआ पूर्वी-1	पठारी	20.000	6.84000
		4	मानिकपुर	बुरेहकेशरुआ पूर्वी-2	पठारी	20.000	6.84000
		5	कयी	खतीध	पठारी	20.000	6.84000
		6	कयी	सुदिनपुर	पठारी	20.000	6.84000
		7	बरगड	जमिरा	पठारी	20.000	6.84000
		8	बरगड	परदका-1	पठारी	20.000	6.84000

232



## Non Compensatory Afforestation-ASW for the plantation during 2020 rains

(रु. लाख में)

क्र.सं.	प्रभाग/कार्यालय का नाम	क्र. सं०	रेज का नाम	चयनित क्षेत्र/ स्थल का नाम	ब्लॉक वृक्षारोपण		
					भूमि का प्रकार (सामान्य, बीहड़, पठारी, खोला/खादर/कंकरील व पथरीली) आदि	वृक्षारोपण हेतु प्रस्तावित क्षेत्र का क्षेत्रफल (हे० में)	आवश्यक घनत्व
1	2	3	4	5	6	7	8
		9	रेपुरा	इटवी (प्रथम)	पठारी	20.000	6.84000
		10	रेपुरा	इटवी (द्वितीय)	पठारी	20.000	6.84000
				<b>बोग-चित्रकूट</b>		<b>200.000</b>	<b>68.4000</b>
43	महोबा	1	महोबा	टोकामऊ वन ब्लॉक-प्रथम	पठारी	15.000	5.13000
		2	महोबा	टोकामऊ वन ब्लॉक-द्वितीय	पठारी	10.000	3.42000
		3	महोबा	रतौली वन ब्लॉक-प्रथम	पठारी	20.000	6.84000
		4	महोबा	रतौली वन ब्लॉक-द्वितीय	पठारी	20.000	6.84000
		5	महोबा	रतौली वन ब्लॉक-तृतीय	पठारी	10.000	3.42000
		6	महोबा	पंचपहरा वन ब्लॉक	पठारी	15.000	5.13000
		7	महोबा	मकरबई वन ब्लॉक	पठारी	20.000	6.84000
		8	महोबा	बिलखी वन ब्लॉक-प्रथम	पठारी	15.000	5.13000
		9	महोबा	बिलखी वन ब्लॉक-द्वितीय	पठारी	10.000	3.42000
		10	महोबा	शिजहरी वन ब्लॉक	पठारी	20.000	6.84000
		11	महोबा	बरा वन ब्लॉक	पठारी	20.000	6.84000
		12	महोबा	श्रीनगर वन ब्लॉक	पठारी	10.000	3.42000
		13	महोबा	धरीन वन ब्लॉक	पठारी	15.000	5.13000
		14	चरखारी	गोरखा वन ब्लॉक-प्रथम	पठारी	20.000	6.84000
		15	चरखारी	गोरखा वन ब्लॉक-द्वितीय	पठारी	20.000	6.84000
		16	चरखारी	कुद्वार वन ब्लॉक	पठारी	20.000	6.84000
		17	चरखारी	दयालपुरा वन ब्लॉक-प्रथम	पठारी	20.000	6.84000
		18	चरखारी	दयालपुरा वन ब्लॉक-द्वितीय	पठारी	20.000	6.84000
		19	चरखारी	गोपालपुरा वन ब्लॉक	पठारी	20.000	6.84000
		20	चरखारी	सातव वन ब्लॉक-प्रथम	पठारी	20.000	6.84000
		21	चरखारी	सातव वन ब्लॉक-द्वितीय	पठारी	20.000	6.84000
		22	चरखारी	सातव वन ब्लॉक-तृतीय	पठारी	10.000	3.42000
		23	चरखारी	मझोल वन ब्लॉक	पठारी	20.000	6.84000
		24	चरखारी	इमिलिया वन ब्लॉक-प्रथम	पठारी	20.000	6.84000
		25	चरखारी	इमिलिया वन ब्लॉक-द्वितीय	पठारी	20.000	6.84000
		26	पनवाड़ी	दिनई वन ब्लॉक-प्रथम	पठारी	15.000	5.13000
		27	पनवाड़ी	दिनई वन ब्लॉक-द्वितीय	पठारी	15.000	5.13000
		28	पनवाड़ी	नोनका वन ब्लॉक	पठारी	20.000	6.84000
		29	पनवाड़ी	सांथर वन ब्लॉक	पठारी	20.000	6.84000
		30	पनवाड़ी	वीहट वन ब्लॉक-प्रथम	पठारी	20.000	6.84000
		31	पनवाड़ी	वीहट वन ब्लॉक-द्वितीय	पठारी	20.000	6.84000
		32	पनवाड़ी	धरवार वन ब्लॉक	पठारी	20.000	6.84000
		33	पनवाड़ी	लिलवा वन ब्लॉक	पठारी	20.000	6.84000
		34	पनवाड़ी	रेपुरा वन ब्लॉक	पठारी	20.000	6.84000
		35	पनवाड़ी	सौरा वन ब्लॉक-प्रथम	पठारी	20.000	6.84000
		36	पनवाड़ी	सौरा वन ब्लॉक-द्वितीय	पठारी	20.000	6.84000
		37	पनवाड़ी	चीका वन ब्लॉक	पठारी	20.000	6.84000
		38	पनवाड़ी	धुटई वन ब्लॉक	पठारी	10.000	3.42000
		39	पनवाड़ी	मानकी वन ब्लॉक	पठारी	20.000	6.84000

## Non Compensatory Afforestation-ASW for the plantation during 2020 rains

(रु. लाख में)

क्र.सं.	प्रभाग/कार्यालय का नाम	क्र० सं०	रेंज का नाम	ययनित क्षेत्र/ स्थल का नाम	ब्लॉक वृक्षारोपण		
					भूमि का प्रकार (सामान्य, बीहड़, पठारी, खोला/खादर/कंकरील व पथरीली) आदि	वृक्षारोपण हेतु प्रस्तावित क्षेत्र का क्षेत्रफल (हे० में)	आवश्यक धनराशि
1	2	3	4	5	6	7	8
		40	पनवाड़ी	स्योटी वन ब्लॉक-प्रथम	पठारी	20.000	6.84000
		41	पनवाड़ी	स्योटी वन ब्लॉक-द्वितीय	पठारी	20.000	6.84000
		42	जैतपुर	महुआबीघ वन ब्लॉक	पठारी	20.000	6.84000
		43	जैतपुर	बुधवार वन ब्लॉक	पठारी	10.000	3.42000
		44	जैतपुर	बरछोडा वन ब्लॉक	पठारी	20.000	6.84000
		45	जैतपुर	गुण्ड वन ब्लॉक	पठारी	10.000	3.42000
		46	जैतपुर	बघौरा वन ब्लॉक-प्रथम	पठारी	20.000	6.84000
		47	जैतपुर	बघौरा वन ब्लॉक-द्वितीय	पठारी	20.000	6.84000
		48	जैतपुर	लड़पुरा वन ब्लॉक	पठारी	10.000	3.42000
		49	जैतपुर	अरघटमऊ वन ब्लॉक	पठारी	15.000	5.13000
		50	जैतपुर	करहराडीग वन ब्लॉक	पठारी	20.000	6.84000
		51	जैतपुर	अजनर वन ब्लॉक	पठारी	20.000	6.84000
		52	जैतपुर	आरी वन ब्लॉक	पठारी	10.000	3.42000
		53	जैतपुर	सतारी वन ब्लॉक	पठारी	15.000	5.13000
				<b>योग-महोबा</b>		<b>920.000</b>	<b>314.64000</b>
44	हमीरपुर	1	हमीरपुर	उमराहट वन ब्लॉक	बीहड़	20	6.60000
		2	हमीरपुर	बेरी वन ब्लॉक	बीहड़	20	6.60000
		3	हमीरपुर	रानीगंज वन ब्लॉक	बीहड़	20	6.60000
		4	हमीरपुर	देवीगंज वन ब्लॉक	बीहड़	20	6.60000
		5	हमीरपुर	कनीटा वन ब्लॉक	बीहड़	20	6.60000
		6	हमीरपुर	बदनपुर वन ब्लॉक	बीहड़	20	6.60000
		7	हमीरपुर	कुसमरा वन ब्लॉक	बीहड़	20	6.60000
		8	हमीरपुर	डिमुहा वन ब्लॉक	बीहड़	20	6.60000
		9	सुमेरपुर	बड़ागाथ वन ब्लॉक	बीहड़	20	6.60000
		10	सुमेरपुर	सुरीली वन ब्लॉक	बीहड़	20	6.60000
		11	सुमेरपुर	ममरेजपुर वन ब्लॉक	बीहड़	15	4.95000
		12	सुमेरपुर	बहदीना वन ब्लॉक	बीहड़	15	4.95000
		13	मौदहा	नौरंगा वन ब्लॉक	बीहड़	20	6.60000
		14	मौदहा	बांधुखुर्द वन ब्लॉक	बीहड़	15	4.95000
		15	मौदहा	चिलेहटा वन ब्लॉक	बीहड़	20	6.60000
		16	मौदहा	न्यूरिया वन ब्लॉक	बीहड़	20	6.60000
		17	सरीला	चिकारी वन ब्लॉक	बीहड़	20	6.60000
		18	सरीला	हरदुआ वन ब्लॉक	बीहड़	20	6.60000
		19	सरीला	बरीली खरका वन ब्लॉक	बीहड़	20	6.60000
		20	सरीला	हसकपुर वन ब्लॉक	बीहड़	20	6.60000
		21	सरीला	जमीड़ी वन ब्लॉक	बीहड़	20	6.60000
		22	सरीला	बसारेगा वन ब्लॉक	बीहड़	20	6.60000
		23	सरीला	चण्डीत वन ब्लॉक	बीहड़	20	6.60000
		24	सरीला	रतीली वन ब्लॉक	बीहड़	15	4.95000
		25	राठ	कैथा वन ब्लॉक	बीहड़	20	6.60000
		26	राठ	गिरवर वन ब्लॉक	बीहड़	20	6.60000
		27	राठ	मनिगाधर वन ब्लॉक	बीहड़	20	6.60000

234



## Non Compensatory Afforestation-ASW for the plantation during 2020 rains

(रु. लाख में)

क्र.सं.	प्रभाग/कार्यालय का नाम	क्र. सं.0	रेज का नाम	चयनित क्षेत्र/ स्थल का नाम	ब्लॉक वृक्षारोपण		
					भूमि का प्रकार (सामान्य, बीहड़, पटारी, खोला/खादर/कंकरील व पथरीली) आदि	वृक्षारोपण हेतु प्रस्तावित क्षेत्र का क्षेत्रफल (हे० में)	आवश्यक धनराशि
1	2	3	4	5	6	7	8
		28	राठ	कुछेछा वन ब्लॉक	बीहड़	20	6.60000
		29	राठ	मलेहटा वन ब्लॉक	बीहड़	20	6.60000
		30	राठ	सरगांव वन ब्लॉक	बीहड़	20	6.60000
		31	राठ	गुगरवारा वन ब्लॉक	बीहड़	20	6.60000
				<b>योग-इमीरपुर</b>		<b>600</b>	<b>198.00000</b>
45	सीतापुर	1	सीतापुर	गोडरिया ग्राम समाज	ऊसर	5.00	2.75950
		2	सीतापुर	गोरिया कला ग्राम समाज	ऊसर	5.00	2.75950
		3	सीतापुर	ऐमीपुर ग्रन्ट ग्राम समाज	ऊसर	5.00	2.75950
		4	सीतापुर	बन्नीशाह ग्राम समाज	ऊसर	5.00	2.75950
		5	सीतापुर	इलसिया वन खण्ड	ऊसर	5.00	2.75950
		6	हरगांव	मेमपुर ग्राम समाज	ऊसर	8.00	4.41520
		7	हरगांव	जमतुआ ग्राम समाज	ऊसर	5.00	2.75950
		8	हरगांव	धीरेमऊ ग्राम समाज	ऊसर	5.00	2.75950
		9	हरगांव	रोजहा ग्राम समाज	ऊसर	5.00	2.75950
		10	हरगांव	सेमौरा ग्राम समाज	ऊसर	5.00	2.75950
		11	महोली	भगतानपुर ग्राम समाज	ऊसर	5.00	2.75950
		12	महोली	कटिघरा ग्राम समाज	ऊसर	5.00	2.75950
		13	महोली	रमुआपुर ग्राम समाज	ऊसर	5.00	2.75950
		14	महोली	हरनीकला ग्राम समाज	ऊसर	5.00	2.75950
		15	महोली	पेन्दारी ग्राम समाज	ऊसर	5.00	2.75950
		16	महोली	बीहटगौड वन खण्ड	ऊसर	10.00	5.51900
		17	महोली	कार्टरगंज वन खण्ड	ऊसर	10.00	5.51900
		18	महोली	खारापुर ग्राम समाज	सामान्य	5.00	1.34500
		19	महोली	चादपुर वन खण्ड	ऊसर	5.00	2.75950
		20	मिश्रिख	मलिनिया वन खण्ड	ऊसर	5.00	2.75950
		21	मिश्रिख	सहादतनगर वनखण्ड	ऊसर	10.00	5.51900
		22	मिश्रिख	माडर वन खण्ड	ऊसर	10.00	5.51900
		23	मिश्रिख	मामूपुर वन खण्ड	ऊसर	10.00	5.51900
		24	मिश्रिख	सिसेण्डी वन खण्ड	ऊसर	5.00	2.75950
		25	मिश्रिख	फतेहनगर वन खण्ड	ऊसर	10.00	5.51900
		26	मिश्रिख	बिजुवामऊ वन खण्ड	ऊसर	5.00	2.75950
		27	मिश्रिख	बडरावां वन खण्ड	ऊसर	10.00	5.51900
		28	मिश्रिख	राजेपारा वन खण्ड	ऊसर	5.00	2.75950
		29	मिश्रिख	सरसई वन खण्ड	ऊसर	5.00	2.75950
		30	मिश्रिख	उमरापुर वन खण्ड	ऊसर	10.00	5.51900
		31	मिश्रिख	ढकिया वन खण्ड	ऊसर	10.00	5.51900
		32	मिश्रिख	गन्धौरिया वन खण्ड	ऊसर	12.00	6.62280
		33	मिश्रिख	हरिहरपुर ग्राम समाज	सामान्य	6.00	1.61400
		34	मिश्रिख	सौसिंगपुर वन खण्ड	ऊसर	5.00	2.75950
		35	सिधौली	नीलगांव कृषि प्रक्षेत्र	ऊसर	10.00	5.51900
		36	सिधौली	दाउदपुर पूर्वी वन ब्लॉक	ऊसर	10.00	5.51900



## Non Compensatory Afforestation-ASW for the plantation during 2020 rains

(रु. लाख में)

क्र.सं.	प्रभाग/कार्यालय का नाम	क्र. सं०	रेंज का नाम	चयनित क्षेत्र/ स्थल का नाम	ब्लॉक वृक्षारोपण		
					भूमि का प्रकार (सामान्य, बीहड़, पठारी, खोला/खादर/कंकरील व पथरीली) आदि	वृक्षारोपण हेतु प्रस्तावित क्षेत्र का क्षेत्रफल (हे० में)	आवश्यक धनराशि
1	2	3	4	5	6	7	8
		37	सिधौली	दाउदपुर पश्चिमी वन ब्लॉक	ऊसर	10.00	5.51900
		38	सिधौली	भवानीपुर जटहा ग्राम समाज	सामान्य	10.00	2.69000
		39	सिधौली	बसाईडीह ग्राम समाज	सामान्य	10.00	2.69000
		40	सिधौली	फूलपुर ग्राम समाज	सामान्य	10.00	2.69000
		41	महमूदाबाद	रिया महिपत सिंह ग्राम समाज	सामान्य	5.00	1.34500
		42	महमूदाबाद	टेडवा मनकापुर ग्राम समाज	सामान्य	7.00	1.88300
		43	महमूदाबाद	सुल्तानापुर ग्राम समाज	सामान्य	5.00	1.34500
		44	महमूदाबाद	मुसौदाबाद ग्राम समाज	सामान्य	5.00	1.34500
		45	महमूदाबाद	कैवडा ग्राम समाज	सामान्य	5.00	1.34500
		46	महमूदाबाद	गोण्डा देवरिया ग्राम समाज	सामान्य	5.00	1.34500
		47	महमूदाबाद	उमरी गनेशपुर ग्राम समाज	सामान्य	5.00	1.34500
		48	बिसवा	सकरन ग्राम समाज	सामान्य	5.00	1.34500
		49	बिसवा	कल्ती ग्राम समाज	सामान्य	5.00	1.34500
		50	बिसवा	लखनिया ग्राम समाज	सामान्य	7.00	1.88300
		51	बिसवा	शंकरपुर बिसनी ग्राम समाज	सामान्य	10.00	2.69000
		52	बिसवा	बरीजानकी नगर ग्राम समाज	सामान्य	10.00	2.69000
		53	बिसवा	कोडरी ग्राम समाज	सामान्य	10.00	2.69000
		54	लहरपुर	रुकनापुर ग्राम समाज	सामान्य	5.00	1.34500
		55	लहरपुर	भझिरी ग्राम समाज	सामान्य	5.00	1.34500
		56	लहरपुर	शेखनापुर ग्राम समाज	सामान्य	5.00	1.34500
		57	लहरपुर	पट्टी दहेली ग्राम समाज	सामान्य	5.00	1.34500
		58	लहरपुर	पशुस बेलवा ग्राम समाज	सामान्य	5.00	1.34500
		59	लहरपुर	कुरतहिया ग्राम समाज	सामान्य	5.00	1.34500
				योग-सीतापुर		400.00	176.91050
46	हरदोई	1	बिलग्राम	अन्तर्छा खुर्द वन ब्लॉक	ऊसर	10.00	5.51900
		2		चीहरपुर वन ब्लॉक	ऊसर	10.00	5.51900
		3		नूरपुर हथौड़ा वन ब्लॉक	ऊसर	10.00	5.51900
		4	हरदोई	मरसा वन ब्लॉक	ऊसर	10.00	5.51900
		5		हरीपुरग्रन्ट वन ब्लॉक	ऊसर	10.00	5.51900
		6		अटवाकटैया वन ब्लॉक	ऊसर	10.00	5.51900
		7		फरीदापुर वन ब्लॉक	ऊसर	10.00	5.51900
		8		भरिगवाँ वन ब्लॉक	ऊसर	10.00	5.51900
		9	सणडीला	सर्वेन वन ब्लॉक	ऊसर	5.00	2.75950
		10		साँक वन ब्लॉक	ऊसर	5.00	2.75950
		11		छनोइयाँ वन ब्लॉक	ऊसर	5.00	2.75950
		12	कछीना	दीननगर वन ब्लॉक	ऊसर	8.00	4.41520
		13		उत्तखोया वन ब्लॉक	ऊसर	5.00	2.75950
		14		हथौड़ा वन ब्लॉक	ऊसर	5.00	2.75950
		15	शाहाबाद	करावाँ वन ब्लॉक	ऊसर	5.00	2.75950
		16	पिहानी	बरी वन ब्लॉक	ऊसर	10.00	5.51900
		17		मवैया वन ब्लॉक	ऊसर	5.00	2.75950

236

## Non Compensatory Afforestation-ASW for the plantation during 2020 rains

(रु. लाख में)

क्र.सं.	प्रभाग/कार्यालय का नाम	क्र० सं०	रेंज का नाम	चयनित क्षेत्र/ स्थल का नाम	ब्लॉक वृक्षारोपण		
					भूमि का प्रकार (सामान्य, बीहड़, पठारी, खोला/खादर/कंकरील व पथरीली) आदि	वृक्षारोपण हेतु प्रस्तावित क्षेत्र का क्षेत्रफल (हि० में)	आवश्यक धनराशि
1	2	3	4	5	6	7	8
		18		कचनारी वन ब्लॉक	सामान्य	10.00	2.69000
				<b>योग-हरदोई</b>		<b>143.00</b>	<b>76.0927</b>
47	रायबरेली	1	रायबरेली	आटी वन ब्लॉक	सामान्य	5.00	1.34500
		2	रायबरेली	ओया ग्राम समाज	ऊसर	5.00	2.75950
		3	रायबरेली	सराय ग्राम समाज प्रथम	ऊसर	5.00	2.75950
		4	रायबरेली	अटीरा वन ब्लॉक	ऊसर	5.00	2.75950
		5	बछरावां	खैरानी वन ब्लॉक	ऊसर	10.00	5.51900
		6	बछरावां	पखनपुर ग्राम समाज	ऊसर	5.00	2.75950
		7	बछरावां	कसरावां ग्राम समाज	ऊसर	10.00	5.51900
		8	सलीम	घटई ग्राम समाज	ऊसर	5.00	2.75950
		9	सलीम	गोडवा हसनपुर वन ब्लॉक	ऊसर	5.00	2.75950
		10	सलीम	ममुनी वन ब्लॉक	ऊसर	4.00	2.20760
		11	सलीम	नायन ग्रामसो	सामान्य	5.00	1.34500
		12	सलीम	महादूमपुर मजरा सहबाजपुर ग्रामसो	सामान्य	8.00	2.15200
		13	लालगंज	बेलहनी ग्राम समाज	ऊसर	3.00	1.65570
		14	लालगंज	सराय खण्डे ग्राम समाज प्रथम	सामान्य	5.00	1.34500
		15	लालगंज	सराय खण्डे ग्राम समाज द्वितीय	सामान्य	5.00	1.34500
		16	लालगंज	खजूर गांव ग्राम समाज	सामान्य	5.00	1.34500
		17	डालमऊ	मरहूमऊ वन ब्लॉक	ऊसर	5.00	2.75950
		18	डालमऊ	रोहनिया वन ब्लॉक	ऊसर	3.00	1.65570
		19	एन.टी.पी.सी	अरवा ग्राम समाज	ऊसर	25.00	13.79750
				<b>योग-रायबरेली</b>		<b>123.00</b>	<b>58.5480</b>
51	उ० खीरी	1	दक्षिण विधान	जंगल नं०-11 वन ब्लॉक	सामान्य	10.000	2.69000
		2	दक्षिण विधान	सोना कला वन ब्लॉक	सामान्य	10.000	2.69000
		3	दक्षिण विधान	चन्द्रपुरा-1	सामान्य	10.000	2.69000
		4	दक्षिण विधान	बंगलहा तकिया-1	सामान्य	10.000	2.69000
		5	दक्षिण विधान	बंगलहा तकिया-2	सामान्य	10.000	2.69000
		6	दक्षिण विधान	लालबोडी-2	सामान्य	10.000	2.69000
		7	पलिया	परसपुर-2	सामान्य	10.000	2.69000
		8	पलिया	परसपुर-3	सामान्य	10.000	2.69000
		9	सम्पूर्णानगर	बम्हनपुर नगीरथ	सामान्य	60.000	16.14000
		10	सम्पूर्णानगर	हजारा	सामान्य	30.000	8.07000
		11	मझगई	नीनिया 1सी वन ब्लॉक	सामान्य	10.000	2.69000
		12	मझगई	मुर्गाहा वन ब्लॉक-2	सामान्य	10.000	2.69000
		13	मझगई	लोहरा वीरान वन ब्लॉक	सामान्य	10.000	2.69000
		14	पथ वृक्षारोपण	लौकी वन ब्लॉक	सामान्य	10.000	2.69000
		15	पथ वृक्षारोपण	दुडैला वन ब्लॉक	सामान्य	10.000	2.69000
				<b>योग-उ० खीरी</b>		<b>220.000</b>	<b>59.18000</b>
52	कानपुर	1	बिन्दौर	गदनपुर धीरसा वन ब्लॉक	ऊसर	10.00	5.51900

237



## Non Compensatory Afforestation-ASW for the plantation during 2020 rains

(रु. लाख में)

क्र.सं.	प्रभाग/कार्यालय का नाम	क्र.0 सं०	रेंज का नाम	घयनित क्षेत्र/ स्थल का नाम	ब्लॉक वृक्षारोपण		
					भूमि का प्रकार (सामान्य, बीहड़, पठारी, खोला/खादर/कंकरील 1 व पथरीली) आदि	वृक्षारोपण हेतु प्रस्तावित क्षेत्र का क्षेत्रफल (हे० में)	आवश्यक घनत्व
1	2	3	4	5	6	7	8
		2	बिल्हौर	फलोपुर वन ब्लॉक	ऊसर	10.00	5.51900
		3	बिल्हौर	कसिमगंवा वन ब्लॉक	ऊसर	5.00	2.75950
		4	बिल्हौर	हरनू वन ब्लॉक	ऊसर	10.00	5.51900
		5	बिल्हौर	रामपुर नरुआ वन ब्लॉक	ऊसर	19.00	10.48610
		6	बिल्हौर	अनेई वन ब्लॉक	ऊसर	15.00	8.27850
		7	बिल्हौर	उट्टा वन ब्लॉक	ऊसर	15.00	8.27850
		8	बिल्हौर	फूरीली वन ब्लॉक	ऊसर	15.00	8.27850
		9	बिल्हौर	नदिहा बुजुर्ग	ऊसर	15.00	8.27850
		10	बिल्हौर	शुक्लापुर वन ब्लॉक	ऊसर	10.00	5.51900
		11	कानपुर	कटनी डोमनपुर वन ब्लॉक	सामान्य	10.00	2.69000
		12	कानपुर	रमेल कछार वन ब्लॉक	सामान्य	10.00	2.69000
		13	कानपुर	बाशादरी ग्राम समाज	ऊसर	5.00	2.75950
		14	कानपुर	तिलशहरी ग्राम समाज	ऊसर	5.00	2.75950
		15	कानपुर	सरसील ग्राम समाज	ऊसर	10.00	5.51900
		16	कानपुर	दूल ग्राम समाज	ऊसर	15.00	8.27850
		17	कानपुर	कादिब दूल ग्राम समाज	ऊसर	5.00	2.75950
		18	कानपुर	अकरी ग्राम समाज	ऊसर	5.00	2.75950
		19	कानपुर	महुआ ग्राम समाज	ऊसर	5.00	2.75950
		20	कानपुर	सरसील ग्राम समाज	ऊसर	5.00	2.75950
		21	कानपुर	अर्मापुर स्टेट	ऊसर	15.00	8.27850
		22	किथनू	इटस ग्राम समाज	ऊसर	8.00	4.41520
		23	किथनू	कठारा ग्राम समाज	ऊसर	8.00	4.41520
		24	किथनू	कठौंगर ग्राम समाज	ऊसर	10.00	5.51900
		25	किथनू	पिपरगवा ग्राम समाज	ऊसर	10.00	5.51900
		26	किथनू	कुटीना बंगर ग्राम समाज	ऊसर	10.00	5.51900
		27	घाटमपुर	अकबरपुर बीरबल ग्राम समाज	सामान्य	60.00	16.14000
		28	घाटमपुर	गडौलागऊ ग्राम समाज	बीहड़	35.00	11.55000
		29	घाटमपुर	गिरसी ग्राम समाज	ऊसर	10.00	5.51900
		30	घाटमपुर	अकबरपुर झबैया	ऊसर	5.00	2.75950
		31	घाटमपुर	तरगाव ग्राम समाज	ऊसर	10.00	5.51900
				<b>योग--कानपुर</b>		<b>380.00</b>	<b>179.3235</b>
53	कानपुर देहात	1	रसूलाबाद	तरिया वनब्लॉक	ऊसर	10.00	5.51900
		2		मनावा वनब्लॉक	ऊसर	10.00	5.51900
		3		नाल का पूरवा वन ब्लॉक	ऊसर	20.00	11.03800
		4		पहाडीपुर वनब्लॉक	ऊसर	20.00	11.03800
		5		रसूलाबाद वन ब्लॉक	ऊसर	20.00	11.03800
		6		दलिकपुर महाराजपुर वनब्लॉक	ऊसर	20.00	11.03800
		7		जोत वन ब्लॉक	ऊसर	10.00	5.51900
		8		अखलतगंज वनब्लॉक	ऊसर	10.00	5.51900
		9		धर्मपुर वनब्लॉक	ऊसर	10.00	5.51900
		10		कसमड़ा वन ब्लॉक	ऊसर	10.00	5.51900
		11		बहादुरपुर वनब्लॉक	ऊसर	10.00	5.51900
		12		खेडाकुसी वन ब्लॉक	ऊसर	10.00	5.51900

238





## Non Compensatory Afforestation-ASW for the plantation during 2020 rains

(रु. लाख में)

क्र.सं.	प्रभाग/कार्यालय का नाम	क्र० सं०	रेंज का नाम	चयनित क्षेत्र/ स्थल का नाम	ब्लॉक वृक्षारोपण		
					भूमि का प्रकार (सामान्य, बीहड़, पठारी, खोला/खादर/कंकरील 1 व पथरीली) आदि	वृक्षारोपण हेतु प्रस्तावित क्षेत्र का क्षेत्रफल (हे० में)	आवश्यक धनराशि
1	2	3	4	5	6	7	8
		15	फर्रुखाबाद	कान्होपुर ग्राम समाज	सामान्य भूमि	10	2.69000
		16	फर्रुखाबाद	मदनपुर ग्राम समाज-2	ऊसर भूमि	5	2.75950
		17	फर्रुखाबाद	वीरसलपुर तराई ग्राम समाज	सामान्य भूमि	10	2.69000
		18	फर्रुखाबाद	मदनपुर ग्राम समाज-3	सामान्य भूमि	30	8.07000
		19	फर्रुखाबाद	फर्रुखाबाद-कायमगंज मार्ग	सामान्य भूमि	5	1.34500
		20	फर्रुखाबाद	लिपुलेक-निपट मार्ग	सामान्य भूमि	5	1.34500
		21	फर्रुखाबाद	हरसिंगपुर लीलापुर किराचिन से दक्षिण मुट्टैटी मार्ग	सामान्य भूमि	15	4.03500
		22	फर्रुखाबाद	रक्ना गुलजार भाग वन ब्लॉक	ऊसर भूमि	20	11.03800
		23	फर्रुखाबाद	रोहिता वन ब्लॉक	ऊसर भूमि	10	5.51900
		24	फर्रुखाबाद	सकवाई वन ब्लॉक	ऊसर भूमि	15	8.27850
		25	फर्रुखाबाद	नगला भाग रतीश वन ब्लॉक	ऊसर भूमि	15	8.27850
		26	फर्रुखाबाद	ममरेजपुर वन ब्लॉक	ऊसर भूमि	15	8.27850
		27	कायमगंज	बिजौरी ग्राम समाज	सामान्य भूमि	5	1.34500
		28	कायमगंज	नंसकल्लापुर ग्राम समाज	सामान्य भूमि	5	1.34500
		29	कायमगंज	नूरपुर गडिया ग्राम समाज	सामान्य भूमि	20	5.38000
		30	कायमगंज	खैरुडिया ग्राम समाज	सामान्य भूमि	5	1.34500
		31	कायमगंज	कवतौली ग्राम समाज	सामान्य भूमि	10	2.69000
		32	कायमगंज	गौरी महादेवापुर ग्राम समाज	सामान्य भूमि	25	6.72500
		33	कायमगंज	पुन्धर ग्राम समाज	सामान्य भूमि	20	5.38000
		34	कायमगंज	पिलखना ग्राम समाज	सामान्य भूमि	20	5.38000
		35	कायमगंज	डरौ शादीनगर ग्राम समाज	सामान्य भूमि	10	2.69000
		36	कायमगंज	बहवलपुर ग्राम समाज	सामान्य भूमि	10	2.69000
		37	कायमगंज	कटिन्ना ग्राम समाज	सामान्य भूमि	5	1.34500
		38	कायमगंज	परिजली ग्राम समाज	सामान्य भूमि	20	5.38000
		39	कायमगंज	बरतल ग्राम समाज	सामान्य भूमि	10	2.69000
		40	कायमगंज	भिडीर ग्राम समाज	सामान्य भूमि	20	5.38000
		41	कायमगंज	साहबगंज ग्राम समाज	सामान्य भूमि	10	2.69000
		42	कायमगंज	घोडेरा ग्राम समाज	सामान्य भूमि	25	6.72500
				<b>योग-फर्रुखाबाद</b>		<b>500</b>	<b>176.9350</b>
54(1)	कन्नौज	1	मुरसहायगंज	तालग्राम वन ब्लॉक	ऊसर	10.000	5.51900
		2	ज	बिरीली वन ब्लॉक	ऊसर	5.000	2.75950
		6	छिवरामऊ	बरीली वन ब्लॉक	ऊसर	10.000	5.51900
		7		बनगवां वन ब्लॉक	ऊसर	3.000	2.75950
		8	कन्नौज	औसर वन ब्लॉक	ऊसर	10.000	5.51900
		9		सिमरिया वन ब्लॉक	ऊसर	10.000	5.51900
				<b>योग-कन्नौज</b>		<b>50.000</b>	<b>27.59500</b>
54	इटावा	1	मरवाण	जाग्र वन ब्लॉक	ऊसर	10.000	5.51900
		2	मरवाण	नामन सिम्हापुर वन ब्लॉक	ऊसर	10.000	5.51900
		3	मरवाण	भरसाईनगर	ऊसर	10.000	5.51900

240



## Non Compensatory Afforestation-ASW for the plantation during 2020 rains

(रु. लाख में)

क्र.सं.	प्रभाग/कार्यालय का नाम	क्र० सं०	रेंज का नाम	घयनित क्षेत्र/ स्थल का नाम	ब्लॉक वृक्षारोपण		
					भूमि का प्रकार (सामान्य, बीहड़, पठारी, खोला/सादर/कंकरील व पथरीली) आदि	वृक्षारोपण हेतु प्रस्तावित क्षेत्र का क्षेत्रफल (हे० में)	आवश्यक धनराशि
1	2	3	4	5	6	7	8
		4	मल्हन	जिहोई जिल्लाकपुर वन ब्लाक	ऊसर	10.000	5.51900
		5	मल्हन	कुइला वन ब्लाक	ऊसर	10.000	5.51900
		6	मल्हन	कोला वन ब्लाक	ऊसर	10.000	5.51900
		7	मल्हन	बनीहरतु वन ब्लाक	ऊसर	20.000	11.03800
		8	मल्हन	गायपुर वन ब्लाक	ऊसर	10.000	5.51900
		9	मल्हन	प्रहलादपुर वन ब्लाक	ऊसर	10.000	5.51900
		10	मकलनगर	धकरनगर वन ब्लाक	बीहड़	10.000	3.30000
		11	मकलनगर	कन्धीवीथन वन ब्लाक	बीहड़	20.000	6.60000
		12	मकलनगर	जीजेपुर वन ब्लाक	बीहड़	10.000	3.30000
		13	मकलनगर	मिन्हीस वन ब्लाक	बीहड़	10.000	3.30000
		14	मखना	अन्दावा वन ब्लाक	बीहड़	10.000	3.30000
		15	मखना	मुरावली वन ब्लाक	बीहड़	10.000	3.30000
		16	मखना	इकनौर वन ब्लाक	बीहड़	10.000	3.30000
		17	मखना	विहीननगर वन ब्लाक	बीहड़	10.000	3.30000
		18	मखना	कोरपुत वन ब्लाक	बीहड़	10.000	3.30000
		19	मखना	टाकलपुर वन ब्लाक	बीहड़	10.000	3.30000
		20	मखना	लखनगुन्धारा वन ब्लाक	बीहड़	10.000	3.30000
		21	मखना	संयथा वन ब्लाक	बीहड़	10.000	3.30000
		22	मखना	मिन्हीनी वन ब्लाक	बीहड़	20.000	6.60000
		23	बसोहर	चनवा ससोपुर वन ब्लाक	ऊसर	30.000	16.55700
		24	बसोहर	भुलरई वन ब्लाक	ऊसर	50.000	27.59500
		25	बसोहर	जसोहन वन ब्लाक	बीहड़	40.000	13.20000
		26	बसोहर	कुम्भवाली वन ब्लाक	बीहड़	20.000	6.60000
		27	बसोहर	सिस्ता वन ब्लाक	बीहड़	40.000	13.20000
		28	बसोहर	मोहनपुर वन ब्लाक	बीहड़	15.000	4.95000
		29	बसोहर	जखन वन ब्लाक	बीहड़	20.000	6.60000
		30	बसोहर	मण्डा साबरी वन ब्लाक	बीहड़	10.000	3.30000
		31	बसोहर	सवाभई वन ब्लाक	बीहड़	10.000	3.30000
		32	बसोहर	वाला वन ब्लाक	बीहड़	20.000	6.60000
		33	बदपुरा	विजयपुरा वन ब्लाक	बीहड़	20.000	6.60000
		34	बदपुरा	सकावपुरा वन ब्लाक	बीहड़	15.000	4.95000
		35	बदपुरा	प्रतापीर विमरई वन ब्लाक	बीहड़	15.000	4.95000
				<b>योग-इटावा</b>		555	223.09200
55(1)	औरंगा	1	औरंगा	कुआ वन ब्लाक प्रथम	बीहड़	20.000	6.60000
		2		कुआ वन ब्लाक द्वितीय	बीहड़	20.000	6.60000
		3		फरिहा वन ब्लाक प्रथम	बीहड़	20.000	6.60000
		4		फरिहा वन ब्लाक द्वितीय	बीहड़	10.000	3.30000
		5		सिहौली वन ब्लाक	बीहड़	10.000	3.30000
		6		मई वन ब्लाक	बीहड़	20.000	6.60000
		7		अस्ता वन ब्लाक प्रथम	बीहड़	20.000	6.60000
		8		अस्ता वन ब्लाक द्वितीय	बीहड़	10.000	3.30000
		9		मानपुर वन ब्लाक	बीहड़	10.000	3.30000
		10		बसन्तपुर वन ब्लाक	बीहड़	10.000	3.30000
		11		पचदेवरा वन ब्लाक	बीहड़	60.000	19.80000



## Non Compensatory Afforestation-ASW for the plantation during 2020 rains

(रु. लाख में)

क्र.सं.	प्रभाग/कार्यालय का नाम	क्र० सं०	रेज का नाम	चयनित क्षेत्र/ स्थल का नाम	ब्लॉक वृक्षारोपण		
					भूमि का प्रकार (सामान्य, बीहड़, पटारी, खोला/खादर/कंकरील 1 व पथरीली) आदि	वृक्षारोपण हेतु प्रस्तावित क्षेत्र का क्षेत्रफल (हे० में)	आवश्यक धनराशि
1	2	3	4	5	6	7	8
		12	अजीतमल	सिमार वन ब्लॉक	बीहड़	20.000	6.60000
		13		गुरेपुर वन ब्लॉक	बीहड़	20.000	6.60000
		14		दोही वन ब्लॉक	ऊसर	20.000	11.03800
		15		बबीना वन ब्लॉक	ऊसर	10.000	5.51900
		16		मैगपूठ वन ब्लॉक	ऊसर	10.000	5.51900
		17		दहगोंव वन ब्लॉक	ऊसर	10.000	5.51900
		18		अछत्या	इटैली वन ब्लॉक प्रथम	ऊसर	20.000
		19	इटैली वन ब्लॉक द्वितीय		ऊसर	20.000	11.03800
		20	इटैली वन ब्लॉक तृतीय		ऊसर	20.000	11.03800
		21	हरपुरा वन ब्लॉक		ऊसर	20.000	11.03800
		22	उडैलापुर वन ब्लॉक		ऊसर	20.000	11.03800
		23	कमारा वन ब्लॉक		ऊसर	20.000	11.03800
		24	मढ़ादासपुर वन ब्लॉक		ऊसर	20.000	11.03800
		25	किचईया गोपालपुर वन ब्लॉक प्र		ऊसर	20.000	11.03800
		26	किचईया गोपालपुर वन ब्लॉक द्वि		ऊसर	20.000	11.03800
		27	मन्थोडा वन ब्लॉक		ऊसर	20.000	11.03800
		28	किपूना	बोधमऊ वन ब्लॉक	ऊसर	10.000	5.51900
		29		हरदू वन ब्लॉक	ऊसर	10.000	5.51900
		30		सिरयाका वन ब्लॉक	ऊसर	10.000	5.51900
		31		मरुकुलासर वन ब्लॉक	ऊसर	10.000	5.51900
		32		मुडियाई वन ब्लॉक	ऊसर	20.000	11.03800
		33		सभायन वन ब्लॉक	ऊसर	20.000	11.03800
		34		बातखेडा वन ब्लॉक	ऊसर	10.000	5.51900
		35		नंगला रीला वन ब्लॉक	ऊसर	10.000	5.51900
				<b>योग-औरैया</b>		<b>600.000</b>	<b>275.66500</b>
56	मिर्जापुर	1	मीरजापुर	बरकछा क०न०-1 अ	पटारी	20.00	6.84000
		2	--	बरकछा क०न०-1 अ	पटारी	20.00	6.84000
		3	--	बरकछा क०न०-1 अ	पटारी	20.00	6.84000
		4	--	बरकछा क०न०-1 ब	पटारी	20.00	6.84000
		5	--	बरकछा क०न०-1 ब	पटारी	20.00	6.84000
		6	--	भागदेवर क०न०-2	पटारी	20.00	6.84000
		7	--	भागदेवर क०न०-2	पटारी	20.00	6.84000
		8	--	भागदेवर क०न०-2	पटारी	20.00	6.84000
		9	--	भागदेवर क०न०-2	पटारी	20.00	6.84000
		10	--	भागदेवर क०न०-2	पटारी	20.00	6.84000
		11	--	अकोडी क०न०-2	पटारी	20.00	6.84000
		12	--	अकोडी क०न०-2	पटारी	20.00	6.84000
		13	पटैहरा	धोरी क०न०-1	पटारी	20.00	6.84000
		14	--	धोरी क०न०-1	पटारी	20.00	6.84000
		15	--	धोरी क०न०-1	पटारी	20.00	6.84000

242

## Non Compensatory Afforestation-ASW for the plantation during 2020 rains

(रु. लाख में)

क्र.सं.	प्रभाग/कार्यालय का नाम	क्र० सं०	रेज का नाम	चयनित क्षेत्र/ स्थल का नाम	ब्लॉक वृक्षारोपण		
					भूमि का प्रकार (सामान्य, बीहड़, पठारी, खोला/खादर/कंकरील व पथरीली) आदि	वृक्षारोपण हेतु प्रस्तावित क्षेत्र का क्षेत्रफल (हे० में)	आवश्यक धनराशि
1	2	3	4	5	6	7	8
		16	--	घोरी क०न०-1	पठारी	20.00	6.84000
		17	लालगंज	जैकर क०न०-3	पठारी	20.00	6.84000
		18	--	जैकर क०न०-3	पठारी	20.00	6.84000
		19	--	बहुठी क०न०-3	पठारी	20.00	6.84000
		20	--	अमोई क०न०-3	पठारी	20.00	6.84000
		21	--	लालगंज क०न०-3	पठारी	20.00	6.84000
		22	डूमभद्रगंज	सोनगड़ा क०न०-4	पठारी	20.00	6.84000
		23	--	सोनगड़ा क०न०-4	पठारी	20.00	6.84000
		24	--	सोनगड़ा क०न०-2	पठारी	20.00	6.84000
		25	--	सोनगड़ा क०न०-2	पठारी	20.00	6.84000
		26	--	सोनगड़ा क०न०-6	पठारी	20.00	6.84000
		27	--	सोनगड़ा क०न०-6	पठारी	20.00	6.84000
		28	--	कटरा क०न०-2	पठारी	20.00	6.84000
		29	--	कटरा क०न०-2	पठारी	20.00	6.84000
		30	--	बजारी क०न०-8	पठारी	20.00	6.84000
		31	--	बजारी क०न०-8	पठारी	20.00	6.84000
		32	विष्णुमहाल	दांती क०न०-1	पठारी	20.00	6.84000
		33	--	दांती क०न०-5	पठारी	20.00	6.84000
		34	मटिहान	सरसो क०न०-3	पठारी	20.00	6.84000
		35	--	सरसो क०न०-3	पठारी	20.00	6.84000
		36	--	दाड़ीराम क०न०-1अ	पठारी	20.00	6.84000
		37	--	दाड़ीराम क०न०-1अ	पठारी	20.00	6.84000
		38	सुकुत	खोराडीह क०न०-8	पठारी	20.00	6.84000
		39	--	खोराडीह क०न०-8	पठारी	20.00	6.84000
		40	--	खोराडीह क०न०-8	पठारी	20.00	6.84000
		41	--	खोराडीह क०न०-8	पठारी	20.00	6.84000
		42	--	खोराडीह क०न०-8	पठारी	20.00	6.84000
		43	--	खोराडीह क०न०-7	पठारी	20.00	6.84000
		44	--	खोराडीह क०न०-7	पठारी	20.00	6.84000
		45	--	खोराडीह क०न०-7	पठारी	20.00	6.84000
		46	--	खोराडीह क०न०-7	पठारी	20.00	6.84000
		47	--	खोराडीह क०न०-7	पठारी	20.00	6.84000
		48	--	खोराडीह क०न०-4	पठारी	20.00	6.84000
		49	--	खोराडीह क०न०-4	पठारी	20.00	6.84000
		50	--	जंगल मोहाल क०न०-1	पठारी	20.00	6.84000

## Non Compensatory Afforestation-ASW for the plantation during 2020 rains

(रु. लाख में)

क्र.सं.	प्रभाग/कार्यालय का नाम	क्र० सं०	रेंज का नाम	घयनित क्षेत्र/ स्थल का नाम	ब्लॉक वृक्षारोपण		
					भूमि का प्रकार (सामान्य, बीहड़, पठारी, खोला/खादर/कंकरील 1 व पथरीली) आदि	वृक्षारोपण हेतु प्रस्तावित क्षेत्र का क्षेत्रफल (हे० में)	आवश्यक धनराशि
1	2	3	4	5	6	7	8
		51	---	जंगल मोहाल क०न०-1	पठारी	20.00	6.84000
		52	---	जंगल मोहाल क०न०-2	पठारी	20.00	6.84000
		53	---	जंगल मोहाल क०न०-2	पठारी	20.00	6.84000
		54	सुकृत	जंगल मोहाल क०न०-2	पठारी	20.00	6.84000
		55	---	जंगल मोहाल क०न०-2	पठारी	20.00	6.84000
		56	---	जंगल मोहाल क०न०-2	पठारी	20.00	6.84000
		57	---	जंगल मोहाल क०न०-3	पठारी	20.00	6.84000
		58	---	जंगल मोहाल क०न०-3	पठारी	20.00	6.84000
		59	---	जंगल मोहाल क०न०-3	पठारी	20.00	6.84000
		60	---	जंगल मोहाल क०न०-3	पठारी	20.00	6.84000
		61	---	जंगल मोहाल क०न०-3	पठारी	20.00	6.84000
		62	---	सक्तेशगढ़ क०न०-7	पठारी	20.00	6.84000
		63	---	सक्तेशगढ़ क०न०-7	पठारी	20.00	6.84000
		64	---	सक्तेशगढ़ क०न०-7	पठारी	20.00	6.84000
		65	---	सक्तेशगढ़ क०न०-7	पठारी	20.00	6.84000
		66	---	सक्तेशगढ़ क०न०-7	पठारी	20.00	6.84000
		67	चुनार	मच्छरमारा क०न०-1	पठारी	20.00	6.84000
		68	---	सक्तेशगढ़ क०न०-5	पठारी	20.00	6.84000
		69	---	सक्तेशगढ़ क०न०-5	पठारी	20.00	6.84000
		70	---	खोराडीह क०न०-1	पठारी	20.00	6.84000
				<b>योग-मिर्जापुर</b>		<b>1400.00</b>	<b>478.8000</b>
57	जोधरा	1	ओबरा	बकिया-4	पठारी	20 <sup>00</sup> 00	6.84000
		2	ओबरा	बकिया-7	पठारी	15 <sup>00</sup> 00	5.13000
		3	ओबरा	सागरदह-3	पठारी	15 <sup>00</sup> 00	5.13000
		4	ओबरा	सेमरदह-4	पठारी	15 <sup>00</sup> 00	5.13000
		5	ओबरा	अमरसोता-3	पठारी	15 <sup>00</sup> 00	5.13000
		6	ओबरा	अमरसोता-6	पठारी	15 <sup>00</sup> 00	5.13000
		7	ओबरा	परसोई-7	पठारी	15 <sup>00</sup> 00	5.13000
		8	जुगैल	कनहरा-2	पठारी	15 <sup>00</sup> 00	5.13000
		9	जुगैल	जुगैल-6	पठारी	15 <sup>00</sup> 00	5.13000
		10	जुगैल	कनहरा-4	पठारी	15 <sup>00</sup> 00	5.13000
		11	जुगैल	डोलकी-2	पठारी	15 <sup>00</sup> 00	5.13000
		12	जुगैल	बेलगढी-5	पठारी	15 <sup>00</sup> 00	5.13000
		13	जुगैल	सेमिया खण्ड-1	पठारी	20 <sup>00</sup> 00	6.84000
		14	जुगैल	पशीला-5	पठारी	20 <sup>00</sup> 00	6.84000
		15	डाला	डाला-7	पठारी	20 <sup>00</sup> 00	6.84000
		16	डाला	गड्डीली-1	पठारी	20 <sup>00</sup> 00	6.84000
		17	डाला	सकला-7	पठारी	15 <sup>00</sup> 00	5.13000
		18	डाला	हथवानी-10	पठारी	10 <sup>00</sup> 00	3.42000

244



## Non Compensatory Afforestation-ASW for the plantation during 2020 rains

(रु. लाख में)

क्र.सं.	प्रभाग/कार्यालय का नाम	क्र० सं०	रेंज का नाम	चयनित क्षेत्र/ स्थल का नाम	ब्लॉक वृक्षारोपण		
					भूमि का प्रकार (सामान्य, बीहड़, पठारी, खोला/खादर/कंकरील 1 व पथरीली) आदि	वृक्षारोपण हेतु प्रस्तावित क्षेत्र का क्षेत्रफल (हे० में)	अवश्यक घनराशि
1	2	3	4	5	6	7	8
		19	डाला	कोटा-5	पठारी	10 <sup>0000</sup>	3.42000
		20	डाला	रानीताली-2	पठारी	10 <sup>0000</sup>	3.42000
		21	डाला	रानीताली-1	पठारी	20 <sup>0000</sup>	6.84000
		22	कोन	केवाल-3अ	पठारी	20 <sup>0000</sup>	6.84000
		23	कोन	केवाल-3ब	पठारी	20 <sup>0000</sup>	6.84000
		24	कोन	मिथिया-4अ	पठारी	15 <sup>0000</sup>	5.13000
		25	कोन	मिथिया-4ब	पठारी	15 <sup>0000</sup>	5.13000
		26	कोन	हरा-5	पठारी	15 <sup>0000</sup>	5.13000
		27	तरिया	बसुहारी-5ब	पठारी	15 <sup>0000</sup>	5.13000
		28	तरिया	पिण्डारी-3	पठारी	20 <sup>0000</sup>	6.84000
		29	तरिया	मोहना-3	पठारी	15 <sup>0000</sup>	5.13000
		30	तरिया	झरिया-1	पठारी	15 <sup>0000</sup>	5.13000
		31	तरिया	बरहमोरी-4अ	पठारी	15 <sup>0000</sup>	5.13000
		32	तरिया	बरहमोरी-4ब	पठारी	15 <sup>0000</sup>	5.13000
				योग-ओबरा		510.000	174.42000
58	सुबका	1	अनपरा	रणहोर क०न० 6	पठारी	10.000	3.42000
		2	अनपरा	वियहवा क०न० 7	पठारी	20.000	6.84000
		3	अनपरा	खजूरा क०न० 4	पठारी	20.000	6.84000
		4	अनपरा	वियहवा क०न० 3	पठारी	10.000	3.42000
		5	पिपरी	महुलाइनसोत क०न० 4	पठारी	20.000	6.84000
		6	पिपरी	पाटी दक्षिणी क०न० 16	पठारी	10.000	3.42000
		7	पिपरी	हाथीनाला प०क०न० 1	पठारी	10.000	3.42000
		8	पिपरी	हाथीनाला प०क०न० 2	पठारी	10.000	3.42000
		9	पिपरी	पाटी पूर्वी क०न० 7	पठारी	10.000	3.42000
		10	पिपरी	पाटी पूर्वी क०न० 3	पठारी	10.000	3.42000
		11	पिपरी	असनहर क०न० 6	पठारी	10.000	3.42000
		12	म्योरपुर	खाटाबरन क०न० 19	पठारी	15.000	5.13000
		13	म्योरपुर	खैरटिया क०न० 1	पठारी	10.000	3.42000
		14	म्योरपुर	बगईनार क०न० 12	पठारी	10.000	3.42000
		15	म्योरपुर	जामपानी द्वितीय क०न० 1	पठारी	10.000	3.42000
		16	म्योरपुर	मूरता क०न० 1	पठारी	10.000	3.42000
		17	म्योरपुर	जौराही प्रथम क०न० 3	पठारी	20.000	6.84000
		18	म्योरपुर	कटौथी क०न० 3	पठारी	20.000	6.84000
		19	म्योरपुर	खाटाबरन क०न० 10	पठारी	15.000	5.13000
		20	म्योरपुर	सायल क०न० 2	पठारी	15.000	5.13000
		21	जरहा	धरतीडाह क०न० 2	पठारी	10.000	3.42000
		22	बमनी	जौराही क०न० 1	पठारी	10.000	3.42000
		23	बमनी	कनवा वन ब्लॉक	पठारी	10.000	3.42000
		24	बमनी	गंगहर वन ब्लॉक	पठारी	10.000	3.42000
		25	बमनी	मजीठ क०न० 2	पठारी	10.000	3.42000
		26	बमनी	नवाटोला अक्षीरा क०न० 1	पठारी	10.000	3.42000
		27	बमनी	सालेनाम वन ब्लॉक	पठारी	10.000	3.42000

245

## Non Compensatory Afforestation-ASW for the plantation during 2020 rains

(रु. लाख में)

क्र.सं.	प्रभाग/कार्यालय का नाम	क्र० सं०	रेंज का नाम	चयनित क्षेत्र/ स्थल का नाम	ब्लॉक वृक्षारोपण		
					भूमि का प्रकार (सामान्य, बीहड़, पठारी, खोला/ खादर/ कंकरील 1 व पथरीली) आदि	वृक्षारोपण हेतु प्रस्तावित क्षेत्र का क्षेत्रफल (हे० में)	आवश्यक धनराशि
1	2	3	4	5	6	7	8
		28	बमनी	बमनी क०न० 1	पठारी	10.000	3.42000
		29	बमनी	घघरी क०न० 3	पठारी	20.000	6.84000
		30	बमनी	बहेराडोल क०न००२ प्रथम	पठारी	10.000	3.42000
		31	बमनी	बहेराडोल क०न००२ द्वितीय	पठारी	10.000	3.42000
		32	बमनी	चैनपुर क०न० 2	पठारी	10.000	3.42000
		33	बमनी	चकबगदरी सानी वन ब्लॉक	पठारी	10.000	3.42000
		34	बमनी	शीशटोला क०न० 10	पठारी	10.000	3.42000
		35	बघाडू	बघाडू क०न० 1	पठारी	20.000	6.84000
		36	बघाडू	झारो क०न० 3	पठारी	10.000	3.42000
		37	दुखी	हाथीनाला पूर्वी क०न० 14	पठारी	10.000	3.42000
		38	दुखी	बहेराडोल पू०क०न० 16	पठारी	10.000	3.42000
		39	दुखी	मझीली क०न० 5	पठारी	10.000	3.42000
		40	दुखी	साउडीह वन ब्लॉक	पठारी	20.000	6.84000
		41	दुखी	हाथीनाला पूर्वी क०न० 11	पठारी	10.000	3.42000
		42	विण्डमगंज	औराडडी क०न० 2	पठारी	20.000	6.84000
		43	विण्डमगंज	गुलरिया क०न० 3ए	पठारी	10.000	3.42000
		44	विण्डमगंज	विण्डमगंज वन ब्लॉक क०न०	पठारी	10.000	3.42000
		45	विण्डमगंज	हरनाकछार प०क०न० 9	पठारी	10.000	3.42000
		46	विण्डमगंज	हरनाकछार प०क०न० 11	पठारी	10.000	3.42000
		47	विण्डमगंज	हरनाकछार पूर्वी क०न० 3	पठारी	10.000	3.42000
		48	विण्डमगंज	हरनाकछार पूर्वी क०न० 6	पठारी	10.000	3.42000
		49	विण्डमगंज	जामपानी वन ब्लॉक	पठारी	10.000	3.42000
		50	विण्डमगंज	हरनाकछार प०क०न० 13	पठारी	10.000	3.42000
		51	विण्डमगंज	हरनाकछार पूर्वी क०न० 1	पठारी	10.000	3.42000
				<b>योग-रेनुकट</b>		<b>615.000</b>	<b>210.33000</b>
59	सोनभद्र	1	चुर्क	रौप-9	पठारी	20.000	6.84000
		2	पटना	रामपुर-3	पठारी	30.000	10.26000
		3	रामगढ़	मझुई-4	पठारी	30.000	10.26000
		4	मोंची	सुअरसोत-2	पठारी	20.000	6.84000
		5	पटना	पटना-3	पठारी	30.000	10.26000
		6	रामगढ़	सिलहट-11	पठारी	30.000	10.26000
		7	मोंची	सुअरसोत-4	पठारी	27.000	9.23400
				<b>योग-सोनभद्र</b>		<b>187.000</b>	<b>63.95400</b>
62	गोरखपुर	1	तिलकोनिया	तिलकोनिया -1	सामान्य	20.00	5.38000
		2	तिलकोनिया	तिलकोनिया -2	सामान्य	20.00	5.38000
		3	तिलकोनिया	तिलकोनिया -3	सामान्य	20.00	5.38000
		4	तिलकोनिया	तिलकोनिया -4 बी	सामान्य	10.00	2.69000
		5	तिलकोनिया	रामगढ़-1	सामान्य	20.00	5.38000
		6	तिलकोनिया	रामगढ़-2	सामान्य	20.00	5.38000
		7	तिलकोनिया	रामगढ़-3	सामान्य	20.00	5.38000
		8	तिलकोनिया	रामगढ़-4	सामान्य	10.00	2.69000
		9	तिलकोनिया	रामगढ़-5	सामान्य	10.00	2.69000

246



## Non Compensatory Afforestation-ASW for the plantation during 2020 rains

(रु. लाख में)

क्र.सं.	प्रभाग/कार्यालय का नाम	क्र0 सं0	रेज का नाम	चयनित क्षेत्र/ स्थल का नाम	श्लोक वृक्षारोपण		
					भूमि का प्रकार (सामान्य, बीहड़, पठारी, खोला/खादर/कंकरील 1 व पथरीली) आदि	वृक्षारोपण हेतु प्रस्तावित क्षेत्र का क्षेत्रफल (हे0 में)	आवश्यक धनराशि
1	2	3	4	5	6	7	8
		10	दिलकोनियां	समगड-6 ए	सामान्य	20.00	5.38000
		11	दिलकोनियां	समगड-7 ए	सामान्य	20.00	5.38000
		12	दिलकोनियां	समगड-8 ए	सामान्य	20.00	5.38000
		13	दिलकोनियां	समगड-9	सामान्य	20.00	5.38000
		14	दिलकोनियां	समगड-10	सामान्य	10.00	2.69000
		15	दिलकोनियां	बनगाई-1 बी	सामान्य	20.00	5.38000
		16	रोस्डपुर	पाडर-1	सामान्य	5.00	1.34500
		17	भोसडपुर	समगड-2	सामान्य	5.00	1.34500
		18	बांकी	उत्तर बांकी-1	सामान्य	20.00	5.38000
		19	बांकी	उत्तर बांकी-2	सामान्य	20.00	5.38000
		20	बांकी	दक्षिण बांकी-1	सामान्य	20.00	5.38000
		21	बांकी	दक्षिण बांकी-2	सामान्य	20.00	5.38000
		22	बांकी	मौलमपुर-1	सामान्य	20.00	5.38000
		23	बांकी	मौलमपुर-2	सामान्य	20.00	5.38000
		24	बांकी	मौलमपुर -3 बी	सामान्य	20.00	5.38000
		25	बांकी	मौलमपुर -4	सामान्य	10.00	2.69000
		26	बांकी	दौलतपुर-1	सामान्य	20.00	5.38000
		27	बांकी	दौलतपुर -2	सामान्य	20.00	5.38000
		28	बांकी	दौलतपुर -3 ए	सामान्य	20.00	5.38000
		29	बांकी	दौलतपुर-3 बी	सामान्य	10.00	2.69000
		30	बांकी	दौलतपुर-4 ए	सामान्य	20.00	5.38000
		31	बांकी	चन्दनवाडी-4	सामान्य	20.00	5.38000
		32	बांकी	चन्दनवाडी-5 बी	सामान्य	10.00	2.69000
		33	कैमिषरगंज	मिठाडी-1	सामान्य	20.00	5.38000
		34	कैमिषरगंज	भारी बबन-1	सामान्य	30.00	8.07000
		35	कैमिषरगंज	भारी बबन-2 ए	सामान्य	30.00	8.07000
		36	कैमिषरगंज	भारी वैसी-1 ए	सामान्य	10.00	2.69000
		37	कैमिषरगंज	भारी वैसी-1 बी	सामान्य	20.00	5.38000
		38	कैमिषरगंज	भारी वैसी-2	सामान्य	30.00	8.07000
		39	कैमिषरगंज	भारी वैसी-3 ए	सामान्य	10.00	2.69000
		40	कैमिषरगंज	भारी वैसी-4	सामान्य	30.00	8.07000
		41	कैमिषरगंज	भारी वैसी-5 ए	सामान्य	20.00	5.38000
		42	कैमिषरगंज	भारी वैसी-5 बी	सामान्य	10.00	2.69000
		43	कैमिषरगंज	जलमपुर-2 बी	सामान्य	10.00	2.69000
		44	फरेन्दा	पश्चिमी लेहडा क0म0-1	सामान्य	20.00	5.38000
		45	फरेन्दा	पश्चिमी लेहडा क0म0-2	सामान्य	20.00	5.38000
		46	फरेन्दा	पश्चिमी लेहडा क0म0-3	सामान्य	20.00	5.38000
		47	फरेन्दा	पश्चिमी लेहडा क0म0-4	सामान्य	20.00	5.38000
		48	फरेन्दा	पश्चिमी लेहडा क0म0-5	सामान्य	20.00	5.38000
		49	फरेन्दा	पश्चिमी लेहडा क0म0-6	सामान्य	20.00	5.38000
		50	फरेन्दा	पश्चिमी लेहडा क0म0-7 बी	सामान्य	20.00	5.38000
		51	फरेन्दा	पश्चिमी लेहडा क0म0-8 बी	सामान्य	20.00	5.38000
		52	फरेन्दा	पश्चिमी लेहडा क0म0-9 ए	सामान्य	20.00	5.38000
		53	फरेन्दा	पश्चिमी लेहडा क0म0-10	सामान्य	20.00	5.38000

247





## Non Compensatory Afforestation-ASW for the plantation during 2020 rains

(रु. लाख में)

क्र.सं.	प्रभाग/कार्यालय का नाम	क्र० सं०	रेंज का नाम	चयनित क्षेत्र/ स्थल का नाम	ब्लॉक वृक्षारोपण				
					भूमि का प्रकार (सामान्य, बीहड़, पठारी, खोला/खादर/कंकरीली व पथरीली) आदि	वृक्षारोपण हेतु प्रस्तावित क्षेत्र का क्षेत्रफल (हे० में)	आवश्यक धनराशि		
1	2	3	4	5	6	7	8		
65	फिरोजाबाद	1	फिरोजाबाद	शंकरपुर वन ब्लॉक	बीहड़	10.000	3.30000		
				आनन्दीपुर करकोली वन ब्लॉक	बीहड़	10.000	3.30000		
				जलालपुर वन ब्लॉक	बीहड़	10.000	3.30000		
				फरीदपुर वन ब्लॉक	बीहड़	10.000	3.30000		
				कुर्सीदुवा वन ब्लॉक	बीहड़	10.000	3.30000		
		2	दुधबला	पीनपुर वन ब्लॉक	बीहड़	10.000	3.30000		
				न्यामपुर वन ब्लॉक	बीहड़	30.000	9.90000		
		3	फिरोजाबाद	रपड़ी वन ब्लॉक	बीहड़	10.000	3.30000		
				जलापुर वन ब्लॉक	बीहड़	10.000	3.30000		
				सपुता वन ब्लॉक	बीहड़	20.000	6.60000		
				तातापुर वन ब्लॉक	बीहड़	10.000	3.30000		
				सिन्धुपुरवाड़ी वन ब्लॉक	बीहड़	10.000	3.30000		
				हाहाजादपुर डिघोली वन ब्लॉक	बीहड़	10.000	3.30000		
				असरायली वन ब्लॉक	बीहड़	10.000	3.30000		
				मुबारकपुर वन ब्लॉक	बीहड़	10.000	3.30000		
		4	फिररामगंज	हरिका वन ब्लॉक	बीहड़	10.000	3.30000		
				सकसपुर वन ब्लॉक	बीहड़	10.000	3.30000		
				परिवर वन ब्लॉक	बीहड़	10.000	3.30000		
				जलापुर वन ब्लॉक	बीहड़	20.000	6.60000		
		5	जसगना	मुनिष्वा वन ब्लॉक	बीहड़	20.000	6.60000		
				नमला गीला लेण्ड बैंक भूमि	ऊसर	20.000	11.03800		
				खेनिका लेण्ड बैंक भूमि	ऊसर	10.000	5.51900		
				ठांठी लेण्ड बैंक भूमि	ऊसर	10.000	5.51900		
				कुम्हारले लेण्ड बैंक भूमि	ऊसर	10.000	5.51900		
				सादीपुर लेण्ड बैंक भूमि	ऊसर	5.000	2.75950		
				देवरी फरीदपुर लेण्ड बैंक भूमि	ऊसर	10.000	5.51900		
				खडीया लेण्ड बैंक भूमि	ऊसर	9.000	4.96710		
				जनाली लेण्ड बैंक भूमि	ऊसर	6.000	3.31140		
				पिसावारा लेण्ड बैंक भूमि	ऊसर	10.000	5.51900		
		जगन्नाथपुर लेण्ड बैंक भूमि	ऊसर	8.000	4.41520				
		कोहरा लेण्ड बैंक भूमि	ऊसर	4.000	2.20760				
						<b>योग-फिरोजाबाद</b>		<b>352.000</b>	<b>138.79380</b>
		66	मधुरा	1	बल्देव	मादौर ग्राम समाज भूमि	ऊसर, बीहड़, कंकरीली	25.000	13.79750
				2	मधुरा	शाल ग्राम समाज	ऊसर, कंकरीली	10.000	5.51900
				3	कोसी	बठैन कलौ	ऊसर	5.000	2.75950
				4	माट	ईशोली गूजर	ऊसर	10.000	5.51900
				5	गोवर्धन	जाझई वन ब्लॉक	ऊसर	10.000	5.51900
				6	गोवर्धन	पैडा ग्राम समाज	ऊसर	15.000	8.27850
				7	गोवर्धन	माल ग्राम समाज	ऊसर	5.000	2.75950
				8	गोवर्धन	मधुरी कुण्ड फार्म	ऊसर	10.000	5.51900
9	कोसी			कामर ग्राम समाज	सामान्य	22.000	5.91800		
10	कोसी			रामपुर खादर	खादर	30.000	15.36000		
				<b>योग-मधुरा</b>		<b>142.000</b>	<b>70.94900</b>		
67	मैनपुरी	1	मैनपुरी	मिखावली ग्राम समाज	ऊसर	12.000	6.62280		
		2	मैनपुरी	भागपुर ग्राम समाज	ऊसर	8.000	4.41520		
		3	मैनपुरी	रतिभानपुर ग्राम समाज प्रथम	ऊसर	10.000	5.51900		
		4	मैनपुरी	रतिभानपुर ग्राम समाज द्वितीय	ऊसर	10.000	5.51900		
		5	मैनपुरी	रतिभानपुर ग्राम समाज तृतीय	ऊसर	10.000	5.51900		
		6	मैनपुरी	रतिभानपुर ग्राम समाज चतुर्थ	ऊसर	10.000	5.51900		
		7	मैनपुरी	अवाचपुर ग्राम समाज प्रथम	ऊसर	15.000	8.27850		

249



## Non Compensatory Afforestation-ASW for the plantation during 2020 rains

(रु. लाख में)

क्र.सं.	प्रभाग/कार्यालय का नाम	क्र० सं०	रेंज का नाम	संयोजित क्षेत्र/ स्थल का नाम	ब्लॉक वृक्षारोपण		
					भूमि का प्रकार (सामान्य, बीहड़, पठारी, खोला/ खादर/ कंकरील 1 व पथरीली) आदि	वृक्षारोपण हेतु प्रस्तावित क्षेत्र का क्षेत्रफल (हे० में)	आवश्यक धनराशि
1	2	3	4	5	6	7	8
		8	मैनपुरी	अचलपुर ग्राम समाज द्वितीय	ऊसर	15.000	8.27850
		9	मैनपुरी	पडरिया वन ब्लाक	ऊसर	10.000	5.51900
		10	करहल	भमवतीपुर ग्राम समाज	ऊसर	8.000	4.41520
		11	करहल	अटाहरना ग्राम समाज	ऊसर	10.000	5.51900
		12	करहल	सुनपुर ग्राम समाज	ऊसर	7.000	3.86330
		13	करहल	निटावली वन ब्लाक	ऊसर	20.000	11.03800
		14	करहल	पहाडपुर वन ब्लाक	ऊसर	5.000	2.75950
		15	करहल	गदिया आलमगीरपुर वन ब्लाक	ऊसर	5.000	2.75950
		16	करहल	बदरुई ग्राम समाज	ऊसर	15.000	8.27850
		17	किशनी	सौज ग्राम समाज प्रथम	ऊसर	10.000	5.51900
		18	किशनी	सौज ग्राम समाज द्वितीय	ऊसर	10.000	5.51900
		19	किशनी	रठेह ग्राम समाज	ऊसर	10.000	5.51900
		20	किशनी	सोनासी ग्राम समाज	ऊसर	10.000	5.51900
		21	किशनी	गदनपुर ग्राम समाज	ऊसर	10.000	5.51900
		22	किशनी	समान वन ब्लाक प्रथम	ऊसर	10.000	5.51900
		23	किशनी	समान वन ब्लाक द्वितीय	ऊसर	10.000	5.51900
		24	किशनी	समान वन ब्लाक तृतीय	ऊसर	10.000	5.51900
		25	किशनी	समान वन ब्लाक चतुर्थ	ऊसर	10.000	5.51900
		26	किशनी	धीराईपुर वन ब्लाक	ऊसर	10.000	5.51900
		27	किशनी	बुडीली ग्राम समाज प्रथम	ऊसर	10.000	5.51900
		28	किशनी	बुडीली ग्राम समाज द्वितीय	ऊसर	10.000	5.51900
		29	किशनी	बुम्हौल ग्राम समाज	ऊसर	10.000	5.51900
				<b>योग-मैनपुरी</b>		<b>300.000</b>	<b>165.57000</b>
70	हाधरस (महामाया नगर)	1	सिकन्दराज	बदरुई वन भूमि भाग-1	ऊसर	10.000	5.51900
		2	सिकन्दराज	मिती मिजौर भाग-1	ऊसर	10.000	5.51900
		3	सिकन्दराज	खेक सुल्तानपुर भाग-1	ऊसर	10.000	5.51900
		4	सिकन्दराज	खेक सुल्तानपुर भाग-2	ऊसर	10.000	5.51900
		5	सिकन्दराज	खेक सुल्तानपुर भाग-3	ऊसर	5.000	2.75950
		6	सिकन्दराज	बहादुरपुर वन भूमि भाग-1	ऊसर	5.000	2.75950
				<b>योग-हाधरस</b>		<b>50.000</b>	<b>27.59500</b>
71	काशीरामनगर (कासगंज)	1	कासगंज	दासना-1	ऊसर	10.000	5.51900
		2	कासगंज	दासना-2	ऊसर	10.000	5.51900
		3	कासगंज	दासना-3	ऊसर	10.000	5.51900
		4	कासगंज	दासना-4	ऊसर	10.000	5.51900
		5	कासगंज	दासना-5	ऊसर	10.000	5.51900
		6	कासगंज	दासना-1	ऊसर	10.000	5.51900
		7	कासगंज	दासना-2	ऊसर	10.000	5.51900
		8	कासगंज	दासना-3	ऊसर	10.000	5.51900
		9	कासगंज	मुजफ्फर भाग-1	ऊसर	10.000	5.51900
		10	कासगंज	मुजफ्फर भाग-2	ऊसर	10.000	5.51900
		11	पटियाली	पटियाली भाग-1	ऊसर	10.000	5.51900
		12	पटियाली	पटियाली भाग-2	ऊसर	10.000	5.51900
		13	पटियाली	जलीपुर मकान-1	ऊसर	20.000	10.24000
		14	पटियाली	जलीपुर मकान-2	ऊसर	10.000	5.12000
		15	पटियाली	जलीपुर मकान-3	ऊसर	20.000	10.24000
		16	पटियाली	कुलीन	ऊसर	30.000	15.36000

250



## Non Compensatory Afforestation-ASW for the plantation during 2020 rains

(रु. लाख में)

क्र.सं.	प्रभाग/कार्यालय का नाम	क्र. सं०	रेज का नाम	चयनित क्षेत्र/ स्थल का नाम	ब्लॉक वृक्षारोपण		
					भूमि का प्रकार (सामान्य, बीहड़, पठारी, खोला/खादर/कंकरील '1 व पथरीली) आदि	वृक्षारोपण हेतु प्रस्तापित क्षेत्र का क्षेत्रफल (हे० में)	आवश्यक धनराशि
1	2	3	4	5	6	7	8
		17	पटियाली	बल्लभ नगर	पठारी	15.000	7.68000
				योग-कारसंग्रज		215.000	114.86800
72	काशीचन्द्रावती प्रभाग	1	बन्धप्रभा	पतिहार प्रथम	पठारी	40.000	13.68000
		2	बन्धप्रभा	पतिहार द्वितीय	पठारी	40.000	13.68000
		3	बन्धप्रभा	कमरेहस खोला रोपवनी प्रथम	पठारी	30.000	10.26000
		4	बन्धप्रभा	कमरेहस खोला रोपवनी द्वितीय	पठारी	20.000	6.84000
		5	बन्धप्रभा	जमसोती रोपवनी	पठारी	30.000	10.26000
		6	बन्धप्रभा	तिवारीपुर रोपवनी	पठारी	30.000	10.26000
		7	भद्रगाई	सतनाला रोपवनी	पठारी	20.000	6.84000
		8	भद्रगाई	विजयपुर द्वितीय रोपवनी	पठारी	20.000	6.84000
		9	भद्रगाई	वक्रिया रोपवनी	पठारी	20.000	6.84000
		10	भद्रगाई	मुदरी नाला रोपवनी	पठारी	20.000	6.84000
		11	भद्रगाई	मरहा नाला रोपवनी	पठारी	20.000	6.84000
		12	भद्रगाई	खोपहवा रोपवनी	पठारी	30.000	10.26000
		13	भद्रगाई	बसवरीया रोपवनी	पठारी	20.000	6.84000
		14	भद्रगाई	जखर घाट रोपवनी	पठारी	20.000	6.84000
		15	भद्रगाई	उज्ज्वला रोपवनी	पठारी	20.000	6.84000
		16	भद्रगाई	छतरकुर्छी रोपवनी	पठारी	20.000	6.84000
		17	भद्रगाई	विजयपुर प्रथम रोपवनी	पठारी	20.000	6.84000
		18	भद्रगाई	कुबराही प्रथम रोपवनी	पठारी	20.000	6.84000
		19	वक्रिया	मगरी रोपवनी	पठारी	20.000	6.84000
		20	वक्रिया	दुबेपुर पहाड़ी रोपवनी	पठारी	20.000	6.84000
		21	वक्रिया	सेवलाखंड प्रथम रोपवनी	पठारी	20.000	6.84000
		22	वक्रिया	सेवलाखंड द्वितीय रोपवनी	पठारी	20.000	6.84000
		23	वक्रिया	मसालिकपुर प्रथम रोपवनी	पठारी	20.000	6.84000
		24	वक्रिया	मसालिकपुर द्वितीय रोपवनी	पठारी	20.000	6.84000
		25	वक्रिया	मसालिकपुर तृतीय रोपवनी	पठारी	20.000	6.84000
		26	वक्रिया	इन्दिया रोपवनी	पठारी	20.000	6.84000
		27	वक्रिया	कोठिया रोपवनी	पठारी	20.000	6.84000
		28	वक्रिया	काशीचन्द्रावती द्वितीय रोपवनी	पठारी	20.000	6.84000
		29	जयनोहरी	धपवा नाला रोपवनी	पठारी	30.000	10.26000
		30	जयनोहरी	हनुमान रोपवनी	पठारी	30.000	10.26000
		31	जयनोहरी	पोस्ता रोपवनी	पठारी	30.000	10.26000
		32	जयनोहरी	पोस्ता नाला रोपवनी	पठारी	20.000	6.84000
		33	जयनोहरी	देहवा खोला प्रथम रोपवनी	पठारी	30.000	10.26000
		34	जयनोहरी	विशुन बाबा तृतीय रोपवनी	पठारी	30.000	10.26000
		35	नीगड	सपहर कुर्छी	पठारी	20.000	6.84000
		36	नीगड	झरमवा	पठारी	20.000	6.84000
		37	नीगड	पधरहवा	पठारी	20.000	6.84000
		38	नीगड	बधमनवा	पठारी	20.000	6.84000
		39	नीगड	नाकली दरी	पठारी	20.000	6.84000
		40	नीगड	बलुहवा	पठारी	20.000	6.84000
		41	नीगड	खडवा	पठारी	30.000	10.26000
		42	नीगड	गुरवटिया	पठारी	30.000	10.26000
		43	नीगड	बेरिया घाट	पठारी	20.000	6.84000
				योग-काशी वठजी० प्रभाग		1010.000	345.42000
73	कैनूर	1	घोरावल	पेड	पठारी	20	6.84000
		2	घोरावल	पेड	पठारी	20	6.84000
		3	घोरावल	मुर्तिया	पठारी	20	6.84000

## Non Compensatory Afforestation-ASW for the plantation during 2020 rains

(रु. लाख में)

क्र.सं.	प्रभाग/कार्यालय का नाम	क्र० सं०	रेज का नाम	चयनित क्षेत्र/ स्थल का नाम	ब्लॉक वृक्षारोपण		
					भूमि का प्रकार (सामान्य, बीहड़, पठारी, खोला/ खादर/ कंकरील 1 व पथरीली) आदि	वृक्षारोपण हेतु प्रस्तावित क्षेत्र का क्षेत्रफल (हे० में)	आवश्यक धनराशि
1	2	3	4	5	6	7	8
		4	घोरावल	परसांना	पठारी	10	3.42000
		5	घोरावल	त्रिसुन्दरी	पठारी	20	6.84000
		6	हलिया	हलिया	पठारी	20	6.84000
		7	हलिया	हलिया	पठारी	20	6.84000
		8	हलिया	हलिया	पठारी	20	6.84000
		9	हलिया	हलिया	पठारी	20	6.84000
		10	हलिया	परसिया	पठारी	20	6.84000
		11	हलिया	परसिया	पठारी	20	6.84000
		12	हलिया	परसिया	पठारी	20	6.84000
		13	हलिया	मतवार	पठारी	20	6.84000
		14	हलिया	मतवार	पठारी	20	6.84000
		15	हलिया	मतवार	पठारी	20	6.84000
		16	हलिया	हरा	पठारी	20	6.84000
		17	हलिया	हरा	पठारी	20	6.84000
		18	हलिया	कपलझर	पठारी	20	6.84000
		19	हलिया	पोनरी	पठारी	20	6.84000
		20	हलिया	पोनरी	पठारी	20	6.84000
		21	हलिया	बडोही	पठारी	20	6.84000
		22	हलिया	बडोही	पठारी	20	6.84000
		23	गुर्मा	कन्हीरा	पठारी	10	3.42000
		24	गुर्मा	गुरदह	पठारी	20	6.84000
		25	मानिकपुर	सकरौहा	पठारी	20	6.84000
		26	मानिकपुर	सकरौहा	पठारी	15	5.13000
		27	मानिकपुर	एलहा	पठारी	15	5.13000
		28	मानिकपुर	एलहा	पठारी	15	5.13000
		29	मानिकपुर	नरवारिया	पठारी	15	5.13000
		30	मानिकपुर	निही	पठारी	15	5.13000
		31	मानिकपुर	निही	पठारी	15	5.13000
		32	मानिकपुर	कल्याणपुर	पठारी	20	6.84000
		33	मानिकपुर	रानीपुर	पठारी	20	6.84000
		34	मारकुण्डी	इटवा	पठारी	20	6.84000
		35	मारकुण्डी	ढोडा	पठारी	20	6.84000
		36	मारकुण्डी	किहुनिया	पठारी	20	6.84000
		37	मारकुण्डी	परसिन	पठारी	20	6.84000
		38	मारकुण्डी	जरवा	पठारी	20	6.84000
				योग-कैमूर		710	242.8200
				महायोग-		20899.000	7624.4925

252

## सहायतित प्राकृतिक पुनरोत्पादन (ANR) सम्बन्धी कार्य

क्र.सं.	प्रभाग का नाम	रेज का नाम	चयनित क्षेत्र/स्थल का नाम (ब्लाक कम्पार्टमेंट सहित)	सकल क्षेत्रफल (हे० में)	शुद्ध क्षेत्रफल (हे० में)	घनराशि लाख में
1	2	3	4	5	6	7
1	सिद्धार्थनगर	नौगढ़	बड़पुर कमरा न०-1 से 9 तक एवं अलीदापुर कमरा न० 1 से 8 तक	1527.34	125.000	16.50
		दूमरियागंज	दूमरियागंज कमरा न० 1 से 8 तक	606.01	75.000	9.90
1	सिद्धार्थनगर		योग-	2133.350	200.000	26.400
2	इलाहाबाद	मेजा	भाण्डा वन ब्लाक	150	50	5.00
			मेजा वन ब्लाक	100	45	4.50
			कुसण्डा वन ब्लाक	50	25	2.50
		शकरगढ़	शिवराजपुर वन ब्लाक	30	15	1.50
			बसहरा उपरहार वन ब्लाक	50	20	2.00
			ओशा वन ब्लाक	100	60	6.00
		कोसीय	कोसीपट्टी वन ब्लाक	75	25	2.50
			बसहरा वन ब्लाक	100	40	4.00
2	इलाहाबाद		योग-	655.000	280.000	28.000
3	गोण्डा	टिकरी	रामगढ़-1	27.51	10.00	1.32
			रामगढ़-3	22.66	10.00	1.32
			करदा-1	43.50	10.00	1.32
		रेहरा बाजार	बेरिया प्रथम	40.00	20.00	2.64
			किशुनपुर	30.00	10.00	1.32
			धमरुपुर	50.00	10.00	1.32
			मददी	20.00	10.00	1.32
			पालपुर	70.00	20.00	2.64
		उतरौला	राजापुरमारी	40.00	20.00	2.64
3	गोण्डा		योग-	343.67	120.00	15.840
4	श्रावस्ती	भिन्गा	भिन्गा कक्ष संख्या-22 अ	100	100	10.00
		ककरदरी	भिन्गा कक्ष संख्या-24	80	80	8.00
		भिन्गा	भिन्गा कक्ष संख्या-28	50	50	5.00
		ककरदरी	भिन्गा कक्ष संख्या-13 अ	80	80	8.00
		ककरदरी	भिन्गा कक्ष संख्या-24	80	80	8.00
		भिन्गा	भिन्गा कक्ष संख्या-25 अ	60	60	6.00
		ककरदरी	भिन्गा कक्ष संख्या-9 अ	30	30	3.00
		भिन्गा	भिन्गा कक्ष संख्या-20 अ	30	30	3.00
4	श्रावस्ती		योग-	510.000	510.000	51.000
5	शाहजहापुर	खुटार	गोपालपुर का०-9	100.00	100.00	7.89
5	शाहजहापुर		योग-	100.000	100.000	7.890
6	झांसी	चिरगांव	परसा पश्चिमी-1	16.00	15.00	1.98
		गुरसराय	मोतीकटरा	11.00	10.00	1.32
			बड़वार	11.00	10.00	1.32
		बामौर	दुरधक	16.00	15.00	1.98
		मऊशानीपुर	कटेश	11.00	10.00	1.32
		बवीना	नोहरा	11.00	10.00	1.32
		भौंड	धनारी	22.00	20.00	2.64
6	झांसी		योग-	98.000	90.000	11.880
7	सलितपुर	महरीनी	सहकौरा	20.00	20.00	2.600
			जरया	10.00	10.00	1.300

253



क्र०सं०	प्रभाग का नाम	रैंज का नाम	चयनित क्षेत्र/स्थल का नाम (ब्लाक कम्पार्टमेंट सहित)	सकल क्षेत्रफल (हे० में)	शुद्ध क्षेत्रफल (हे० में)	घनराशि जांच में	
1	2	3	4	5	6	7	
		ललितपुर	कपारी	50.00	45.00	5.850	
		जखीरा	कोटरा	30.00	30.00	3.900	
			धुरवारा	20.00	20.00	2.600	
			सुपेडी	10.00	10.00	1.300	
			तालबेहट	छिपाई	50.00	30.00	3.900
			हर्षपुर	70.00	40.00	5.200	
		बार	बरीदाडांग	24.00	20.00	2.600	
			मावलैन	22.00	20.00	2.600	
			मैलोनीसूबा	12.00	10.00	1.300	
			मथुराडांग	18.00	15.00	1.950	
		माताटीला	तरगुवा	25.00	20.00	2.600	
		गौना	सुखपुरा	81.331	25.000	3.250	
			उमरिया वीरान	81.129	25.000	3.250	
			नाराहट	418.454	20.000	2.600	
7	ललितपुर		योग-	941.914	360.000	46.800	
8	जालौन/उरई	उरई	बोहदपुरा	70.00	50.00	6.60	
			बन्धीली	80.00	50.00	6.60	
		कालपी	छोक	65.19	50.00	6.60	
			महेवा	65.05	25.00	3.30	
			शाहजहांपुर	64.90	25.00	3.30	
			भाधीगढ़	गोपालपुरा	64.76	50.00	6.60
			असहना	64.62	50.00	6.60	
			मोगनी	64.48	50.00	6.60	
		जालौन	लोहई	64.05	50.00	6.60	
			मैनापुर	63.90	50.00	6.60	
		नियामतपुर	रायपुर	63.48	50.00	6.60	
			जीतामऊ	63.33	50.00	6.60	
			सरैनी	63.19		0.00	
		8	जालौन/उरई		योग-	856.952	550.000
9	चित्रकूट		कवी	मटदर वन ब्लाक	55.00	50.00	5.00
			बरगढ़	कोटाकण्डेला वन ब्लाक	52.00	50.00	5.00
			रेपुरा	गढ़चपा वन ब्लाक (प्रथम)	53.00	50.00	5.00
			मानिकपुर	सरहट वन ब्लाक	53.00	50.00	5.00
			मारकुण्डी	अमचुरनेरुआ वन ब्लाक	52.00	50.00	5.00
9	चित्रकूट		योग-	265.000	250.000	25.000	
10	बांदा	बांदा	बहादुरपुर कार्लिजर	220.00	220.00	17.52	
10	बांदा		योग-	220.000	220.000	17.516	
11	महोबा		टीकामऊ	52.00	50.00	5.50	
			जैतपुर	अजगर	52.00	50.00	5.50
			चरखारी	सालट	51.00	50.00	5.50
11	महोबा		योग-	155.000	150.000	16.500	
12	हमीरपुर		सरौला	घरेण्डामाऊ वन ब्लाक	52.00	50.00	3.00
			राठ	जिगनी वन ब्लाक	55.00	50.00	3.00
12	हमीरपुर		योग-	107.000	100.000	6.000	
13	हरदोई		गंगौली	77.599	10.00	1.32	
			सण्डीला	कुरीथ	37.395	10.00	1.32
			पिहानी	गोमामऊ	37.863	10.00	1.32

क्र.सं०	प्रभाग का नाम	रेज का नाम	व्ययित क्षेत्र/स्थल का नाम (ब्लॉक कम्पाटमेंट सहित)	सकल क्षेत्रफल (हे० मै)	शुद्ध क्षेत्रफल (हे० मै)	घनराशि लाख मै
1	2	3	4	5	6	7
		हरपालपुर	बन्हटापुर विल्लीर	108.054	10.00	1.32
		शाहाबाद	मन्दपुर खैराई	120.600	10.00	1.32
		हरपालपुर	घबरापुर	86.957	10.00	1.32
13	हरदोई		योग-	468.468	60.000	7.920
14	अवध	लखनऊ	महदोइया, बंशीगढ़ी, बहल, मन्मौना	40.00	40.00	5.28
		मलिहाबाद	कसमण्डीखुर्द, चाँदपुर, सहजना, तरौना	40.00	40.00	5.28
		कुकरैल	कुकरैल पूर्वी, कुकरैल पश्चिमी	40.00	40.00	5.28
		सरोजनीनगर	बरीली खलीलाबाद, समदा, माती, अमावा	40.00	40.00	5.28
14	अवध		योग-	160.000	160.000	21.120
15	मिर्जापुर	भीरजापुर	बरकछा क०न०-2	50.00	40.00	5.28
		पटहरा	घोरी क०न०-5	30.00	20.00	2.64
		लालगंज	विजयपुर क०न०-1	30.00	20.00	2.64
		झमण्डगंज	कटरा क०न०-2	30.00	20.00	2.64
		महिहान	सरसो क०न०-3	30.00	20.00	2.64
		विण्डमफाल	पहरी क०न०-2	30.00	20.00	2.64
		दुनार	मधुप्रभारा क०न०-1	30.00	20.00	2.64
15	मिर्जापुर		योग-	230.000	160.000	21.120
16	ओबरा	कोन रेज	दक्षिणी सरैया-7	25.00	20.00	2.64
16	ओबरा		योग-	25.000	20.000	2.640
17	सोनभद्र	रामगढ़	चीरा क०न०-9	25.00	20.00	2.64
		मावी	माची क०न०-7	50.00	40.00	5.28
		पटना	चीरा क०न०-1	25.00	20.00	2.64
17	सोनभद्र		योग-	100.000	80.000	10.560
18	गोरखपुर	तिलकोनिया	बनगाई-1 बी (पैच-2)	399.30	25.00	3.30
		तिलकोनिया	बनगाई-1 बी (पैच-3)		25.00	3.30
		फरेन्दा	प० लेहदा क०न०-1	400.20	50.00	6.60
18	गोरखपुर		योग-	799.500	100.000	13.200
19	काशी वन्यजीव	मझगाई	बकचुईयां- मैसीडा- 3	16.00	15.00	1.98
			जुरहनियां- महिला- 7 अ	16.50	15.00	1.98
		जयसीहनी	महिला बाबा- अगदहा- 7	26.00	25.00	3.30
		नीगढ़	पड़ोती- महिला- 1	16.00	15.00	1.98
			हथिनी- महिला- 18	17.00	15.00	1.98
		चन्द्रप्रभा	राजदरी-मुसाखाड-19	52.00	50.00	6.60
			मैसडा- शिकारगंज-12	22.00	20.00	2.64
		चकिया	जमुनिया झोर प्रथम- मूसाखाड-20 अ	21.00	20.00	2.64
19	काशी वन्यजीव		योग-	186.500	175.000	23.100
20	कैमूर वन्यजीव	घोरावल	तेन्दुहार	24.00	20.00	2.64
		हलिया	हलिया-8	22.00	20.00	2.64
			पहरी अ	23.00	20.00	2.64
		गुर्मा	पटका-5	24.00	20.00	2.64
			गुरदह	21.00	20.00	2.64
		महावीर स्वामी	दंबगढ़ ब्लॉक	22.00	20.00	2.64
		मानिकपुर	हरवारिया	21.00	20.00	2.64
		नारकुण्डी	जरवा	22.00	20.00	2.64
20	कैमूर वन्यजीव		योग-	179.000	160.000	21.120
21	राष्ट्रीय चम्बल	राष्ट्रीय चम्बल संवर्धन प्रोजेक्ट बाह	गदिया वन ब्लॉक	30.00	10.00	1.32
			मऊ वन ब्लॉक	30.00	10.00	1.32

255

क्र.सं.	प्रभाग का नाम	रेज का नाम	अयमित क्षेत्र/स्थल का नाम (ब्लॉक कम्पाटमेंट सहित)	सकल क्षेत्रफल (हे० मै)	शुद्ध क्षेत्रफल (हे० मै)	घनत्व लिख मे
1	2	3	4	5	6	7
			हराकात वन ब्लॉक	40.00	10.00	1.32
			क्यारी वन ब्लॉक	40.00	10.00	1.32
			विट्ठीना वन ब्लॉक	30.00	10.00	1.32
			चिकनीपुरा वन ब्लॉक	30.00	10.00	1.32
			बरहा वन ब्लॉक	30.00	10.00	1.32
			भगवानपुरा वन ब्लॉक	35.00	10.00	1.32
			कुंवरखेड़ा वन ब्लॉक	40.00	10.00	1.32
			पिनाहट वन ब्लॉक	30.00	10.00	1.32
			विप्रावली वन ब्लॉक	35.00	10.00	1.32
			रेहा वन ब्लॉक	40.00	10.00	1.32
			बरेण्डा वन ब्लॉक	40.00	10.00	1.32
<b>21</b>	<b>राष्ट्रीय चम्बल</b>		<b>योग-</b>	<b>450.000</b>	<b>130.000</b>	<b>17.160</b>
22	सोहेलवा	रामपुर रेन्ज	सकरा कक्षा सं० 5	60.0	50.0	6.60
		रामपुर रेन्ज	सकरा कक्षा सं० 6	55.0	50.0	6.60
		भीमर रेन्ज	उत्तरी चन्दनपुर कक्षा सं० 5 ई	56.0	50.0	6.60
<b>22</b>	<b>सोहेलवा</b>		<b>योग-</b>	<b>171.000</b>	<b>150.000</b>	<b>19.800</b>
23	कतर्नियाघाट	मोतीपुर	मोतीपुर-3 ए	30.00	25.00	3.30
		मोतीपुर	मोतीपुर-4 ए	30.00	25.00	3.30
		ककरहा	ककरहा-9 ए	30.00	24.00	3.17
<b>23</b>	<b>कतर्नियाघाट</b>		<b>योग-</b>	<b>90.000</b>	<b>74.000</b>	<b>9.768</b>
	<b>योग-</b>	<b>0.000</b>	<b>कुल योग-</b>	<b>9245.354</b>	<b>4199.000</b>	<b>492.934</b>

256



## भूमि एवं जल संरक्षण कार्य (Soil &amp; Moisture Conservation works)

क्र. सं.	प्रभाग का नाम	रिवर डैम/क्रेट का नाम	घटित वाटरशेड का विवरण/कोड	उपचार हेतु घटित क्षेत्र/क्षेत्रफल		आवश्यक धनराशि	
				क्षेत्र का नाम	क्षेत्र हे०		
1	2	3	4	5	6	7	
1	शिवालिक	वमुना नदी	वमुना नदी- 2C6B8	नदी सुई रो	200.00	20.00	
				साभर स्रोत	150.00	15.00	
				कालूवाला घाटा	200.00	20.00	
1	शिवालिक			योग-	550.00	55.00	
2	बहराइच	दोदरा नाला	दोदरा कक्ष सं०-01	दोदरा कक्ष सं०-01	3.00	0.53	
		दोदरा नाला	दोदरा कक्ष सं०-02	दोदरा कक्ष सं०-02	5.00	0.88	
		सींद नाला	सिकिया कक्ष सं०-17	सिकिया कक्ष सं०-17	2.00	0.35	
		सींद नाला	सिकिया कक्ष सं०-10	सिकिया कक्ष सं०-10	2.00	0.35	
		नुरनिवा नाला	सिकिया कक्ष सं०-02	सिकिया कक्ष सं०-02	2.00	0.35	
2	बहराइच			योग-	14.00	2.46	
3	श्रावस्ती	राप्ती रिवर डैम/क्रेट	मिना कक्ष संख्या-18	मिना कक्ष संख्या-18	20.00	3.52	
		राप्ती रिवर डैम/क्रेट	मिना कक्ष संख्या-20	मिना कक्ष संख्या-20	20.00	3.52	
		राप्ती रिवर डैम/क्रेट	मिना कक्ष संख्या-36	मिना कक्ष संख्या-36	20.00	3.52	
		राप्ती रिवर डैम/क्रेट	मिना कक्ष संख्या-29	मिना कक्ष संख्या-29	20.00	3.52	
		राप्ती रिवर डैम/क्रेट	मिना कक्ष संख्या-40	मिना कक्ष संख्या-40	20.00	3.52	
		राप्ती रिवर डैम/क्रेट	मिना कक्ष संख्या-43	मिना कक्ष संख्या-43	20.00	3.52	
		राप्ती रिवर डैम/क्रेट	मिना कक्ष संख्या-09	मिना कक्ष संख्या-09	20.00	3.52	
		राप्ती रिवर डैम/क्रेट	मिना कक्ष संख्या-1	मिना कक्ष संख्या-1	20.00	3.52	
3	श्रावस्ती			योग-	160.00	28.16	
4	झांसी	बेतवा नदी		बरोल	50.00	7.50	
		बेतवा नदी		श्रीधारा	50.00	7.50	
		बेतवा नदी		नरनेह	20.00	3.00	
		बेतवा नदी		समरी जलिन	20.00	3.00	
		बेतवा नदी		दुखई	20.00	3.00	
		बेतवा नदी		भगवंतपुर	40.00	6.00	
		बेतवा नदी		सिमराहा	40.00	6.00	
4	झांसी			योग-	240.00	36.00	
5	ललितपुर	गोकुल वन ब्लाक		गोकुल	50.00	7.50	
		टीकरा ग्रन्ट		टीकरा ग्रन्ट	50.00	7.50	
		सौजन		सौजन	50.00	7.50	
		महरौनी खुई		महरौनी खुई	25.00	3.75	
		दुखई घुई		दुखई घुई	25.00	3.75	
		बिजौरी दुखई पॉइन्ट		बिजौरी दुखई पॉइन्ट	20.00	3.00	
		धन्डई नदी		धौरीवापर	50.00	7.50	
		बरसान नदी		जखण्डर	50.00	7.50	
		खैबर	डाईवेकडेम 500 घ०मी०. कमी 400 घ०मी०	बुढेरा	40.00	6.00	
		नाला	डाईवेकडेम 400 घ०मी०	धुरणरा	40.00	6.00	
बेतवा नदी	डाईवेकडेम 400 घ०मी०	बादरीन	50.00	7.50			
5	ललितपुर			योग-	450.00	67.50	
6	जालौत/उरई	सादीयड	सोपालपुर वनब्लाक	सोपालपुर वनब्लाक	50.00	8.00	
			जखण्डर वनब्लाक	जखण्डर वनब्लाक	50.00	8.00	
			बिजौरी वनब्लाक	बिजौरी वनब्लाक	50.00	8.00	
			मानपुर वनब्लाक	मानपुर वनब्लाक	50.00	8.00	
			सस्तागपुर वनब्लाक	सस्तागपुर वनब्लाक	50.00	8.00	
			एट	बिजौरी वनब्लाक	बिजौरी वनब्लाक	50.00	8.00
			भिरवाली वनब्लाक	भिरवाली वनब्लाक	50.00	8.00	
			परेशा वनब्लाक	परेशा वनब्लाक	50.00	8.00	
			सिकारी वन ब्लाक	सिकारी वन ब्लाक	50.00	8.00	
			अमरौंड वनब्लाक	अमरौंड वनब्लाक	50.00	8.00	
		भिरवालीपुर	मानपुर वनब्लाक	मानपुर वनब्लाक	50.00	8.00	
		सरीनी वनब्लाक	सरीनी वनब्लाक	50.00	8.00		

क्र. सं.	प्रभाग का नाम	रिवर चौधमेट का नाम	उपनिवेश बाटवर्ग का विवरण / कोड	उपचार हेतु उपनिवेश क्षेत्र/क्षेत्रफल		आवश्यक धनराशि
				क्षेत्र का नाम	क्षेत्र हेतु	
1	2	3	4	5	6	7
			रायपुर वनब्लाक	रायपुर वनब्लाक	50.00	8.00
			जीतामऊ वन ब्लाक	जीतामऊ वन ब्लाक	50.00	8.00
6	जलीन/उर्द			<b>योग-</b>	<b>700.00</b>	<b>112.00</b>
7	मित्रकूट			अमनूरनेरुआ	50.00	1.13
				भेंडा	40.00	0.90
				बदरी	50.00	1.13
				गुरसरांध	45.00	1.01
				हन्नाबाहुजुरी	50.00	1.13
				ददरी	50.00	1.13
				छेरिहा	50.00	1.13
				शाहडोल	40.00	0.90
				जम्बरदस्ता	50.00	1.13
				सरहट	50.00	1.13
				धुरेहकीराऊआ	50.00	1.13
				बानुगी	40.00	0.90
				बीडा	40.00	0.90
				बरसाकोटरा	50.00	1.13
				धरदवा	45.00	1.01
				धग्गाड	40.00	0.90
				गुडवाकिला	50.00	1.13
				कालविहा	45.00	1.01
				कोटाकम्बला	50.00	1.13
				लीरी	50.00	1.13
				महादवा	60.00	1.35
				छणदेश	50.00	1.13
				छोहर	50.00	1.13
				हनुवा	40.00	0.90
				भतरसुई	50.00	1.13
				इटावा	40.00	0.90
				कपुरी	50.00	1.13
				खजुनिहाकला	50.00	1.13
				बटखरा	40.00	0.90
				मधवा	50.00	1.13
				गढ़वावा	75.00	1.69
				कोल्हूआ	40.00	0.90
				मटवर	50.00	1.13
				धन्दापारा	60.00	1.35
				विहवपुर	40.00	0.90
				शीतलपुर	40.00	0.90
				खोड	40.00	0.90
7	मित्रकूट			<b>योग-</b>	<b>1760.00</b>	<b>39.60</b>
8	महोबा	जर्मिल नदी	जर्मिल नदी	कोत्तगर	30.00	5.28
		जर्मिल नदी	जर्मिल नदी	बिलवाही	20.00	3.52
		धरान नदी	धरान नदी	धुरारी	30.00	5.28
		अर्जुन बांध	अर्जुन बांध	गोपालपुर	30.00	5.28
		धरान नदी	धरान नदी	नगौर	40.00	7.04
8	महोबा			<b>योग-</b>	<b>150.00</b>	<b>26.40</b>
9	हमीरपुर	बेला नदी	बेला नदी	बेरी	50.00	6.50
		बेला नदी	बेला नदी	बिनापुरी	50.00	6.50
		बेला नदी	बेला नदी	मिन्नीपुरी	50.00	6.50
		बेला नदी	बेला नदी	पाट	50.00	6.50
		बेला नदी	बेला नदी	इकरीर	50.00	6.50
		बेला नदी	बेला नदी	कुंवर	50.00	6.50
		बेला नदी	बेला नदी	मजगावा	50.00	6.50
		बेला नदी	बेला नदी	मलेहा	50.00	6.50

क्र. सं.	प्रभाग का नाम	रिवर क्वीवर्ग का नाम	धरमिता वाटरशेड का विवरण/कोड	उपचार हेतु धरमिता क्षेत्र/क्षेत्रफल		आवश्यक धरमिति
				क्षेत्र का नाम	क्षेत्र है	
1	2	3	4	5	6	7
		केतवा नदी	केतवा नदी	खाम्डील	50.00	6.50
		केतवा नदी	केतवा नदी	कडीरा	50.00	6.50
		केतवा नदी	केतवा नदी	जिटकरी	50.00	6.50
		केतवा नदी	केतवा नदी	रागीली	50.00	6.50
<b>9</b>	<b>हमीरपुर</b>			<b>योग-</b>	<b>600.00</b>	<b>78.00</b>
10	रमाबाईनगर	संगुर	2c4c2	सनिहापुर	50.00	3.50
		संगुर	2c4c2	कलाई बुजुर्ग	50.00	3.50
<b>10</b>	<b>रमाबाईनगर</b>			<b>योग-</b>	<b>100.00</b>	<b>7.00</b>
11	इटावा	यमुना	बडपुवा	यमुना	50.00	8.80
<b>11</b>	<b>इटावा</b>			<b>योग-</b>	<b>5.00</b>	<b>8.80</b>
12	फिरोजाबाद	यमुना	यमुना	स्वरूपपुर	10.00	1.76
		यमुना	यमुना	परिधर	10.00	1.76
		यमुना	यमुना	जवाहर	10.00	1.76
		यमुना	यमुना	मई रावीखर	10.00	1.76
		यमुना	यमुना	शन्दखर	10.00	1.76
		यमुना	यमुना	कुशीरुपा	10.00	1.76
		यमुना	यमुना	महुआ	10.00	1.76
		यमुना	यमुना	नगला सिपी	10.00	1.76
		यमुना	यमुना	प्यावर्दी	10.00	1.76
		यमुना	यमुना	धीरपुरा	10.00	1.76
<b>12</b>	<b>फिरोजाबाद</b>			<b>योग-</b>	<b>100.00</b>	<b>17.60</b>
13	काशी बन्दजीव	पीपल्डहवा नाला	0914	पीपल्डहवा नाला	25.00	4.40
		सीमवट	81145	सीमवट	25.00	4.40
		देवरी	81145	देवरी	25.00	4.40
<b>13</b>	<b>काशी बन्दजीव</b>			<b>योग-</b>	<b>75.00</b>	<b>13.20</b>
14	कतर्निसाघाट	मिला नाला		मिला नाला	25.00	4.40
		पाराल दुही नाली		पाराल दुही नाली	40.00	7.04
		भगहर नाली		भगहर नाली	20.00	3.52
<b>14</b>	<b>कतर्निसाघाट</b>			<b>योग-</b>	<b>85.00</b>	<b>14.96</b>
				<b>कुल योग-</b>	<b>4989.00</b>	<b>506.68</b>

259



प्रपत्र-6  
वन सीमाओं का सीमांकन एवं बाउण्ड्री पिलर की स्थापना

क्र.सं०	प्रभाग का नाम	वन सीमा का विवरण जहां सीमांकन कार्य किया जाना है	वन सीमा की लम्बाई जहां सीमांकन कार्य किया जाना है (किमी० में)	आच्छादित रैजों के नाम	आवश्यक घनराशि
1	2	3	4	5	6
2	संतकबीरनगर	आरक्षित वन भूमि	2.80	शलीलाबाद एवं मेहदावल	0.25
1	संतकबीरनगर	योग-	2.80		0.25
3	सिद्धार्थनगर	दुमरीवागज कमरा न० 1 से 8 तक	8.00	दुमरीवागज	0.72
		पेटिया कमरा न० 1 से 3 तक	3.00	बासी	0.27
		बोडीहार 4डी एवं 4सी	2.00	धेसरहा	0.18
2	सिद्धार्थनगर	योग-	13.00		1.17
9	बुलन्दशहर	जसपुर गग वन ब्लाक	3.00	किबाई रैज	0.27
3	बुलन्दशहर	योग-	3.00		0.27
11	गाजियाबाद	बी० आमठ बागपल वन ब्लाक नं०-2	1.60	गोदीनगर	0.14
		तलहैटा वन ब्लाक नं०-1,2	5.00	गोदीनगर	0.45
		अजौली वन ब्लाक नं०-2	3.00	गोदीनगर	0.27
		अजमदनगर गवाया वन ब्लाक नं०-1,2,3	5.00	गाजियाबाद	0.45
4	गाजियाबाद	योग-	14.60		1.32
12	हापुड	आलमगीरपुर वन ब्लाक	5.50	गडमुकोरवा	0.45
		गढ़ावली वन ब्लाक	7.40	गडमुकोरवा	0.61
		आलमपुर मयवन्तपुर	2.28	गडमुकोरवा	0.19
5	हापुड	योग-	15.18		1.24
26	अमेठी	कादुनाला वन क्षेत्र के अन्दर	10.00	मुसाफिरखाना	0.90
		किशनी वन क्षेत्र के अन्दर	5.00	मुसाफिरखाना	0.45
		नादी वन क्षेत्र के अन्दर	5.00	मुसाफिरखाना	0.45
		सीडमोत वन क्षेत्र के अन्दर	5.00	मुसाफिरखाना	0.45
6	अमेठी	योग-	25.00		2.26
35	बदायूँ	सिदाय हासिदपुर	30.76		2.77
		बादरखीक	45.73		4.12
		बिरोई (मग)	4.88		0.44
7	बदायूँ	योग-	81.37		7.34
38	साहजहापुर	बिलन्दपुर बीट	5.00	खुटा	0.44
		सिहपुर परिकपी	3.00	खुटा	0.26
		खुटार बीट	3.00	खुटा	0.26
		सिहपुर घुँटी	4.00	खुटा	0.26
		सैहरमऊ चंखरी	3.00	खुटा	0.26
8	साहजहापुर	योग-	18.00		1.50
44	ललितपुर	अगोही ग्रन्ट	2.50	महरौनी	0.23
		प्यासा	2.30	महरौनी	0.21
		जिजघावन	2.40	महरौनी	0.22
		चमरुआ	10.00	ललितपुर	0.90
		कासपहाड	10.00	ललितपुर	0.90
		फरील	3.00	मौना	0.27
9	ललितपुर	योग-	30.20		2.72
46	चित्रकूट	खोहर वन ब्लाक	5.00	बरगड़	0.45
		देवाह वन ब्लाक	5.00	बरगड़	0.45
		भुनुवा वन ब्लाक	5.00	रेपुल	0.45
		इटावा वन ब्लाक	5.00	रेपुल	0.45
		सामुरी वन ब्लाक	5.00	रेपुल	0.45
		अमरखुमडा वन ब्लाक	5.00	रेपुल	0.45
		बटखरी वन ब्लाक	5.00	रेपुल	0.45
		गढ़वा वन ब्लाक	5.00	रेपुल	0.45
		सन्दासा वन ब्लाक	5.00	कपी	0.45

260

क्र.सं०	प्रभाग का नाम	वन सीमा का विवरण जहां सीमांकन कार्य किया जाना है	वन सीमा की लम्बाई जहां सीमांकन कार्य किया जाना है (किमी० में)	आवकाशित रैजो के नाम	आवश्यक घनराशि
1	2	3	4	5	6
		गोपालपुर वन ब्लाक	5.00	कवी	0.45
		काजीपुर वन ब्लाक	5.00	कवी	0.45
<b>10</b>	<b>पिप्रकूट</b>	<b>योग-</b>	<b>55.00</b>		<b>4.96</b>
48	महोबा	बिलथई	3.00	महोबा	0.38
		मन्दीरा	2.00	महोबा	0.25
		इन्दीरा	5.00	जैतपुर	0.44
		कोहिनियाँ	6.00	पनवाडी	0.25
		तिलवाँ	5.00	पनवाडी	0.19
		इन्दौरिया	8.00	चरघाठी	0.19
<b>11</b>	<b>महोबा</b>	<b>योग-</b>	<b>29.00</b>		<b>1.69</b>
49	हमीरपुर	पारा वन ब्लाक	10.00	हमीरपुर	0.25
		भीली वन ब्लाक	5.00	हमीरपुर	0.13
		मंझपुर वन ब्लाक	10.00	हमीरपुर	0.25
		घन्डपुर वन ब्लाक	5.00	हमीरपुर	0.13
		देवगांव वन ब्लाक	5.00	सुमेरपुर	0.13
		गलिहामऊ वन ब्लाक	10.00	सुमेरपुर	0.25
		कुपरा वन ब्लाक	5.00	सुमेरपुर	0.13
		बहदीना वन ब्लाक	10.00	सुमेरपुर	0.25
		भूलसी वन ब्लाक	5.00	मीरहा	0.13
		गडहरा वन ब्लाक	10.00	राठ	0.13
		कुपरा वन ब्लाक	5.00	सरीला	0.13
		धरकपुर वन ब्लाक	5.00	सरीला	0.13
<b>12</b>	<b>हमीरपुर</b>	<b>योग-</b>	<b>85.00</b>		<b>2.00</b>
51	हरदोई	आहिराठी	5.00	हरदोई	0.22
		मंगोलापुर	5.00		0.22
		गीरबगनीलगाव	5.00		0.22
		पलपुला	5.00	तालाबाद	0.22
		घन्डपुरखैराई	5.00		0.22
		जसमईखिरीना	5.00		0.22
<b>13</b>	<b>हरदोई</b>	<b>योग-</b>	<b>30.00</b>		<b>1.30</b>
58	अमरा	महदोइया, बर्हीगडी, बरक, बालकगज, एलकबाईठोटी	5.00	तरखण्ड	0.45
		तिलन, चौदपुर, रुहजाना, तरेना	5.00	मलिसाबाद	0.45
		करीमनगर, कतवार, चमरिया, बाजपुरगंगीश	5.00	बीठकठोटी	0.45
		बरीली खलीलाबाद, अनौठा, मारी, अमरा	5.00	सरोजनीनगर	0.45
<b>14</b>	<b>अमरा</b>	<b>योग-</b>	<b>20.00</b>		<b>1.80</b>
59	रामबाईनगर	मिरजापुर लकुटिया	3.00		0.27
		छरिगीर	3.00		0.27
		रसूलपुर रसूलबाद	3.00		0.27
		रामपुर तालुका	5.00		0.45
		मनापा रसूलबाद	3.50		0.32
		तिरली	4.00		0.36
		सूरजपुर	3.00		0.27
		सूरजपुर टिकरा	4.00		0.36
<b>15</b>	<b>रामबाईनगर</b>	<b>योग-</b>	<b>28.50</b>		<b>2.57</b>
61	इटावा	फिसर वन ब्लाक	3.00	बडपुर	0.27
		खेडाहेतु वन ब्लाक	4.00	बसोहन	0.36
		ककवाई	4.00	मखन	0.36
		तायाँ सिद्धा	5.00	मखन	0.45
		बेलाहार	3.00	मखन	0.27
		मानन हिम्मापुर	4.00	मखन	0.36
		अन्दावा	4.00	सखना	0.36
		धमरपुर अदपुर	6.00	मखन	0.54

261





प्रपत्र-7  
वन मार्गों का सुदृढीकरण

क्र. सं.	प्रभाग का नाम	क्षेत्र का नाम	वन मार्ग का नाम	मार्ग की लम्बाई किमी	आवृद्धि पैरों के लक्ष	आवृद्धि भाग/वर्ग का नाम	आवृद्धि दर प्रति		
1	2	3	4	5	6	7	8		
1	इलाहाबाद	शाकरीगढ़	रामगढ़ वन-खोहरगढ़ मार्ग (प्राची)	7.00	शाकरीगढ़	जलोरा	0.42		
		शाकरीगढ़	सदुली-जगुरियादर मार्ग(प्राची)	3.00	शाकरीगढ़	जलोरा	1.50		
		मेडा	मेडा कोराव मार्ग (सदुजाबीर) से कुर्किल्ल वन बसाक	4.00	मेडा	मेडा	2.00		
<b>योग-</b>				<b>14.00</b>			<b>3.92</b>		
2	जबोली	मुसाफिरखाना	अदुल्लागढ़ वन क्षेत्र के अन्दर	8.05	मुसाफिरखाना	जगुलगांव वन बसिक	4.03		
		मुसाफिरखाना	किरानी वन क्षेत्र के अन्दर	0.50	मुसाफिरखाना	किरानी वन बसिक	0.25		
		मुसाफिरखाना	गारी वन क्षेत्र के अन्दर	0.65	मुसाफिरखाना	गारी वन बसिक	0.33		
		मुसाफिरखाना	खैरगढ़ वन क्षेत्र के अन्दर	1.00	मुसाफिरखाना	खैरगढ़ वन बसिक	0.50		
		मुसाफिरखाना	सोप्रापीर वन क्षेत्र के अन्दर	1.50	मुसाफिरखाना	सोप्रापीर वन बसिक	0.75		
		तिलोई	टिकरी वन क्षेत्र के अन्दर	0.50	तिलोई	टिकरी वन बसिक	0.25		
		तिलोई	चकनभड़ा वन क्षेत्र के अन्दर	0.30	तिलोई	चकनभड़ा वन बसिक	0.25		
		तिलोई	सोहीया सुयारिया वन क्षेत्र के अन्दर	0.40	तिलोई	सोहीया सुन्दरीया वन बसिक	0.20		
		तिलोई	खोहरिया संगर वन क्षेत्र के अन्दर	0.50	तिलोई	खोहरिया संगर वन बसिक	0.25		
		तिलोई	जोहरा कलवा वन क्षेत्र के अन्दर	0.30	तिलोई	जोहरा कलवा वन बसिक	0.15		
		तिलोई	राजपुर दलौन वन क्षेत्र के अन्दर	0.30	तिलोई	राजपुर दलौन वन बसिक	0.15		
		<b>योग-</b>				<b>14.20</b>			<b>7.10</b>
		3	गोमदा	सदुल्लागढ़	सदुली कडा 80-3 से जामपुर सदुली कडा 80-1 तक	10.00	सदुल्लागढ़	सदुली कडा 80-3	5.50
जमपुर कडा 80-4 से जमपुर कडा 80 5 व 6 के बीच 6 तक	10.00					जमपुर-4	5.50		
सीतापुर 1-2 से 1 बी तक	5.00					सीतापुर-1	2.75		
पंजापुर 1 दौलपुर 1 तक	5.00					पंजापुर-1	2.75		
जामपुर कडा 80-2 से जामपुर कडा 80-3 व 4 तक	5.00					जामपुर-2,3,4	2.75		
गाम हुसैनगढ़ धर से जामपुर कडा 80-3 व 2 व 3 व 4 तक	5.00					जामपुर-2	2.75		
<b>योग-</b>				<b>40.00</b>			<b>22.00</b>		
4	बहरागढ़	अदुल्लागढ़	सोहीया बौराहा से तिलो 80 20 तक	3.00	अदुल्लागढ़	कडा 80 6 व 1	1.31		
		अदुल्लागढ़	अदुल्लागढ़ से जामपुर मार्ग कडा	3.00	अदुल्लागढ़	कडा 80 10 व 11	2.19		
		अदुल्लागढ़	अदुल्लागढ़ से तिलोहा तक	4.00	अदुल्लागढ़	कडा 80 10 व 13	1.35		
		अदुल्लागढ़	अदुल्लागढ़ से भागपुरा तक	3.00	अदुल्लागढ़	कडा 80 8 व 9	1.31		
		अदुल्लागढ़	अदुल्लागढ़ से खोहरिया बौराहा तक	2.00	अदुल्लागढ़	कडा 80 8 व 14	0.88		
		बकिगा	जोहरिया बौराहा से बकिगा वन विभाग भाग	4.00	बकिगा	कडा 80 10 12 व 13	1.75		
		बकिगा	भरहा वन कडा 80 10 से वन विभाग भाग	5.00	बकिगा	कडा 80 10 व 12	2.19		
		बकिगा	बकिगा वन विभाग भाग से सोर जाम तक	3.00	बकिगा	कडा 80 8 व 10	1.31		
		बकिगा	बकिगा वन विभाग भाग से जामपुरा तक	3.00	बकिगा	कडा 80 8 व 8	1.31		
		बकिगा	सोहीयाहा से जामपुरा तक	2.00	बकिगा	कडा 80 8	0.88		
		बकिगा	जोही 80 10 से कुलुआहाहाहा तक	3.00	बकिगा	कडा 80 5, 2, 3 व 6	2.19		
		<b>योग-</b>				<b>39.00</b>			<b>17.08</b>
		5	धरबोली	मिनगा	सदुली वन कडा 80 10 से कुलुआहाहा वन वन तक	13.20	मिनगा	मिनगा कडा 80 8-20	7.26
मिनगा	सदुली वन कडा 80 10 से जमपुरा वन तक			3.60	मिनगा	मिनगा कडा 80 8-40	1.98		
मिनगा	सदुली वन कडा 80 10 से जमपुरा वन से जमपुरा तक			18.40	मिनगा	मिनगा कडा 80 8-41	10.12		
मिनगा	जमपुरा वन से जमपुरा वन तक			5.00	मिनगा	मिनगा कडा 80 8-22	2.75		
मिनगा	मिनगा कडा 80 8-19 से मिनगा कडा 80 8-20 तक			3.50	मिनगा	मिनगा कडा 80 8-19-20	1.93		
मिनगा	दरब बहराहा मिनगा कडा 80 8-30 से 80 8			2.80	मिनगा	मिनगा कडा 80 8-30	1.54		
<b>योग-</b>				<b>46.50</b>			<b>25.58</b>		
6	साधुगढ़	गुरा	जमपुरा 80-2	3.00	गुरा	जमपुरा-2	0.11		
		गुरा	जमपुरा 80-2	3.00	गुरा	जमपुरा 80-2	0.11		
		गुरा	जमपुरा 80-8 से 9 तक	5.00	गुरा	जमपुरा 80-8 से 9 तक	0.19		
		गुरा	जमपुरा 80-10	2.00	गुरा	जमपुरा 80-10	0.08		
		गुरा	जमपुरा वन क्षेत्र से जमपुरा वन	1.00	गुरा	जमपुरा 80-8	0.04		
		गुरा	जमपुरा वन क्षेत्र से जमपुरा वन	0.50	गुरा	जमपुरा-3	0.02		
		गुरा	जमपुरा वन क्षेत्र से जमपुरा वन	0.90	गुरा	जमपुरा-1	0.03		
<b>योग-</b>				<b>15.40</b>			<b>0.59</b>		
7	नजीबगढ़	साधुगढ़	जमपुरा-बौराहाहा मार्ग	4.40	साधुगढ़	जमपुरा	1.32		
		जमपुरा	जमपुरा-बौराहाहा मार्ग	7.20	जमपुरा	जमपुरा	2.16		
		बकिगा	जमपुरा-बौराहाहा मार्ग	14.00	बकिगा	जमपुरा	4.20		
		बकिगा	जमपुरा-बौराहाहा मार्ग	8.00	बकिगा	जमपुरा	2.40		
		बकिगा	बकिगा-बौराहाहा मार्ग	11.50	बकिगा	बकिगा	3.45		
		बकिगा	जमपुरा-बौराहाहा मार्ग	4.30	बकिगा	जमपुरा	1.33		
		बकिगा	जमपुरा-बौराहाहा मार्ग	2.00	बकिगा	जमपुरा	0.60		
<b>योग-</b>				<b>51.60</b>			<b>15.48</b>		
8	जबोली	जबोली	जबोली से नजीब	0.43	जबोली	जबोली	3.22		

263 योग



क्र. सं.	प्रभाग का नाम	रीज का नाम	इन मार्ग का नाम	मार्ग की लम्बाई किमी.	आवृत्तियाँ के जो से नाम	आवृत्तियाँ अलग/अलग का नाम	आवृत्तियाँ
1	2	3	4	5	6	7	8
14	शिवरा	शिवरा	चन्नी सभराई मार्ग	17.00	शिवरा	शिवरा-2, शिवरा-3, पहाय-2, चन्नी-2, गुल्ल-2, मोहन 1 & 2	8.50
		हाला	पदासानी से वसुधा यज्ञोती मार्ग	10.00	हाला	वसुधा - 8 & 9, यज्ञोती- 1	5.00
		हाला	गुल्लुहा रोड से सक्ता 8		हाला	सक्ता- 6 & 7	
				<b>योग-</b>	<b>27.00</b>		<b>13.50</b>
15	सोमरा	गुल्ल	गुल्ल-बनरोल	10.00	गुल्ल	गुल्ल-3,4	3.50
		गुल्ल	गुल्ल-बैरामपुर	10.00	गुल्ल	गुल्ल-4,5	3.50
				<b>योग-</b>	<b>20.00</b>		<b>7.00</b>
16	शिवरापुर	शिवरापुरिया	शिवरापुरिया से हरीठी ठक	4.75	शिवरापुरिया	शिवरापुरिया का 20 1,3,4	2.38
		शिवरापुरिया	शिवरापुर 34 प्रका से बुधिया माल शिवरा एवं बाजपुर मार्ग	4.80	शिवरापुरिया	समरा 40 का 1,2	2.40
		शिवरापुरिया	बनरोल हरीठी से सक्तापुर ठक	3.85	शिवरापुरिया	शिवरापुरिया का 20 3,4,5	1.93
		शिवरापुरिया	सक्ता एवं शिवरा ठक को मिलाते वाला वन मार्ग	3.20	शिवरापुरिया	शिवरापुरिया का 20 1,2,5	1.60
		शिवरापुरिया	सक्ता रोड से शिवरा ठक तक	3.60	शिवरापुरिया	शिवरापुरिया का 20 1,2	1.80
		शिवरापुरिया	शिवरापुरिया-पदासानी मार्ग से पिडा ठक	3.72	शिवरापुरिया	शिवरापुरिया का 20 1,2	1.86
		शिवरापुरिया	गुल्ल से मोहन प्रका ठक	2.50	शिवरापुरिया	शिवरापुरिया का 20 1	1.25
		शिवरापुरिया	शिवरापुर-बैरामपुर मार्ग से शिवरा ठक	1.00	शिवरापुरिया	शिवरापुर का 20 1,2	0.50
		शिवरापुरिया	शिवरापुर से सक्तापुर ठक से गुल्ल सक्तापुर ठक	2.00	शिवरापुरिया	शिवरापुर 1	1.00
		शिवरापुरिया	सोमरा शिवरा-सोमरा का वन मार्ग	2.00	शिवरापुरिया	शिवरापुर का 20 2,5,6	1.00
						<b>योग-</b>	<b>38.82</b>
17	शिवरापुरिया	शिवरापुरिया	शिवरापुरिया का वन मार्ग	3.00	शिवरापुरिया	शिवरापुरिया - 4	1.08
		शिवरापुरिया	शिवरापुरिया का वन मार्ग से शिवरापुर ठक जयपुरिया का वन मार्ग से गुल्ल	7.40	शिवरापुरिया	शिवरापुरिया - 8 & 11	2.66
		शिवरापुरिया	शिवरापुरिया का वन मार्ग से शिवरापुर ठक जयपुरिया का वन मार्ग से गुल्ल	7.50	शिवरापुरिया	शिवरापुरिया - 10 & 12	2.70
		शिवरापुरिया	शिवरापुरिया से शिवरापुर ठक से गुल्ल सक्तापुर ठक - 10	6.00	शिवरापुरिया	शिवरापुरिया - 17	2.16
शिवरापुरिया	शिवरापुरिया का वन मार्ग से शिवरापुर ठक जयपुरिया का वन मार्ग से गुल्ल	3.00	शिवरापुरिया	शिवरापुरिया - 16	1.08		
				<b>योग-</b>	<b>26.90</b>		<b>9.68</b>
18	शिवरापुरिया	शिवरापुरिया	शिवरापुरिया से शिवरापुर ठक	5.00	शिवरापुरिया	शिवरापुरिया, शिवरापुरिया	2.75
		शिवरापुरिया	शिवरापुरिया से शिवरापुर ठक	5.00	शिवरापुरिया	शिवरापुरिया	2.75
		शिवरापुरिया	शिवरापुरिया से शिवरापुर ठक	3.00	शिवरापुरिया	शिवरापुरिया	1.65
		शिवरापुरिया	शिवरापुरिया से शिवरापुर ठक	4.00	शिवरापुरिया	शिवरापुरिया	2.20
		शिवरापुरिया	शिवरापुरिया से शिवरापुर ठक	4.00	शिवरापुरिया	शिवरापुरिया	4.95
				<b>योग-</b>	<b>26.00</b>		<b>14.30</b>
19	शिवरापुरिया	शिवरापुरिया	शिवरापुरिया से शिवरापुर ठक	1.00	शिवरापुरिया	शिवरापुरिया का वन मार्ग	0.25
		शिवरापुरिया	शिवरापुरिया से शिवरापुर ठक	2.25	शिवरापुरिया	शिवरापुरिया का वन मार्ग	0.36
		शिवरापुरिया	शिवरापुरिया से शिवरापुर ठक	1.00	शिवरापुरिया	शिवरापुरिया का वन मार्ग	0.25
		शिवरापुरिया	शिवरापुरिया से शिवरापुर ठक	2.00	शिवरापुरिया	शिवरापुरिया का वन मार्ग	0.50
		शिवरापुरिया	शिवरापुरिया से शिवरापुर ठक	1.00	शिवरापुरिया	शिवरापुरिया का वन मार्ग	0.25
		शिवरापुरिया	शिवरापुरिया से शिवरापुर ठक	1.60	शिवरापुरिया	शिवरापुरिया का वन मार्ग	0.40
		शिवरापुरिया	शिवरापुरिया से शिवरापुर ठक	3.00	शिवरापुरिया	शिवरापुरिया का वन मार्ग	0.75
				<b>योग-</b>	<b>11.85</b>		<b>2.96</b>
20	शिवरापुरिया	Dhabher	Main Motor road to Chura Nepal Border (South Chandanpur Beat)	5.00	Dhabher		2.75
		Rampur	Dura Nala to Mantra (Rampur Beat)	2.00	Rampur		1.10
		Rampur	Manwarwa churaha to Range office (Rampur Beat)	2.00	Rampur		1.10
		Rampur	Rajderwa churaha to Tunda no. 107 (Rajderwa Beat)	1.00	Rampur		0.55
		Rampur	Kathkoria to Sera Nala (Harwanagar Beat)	1.00	Rampur		0.55
				<b>योग-</b>	<b>11.00</b>		<b>6.05</b>
21	शिवरापुरिया	शिवरापुरिया	शिवरापुरिया से शिवरापुर ठक	3.70	शिवरापुरिया	शिवरापुरिया	1.33
		शिवरापुरिया	शिवरापुरिया से शिवरापुर ठक	8.00	शिवरापुरिया	शिवरापुरिया	2.88
		शिवरापुरिया	शिवरापुरिया से शिवरापुर ठक	12.30	शिवरापुरिया	शिवरापुरिया	4.43
				<b>योग-</b>	<b>24.00</b>		<b>8.64</b>
				<b>कुल योग-</b>	<b>616.52</b>		<b>276.48</b>

265



## बेस कैम्प की स्थापना

क्र० सं०	प्रभाग का नाम	रेंज का नाम	बेस कैम्प की स्थापना स्थल का नाम	जी०पी०एस० रीडिंग		भौतिक	वित्तीय
				अक्षांश	देशांतर		
1	2	3	4	5	6	7	8
1	बाराबंकी	हैदरगढ़	शरीफाबाद वन ब्लॉक	N26°40'77.2"	E081°33'12.6"	1.00	12.05
2	बहराइच	अबुल्लागंज	बर्दा कक्ष सं०-2 भारत-नेपाल पिलर सं० 24 के सामने	N27°69'27.4"	E081°40'16.9"	1.00	12.05
3	श्रावस्ती	मिनगा	बनकटवा	N-27.43.12.4	E-81.56.23.0	1.00	12.05
4	ओबरा	डाला	जोगिया वीर पहाडी कोटा-5	N 83 08 25.6	E 83 08 25-6	1.00	12.05
5	गोरखपुर	फर्रुखा	पाठलेकठ 12. बरडाड़	N 27 6 34.0	E 83 13 25.0	1.00	12.05
6	काशी वन्यजीव	मझगाई	गंगापुर वन चौकी	N 24°44'46.20"	E 083°14'37.60"	1.00	12.05
7	कैमूर वन्यजीव	हलिया	कुशियरा-9			1.00	12.05
8	सोहेलवा	बरहवा	लौकी बीट	N 27°40'33.7"	E 082°16'58.9"	1.00	12.05
						योग-	8.00 96.40

266

## वन अग्नि प्रबन्धन

क्र.सं.	प्रभाग का नाम	ब्लाक / कम्पार्टमेंट का नाम	अनुसूचना की जाने वाली फायर लाइन	
			लम्बाई किमी० में	आवश्यक धनराशि
1	2	3	4	5
3	सिद्धार्थनगर	डूमरियागंज कमरा न० 1 से 8 तक	2.00	0.15
1	सिद्धार्थनगर		<b>2.00</b>	<b>0.15</b>
1	गाजियाबाद	श्री० आनंद बागपत वन ब्लाक कम्पार्टमेंट न०-1	1.04	0.02
		श्री० आनंद बागपत वन ब्लाक कम्पार्टमेंट न०-3	2.40	0.04
		तलहैटा वन ब्लाक न०-1,2,3	6.28	0.10
		अहमदनगर वन ब्लाक न०-1,2,3	7.80	0.13
2	गाजियाबाद		<b>17.52</b>	<b>0.29</b>
2	हापुड	आलमगीरपुर वन ब्लाक	5.50	0.19
		एदलपुष पत्तादीपुर वन ब्लाक	4.60	0.16
3	हापुड		<b>10.10</b>	<b>0.34</b>
3	मुजफ्फरनगर	जानसद एच मोरला रोज को आनगीत जाने वाले वन ब्लाक	123.00	1.00
4	मुजफ्फरनगर		<b>123.00</b>	<b>1.00</b>
4	इलाहाबाद	औसा	2.50	0.50
		मेरुहा	2.00	0.40
5	इलाहाबाद		<b>4.50</b>	<b>0.90</b>
5	अमेठी	कादुनाला वन ब्लाक	24.00	0.53
		मोहिका सुन्दरिया वन ब्लाक	8.00	0.18
		वकममहा वन ब्लाक	5.00	0.11
6	अमेठी		<b>37.00</b>	<b>0.82</b>
6	गोण्डा	पी०डब्ल्यू०बी० रोड से जालनगर घाट	5.00	0.11
		दुलिनपुर कंस०-1, 2, 3 के चौराई से भगवानपुर	1.00	0.02
		दुलिनपुर 2-5 व 3-4 के मध्य भूमी तक	1.00	0.02
		मन्दीरिदिया से जालनगर घाट	1.00	0.02
		जालनगर से बेतहमिया घाट	4.00	0.09
		नरसिंह बहादुरकर कान से जालनगर घाट तक	1.00	0.02
		दुलिनपुर टिकीय से (एच) डेनिया बीरहा तक	3.50	0.08
		डेनिया बीरहा से महतजगज मोहिका तक	1.00	0.02
		बीरिया 1 व 2	3.00	0.07
		बीरिया 3	2.00	0.04
		इटावा 1 वी व 2 वी	2.00	0.04
		तेदुआ 1, 4, 6	3.00	0.07
		वज्जीनी 1 से 4	1.00	0.02
7	गोण्डा		<b>28.50</b>	<b>0.63</b>
7	भारादघ	घर्दी कंस स० 4 व 6 के मध्य	3.00	0.07
		घर्दी कंस स० 1 व 5 के मध्य	2.00	0.04
		घर्दी कंस स० 6 व 14 के मध्य	2.00	0.04
		घर्दी कंस स० 10 व 11 के मध्य	4.00	0.09
		घर्दी कंस स० 3 व 4 के मध्य	3.00	0.07
		घर्दी कंस स० 6 व 5 के मध्य	3.00	0.07
		मुवापुरण मोड़ से अटकल चौकी तक	7.00	0.15
		मोहलिखिया से करिमागंज चौकी तक	3.00	0.07
		सोटाबाबा मोहल्ला से सोटाबाबा चौकी तक	0.50	0.01
		बराही कोनिया से किरण नाला तक	1.50	0.03
8	बहराइच		<b>29.00</b>	<b>0.64</b>
8	भावरली	मिन्ना कंस संख्या-1	10.00	0.40
		मिन्ना कंस संख्या-2	10.00	0.40
		मिन्ना कंस संख्या-3	10.00	0.40
		मिन्ना कंस संख्या-4	10.00	0.40
		मिन्ना कंस संख्या-5	10.00	0.40
		मिन्ना कंस संख्या-6	10.00	0.40
		मिन्ना कंस संख्या-7	10.00	0.40

267

क्र.सं.	प्रभाग का नाम	ब्लाक/कम्पाटमेंट का नाम	अनुसूचन की जाने वाली फायर लाइन	
			लम्बाई किमी० में	आवश्यक धनराशि
1	2	3	4	5
		दिन्ना कक्ष संख्या-8	10.00	0.40
9	शिवरती		80.00	3.20
9	शाहजहापुर	कलतपुर 00-2	5.00	0.22
		छायाकोठी-3	4.00	0.17
		नन्दापुर-2	4.00	0.17
		उत्तर मैदान-18	4.00	0.17
		गदिमाना-4	3.00	0.13
10	शाहजहापुर		20.00	0.87
10	रामपुर	अग्निदा कक्ष सं० 1 (अच्छीला बीट)	12.00	0.04
		अग्निदा कक्ष सं० 3 (बिलपेड़ा बीट)	15.00	0.05
11	सम्पुर		27.00	0.09
11	झासी	चेलर	5.00	0.17
		जौषरा	5.00	0.17
		परसा	5.00	0.17
12	झासी		15.00	0.50
12	लतितपुर	सैजना	7.00	0.15
		सड़कोरा	5.00	0.11
		दिगवर	5.00	0.11
		बिजौरी	5.00	0.11
		खीर	6.00	0.13
		सैपुरा	6.00	0.13
		अधियादी	2.00	0.04
		सिन्दी	3.00	0.07
		धनवारा	2.00	0.04
		छिपाई वन ब्लाक	5.00	0.11
13	लतितपुर		46.00	1.01
13	जालीन / चरई	सुरौली से खयक दिशात	4.00	0.09
		इकोन से देला तक	2.00	0.04
		अला संकटमोचन पीपलस की पास से रागीली धरम तक	2.00	0.04
14	जालीन / चरई		8.00	0.18
14	चिचकुट	अमचूरगैरुआ वन ब्लाक	8.00	0.24
		दिग्दरिया वन ब्लाक	6.00	0.18
		गुन्डी वन ब्लाक	3.50	0.17
15	चिचकुट		19.50	0.59
15	महोबा	दिग्दरिया	3.00	0.09
		चिचकुटी	6.70	0.20
		इमोलिया	5.90	0.18
16	महोबा		15.60	0.47
17	हमीरपुर	मिथीपुर	4.64	0.14
		हरदुआ	4.00	0.12
17	हमीरपुर		8.64	0.26
18	अकथ	कुकरेल घुँगी	5.00	1.00
		अमगा	5.00	1.00
18	अकथ		10.00	2.00
19	रमाबाईनगर	बलाई बुधुरा	8.00	0.24
		लतितपुर	6.00	0.18
		सदामा	4.00	0.12
19	रमाबाईनगर		18.00	0.54
20	इटावा	किसर वन ब्लाक	3.00	1.50
		खिचरौनु वन ब्लाक	4.00	2.00
		ककवाई	4.00	2.00
		ताक सिंदुआ	5.00	2.50
		बेजारा	3.00	1.50
		बनीहनु	2.00	1.00

269



क्र.सं.	प्रभाग का नाम	ब्लॉक/कम्पार्टमेंट का नाम	अनुरक्षण की जाने वाली फायर लाइन	
			लम्बाई-किमी में	जावश्यक धनराशि
1	2	3	4	5
20	इटावा		21.00	10.50
21	मिर्जापुर	अकोडी क०न०-2	10.00	0.22
		बहुली क०न०-3	5.00	0.11
		बबुल क०न०-6	4.00	0.09
		बबुल क०न०-11	7.00	0.15
21	मिर्जापुर		26.00	0.57
22	ओबरा	परसोई-1 प. 8	7.00	0.18
		बरका-3	2.00	0.05
		बेलगडी-4	3.00	0.08
		कोन	5.00	0.13
		चौवी	4.00	0.10
		कैवाल	7.00	0.18
		फोससोई-3, 4, 5	4.00	0.10
22	ओबरा		32.00	0.80
23	सोनमढ	घोरा क०न०- 3 प 4	2.00	0.04
		महुई क०न०- 5	2.00	0.04
		मिलहट क०न०- 8	2.00	0.04
		सिलहट क०न०- 7	4.00	0.10
		महुई क०न०- 5	6.00	0.14
		दरभ क०न०-2	2.00	0.04
23	सोनमढ		18.00	0.42
24	गोरखपुर	मिलकोशिया-1,2,4बी, उलगड़-1,2,3,4,5,6,7,8,9,10, बनगाई-1बी, उठावाकी-1,2, 50 बाँधी-1,2, भीलमपुर-1,2,3बी,4, दोलतापुर-1,2,3,4,5बी,4ए, मिठौली-1, भाँवबल्ल-1,2ए, नाचैवाँसी-1ए,1बी,2, 3ए,4,5ए,6बी, जलमालपुर-2बी, फालिकोवाँसी-1,2,3,4,5,6,7बी,8बी,9ए,10,11ए,12,13,14 बरकाड-2	30.00	0.30
24	गोरखपुर		76.50	0.74
25	काशी वन्यजीव	हविनी- 4	6.00	0.20
		जमरडा- 15	6.00	0.20
		शिकारमंड- 14 प 15	40.00	1.32
25	काशी वन्यजीव		52.00	1.72
26	कैमूर वन्यजीव	मुक्ता से मुल्हाबाबांन	3.00	0.15
		बसती से कर्नी	4.00	0.20
		कुशीचन	3.00	0.15
		सगरा-2	3.00	0.15
		हर्दा-5	3.00	0.15
		हर्दा-3	3.00	0.15
		परसिया	3.00	0.15
नौर	3.00	0.15		
26	कैमूर वन्यजीव		25.00	1.25
27	सोहेलवा	Sakuli nala East to Chichuli nala (South Chandanpur Beat)	5.00	0.20
		Dhobainia nala to fohri nala (Barahwa beat)	5.00	0.20
27	सोहेलवा वन्यजीव		20.00	0.40
28	कदरनिवाघाट वन्यजीव	निखानगाड़ा वन ब्लॉक कक्ष सं० 8	3.00	0.10
		निखानगाड़ा वन ब्लॉक कक्ष सं० 1 अ	3.00	0.10
		निखानगाड़ा वन ब्लॉक कक्ष सं० 4	3.00	0.10
		निखानगाड़ा वन ब्लॉक कक्ष सं० 1 अ	3.00	0.10
28	कदरनिवाघाट वन्यजीव		12.00	0.40
कुल योग-			801.86	31.27

# UTTAR PRADESH CAMPA

## CA PHOTOGRAPHS

<sup>1</sup>  
270



Figure 1: Division-Agra, Plantation site-TajNagari J.P Hotel to Samasabad Rod 12.5; Plantattion Year- 2011



Figure 2: Divison- DevipatanGonda, Plantation site-Bahraich Lucknow Marg brick guard nirman KM-30-35, Plantation Year- 2013.

<sup>2</sup>  
(271)





Figure 3: Division- Jhansi, Plantation Site-Shivpur-Bhoganipur NH 27 KM 238-39 & 242-43, Plantation Year-2013



Figure 4: Division- Jhansi, Plantation Site-Shivpur-Bhoganipur NH 27 KM 238-39 & 242-43, Plantation Year-2013



Figure 5: Division- Lucknow, Plantation Site- Delhi -Lucknow NH 24 year 2011-12 km 413.200 to 431.620 Dai Patari, Plantation Year- 2011



Figure 6: Division- Lucknow, Plantation Site- Bilgram - Unnav Rod B.B-k,M 1 se 2 Year 2013-14 Area 0.5, Plantation year- 2013





Figure 7: Division- Lucknow, Plantation Site- Sudamapur Ban Block area 0.294 ha 2011-12, Plantation Year- 2011.



Figure 8: Division- Meerut, Plantation site- Rīdhari Ban Block area 2.85 ha, Plantation year- 2013





Figure 9: Division- Shivalik, Plantation Site-Shakumbhari Part 1 10 Ha, Plantationyear- 2011



Figure 10: Division- Shivalik, Plantation Site-Shakumbhari Part 1 10 Ha, Plantationyear- 2011

6  
275



Figure 11: Division- Shivalik, Plantation Site-Shakumbhari Part 1 10 Ha., Plantation year- 2011



Figure 12: Division- Shivalik, Plantation Site- BadshahiBaag 1. B Area 10 Ha. Plantation Year 2012-13

7

276





Figure 13: Division- Shivalik, Plantation Site-BadshahiBaag 1 B Area 10 Ha. Plantation Year 2012-13



Figure 14: Division- Shivalik, Plantation Site-BadshahiBaag 1 B Area 10 Ha. Plantation Year 2012-13





Figure 15: Division- Shivajik, Plantation Site-Budhawan-18 Pello 10 Ha, Year 2013, Plantation Year 2013



Figure 16: Shakumbari Compartment 1 Part 2, Plantation year- 2013



Figure 17: Forest Division- Moradabad, Plantation Sit- DhakiyaVavanSaray Cell No. 2 A, Plantation Year- 2012

# UTTAR PRADESH CAMPA

## NPV PHOTOGRAPHS

280





Fig 1: Division-Agra, S&W conservation site- Bainpura Forest Range




Fig 2: Division- Allahabad, Watch Tower location- Meza Range



Fig 3: Division- Allahabad, Watch Tower location- Meza Range

3  
282



Fig 4: Division Hapur, Watch Tower location- Garh Mukteshwar



Fig 5: Division Hapur, Watch Tower location- Garh Mukteshwar

4  
283





Fig 6: Division- Kashi Wild life Division, Watch Tower Location- Chandra Prabha Range

5  
284



Fig 7: Division- Barabanki, Solar Unit Location- Haidergarh

295



Fig 8: Division- Sonbhadra, Solar Unit location- DFO office



Fig 9: Division- Faizabad- Staff Quarter Location- Type-3 Quarter at Range Office Rudauli

286





Fig.10: Division- Firozabad, Staff quarter Locatio- Tundla Range

287



Fig.11: Division- Mau, Staff Quarter Location- Range Mau



Latitude:30.355455  
Longitude:77.587053  
Accuracy:2826.0M  
Time:14/11/18 16:15  
Note:Fireline 1 (40 KM)

Fig 12: Division- Shivalik, Fire line Location- Karaundhi Beat 1





Fig 13: Division- Pilibhit, Fireline



Fig 14: Division- Dudhwa, Water hole Location- Range Kesarpur



Fig 15: Division- Ghaziabad, Boundary Pillar Survey demarcation




Fig 16: Division- Hardoi, Boundary Pillar Survey demarcation



Fig 17: Division- Pilibhit, Base Camp



**MOST IMMEDIATE**  
**C&AG PARA**

*National*  
**Compensatory Afforestation Fund Management and Planning Authority**  
4<sup>th</sup> floor, Block No.3, CGO Complex, New Delhi – 110 003  
Tel No.(011) 24368006. FAX No.(011) 24368007.  
E-mail : [adhoc-campa-mef@nic.in](mailto:adhoc-campa-mef@nic.in)

**No.4-41/2012-CAMPA**

Dated the 23<sup>rd</sup> July, 2019

To,

The Principal Chief Conservator of Forests (HoFF),  
All States/UTs.

**Sub : The report of Comptroller & Auditor General of India (21 of 2013) on**  
**'Compensatory Afforestation in India' – reg.**

Sir,


Attention is invited to this Office letter of even number dated the 29<sup>th</sup> May, 2019 on the subject mentioned above. While compiling the data for the reply, it was observed that many important information / data pertaining to different States are not available and reply could not be prepared. The required data in tabular form related to States are attached. *In this regard, it is requested that the information referred in Chapter No.1 to 6 in excel table form (copy attached) may kindly filled and confirm the correctness of the existing figures which pertain to your State/UT. The complete corrected and updated data need submission through return e-mail in excel format as attached. You are requested to highlight the data of your State with RED COLOUR and send back latest by 27.07.2019.*

2. The issue of pending CAG & PAC para has been reviewed in the Ministry by AS&FA and non-submission of reply has been taken very seriously by the Ministry and C&AG.

3. Kindly note that the C&AG Report 2013 has been referred to PAC and early reply is required. **This may be treated as most urgent.**

Encl : As above.

Yours faithfully,

  
(D.K. Sinha)

Jt. Chief Executive Officer,  
National CAMPA

(30)

**Agenda No. 8: Annual Plan of Operation for the year 2019-20 of Uttar Pradesh**

The Annual Plan of Operation of Uttar Pradesh State CAMPA for the year 2019-20 of Rs. 295.00 crore has been approved by the Steering Committee of State CAMPA in its meeting held on 07.03.2019. This includes compensatory afforestation of Rs.18.07 crore and CAT at the outlay of Rs.4.17 crore. The NPV amount of Rs.235.40 crore has been provided. For maintenance of previous years plantations undertaken during 2011-18, Rs 17.35 Crore has been provided in APO. Rs. 20.00 Crore from interest has been provided in APO.

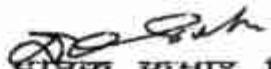
S. No.	Sub-Component	Fin. Outlay (Rs. in Lakhs)	Remarks
1.	Compensatory Afforestation (CA) – Plantation and Advance soil work	1807.73	
	Maintenance of plantations from 2011-18	1735.16	
2.	Catchment Area Treatment Plan	417.00	
3.	Net Present Value (NPV)	23540.11	
4.	Proposed expenditure from interest accrued	2000.00	
	<b>Grand total of APO</b>	<b>29500.00</b>	

Rs.85 lakh has been provided for expenditure on uniform of forest staffs. This is non-permissible activity from CAMPA Fund and hence not allowed. ✓

Rs.30 lakh has been earmarked for installation and purchase of solar lights / solar lamps / solar torches in office / residential / rest house, etc. of the State Forest Department. As this is promoting use of non-conventional energy it may be allowed.

Rs.25 lakh has been earmarked for infrastructure and development of Kanpur training premises / computerization and digitization of training classes and libraries in Kanpur. These are State functions and these institutes are being managed by the State Govt. from other funds. So, part funding from CAMPA should not be done as per the CAMPA rules. ✓

Rs. 10 crore has been earmarked for development of Dudhwa, Amangarh and Pilibhit Tiger Reserve. The fund can be spent as per the approved management plan of these tiger reserves in project mode and separate record should be maintained for this purpose. A long term management plan for the development of National Parks from CAMPA fund should be prepared so that the duplicity of work in the National Parks undertaken from other fund of the state/NTCA etc. is avoided and the works is monitored by Monitoring Group. Specific fund deposited by user agencies and deposited as IWMP component should be used as per the approval granted in the scheme.

  
DEEPAK KUMAR SINHA  
वन प्रानिरीक्षण/Inspector General of Forests  
पर्यावरण, वन एवं जलवायु परिवर्तन मंत्रालय  
M/o Environment, Forest and Climate Change  
भारत सरकार, नई दिल्ली  
Govt. of India, New Delhi



As per the CAF Rules only residential buildings for field staffs can be constructed from the CAMPA fund. The State Authority should maintain list of building constructed from CAMPA fund with geo-coordinates.

Rs 50 lakh has been provided for organization of important state events such as World Environment Day, Biodiversity Day, etc. which are primary responsibilities of the State Government and are to be done from State budget. So, these activities are not permissible from CAMPA fund.

Rs 3.51 Crore has been provided for writing of working plan and other related works. Preparation of working plan of government forest is the responsibility of the State Govt. and this has to be done from the State budget only and not permissible from NPV.

Rs.5.96 crore has been provided for information technology and communication in the State. The details of these have not been provided. Year wise expenditure done and physical asset created for Information Technology and communication development in State from CAMPA fund should be maintained by State CAMPA.

No fund has been provided for afforestation under Naomi Ganga Project from the 80% component of NPV fund. State Forest Dept. should provide funds from NPV required for afforestation strictly according to the approved plantation models in Naomi Ganga Project prepared by FRJ and approved by the Ministry of Water Resources. The plantation sites should be geo-referenced and uploaded on e-green watch portal and monitored separately.

Expenditure of Rs. 20.00 Crore from interest component has been provided in APO. Various activities from interest component like purchase of vehicles for frontline staff, hospitality expenses, other expenses, travel for training expenses, expenses for uniform, etc. are not as per CAF Rules, 2018. The interest fund may be utilized for conducting meetings and general management of the office of State Authority.

The expenditure on salary, wages, travelling allowance, electricity charges, water charges, stationery, hospitality expenses, leave travel expenses, HRA, CCA, etc. can be done for the establishment of State authority office only and people working with State authority office of CEO and others as per the CAMPA rules. This is not permissible and should be not utilized for disbursement to other employees and management of the other offices of the State Forest Department.

All activities should be done as per the approved working plan of the State Forest Department and approved WLMP by the competent authority in the State and as provided in the rules, which should be prepared in consultation with the Gram Sabha as provided in the Forest Rights Act.

  
दीपक कुमार सिन्हा  
DEEPAK KUMAR SINHA  
वन महानिरीक्षक/Inspector General of  
पर्यावरण, वन एवं जलवायु परिवर्तन  
M/o Environment, Forest and Climate  
भारत सरकार, नई दिल्ली  
Govt. of India, New Delhi



(30)

CEO, State CAMPA has informed that third party evaluation of CAMPA for the year 2011-12 to 2013-14 was awarded to NABARD Consultancy Service in 2015. As per 3<sup>rd</sup> party report the overall implementation and performance is quite satisfactory

The State Forest Department should ensure that no activity which is not permissible under CAMPA Act and rules is carried out by the State. It is the responsibility of the State Forest Department to carry out such activities from the State budget and not from the CAMPA fund..

The expenditure from the NPV should be as per the CAF Rules which provides 80% for core forestry activities and 20% for ancillary activities. The State Authority should re distribute the permissible activities accordingly. Similar Rules applies for expenditure from Interest component.

As per the CAF Rule 2018 the APO should be prepared in consultation with the Gram Sabha as prescribed under the FRA before the APO is approved by the Steering Committee of State Authority. No such undertaking has been provided along with the APO, which may be provided.

The State Authority should ensure that the expenditure from State CAMPA Fund is done strictly according to the provisions of the CAF Act and CAF Rules and follow directions issued by any authority or Court in this regard.

The committee examined the proposal in light of the above restriction and approved the APO subject with the amendment for non-permissible activities referred above. The budget for the APO should be revised accordingly and informed to the National Authority.




दीपक कुमार सिन्हा  
DEEPAK KUMAR SINHA  
वन महानिरीक्षक/Inspector General of Forests  
पर्यावरण, वन एवं जलवायु परिवर्तन मंत्रालय  
M/o Environment, Forest and Climate Change  
भारत सरकार, नई दिल्ली  
Govt. of India, New Delhi



Deposits made in the account of Odisha

Sl. No	Date of deposit	Amount
1	28.03.2019	2034281
2	28.03.2019	303770
3	9.04.2019	2507900
4	9.04.2019	28461300





कार्यालय मुख्य वन संरक्षक/मुख्य कार्यकारी अधिकारी, उ०प्र० कैम्पा, लखनऊ  
पत्रांक- 12 /2-37-2 दिनांक, लखनऊ जुलाई: 03, 2019

सेवा में,

वन महानिरीक्षक/संयुक्त मुख्य कार्यकारी अधिकारी,  
राष्ट्रीय प्राधिकरण,  
पर्यावरण, वन एवं जलवायु परिवर्तन मंत्रालय, भारत सरकार,  
सी०जी०ओ० काम्पलेक्स, चतुर्थ तल, हाल नं०-1,  
ब्लाक-3, लोधी रोड, नई दिल्ली-110003।

**विषय :-** उ०प्र० कैम्पा की विभिन्न वार्षिक प्रचालन योजना के अन्तर्गत व्यय से अवशेष धनराशि के सम्बन्ध में।

**सन्दर्भ :-** उप वन महानिरीक्षक, भारत सरकार का पत्रांक-11-100/2015-एफसी(Val III) दिनांक 05.04.2019, पत्रांक-11-100/2015-एफसी (PI) दिनांक 21.06.2019 एवं पत्रांक-11-100/2015-एफसी(PI) दिनांक 26.06.2019

**महोदय,**

कृपया उपरोक्त सन्दर्भित पत्रों का अवलोकन करने का कष्ट करें। उप वन महानिरीक्षक, भारत सरकार द्वारा अपने सन्दर्भित पत्र दिनांक 05.04.2019 द्वारा यह निर्देश दिये गये हैं कि पूर्व की वर्षों की वार्षिक प्रचालन योजना के अन्तर्गत व्यय से अवशेष धनराशि को वर्ष 2019-20 की वार्षिक प्रचालन योजना में प्राविधानित नये वृक्षारोपण एवं पूर्व के वर्षों में कराये गये वृक्षारोपणों के अनुरक्षण में व्यय किया जाय तथा दिनांक 30.06.2019 को व्यय से अवशेष धनराशि को राज्य निधि में जमा कराया जाय। आप द्वारा अपने सन्दर्भित पत्र दिनांक 26.06.2019 के माध्यम से उक्त तिथि को दिनांक 30.09.2019 तक बढ़ा दिया गया है।

उक्त के अतिरिक्त आपके सन्दर्भित पत्र दिनांक 21.06.2019 के माध्यम से कतिपय प्रतिबन्धों/टिप्पणी के अधीन उ०प्र० कैम्पा की वर्ष 2019-20 की वार्षिक प्रचालन योजना का अनुमोदन प्रदान किया गया है। उ० प्र० कैम्पा की विभिन्न वार्षिक प्रचालन योजना के अन्तर्गत व्यय से अवशेष धनराशि को वर्ष 2019-20 की अनुमोदित वार्षिक प्रचालन योजना के एन०पी०वी मद में समयबद्ध महत्वपूर्ण कार्यों को कराये जाने सम्बन्ध में इस कार्यालय के पत्रांक-01/2-37-2, दिनांक 01.07.2019 से अनुरोध किया गया है।

उक्त के परिपेक्ष्य में आपके संज्ञान में लाया जाना है कि वर्ष 2019-20 की अनुमोदित वार्षिक प्रचालन योजना में प्राविधानित नये वृक्षारोपण (वर्ष 2019 वर्षाकाल वृक्षारोपण) एवं गत वर्षों में कराये गये वृक्षारोपणों के अनुरक्षण कार्य कराये जाने हेतु आवश्यक धनराशि तथा तदोपरान्त अवशेष धनराशि का विवरण निम्नानुसार है:-

(धनराशि लाख में)

क्र०सं०	विवरण	धनराशि
1	पूर्व के वर्षों की वार्षिक प्रचालन योजनाओं के अन्तर्गत व्यय से अवशेष धनराशि	14277.54
2	नये वृक्षारोपण हेतु प्रभागों को आवंटित धनराशि	807.51
	1. क्षतिपूरक वनीकरण (CA)	5717.32
	2. गैर क्षतिपूरक वनीकरण (Plantation under NPV)	
3	पूर्व के वर्षों में कराये गये वृक्षारोपणों वर्ष 2018-19 में अनुरक्षण	1676.08
	1. क्षतिपूरक वनीकरण (CA)	2483.69
	2. गैर क्षतिपूरक वनीकरण (Plantation under NPV)	
4	वित्तीय वर्ष 2018-19 में कराये गये कार्यों, जिनका भुगतान बैंकिंग व्यवहार के कारण नहीं हो पाया है, हेतु आवश्यक धनराशि	317.60
5	अवशेष धनराशि	3275.34

306

उक्त अवशेष धनराशि के अन्तर्गत 2019-20 की वार्षिक प्रचालन योजना में एन0पी0वी0 मद/अर्जित ब्याज के उपयोग के अन्तर्गत अनुमोदित निम्न कार्यकलापों में कार्यों की समयबद्धता/अपरिष्कारिता के दृष्टिगत कराया जाना अतिआवश्यक है-

(धनराशि लाख में)

क्र.सं०	कार्यमद	अनुमोदित धनराशि	माह सितम्बर 2019 तक के लिये आवश्यक धनराशि	अभियुक्ति
1	शोध एवं विकास (Research and development)	422.00	210.00	कराये जा रहे वृक्षारोपणों की सफलता सुनिश्चित किया जाने हेतु (जिसमें उच्च गुणवत्ता युक्त बीज संग्रह/दितरण सम्मिलित है) कार्य कराया जाना अति आवश्यक है।
2	संचार, सूचना एवं प्रौद्योगिकी (Information Technology and Communication)	596.00	300.00	कराये गये/कराये जा रहे वृक्षारोपणों एवं वानिकी सम्बन्धी अन्य कार्यों के अनुभवण/कुराल प्रबन्धन हेतु कार्य कराया जाना अति आवश्यक है।
3	जैव विविधता संरक्षण (Bio Diversity Conservation)	3096.91	500.00	मानव वन्यजीव संघर्ष निवारण (Man-animal conflict reduction), वन्यजीव सुरक्षा एवं संरक्षण सम्बन्धित विविध कर्मों को कराया जाना अति आवश्यक है।
4	अनुभवण एवं मूल्यांकन (Monitoring and Evaluation)	70.00	70.00	उ0प्र0 कैम्पा द्वारा वर्ष 2011 से अब तक कराये गये कार्यों की Third party monitoring हेतु धनराशि की आवश्यकता है।
3	अर्जित ब्याज के उपयोग (Use of Accrued Interest)	2000.00	1000.00	कार्यालय मुख्य कार्यकारी अधिकारी उत्तर प्रदेश कैम्पा के संचालन हेतु ली जा रही सेवाओं/सुविधाओं का भुगतान किया जाना अति आवश्यक है।
योग-		6184.91	2080.00	

उक्त के परिपेक्ष्य में आपसे अनुरोध है कि वर्ष 2019-20 की अनुमोदित वार्षिक प्रचालन योजना के अन्तर्गत प्राथमिकता के आधार पर उक्त कार्य मदों में कार्य कराये जाने की अनुमति प्रदान करने की कृपा करें।

उक्त के अतिरिक्त अवगत कराया जाना है कि यह वर्ष 2018-19 की वार्षिक प्रचालन योजना धनराशि रु0 15060.00 लाख के अनुमोदित आउट-ले के अन्तर्गत एन0पी0वी0 मद के वन एवं वन्यजीव सुरक्षा कम्पोनेन्ट में अग्रपंक्ति कर्मियों हेतु चार पहिया वाहनों के क्रय (Purchase of four wheeler vehicles for frontline staff) हेतु प्राविधानित धनराशि रु0 300.00 लाख के सम्बन्ध में उ0प्र0 शासन द्वारा इस बिन्दु पर आख्या मांगी गयी है कि क्या उक्त वाहनों का क्रय वर्ष 2019-20 में किया जा सकता है।

अतः इस सम्बन्ध में आपसे अनुरोध है कि उक्त चार पहिया वाहनों को उक्त अवशेष धनराशि से वर्ष 2019-20 में क्रय किये जाने हेतु मार्ग दर्शन प्रदान करने की भी कृपा करें।

भवदीय,

(सुनील कुमार दूबे)

मुख्य वन संरक्षक/मुख्य कार्यकारी अधिकारी,  
(उ0प्र0 कैम्पा), लखनऊ



कार्यालय मुख्य वन संरक्षक/मुख्य कार्यकारी अधिकारी, उ०प्र० कैम्पा, लखनऊ  
पत्रांक- 1841 /2-37-2 दिनांक, लखनऊ मई: 15, 2019

सेवा में,

वन महानिरीक्षक/मुख्य कार्यकारी अधिकारी,  
राष्ट्रीय प्राधिकरण, कैम्पा,  
पर्यावरण, वन एवं जलवायु परिवर्तन मंत्रालय, भारत सरकार,  
सी०जी०ओ० काम्पलेक्स, चतुर्थ तल, हाल नं०-1,  
ब्लाक-3, लोधी रोड, नई दिल्ली-110003।

विषय :- वर्ष 2019-20 की वार्षिक प्रचालन योजना के सम्बन्ध में।

सन्दर्भ :- इस कार्यालय का पत्रांक-1415/2-37-2, दिनांक 09.03.2019।  
महोदय,

अवगत कराया जाना है कि इस कार्यालय के सन्दर्भित पत्र द्वारा CAF Act 2016 एवं CAF Rules 2018 में दिये गये प्राविधानों के अनुसार उ०प्र० कैम्पा कार्यपालक समिति (Executive Committee) द्वारा निरूपित एवं उ०प्र० कैम्पा अभिचालन समिति (Steering Committee) द्वारा अनुमोदित वर्ष 2019-20 की वार्षिक प्रचालन योजना की विवरण पुस्तिका आपको प्रेषित की गयी है। उक्त वर्ष 2019-20 की वार्षिक प्रचालन योजना का प्रस्तुतिकरण कार्यपालक समिति-राष्ट्रीय प्राधिकरण के समक्ष दिनांक 26.04.2019 को किया जा चुका है।

उक्त प्रेषित वर्ष 2019-20 की वार्षिक प्रचालन योजना के अन्तर्गत (i) Information Technology and Communication (ii) Making of Working plans and other related works एवं (iii) Research and Development के अन्तर्गत उ०प्र० कैम्पा कार्यपालक समिति द्वारा प्रस्तावित एवं उ०प्र० कैम्पा अभिचालन समिति द्वारा अनुमोदित कार्यों का विवरण, जिसका प्रस्तुतिकरण दिनांक 26.04.2019 के अधोहस्ताक्षरी द्वारा कार्यपालक समिति, राष्ट्रीय प्राधिकरण कैम्पा, नई दिल्ली के समक्ष पी०पी०टी० के माध्यम से किया गया था, को इस पत्र के साथ संलग्न कर प्रेषित किया जा रहा है।

संलग्नक-यथोपरि

O/o IGF (DKS)  
By No. F. 2/1204/1  
Date: 20/5/2019

DIG(FC)  
Dy. No. 2117/24  
Date: 20/5/2019

*[Signature]*  
महोदय,

(सुनील कुमार दूबे)

मुख्य वन संरक्षक/मुख्य कार्यकारी अधिकारी,  
(उ०प्र० कैम्पा), लखनऊ

संख्या-1841/ दिनांकित।

प्रतिलिपि उप वन महानिरीक्षक, भारत सरकार, नई दिल्ली को सूचनार्थ एवं आवश्यक कार्यवाही हेतु प्रेषित।

*[Handwritten signatures and stamps]*  
National Authority  
Antyup

(सुनील कुमार दूबे)

मुख्य वन संरक्षक/मुख्य कार्यकारी अधिकारी,  
(उ०प्र० कैम्पा), लखनऊ



कार्यालय प्रधान मुख्य वन संरक्षक और विभागाध्यक्ष, उत्तर प्रदेश, लखनऊ।

वेबसाइट-[www.upforest.gov.in](http://www.upforest.gov.in), ई-मेल-[apccfit-up@nic.in](mailto:apccfit-up@nic.in), फोन-0522-2716619

पत्रांक- 410 / 12-8(कैम्पा)

लखनऊ दिनांक 14 जनवरी, 2019।

सेवा में,

मुख्य वन संरक्षक/मुख्य कार्यकारी अधिकारी,  
कैम्पा,  
उ०प्र०, लखनऊ।

विषय- प्रतिकरात्मक वन रोपण अधिनियम 2016 (CAF Act 2016) एवं प्रतिकरात्मक वन रोपण नियम 2018 (CAF Rules 2018) के प्रावधानों के अनुसार वर्ष 2019-20 की वार्षिक प्रचालन योजना निरूपण किये जाने के संबंध में धनराशि की मांग।

संदर्भ- आपका पत्र संख्या- 601/2-37-2 (CAF Act 2016/CAF Rules 2018) दिनांक 18.10.2018।

महोदय,

इस कार्यालय के पत्रांक 277/12-8(कैम्पा) दिनांक 24.10.2018 एवं पत्रांक- 385/12-8(कैम्पा) दिनांक 24.10.2018 द्वारा वार्षिक प्रचालन योजना 2019-20 प्रेषित की गयी थी। वर्ष 2019-20 की संशोधित प्रचालन योजना धनराशि ₹ 598.00 लाख (पाँच करोड़ छियासठ लाख) मात्र निर्धारित प्रारूप पत्र में प्रेषित की जा रही है। प्रश्नगत धनराशि की मांग, प्रतिकरात्मक वन रोपण अधिनियम 2016 एवं नियम 2018 के तहत बिन्दु 5-3(ग) के अनुरूप विभाग के आई०टी० संबंधी कार्यों के संचालन हेतु की जा रही है। कृपया वर्णित कार्यों के सम्पादन हेतु प्रेषित व्यय विवरण/वित्तीय प्रस्ताव के अनुरूप कैम्पा निधि से इस कार्यालय के पक्ष में धनराशि स्वीकृत/अवमुक्त करने का कष्ट करें जिससे की सुचना एवं प्रौद्योगिकी संबंधी कार्यों का सम्पादन सुचारु रूप से किया जा सकें।  
संतुष्टक- उपरोक्तानुसार।

भवदीय

(देवेन्द्र कुमार)

अपर प्रधान मुख्य वन संरक्षक,

आई०टी०, उ०प्र०, लखनऊ।

INFORMATION AND COMMUNICATION TECHNOLOGY(I&CT) 2019-20

S.No	Activity	Financial (in Lakh)
1	CUG Mobile Network with Data Plan	25.00
2	Internet Connection for headquarter / IT Server room/ Video Conferencing/ IVRS Server/JIO Dongle and Upgradation of Networking and AMC	80.00
3	Upgradation of Video Conference equipment and AMC for APCCF/CCF/CF Offices	25.00
4	Software Application for Department Use and AMC (Online File Tracking, MIS Portal for wood based industries, Online Dashboard for Field Officers, Complaints Monitoring System, PBR App for Biodiversity, Online Library Management, Legal Court Case, Disciplinary Proceeding and Land transferred Software.) etc.	266.00
6	Computer/Laptop/IT Equipment for division/ headquarter	50.00
7	Consultancy IT Support staff (MIS Officer, Network Consultant, Network Manager, IT Consultant, Computer Operator)	20.00
8	Consultancy GIS Lab, MIS Cell Contract Employee	70.00
9	IT Training for Various Department Software	10.00
10	Department Server/ Server room upgradation	30.00
11	Toll Free 18001801926/ PRI Line 0522-2610620	10.00
12	Contingency	10.00
<b>TOTAL</b>		<b>596.00</b>



(DEVENDRA KUMAR)  
 ADD. PRINCIPAL CHIEF CONSERVATOR OF FOREST  
 U.P. PTTAR PRADESH, LUCKNOW

# RESEARCH AND DEVELOPMENT

S. No.	Name of Office	Proposed Allocation (Rs. In Lacs)
1.	Silviculturist vindhyan region, Varanasi	63.59
2.	Silviculturist Southern region, Kanpur	283.91
3.	Silviculturist sal region, Bareilly	74.50
<b>Total Rs.</b>		<b>422.00</b>



**Funded Annual Work Plan 2019-20 Under proposal for research and development  
Silviculturist Vindhyan Region, Ramnagar, Varanasi.  
Physical and Financial Target(Amount in lacs)**

S.No	Work Discription	Rate	Physical	Financial
1	2	3	4	5
<b>(1)</b>	<b>Strengthening of forest research center.</b>			
<b>(A)</b>	<b>Strengthening of nursery.</b>			
	1. Repairing of Mist Chamber		2	1.00
	2. Repairing of Shied House		2	1.00
	3. Repairing of Old Boring		1	0.50
	4. Repairing of Submersible Pump and Electric Motor.		2	0.50
	5. Repairing of Old Generator		2	0.50
	6. Purchases of nursery equipment.		3	1.50
	7. Arrangement of Solar panel for establishment of forest Research center.			
	a. Kotwa (5 K.V.A.) installation		1	8.58
	b. Jansi (5 K.V.A.) installation		1	8.58
	c. Mau (5 K.V.A.) installation		1	8.58
	<b>Total-</b>			<b>30.74</b>
<b>(B)</b>	<b>Work related to Arboretum and medicinal gardens.</b>			
	1. Maintenance of the Arboretum established in the research center Kotwa, Jansi and Mau.		3	1.00
	2. Maintenance of the Medicinal Plant established in the forest research center Kotwa, Jansi and Mau.		3	1.00
	3- Maintenance work of the Bamboosetum in Mau Research center.		1	0.50
	<b>Total-</b>			<b>2.50</b>
	<b>All Total-</b>			<b>33.74</b>
<b>2</b>	<b>Work Related to Forest Productivity enhancement.</b>			
<b>(A)</b>	<b>Work related to maintenance of plant trees and quality seeds in forest Research center Kotwa, Jansi and Karbi related to CSO /SSO /SPA, Marking/Repainting/Maintenance, Etc.</b>			
	1- CSO - Total 5 hectare.	Rs. 35000 per hectare	5 Hec.	1.75
	2- SSO - Total 5 hectare.	Rs. 35000 per hectare	5 Hec.	1.75
	3- SPA Kotwa-10 hectare, Mau-10 hectare, Jansi-10 hectare, Karbi-10 hectare Total 40 Hectare	Rs. 6000 per hectare	40 Hec.	2.40
	4- C.P.T			
	Diameter Class 10&20,20&30 and 30&40		500 Trees	2.00
	<b>Total</b>			<b>7.90</b>
<b>(B)</b>	<b>Work related to enhancement of productivity in kotwa and Jansi Research center.</b>			

1-	Grafting Plants with Tamarind trees, preparing plants and various works	-	-	0.50
2-	Study of growth and development by cultural method of culture and treatment in the tendu species under the forest Research center Kotwa.	Rs.10000 per hectare	5 Hec.	0.50
3-	Study of growth and development by cultural method of culture and treatment in the kardhai species under the forest Research center Jansi.	Rs. 10000per hectare	5 Hec.	0.50
	<b>Total</b>			<b>1.50</b>
2-	<b>Purchases of Camera/Area Equipments</b>			
	(a) Handicom	Around	2	1.20
	(b) Digital Camera	Around	2	0.40
	(c) Binoculars	Around	5	0.50
	(d) Differential GPS	Around	4	2.00
	(e) Projector	Around	1	1.00
	<b>Total</b>			<b>5.10</b>
3-	Purchases of furnitures etc used by Forest research/silviculturist office.		4	2.00
4-	Purchases of Staff Uniforms, Torch and umbrella etc.	Around		0.50
5-	<b>Arrangement of Solar Energy equipment in forest research nursery.</b>			
	1- Solar Power System.	Around	3	1.50
	2- Solar Lamp Post.	Around	3	1.50
	<b>Total</b>			<b>3.00</b>
6-	Exposure visit to other states.	Around		1.00
7-	Things and Workshops.			
	(a) Farmers Fair	Around		1.00
	(b) Organizing exhibitions in various areas under live to land program.	Around		1.00
	(c) Farmers training exposure visit of Farmers.			1.00
	(d) Workshops and trainigs of forest officers/employees.	Around		1.00
	(e) Networking rights amoung various forestry research institutes universities research institue etc.	Around		1.00
	<b>Total</b>			<b>3.00</b>
	<b>All Total</b>			<b>61.74</b>
3-	Other expenses above 3%			1.85
	<b>Grand Total</b>			<b>63.59</b>

Amount(in RS) - Sixty three laes sixty nine thousand only.

Chief Conservator of Forest, Silviculturist  
Vindhyan Region, Uttar Pradesh Ramnagar Varanasi

### **Details of Itemwise Estimated Expenditure:**

#### Estimated Expenditure

(Rs. in Lakh)

S. No.	Item	Unit/ Duration	Rate	Total
1.	Expenditure on Chemicals and hormones for In-Vitro micropropagation in Tissue Culture Lab.	12 months	.30/month	3.60
2.	Expenditure on Glasswares such as (conical flasks, test tubes, petri dishes, media flasks etc) in Tissue Culture Lab ,Bareilly	12 months	Approx.	2.0
<b>3. Purchase of new equipment for Tissue Culture Laboratory :-</b>				
a.	Air conditioner & Stabilizers-02	04 unit	.65×4=2.6	13.02
b.	Vertical Autoclave	01 unit	2.0	
c.	P.H Meter	01 unit	1.0	
d.	Laminar Air Flow	02 unit	2.0×2=4.0	
e.	Culture Photo Periodic Racks	10 unit	.10×10=1.0	
f.	R.O Unit	01 unit	.42	
g.	Miscellaneous equipments	--	2.0	
4.	Fellowship of one J.R.F For Tissue culture lab Bareilly @ 35000/month	12 months	.35 /month	4.20
5.	Visit of S.R.F For Tissue culture lab Bareilly @ 20000/month.	12 months	.20 /month	2.40
6.	Wages of Two Technical supporting staff 2 for lab @10000/month.	12 months	.10 × 2 /month	2.40
7.	One staff for cleaning of laboratory machineries and glasswares@6000/month.	12 months	.6 /month	.72



8.	Repairing and maintenance work related to power supply to the lab,	<b>12 months</b>	Approx .	<b>1.50</b>
9.	Collection of explants from mother plant and their treatment for micropropagation in tissue culture lab (10000 cuttings @25/cuttings exp.)	10000 cuttings	10000 × 000.25 per cutting	<b>2.50</b>
10.	Total expenditure in Nursery works (mist chamber, Shade house and Hardening stages) for Tissue culture raised plants including treatment and other tech. used in (mist chamber, Shade house and Hardening stages) will be (6000 plants@40/plants)	6000 plants	6000 × .00040+1.1	<b>3.50</b>
11.	Maintenance / Repairing of existing equipments.	<b>12 months</b>	Approx .	<b>2.0</b>
12.	Strengthening / Renovation work in Tissue Culture Lab /Glass partition /aluminum frame in front of Lab entry gate to avoid direct contamination , white wash, wooden racks carpentry work in Tissue Culture Lab,Bareilly.	--	--	<b>5.0</b>
13.	Research publications work and books related to tissue culture.	--	--	<b>1.0</b>
14.	Travel, trainings ,seminars & attending meetings related to tissue culture work.	--	--	<b>2.00</b>
15.	Establishment of 15 KW Solar system panel ( solar batteries, trollies for assembling batteries.)	01	22.26 +2.0	<b>24.26</b>
16.	Miscellaneous work	--	--	<b>2.00</b>
<b>Total:</b>				<b>74.50</b>

**(Rs. Seventy Four Lacs & Fifty Thousand Only)**

कैम्पा वित्त पोषित वार्षिक कार्ययोजना 2019-20 के शोध विकास कार्यों  
हेतु प्रस्ताव भौतिक एवं वित्तीय लक्ष्य (धनराशि रु0 लाख में)

क्र० सं०	कार्य का विवरण	दर	वन वर्धन प्रभाग		अभ्युक्ति
			कानपुर		
			भौतिक	वित्तीय	
1	2	3	4	5	6
(I)	पुराने अनुसंधान केन्द्रों का सुदृढीकरण				
(A)	पौधशालाओं का सुदृढीकरण				
1.	पुराने मिस्ट चैम्बर की मरम्मत		2	2.00	
2	पुराने शेड हाउस की मरम्मत		2	1.00	
3	मिस्ट चैम्बर/शेड हाउस के ऊपर की जाली लगाना		2	1.00	
4	पुराने हार्डनिंग प्लेटफार्म की मरम्मत		1	1.00	
5	पुराने ग्लास हाउस की मरम्मत एवं गमले रखना		1	1.00	
6	पक्की नालियों का निर्माण		100 मी०	2.00	
7	सिंचाई हेतु नई बोरिंग		4	4.00	
8.	पुरानी बोरिंग की मरम्मत		2	1.00	
9	नये पम्पिंग सेट का क्य		1	0.50	
10	पुराने पम्पिंग सेट की मरम्मत		2	0.50	
11	सबमिर्सल पम्प/विद्युत मोटर का क्य		1	0.50	
12	पुराने जनरेटर की मरम्मत		1	0.50	
13	हैड पम्प लगाना		4	2.00	
14	पुराने हैड पम्प की मरम्मत		3	0.60	
15	अनुसंधान पौधशाला में स्थापना हेतु सोलर पैनल का क्य तथा पूर्व में स्थापित सोलर पैनलों का रखरखाव				
	कानपुर ( 10 कॅ०वी०ए०) अनुरक्षण		1	0.30	
	बुकरैल ( 5 कॅ०वी०ए०) अनुरक्षण		1	0.15	
	इटावा ( 5 कॅ०वी०ए०) स्थापना		1	8.58	
	मधुस ( 5 कॅ०वी०ए०) स्थापना		1	8.58	
	योग:-			35.21	

क्र० सं०	कार्य का विवरण	दर	वित्तीय वर्ष		अभ्युक्ति
			2019-20		
			भौतिक	वित्तीय	
1	2	3	4	5	6
16	कम्पोस्ट खाद यूनिट का निर्माण		2	1.00	
17	लेबर / गोल हट का निर्माण		4	4.00	
18	सीड स्टोर का निर्माण		1	10.00	
19	पुराने सीड स्टोर की मरम्मत		3	12.00	
20	स्प्रिंकलर सिस्टम का कय कुकरैल, इटावा व मथुरा		3	3.00	
21	पुराने स्प्रिंकलर सिस्टम की मरम्मत		1	0.50	
22	पौधशाला उपकरणों का कय		4	2.00	
23	पौधशाला की एप्रोच रोड का निर्माण		500 मी०	5.00	
	योग:-			37.50	
(B)	वनोत्पादकता बढ़ाने संबंधी कार्य-				
	अनुसंधान केन्द्रों कानपुर, कुकरैल, मथुरा एवं इटावा में उच्च गुणवत्ता की पौध/ बीज हेतु पुराने सी०एस०ओ०/ एस०एस०ओ०/ एस०पी०ए०/प्लस टी का अनुरक्षण,मार्किंग /रिपेन्टिंग /मापन आदि सम्बंधी कार्य				
अ	सी०एस०ओ०- कानपुर- 05हे०, मथुरा-05हे०, कुकरैल-02 हे० कुल- 12 हे०	35000 प्रति हे०	12हे०	4.20	
ब	एस०एस०ओ०- कानपुर-10हे०, मथुरा- 20हे०, कुकरैल- 10 हे० व इटावा- 5हे० कुल- 45 हे०	35000 प्रति हे०	45हे०	15.75	
स	एस०पी०ए०- कानपुर-50हे०, मथुरा-50हे०, कुकरैल-50हे० व इटावा- 50हे० कुल- 200 हे०	6000प्रति हे०	200हे०	12.00	
द	सी०पी०टी०-				
	व्यास वर्ग 10-20		8338 वृक्ष	1.48	
	व्यास वर्ग 21-40		12515 वृक्ष	3.50	
	व्यास वर्ग 41-60		12526 वृक्ष	5.00	
	व्यास वर्ग 60-80		8338 वृक्ष	4.35	
	बीज संग्रहण सम्बंधी एल्मुनियम सीडी हाइड्रोलिक एलीवेटर आदि उपकरणों का कय		4	5.00	
क्र० सं०	कार्य का विवरण	दर	वित्तीय वर्ष		अभ्युक्ति



		2019-20		
		भौतिक	वित्तीय	
	सेफ्टी बेल्ट, ट्री-प्रूनर, हाई पावर ट्री प्रूनर, डिजिटल बैलेंस आदि उपकरणों का कय	4	2.00	
	अस्थायी पौध बिक्री केन्द्रों की स्थापना सम्बंधी कार्य	4	1.00	
	अनुसंधान संस्थान परिसर स्थित औषधीय बगीचे का अनुरक्षण एवं सुदृढीकरण	1	1.50	
	<b>योग-</b>		<b>55.78</b>	
<b>(C)</b>	<b>आरबोरेटम, औषधीय वाटिकार्यें आदि संबंधी कार्य</b>			
1.	अनुसंधान केन्द्र कानपुर एवं मथुरा में नये आरबोरेटम की स्थापना	2	4.00	
2.	अनुसंधान केन्द्र इटावा में पूर्व में स्थापित आरबोरेटम का अनुरक्षण	1	1.00	
3.	अनुसंधान केन्द्र मथुरा में औषधीय वाटिका की स्थापना	1	5.00	
4.	अनुसंधान केन्द्र कानपुर इटावा एवं कुकरैल में स्थापित औषधीय वाटिका का अनुरक्षण	3	3.00	
5.	अनुसंधान केन्द्र मथुरा में बांस के आरबोरेटम की स्थापना का कार्य	1	2.00	
<b>(D)</b>	<b>कानपुर एवं कुकरैल टिशू कल्चर प्रयोगशालाओं के शोध एवं विकास कार्यों का सम्पादन</b>			
1.	बैम्बू सेटम की स्थापना(पुराने बांस कोठियों का मापन ,माइक्रो सी0एम0ए0 की स्थापना संवर्धन कार्यों सहित)		5.00	
	प्रोटोकाल विकास, तकनीकी मानकीकरण एवं पौध उगान			
	(i) टिशू कल्चर एक्सपर्ट / एसोसियेट का मानदेय कुल 12 माह हेतु	30000प्रति माह	2	7.20
	(ii) शोध विकास कार्यों के अन्तर्गत अनुसंधान डाटा एकीकरण एवं अनुसंधान कार्यों हेतु एस0आर0एफ0 एवं जे0आर0एफ0 की अध्येता वृत्ति (भकान किराया भत्ता सहित)			
	एस0आर0एफ0 कुल- 12 माह	30800 प्रति माह		3.70
	जे0आर0एफ0 कुल- 12 माह	27500 प्रति माह		3.30
क0स0	कार्य का विवरण	दर	वित्तीय वर्ष	अभ्युक्ति

		2019-20			
		भौतिक	वित्तीय		
(iii)	तकनीकी सहायक का मानदेय कुल- 12 माह	10000 प्रति माह	2	2.40	
(iv)	पूर्व स्थापित उपकरणों का अनुरक्षण व मरम्मत	लगभग	2	3.00	
(v)	केमिकल हारमोस ग्लास बेयर का क्य	लगभग	2	2.50	
2.	टिशू कल्चर विधि से पौध उगान कार्य तथा मिस्ट चैम्बर शेड हाउस तथा हार्डनिंग क्षेत्र में पौधों का अनुकूलन एवं रखरखाव सम्बंधी व्यय ( 5000 X 2 )	10 प्रति पौध	10000	1.00	
3.	डीपीओओएलओ एवं जनरेटर की मरम्मत सर्विसिंग आदि सम्बंधी कार्य		2	1.00	
4.	एक्स प्लांट कलेक्शन आदि कार्यों हेतु यात्रा व्यय			0.50	
	योग-			44.60	
(II)	आधारभूत सुविधाओं का विकास				
1.	टिशूकल्चर प्रयोगशाला कानपुर एवं कुकरैल का सुदृढीकरण		2	5.00	
2.	अनुसंधान परिसर के अन्तर्गत नई बाउण्ड्रीवाल एवं गेट का निर्माण		1000 मी०	8.00	
3.	कच्ची रोड को पक्की करना		500 मी०	5.00	Not Allowed
4.	पुराने कार्यालय का जीर्णोद्धार		1	5.00	Not Allowed
(i)	(अ) वन अनुसंधान संस्थान भवन कानपुर की रंगाई-मुताई	लगभग	1	3.00	
	(ब) रेंज कार्यालय भवन	लगभग	2	0.50	
(ii)	नये आवासों का निर्माण				
	(अ) आवास टाइप-1 कुकरैल	लगभग	2	20.00	Not Allowed
	(ब) आवास टाइप-2 कुकरैल	लगभग	2	30.00	Not Allowed
	(स) आवास टाइप-3 इटावा	लगभग	1	20.00	Not Allowed.
	(द) पम्पहाउस कानपुर-1, इटावा-1 एवं कुकरैल-1	50000 प्रति	3	1.50	
5.	वन अनुसंधान संस्थान कानपुर कार्यालय एवं परिसर का जीर्णोद्धार	लगभग	1	8.00	
6.	वन अनुसंधान संस्थान प्रयोगशाला (स्वायल एवं सीड) का जीर्णोद्धार एवं उपकरणों का क्य/मरम्मत	लगभग	1	15.00	
क०स०	कार्य का विवरण	दर	वित्तीय वर्ष	अभ्युक्ति	

		2019-20		
		भौतिक	वित्तीय	
7.	निदेशक अनुसंधान वृत्त के अधिकारी आवास टाइप-5 का अनुरक्षण एवं मरम्मत	1	1.00	Not Allowed
8.	अधिकारी आवास टाइप- 4 के अनुरक्षण व मरम्मत	3	2.40	Not Allowed
योग:-			124.40	
(III)	किसान गोष्ठी, भ्रमण, प्रचार-प्रसार एवं प्रशिक्षण न्युजियम किसान जागरूकता केन्द्र			
1.	(अ) नये अनुसंधान बुलेटिनों का प्रकाशन	लगभग	5.00	
	(ब) पुराने अनुसंधान बुलेटिनों का पुनः प्रकाशन	लगभग	1.00	
2.	वन अनुसंधान संस्थान एवं अनुसंधान केन्द्रों हेतु डिस्प्ले, होर्डिंग प्रचार-प्रसार बोर्ड	लगभग	3	6.00
3.	वन विज्ञान केन्द्र की स्थापना/न्युजियम की स्थापना	लगभग		
	(अ) मशीन साज-सज्जा	लगभग	1	5.00
	(ब) डिस्प्ले बोर्ड		3	1.50
	(स) विभिन्न माडल एवं विभिन्न सामानों का डिस्प्ले	लगभग	1	1.00
	(द) Display Kiosk विभिन्न जागरूकियां देने हेतु उपकरण, साफ्ट वेयर सहित	लगभग	2	3.00
योग:-			22.50	
4.	कैमरा का क्रय			
	(अ) हैंडीकैम	लगभग	2	1.20
	(ब) डिजिटल	लगभग	2	0.40
	(स) दूरबीन	लगभग	20	2.00
	(द) Differential जी०पी०एस०	लगभग	6	2.70
	(य) प्रोजेक्टर	लगभग	1	0.80
5.	अनुसंधान केन्द्रों के प्रयोगार्थ कार्यालय फर्नीचर आदि का क्रय		4	2.00
6.	वन वर्धनिक कार्यालय प्रयोगार्थ फर्नीचर आदि सामानों का क्रय एवं शौचालय का निर्माण		1	3.00
7.	स्टाफ की बर्दी, ट्रार्च एवं छाता आदि	लगभग		1.00
8.	Exposure visit (अन्य प्रदेशों के लिये)	लगभग		5.00
9.	गोष्ठी एवं वर्कशाप			
	(अ)किसान मेला	लगभग		2.00
	(ब) लैब टू लैड कार्यक्रम के अन्तर्गत विभिन्न क्षेत्रों में प्रदर्शनियों का आयोजन	लगभग		2.50



क्र०सं०	कार्य का विवरण	दर	वित्तीय वर्ष		अभ्युक्ति
			2019-20		
			भौतिक	वित्तीय	
	(स) कृषकों का फील्ड भ्रमण / प्रशिक्षण / एक्सपोजर विजिट			2.00	
	(द) वन अधिकारियों / कर्मियों की चर्कराप, प्रशिक्षण	लगभग		4.00	
	(य) विभिन्न वानिकी अनुसंधान संस्थानों / विश्वविद्यालयों / शोध संस्थानों के मध्य नेटवर्किंग आदि कार्य	लगभग		2.00	
10.	मीटिंग हाल का सुदृढीकरण	लगभग		3.00	
11.	अनुसंधान डाटा संरक्षित करने हेतु डेटा डिजिटाइजेशन सम्बंधी कार्य	लगभग		4.00	
	योग-			37.60	
	कुल योग-			357.59	
12.	अन्य व्यय (उपरोक्त का 3% )			10.73	
	महा योग-			368.32	

घनराशि (रु० तीन करोड़ अरसठ लाख बत्तीस हजार मात्र)

Permitted outlay = 283.91 Laks

(एन० रविन्द्रा)  
मुख्य वन संरक्षक, वन वधनिक  
दक्षिणी क्षेत्र, उ०प्र०.कानपुर।

(327) ~~2019-20~~  
making of working plan and other related works

## TOTAL DEMAND FOR YEAR 2019-20

S. No.	<u>Works</u>	Financial (Rs. In Lacs)
1	REVISION OF WORKING PLANS OF <u>36 DIVISIONS</u>	110.00
2	REVISION OF WORKING PLANS OF <u>17 DIVISIONS</u>	241.50
<b>Total Demand</b>		<b>351.50</b>

## **DIFFERENT ACTIVITIES AND FINANCIAL REQUIREMENTS**

- 1. Regeneration Related Works.**
- 2. Ground Truthing of Satellite Data.**
- 3. Enumeration Related Works.**
- 4. Office Related Necessary Infrastructure of WPOs (Almirah, Furniture, Book Shelf, Stationary Etc.)**
- 5. Field Staff, Dakiya, Multipurpose 4 Staff on Daily Wages/ Outsource.**
- 6. Forest Boundary Digitisation And Digitised Various Working Plan Maps.**
- 7. Cartography Equipments/ Apparatus.**
- 8. Printing/Lamination of Maps, Data Typing, Compilation and Analysis.**
- 9. Computer Typing, Printing and Binding.**
- 10. Miscellaneous Works By PCCF, WP ; APCCF ,WP; CCF, WP OFFICE**



<b>Table- 1</b>		
<b>List of 36 divisions whose existing working plan has expired and revision of working plan is under progress</b>		
<b>Zone/Circle Name</b>	<b>Sl.No.</b>	<b>Division Name</b>
<b>1</b>	<b>2</b>	<b>3</b>
Jhansi Circle	1	Jhansi
	2	Jalaun
	3	Lalitpur
Chitrakoot Circle	4	Banda
	5	Hamirpur
	6	Mahoba
	7	Chitrakoot
Kanpur Mandal	8	Kanpur Nagar
	9	Kanpur Dehat
	10	Farrukhabad
	11	Kannauj
	12	Etawa
	13	Aureiya
Devipatan Circle	14	Bahraich
	15	Shrawasti
Faizabad Circle	16	Amethi
	17	Barabanki
	18	Faizabad
	19	Sultanpur
	20	Ambedkar Nagar
Bareilly Circle	21	Bareilly
	22	Badaun
	23	Shahjahanpur
Azamgarh Circle	24	Azamgarh
	25	mau
Parayag Raj Circle	26	Parayag Raj
	27	Kaushambi
	28	Pratapgarh
	29	Fatehpur
Moradabad Circle	30	Moradabad
	31	Rampur
	32	Amroha
	33	Sambhal
	34	Bijanor
Gorakhpur Mandal	35	Deoria
	36	Kushinagar

Table - 1

(A) TOTAL DEMAND BY WORKING PLAN OFFICERS FOR 36 DIVISION FOR 2019-20

S.No	Division	field staff, dakiya, multipurpose 4 staff on daily wages/ outsource		printing/ lamination of maps, data typing, compilation and analysis		computer typing, printing and binding		Amount (Rs. In lakhs)
		Physical	Financial	Physical	Financial	Physical	Financial	
1	Jhansi	1	0.50	1	0.50	1	2.00	3.00
2	Jalaun	1	0.50	1	0.50	1	2.00	3.00
3	Lalitpur	1	0.50	1	0.50	1	2.00	3.00
4	Banda	1	0.50	1	0.50	1	2.00	3.00
5	Hamirpur	1	0.50	1	0.50	1	2.00	3.00
6	Mahoba	1	0.50	1	0.50	1	2.00	3.00
7	Chitrakoot	1	0.50	1	0.50	1	2.00	3.00
8	Kanpur Nagar	1	0.50	1	0.50	1	2.00	3.00
9	Kanpur Dehat	1	0.50	1	0.50	1	2.00	3.00
10	Farrukhabad	1	0.50	1	0.50	1	2.00	3.00
11	Kannauj	1	0.50	1	0.50	1	2.00	3.00
12	Etawa	1	0.50	1	0.50	1	2.00	3.00
13	Aureiya	1	0.50	1	0.50	1	2.00	3.00
14	Bahrach	1	0.50	1	0.50	1	2.00	3.00
15	Shrawasti	1	0.50	1	0.50	1	2.00	3.00
16	Ametli	1	0.50	1	0.50	1	2.00	3.00
17	Barabanki	1	0.50	1	0.50	1	2.00	3.00
18	Faizabad	1	0.50	1	0.50	1	2.00	3.00
19	Sultanpur	1	0.50	1	0.50	1	2.00	3.00
20	Ambedkar Nagar	1	0.50	1	0.50	1	2.00	3.00
21	Bureilly	1	0.50	1	0.50	1	2.00	3.00
22	Badaun	1	0.50	1	0.50	1	2.00	3.00
23	Shahjahanpur	1	0.50	1	0.50	1	2.00	3.00
24	Azamgarh	1	0.50	1	0.50	1	2.00	3.00
25	mau	1	0.50	1	0.50	1	2.00	3.00
26	Parayag Raj	1	0.50	1	0.50	1	2.00	3.00
27	Kaushambi	1	0.50	1	0.50	1	2.00	3.00
28	Pratapgarh	1	0.50	1	0.50	1	2.00	3.00
29	Fatehpur	1	0.50	1	0.50	1	2.00	3.00
30	Moradabad	1	0.50	1	0.50	1	2.00	3.00
31	Rampur	1	0.50	1	0.50	1	2.00	3.00
32	Amroha	1	0.50	1	0.50	1	2.00	3.00
33	Sambhal	1	0.50	1	0.50	1	2.00	3.00
34	Bijnor	1	0.50	1	0.50	1	2.00	3.00
35	Deoria	1	0.50	1	0.50	1	2.00	3.00
36	Kushinagar	1	0.50	1	0.50	1	2.00	3.00
<b>TOTAL</b>								<b>108.00</b>

(B) TOTAL DEMAND FOR WORKING PLAN DIGITISED MAPs, NECESSARY EQUIPMENTS FOR 36 DIVISION

S.No	OFFICE NAME	Amount (Rs. In lakhs)	
1	PCCF, WP	Miscellaneous works by PCCF, WP OFFICE	0.50
2	APCCF, WP	Miscellaneous works by APCCF, WP OFFICE	0.50
3	CCF, WP	Miscellaneous works by CCF, WP OFFICE	1.00
<b>TOTAL</b>			<b>2.00</b>
<b>Total Demand (Table A+B)</b>			<b>110.00</b>

**Table-2**

**List of 17 divisions whose existing working plan will expire on 30.09.2019 and revision of working plan is under progress**

<b>Zone/Circle Name</b>	<b>Sl.No.</b>	<b>Division Name</b>
<b>1</b>	<b>2</b>	<b>3</b>
Saharanpur Circle	1	Shiwalik
Devipatan Circle	2	Gonda
Wild Life Zone Gonda	3	Shohelwa Wild Life
Lacknow Mandal	4	Awadh
	5	Unnao
	6	Raibareilly
	7	Sitapur
	8	Hardoi
Basti Circle	9	Basti
	10	SidharthaNagar
	11	Santkabir Nagar
Varanasi Circle	12	Varansi
	13	Gajipur
	14	Jaunpur
Mirzapur Zone	15	Bhadohi
Azamgarh Circle	16	Ballia
Wild Life Zone Kanpur	17	Kashi Wild Life Ramnagar



Table - 2

## (A) TOTAL DEMAND BY WORKING PLAN OFFICERS FOR 17 DIVISION FOR 2019-20

S.No	Division	Field staff, dakiya, multipurpose 4 staff on daily wages/ outsource		Maps, printing/ lamination of data typing, compilation and analysis		Analysis computer typing, printing and binding		Analysis computer typing, printing and binding		Amount (Rs. In lakhs)
		Physical	Finacial	Physical	Finacial	Physical	Finacial	Physical	Finacial	
1	Shiwalik	1	3.00	1	0.50	1	11.00	1	3.00	17.50
2	Gonda	1	3.00	1	0.50	1	11.00	1	3.00	17.50
3	Shohelwa Wild Life	1	3.00	1	0.50	1	7.00	1	3.00	13.50
4	Awadh	1	3.00	1	0.50	1	7.00	1	3.00	13.50
5	Unnao	1	3.00	1	0.50	1	7.00	1	3.00	13.50
6	Raibareilly	1	3.00	1	0.50	1	7.00	1	3.00	13.50
7	Sitapur	1	3.00	1	0.50	1	7.00	1	3.00	13.50
8	Hardoi	1	3.00	1	0.50	1	7.00	1	3.00	13.50
9	Basti	1	3.00	1	0.50	1	7.00	1	3.00	13.50
10	SidharthaNagar	1	3.00	1	0.50	1	7.00	1	3.00	13.50
11	Santkabir Nagar	1	3.00	1	0.50	1	7.00	1	3.00	13.50
12	Varansi	1	3.00	1	0.50	1	7.00	1	3.00	13.50
13	Gajipur	1	3.00	1	0.50	1	7.00	1	3.00	13.50
14	Jaunpur	1	3.00	1	0.50	1	7.00	1	3.00	13.50
15	Bhadohi	1	3.00	1	0.50	1	7.00	1	3.00	13.50
16	Ballia	1	3.00	1	0.50	1	7.00	1	3.00	13.50
17	Kashi Wild Life Ramnagar	1	3.00	1	0.50	1	7.00	1	3.00	13.50
<b>TOTAL</b>										<b>237.50</b>

## (B) TOTAL DEMAND FOR WORKING PLAN DIGITISED MAPs, NECESSARY EQUIPMENTS FOR 17 DIVISION Forest boundary digitisation and digitised various working plan maps

S.No	OFIICE NAME	Works	Amount (Rs. In lakhs)
1	CCF, WP	Miscellaneous works: by CCF, WP OFFICE	4.00
<b>TOTAL</b>			<b>4.00</b>
<b>Total Demand (Table A+B)</b>			<b>241.50</b>

कार्यालय मुख्य वन संरक्षक/मुख्य कार्यकारी अधिकारी, उ०प्र० कैम्पा, लखनऊ

पत्रांक- 2050 /2-37-2

दिनांक, लखनऊ

मई: 29, 2019

सेवा में,

वन महानिरीक्षक/संयुक्त मुख्य कार्यकारी अधिकारी,  
राष्ट्रीय प्राधिकरण, कैम्पा,  
पर्यावरण, वन एवं जलवायु परिवर्तन मंत्रालय,  
भारत सरकार, पर्यावरण भवन, सी०जी०ओ० काम्पलेक्स,  
फेज-II, लोधी रोड, नई दिल्ली।

विषय- वर्ष 2019-20 की वार्षिक प्रचालन योजना (APO) के अनुमोदन के सम्बन्ध में।

सन्दर्भ - आपका पत्रांक 11-100/2015-FC(Pt) दिनांक 21.06.2019।

महोदय,

कृपया, उपरोक्त सन्दर्भित पत्र का अवलोकन करने की कृपा करें, जिसके माध्यम से, पत्र में उल्लिखित प्रतिबन्धों के अधीन वर्ष 2019-20 की वार्षिक प्रचालन योजना (APO) का अनुमोदन प्रदान किया गया है।

उक्त के सम्बन्ध में अवगत कराया जाना है कि -

1. पत्र में उल्लिखित बिन्दु सं० 1, 3, 6, 7, 10 एवं 11 में दिये गये निर्देशों के अनुसार वर्ष 2019-20 की वार्षिक प्रचालन योजना (APO) को पुनरीक्षित (Revised) करते हुये उत्तर प्रदेश शासन को संशोधित बजट प्रस्ताव प्रेषित किया जा रहा है।
2. पत्र में उल्लिखित बिन्दु सं० 4 के माध्यम से निम्न निर्देश दिये गये हैं :-

"Rs. 10 crore has been earmarked for development of Dudhwa, Amangarh and Pilibhit Tiger Reserve. The fund can be spent as per the approved management plan of these tiger reserves in project mode and separate record should be maintained for this purpose. A long term management plan for the development of National Parks from CAMPA fund should be prepared so that the duplicity of work in the National Parks undertaken from other fund of the state/NTCA etc. is avoided and the works is monitored by Monitoring Group. Specific fund deposited by user agencies and deposited as IWMP component should be used as per the approval granted in the scheme."

उक्त के सम्बन्ध में अवगत कराया जाना है कि दिनांक 07.02.2019 तक एड हॉक कैम्पा, भारत सरकार में जमा धनराशि के मिलान के अनुसार IWMP के अन्तर्गत कोई धनराशि जमा नहीं करायी गयी है। अतः दुधवा, अमानगढ़ एवं पीलीभीत टाईगर रिजर्व के लिये वार्षिक प्रचालन योजना वर्ष 2019-20 में एन०पी०वी० मद के अन्तर्गत जैव विविधता संरक्षण (Bio Diversity Conservation) मद में प्राविधानित/प्रस्तावित धनराशि रु० 10 करोड़ को उक्तवत् स्पष्ट दिशा निर्देशों के अनुसार व्यय किया जायेगा। इस सम्बन्ध में यदि कोई अतिरिक्त दिशा निर्देश हो तो आपसे अनुरोध है कि उन्हें यथाशीघ्र अवगत कराने की कृपा करें।

3. पत्र में उल्लिखित बिन्दु सं० 5 के अनुसार कैम्पा फंड से वित्त पोषित क्षेत्रीय कार्मिकों (Field Staff) के लिये बनाये गये आवासीय भवनों की Geo Cordinates के साथ सूची तैयार की जा रही है, जिसे शीघ्र ही प्रेषित किया जायेगा।

O/o IGF (DKS)  
Dy.No. 219079  
04/7/19

Handwritten signatures and stamps including 'Dy. Geo CAMPAA', 'M. K. Kanyan', and 'N-CAMPA'.



- 328
4. पत्र में उल्लिखित बिन्दु सं० 8 के क्रम में अवगत कराया जाना है कि Information Technology and Communication के सम्बन्ध में धनराशि रू० 5.96 करोड़ का प्राविधान वार्षिक प्रचालन योजना में रखा गया है, जिसका कार्यों के विवरण के साथ प्रस्तुतीकरण दिनांक 26.04.2019 को कार्यपालक समिति, राष्ट्रीय प्राधिकरण के समक्ष किया गया था। इस कार्यालय के पत्रांक-1841/2-37-2 दिनांक 15.05.2019 द्वारा इस मद के अन्तर्गत प्रस्तावित कार्यों का विस्तृत विवरण आपको प्रेषित किया गया था। आपके सन्दर्भित पत्र के क्रम में इस कार्यालय के पत्रांक 2031/2-37-2 दिनांक 24.06.2019 के माध्यम से उक्त मद के अन्तर्गत प्रस्तावित कार्यों का विवरण आपको पुनः प्रेषित किया गया है। कैम्पा फंड से प्रदेश में सृजित की गयी भौतिक सम्पत्तियों की सूचना पृथक से तैयार की जा रही है।
5. पत्र में उल्लिखित बिन्दु सं० 9 के क्रम में अवगत कराया जाना है कि वर्ष 2019-20 की वार्षिक प्रचालन योजना के एन०पी०वी० मद के अन्तर्गत वृक्षारोपण के अधीन नमामि गंगे परियोजना के अन्तर्गत प्रस्तावित गंगा एवं सहायक नदियों के किनारे वृक्षारोपण हेतु निम्नानुसार प्राविधान प्रस्तावित किये गये है-

S.No.	COMPONENT	Units	Physical	Financial
1	2	3	4	5
III	NET PRESENT VALUE (NPV)			
1	Plantation under NPV			
A.	Non-CA plantation year 2019-			
	(i) Normal plantation	ha.	13091.85	5938.97
	(ii) Plantation along the Ganges and tributaries	ha.	1660.47	

उक्त वित्तीय प्राविधान के अन्तर्गत Non CA Normal Plantation हेतु धनराशि रू० 3533.08 लाख तथा Plantation along the Ganges and tributaries हेतु धनराशि रू० 2405.19 लाख का प्राविधान किया गया है।

उल्लेखनीय है कि उक्त प्रस्ताव नमामि गंगे परियोजना हेतु नामित नोडल अधिकारी मुख्य वन संरक्षक, परियोजना से प्राप्त FRI Dehradun द्वारा तैयार की गयी DPR में किये गये प्राविधानों के अनुसार किया गया है।

6. पत्र में उल्लिखित बिन्दु सं० 16 के क्रम में अवगत कराया जाना है कि प्रभागों को CAF Rules, 2018 के नियम 5 के उपनियम-2, 3 एवं 4 के अनुसार वार्षिक प्रचालन योजना वर्ष 2019-20 का प्रस्ताव प्रेषित किये जाने हेतु निर्देशित किया गया था तदनुसार ही प्रभागों द्वारा वर्ष 2019-20 की वार्षिक प्रचालन योजना हेतु प्रस्ताव प्रेषित किये गये है तथा प्रभागों द्वारा इस आशय का प्रमाण पत्र भी उपलब्ध कराया गया है कि CAF Rules, 2018 के नियम 5 के उपनियम-2, 3 एवं 4 में वर्णित समस्त अंशों का शत प्रतिशत अनुपालन वार्षिक प्रचालन योजना वर्ष 2019-20 के निरूपण करते समय किया गया है। सुलभ सन्दर्भ हेतु कुछ प्रभागों द्वारा उपलब्ध कराये गये प्रमाण पत्र आपके अवलोकनार्थ पत्र के साथ संलग्न कर प्रेषित किये जा रहे है।
7. पत्र में उल्लिखित बिन्दु सं० 12, 14, 15 एवं 17 के क्रम में दिये गये निर्देशों का अनुपालन किया जा रहा है।

संलग्न - उपरोक्त पत्र

भवदीय

(सुनील कुमार दूबे)

मुख्य वन संरक्षक/मुख्य कार्यकारी अधिकारी,  
उ०प्र० कैम्पा, लखनऊ।



## प्रमाण पत्र

प्रमाणित किया जाता है कि CAF Rules 2018 के नियम-5 के उपनियम-2 एवं 3 तथा उपनियम-4 में वर्णित समस्त अंशों का शत प्रतिशत अनुपालन वार्षिक प्रचालन योजना वर्ष 2019-20 के निरूपण करते समय किया गया है।



प्रमाणित किया जाता है कि

CAF Rules 2018 के नियम-5 के उपनियम-2 एवं 3 तथा उपनियम-4 में वर्णित समस्त अंशों का शत प्रतिशत अनुपालन वार्षिक प्रचालन योजना वर्ष 2019-20 के निरूपण करते समय किया गया है।



320

82 ✓

5/

प्रमाण-पत्र

प्रमाणित किया जाता है कि वार्षिक प्रचालन योजना वर्ष 2019-20 के प्रस्ताव के साथ प्रतिकरात्मक वन रोपण नियम 2018 (CAF Rules 2018) के नियम-5 के उपनियम-2 एवं 3 तथा उपनियम-4 में वर्णित समस्त अंशों का शतप्रतिशत अनुपालन सुनिश्चित किया गया है।

(रजनीकान्त मित्तल)  
प्रभागीय वनाधिकारी  
सोहेलवा वन्य जीव प्रभाग  
बलरामपुर।

अ.सि.ओ.डी.ओ.

अ.सि.ओ.डी.ओ.

APO  
2019-20

प्रमाण पत्र

प्रमाणित किया जाता है कि OAF Rules 2019 के नियम-16 के तहत नियम-2 में उक्त वर्ष 2019-20 के अंतर्गत प्रमाणित किया जा रहा है।

प्रमाणित किया जाता है  
सहायक, वित्तिय प्रमाण, मैसूर



कार्यालय मुख्य वन संरक्षक/मुख्य कार्यकारी अधिकारी, उ०प्र० कैम्पा, लखनऊ

पत्रांक- 2050 /2-37-2

दिनांक, लखनऊ

दिनांक: 29, 2019

सेवा में,

वन महानिरीक्षक/संयुक्त मुख्य कार्यकारी अधिकारी,  
राष्ट्रीय प्राधिकरण, कैम्पा,  
पर्यावरण, वन एवं जलवायु परिवर्तन मंत्रालय,  
भारत सरकार, पर्यावरण भवन, सी०जी०ओ० काम्पलेक्स,  
फेज-II, लोधी रोड, नई दिल्ली।

विषय- वर्ष 2019-20 की वार्षिक प्रचालन योजना (APO) के अनुमोदन के सम्बन्ध में।

सन्दर्भ - आपका पत्रांक 11-100/2015-FC(Pt) दिनांक 21.06.2019।

महोदय,

कृपया, उपरोक्त सन्दर्भित पत्र का अवलोकन करने की कृपा करें, जिसके माध्यम से, पत्र में उल्लिखित प्रतिबन्धों के अधीन वर्ष 2019-20 की वार्षिक प्रचालन योजना (APO) का अनुमोदन प्रदान किया गया है।

उक्त के सम्बन्ध में अवगत कराया जाना है कि -

1. पत्र में उल्लिखित बिन्दु सं० 1, 3, 6, 7, 10 एवं 11 में दिये गये निर्देशों के अनुसार वर्ष 2019-20 की वार्षिक प्रचालन योजना (APO) को पुनरीक्षित (Revised) करते हुये उत्तर प्रदेश शासन को संशोधित बजट प्रस्ताव प्रेषित किया जा रहा है।
2. पत्र में उल्लिखित बिन्दु सं० 4 के माध्यम से निम्न निर्देश दिये गये हैं :-

"Rs. 10 crore has been earmarked for development of Dudhwa, Amangarh and Pilibhit Tiger Reserve. The fund can be spent as per the approved management plan of these tiger reserves in project mode and separate record should be maintained for this purpose. A long term management plan for the development of National Parks from CAMPA fund should be prepared so that the duplicity of work in the National Parks undertaken from other fund of the state/NTCA etc. is avoided and the works is monitored by Monitoring Group. Specific fund deposited by user agencies and deposited as IWMP component should be used as per the approval granted in the scheme."

उक्त के सम्बन्ध में अवगत कराया जाना है कि दिनांक 07.02.2019 तक एड हॉक कैम्पा, भारत सरकार में जमा धनराशि के मिलान के अनुसार IWMP के अन्तर्गत कोई धनराशि जमा नहीं करायी गयी है। अतः दुधवा, अमानगढ़ एवं पीलीभीत टाईगर रिजर्व के लिये वार्षिक प्रचालन योजना वर्ष 2019-20 में एन०पी०वी० मद के अन्तर्गत जैव विविधता संरक्षण (Bio Diversity Conservation) मद में प्राविधानित/प्रस्तावित धनराशि रू० 10 करोड़ को उक्तवत् स्पष्ट दिशा निर्देशों के अनुसार व्यय किया जायेगा। इस सम्बन्ध में यदि कोई अतिरिक्त दिशा निर्देश हो तो आपसे अनुरोध है कि उन्हे यथाशीघ्र अवगत कराने की कृपा करें।

3. पत्र में उल्लिखित बिन्दु सं० 5 के अनुसार कैम्पा फंड से वित्त पोषित क्षेत्रीय कार्मिकों (Field Staff) के लिये बनाये गये आवासीय भवनों की Geo Cordinates के साथ सूची तैयार की जा रही है, जिसे शीघ्र ही प्रेषित किया जायेगा।

O/o IGF (DKS)  
Dy.No. 22.1129...  
Date: 16-7-2019

172 Anyang  
N. Campa

2020-8-17  
Dy. IGF

4. पत्र में उल्लिखित बिन्दु सं० 8 के क्रम में अवगत कराया जाना है कि Information Technology and Communication के सम्बन्ध में धनराशि रू० 5.96 करोड़ का प्राविधान वार्षिक प्रचालन योजना में रखा गया है, जिसका कार्यों के विवरण के साथ प्रस्तुतीकरण दिनांक 26.04.2019 को कार्यपालक समिति, राष्ट्रीय प्राधिकरण के समक्ष किया गया था। इस कार्यालय के पत्रांक-1841/2-37-2 दिनांक 15.05.2019 द्वारा इस मद के अन्तर्गत प्रस्तावित कार्यों का विस्तृत विवरण आपको प्रेषित किया गया था। आपके सन्दर्भित पत्र के क्रम में इस कार्यालय के पत्रांक 2031/2-37-2 दिनांक 24.06.2019 के माध्यम से उक्त मद के अन्तर्गत प्रस्तावित कार्यों का विवरण आपको पुनः प्रेषित किया गया है। कैम्पा फंड से प्रदेश में सृजित की गयी भौतिक सम्पत्तियों की सूचना पृथक से तैयार की जा रही है।
5. पत्र में उल्लिखित बिन्दु सं० 9 के क्रम में अवगत कराया जाना है कि वर्ष 2019-20 की वार्षिक प्रचालन योजना के एन०पी०वी० मद के अन्तर्गत वृक्षारोपण के अधीन नमामि गंगे परियोजना के अन्तर्गत प्रस्तावित गंगा एवं सहायक नदियों के किनारे वृक्षारोपण हेतु निम्नानुसार प्राविधान प्रस्तावित किये गये हैं-

S.No.	COMPONENT	Units	Physical	Financial
1	2	3	4	5
III	<b>NET PRESENT VALUE (NPV)</b>			
1	<b>Plantation under NPV</b>			
A.	Non-CA plantation year 2019-			
	(i) Normal plantation -	ha.	13091.85	5938.97
	(ii) Plantation along the Ganges and tributaries	ha.	1660.47	

उक्त वित्तीय प्राविधान के अन्तर्गत Non CA Normal Plantation हेतु धनराशि रू० 3533.08 लाख तथा Plantation along the Ganges and tributaries हेतु धनराशि रू० 2405.19 लाख का प्राविधान किया गया है।

उल्लेखनीय है कि उक्त प्रस्ताव नमामि गंगे परियोजना हेतु नामित नोडल अधिकारी मुख्य वन संरक्षक, परियोजना से प्राप्त FRI Dehradun द्वारा तैयार की गयी DPR में किये गये प्राविधानों के अनुसार किया गया है।

6. पत्र में उल्लिखित बिन्दु सं० 16 के क्रम में अवगत कराया जाना है कि प्रभागों को CAF Rules, 2018 के नियम 5 के उपनियम-2, 3 एवं 4 के अनुसार वार्षिक प्रचालन योजना वर्ष 2019-20 का प्रस्ताव प्रेषित किये जाने हेतु निर्देशित किया गया था तदनुसार ही प्रभागों द्वारा वर्ष 2019-20 की वार्षिक प्रचालन योजना हेतु प्रस्ताव प्रेषित किये गये हैं तथा प्रभागों द्वारा इस आशय का प्रमाण पत्र भी उपलब्ध कराया गया है कि CAF Rules, 2018 के नियम 5 के उपनियम-2, 3 एवं 4 में वर्णित समस्त अंशों का शत प्रतिशत अनुपालन वार्षिक प्रचालन योजना वर्ष 2019-20 के निरूपण करते समय किया गया है। सुलभ सन्दर्भ हेतु कुछ प्रभागों द्वारा उपलब्ध कराये गये प्रमाण पत्र आपके अवलोकनार्थ पत्र के साथ संलग्न कर प्रेषित किये जा रहे हैं।
7. पत्र में उल्लिखित बिन्दु सं० 12, 14, 15 एवं 17 के क्रम में दिये गये निर्देशों का अनुपालन किया जा रहा है।

संलग्न - उपरोक्त पत्र

भवदीय

(सुनील कुमार दूबे)

मुख्य वन संरक्षक / मुख्य कार्यकारी अधिकारी,  
उ०प्र० कैम्पा, लखनऊ।



प्रमाण पत्र

प्रमाणित किया जाता है कि CAF Rules 2018 के नियम-5 के उपनियम-2 एवं 3 तथा उपनियम-4 में वर्णित समस्त अंशों का शत प्रतिशत अनुपालन वार्षिक प्रचालन योजना वर्ष 2019-20 के निरूपण करते समय किया गया है।

३३

प्रमाणित किया गया है कि  
सम्पत्ति का निरूपण प्रमाणित  
३३



(82) ✓

(336)

11

प्रमाण-पत्र

प्रमाणित किया जाता है कि वार्षिक प्रबन्धन योजना वर्ष 2019-20 के प्रस्ताव के साथ प्रतिकरात्मक वन रोपण नियम 2018 (CAF Rules 2018) के नियम-5 के उपनियम-2 एवं 3 तथा उपनियम-4 में वर्णित समस्त अंशों का शतप्रतिशत अनुपालन सुनिश्चित किया गया है।

(रजनीकान्त मित्तल)  
प्रभाग वनाधिकारी  
सोहेलवा वन्य जीव प्रभाग  
बलरामपुर।

सुबोधिता

सुबोधिता

APO  
2019-20

SECRET - SECURITY INFORMATION - NO FOREIGN DISSEM  
UNCLASSIFIED - SECURITY INFORMATION - NO FOREIGN DISSEM

SECRET - SECURITY INFORMATION - NO FOREIGN DISSEM  
UNCLASSIFIED - SECURITY INFORMATION - NO FOREIGN DISSEM

SECRET - SECURITY INFORMATION - NO FOREIGN DISSEM

UNCLASSIFIED - SECURITY INFORMATION - NO FOREIGN DISSEM

SECRET

928)



333

This email has been blocked from loading remote images.

Subject: [ No subject ]  
To: adhoc-campa-mef@nic.in

Date: 07/26/19 04:42 PM  
From: CCF CAMPA <ccfcampaup1@gmail.com>

APD 2019-20 dated 26.07.2019.pdf (138kB)

Please find the attachment of UP CAMPA Letter No.

photo quotes in hindi on trees  
आ आआआ आआआ आ आ आ आआआ आआआ आआआ आआआ  
आ आआआ आआआ आआआ आआआ आआआ आआआ

CCF, CAMPA, UP  
Phone/Fax-0522-2204365  
e-mail-ccfcampaup@gmail.com

*[Handwritten signature]*  
21/7/19

19.5 Aug 19



# वार्षिक प्रचालन योजना वर्ष 2019-20

338  
Financial (Rs. In Lacs) Physic

S.No.	COMPONENT	Proposed	Approved by EC(NA)
1	2	5	6
<b>I</b>	<b>Compensatory Afforestation (CA)</b>		
i.	Compensatory Afforestation during 2019 rains	1807.725	1807.725
ii.	Advance Soil Work for planting 2020 rains		
iii.	8th year maintenance of 2011 plantation		
iv.	7th year maintenance of 2012 plantation		
v.	6th year maintenance of 2013 plantation		
vi.	5th year maintenance of 2014 plantation		
vii.	4th year maintenance of 2015 plantation	1735.165	1735.165
viii.	3 <sup>rd</sup> year maintenance of 2016 plantation		
ix.	2 <sup>nd</sup> year maintenance of 2017 plantation		
x.	1 <sup>st</sup> year maintenance of 2018 plantation		
	<b>Total-</b>	<b>3542.890</b>	<b>3542.890</b>
<b>II</b>	<b>Catchment Area Treatment Plan</b>	<b>417.000</b>	<b>417.000</b>
<b>III</b>	<b>Integrated Wildlife Management Plan</b>		
<b>IV</b>	<b>NET PRESENT VALUE (NPV)</b>		
<b>I</b>	<b>Plantation under NPV</b>		
<b>A.</b>	Non-CA plantation year 2019-		
	(i) Normal plantation -	5938.970	5938.970
	(ii) Plantation along the Ganges and tributaries		
<b>B.</b>	Advance soil work for Non-CA plantation year 2020	7624.500	7624.500
<b>C.</b>	Third year maintenance of 2016 Non-CA plantations	722.380	722.380
	Second year maintenance of 2017 Non-CA plantations	691.870	691.870
	First year maintenance of 2018 Non-CA plantations	1086.440	1086.440
	<b>Total-</b>	<b>16064.160</b>	<b>16064.160</b>
<b>2</b>	<b>ANR related works</b>	<b>492.930</b>	<b>492.930</b>
<b>3</b>	<b>Soil and moisture conservation (ha.)</b>	<b>506.680</b>	<b>506.680</b>
<b>4</b>	<b>Forest and Wildlife Protection</b>		
	(i) Survey demarcation and establishment of boundary pillars	51.680	51.680
	(ii) Strengthening of forest roads	276.480	276.480
	(iii) Establishment of Base camps	96.400	96.400
	(iv) Enforcement work	150.000	150.000
	(v) Uniforms for forest staff (No.)	85.000	0.000
	(vi) Motorcycles for frontline staff.(No.)	140.000	140.000
	(vii) Installation and purchase of solar lights/solar lamp/solar torches in office/ residential/rest house premises. (No.)	30.000	30.000
	(viii) Protection of forest land from encroachment	250.000	250.000
	(ix) Development of information systems with enforcement departments for the protection of forest divisions located on the interstate border and ineffective operations for effective prevention of forest crimes	50.000	50.000
	<b>Total-</b>	<b>1129.560</b>	<b>1044.560</b>
<b>5</b>	<b>Forest Fire Management</b>		
	(i) Maintenance of fire lines & Other miscellaneous activities for forest fire management	31.270	31.270
	(ii) Purchase of state of art fire protection management equipments	45.000	45.000
	<b>Total-</b>	<b>76.270</b>	<b>76.270</b>
<b>6</b>	<b>Capacity Building</b>		
	(i) Organizing workshops and trainings	31.250	31.250
	(ii) Infrastructure & development of Kanpur training premises/Computerization and digitization of training classes and libraries in Kanpur	25.000	0.000
	<b>Total-</b>	<b>56.250</b>	<b>31.250</b>
<b>7</b>	<b>Bio-diversity Conservation</b>		
	(i) Man-animal conflict reduction	500.000	500.000
	(ii) Development of Wetlands	200.000	200.000
	(iii) Human Wildlife Interface Actions	46.710	46.710
	(iv) Development of Dudhwa, Amangarh and Pilibhit Tiger Reserve	1000.000	1000.000
	(v) Development/Maintenance of Katarniaghat, Sohagibarwa, Sohelwa, Katmoor, Kashi, Kachhua, Chambal and other wildlife sanctuaries	400.000	400.000
	(vi) Development of bird sanctuaries	300.000	300.000
	(vii) Conservation of vulture, Ganges Dolphin, Kachhua (Tortoise/ turtle) and other important species.	300.000	300.000
	(viii) Development and maintenance of Bio-diversity hotspot/Eco tourism	55.000	55.000
	(ix) Immunisation/vaccination of cattle around wildlife sanctuaries/bird sanctuaries/national park	20.000	20.000
	(x) Wildlife conservation and protection.	50.000	50.000

# वार्षिक प्रचालन योजना वर्ष 2019-20

(Rs. In Lacs)

S.No.	COMPONENT	Proposed	Approved by EC(NA)
1	2	5	6
	(xi) Bio-diversity conservation works in the Ganges, the Yamuna and other tributaries.	25.000	25.000
	(xii) Establishment of Anti-poaching surveillance and wildlife tracking system in Dudhwa Tiger Reserve	200.200	200.200
	<b>Total-</b>	<b>3096.910</b>	<b>3096.910</b>
<b>8</b>	<b>Infrastructure Development and Maintenance</b>		
	(i) Repair of residential buildings/improvement of water and electricity of frontline staff/Officers, Offices and chowkies	250.000	250.000
	(ii) Construction of Type-1, Type-2 & Type-3 quarters for frontline staff.	237.870	237.870
	(iii) Facility of drinking water in forest areas other than district headquarters.	50.480	50.480
	<b>Total-</b>	<b>538.350</b>	<b>538.350</b>
<b>9</b>	Information Technology and Communication	596.000	596.000
<b>10</b>	Research and Development	422.000	422.000
<b>11</b>	(i) Organizing of various competitions and workshops related in the topics of forest and wildlife conservations for the teachers/students of biology / botany science / forestry / environment science / seed science etc. in secondary schools, colleges and universities and tour of various forest / wildlife areas for nature depiction	50.000	50.000
	(ii) Organizing seminars and public awareness programs on various forestry / environment / bio-diversity etc. on International / Important Days	50.000	0.000
<b>12</b>	Making of working plans and other related works.	351.000	0.000
<b>13</b>	Monitoring and Evaluation	70.000	70.000
<b>14</b>	Publicity and dissemination	40.000	40.000
	<b>Total of NPV</b>	<b>23540.118</b>	<b>23029.118</b>
	<b>Total (CA +CATP+IWMP+ NPV) Component</b>	<b>27500.000</b>	<b>26989.000</b>
<b>V</b>	<b>OUTLAY FOR THE USE OF ACCRUED INTEREST</b>		
<b>1</b>	Offset the incremental cost of compensatory afforestation and panel compensatory afforestation	400.000	400.000
<b>2</b>	Offset the incremental cost of catchment area treatment plan		
<b>3</b>	Offset the incremental cost of wildlife management plan		
<b>4</b>	Sitting fees and allowances to nominated members of state authority	20.000	20.000
<b>1</b>	Salary wages	280.000	280.000
<b>3</b>	DA allowances	60.000	60.000
<b>4</b>	Travel allowances	6.000	6.000
<b>5</b>	Transfer Travel allowances	5.000	5.000
<b>6</b>	Other wages	0.500	0.500
<b>7</b>	Office expenses	8.000	8.000
<b>8</b>	Electricity charges	15.000	15.000
<b>9</b>	Water Charges	5.000	5.000
<b>10</b>	Purchase of stationary articles	6.000	6.000
<b>11</b>	Purchase of office Furniture & equipments	12.000	12.000
<b>12</b>	Telephone/Internet facility	2.500	2.500
<b>13</b>	Purchase of vehicles for frontline staff	300.000	300.000
<b>14</b>	Maintenance of vehicles and purchase of petrol etc.	15.000	15.000
<b>15</b>	Payment for professional and specific services	150.000	150.000
<b>16</b>	Rent, duties and taxes	25.000	25.000
<b>17</b>	Publications	5.000	5.000
<b>18</b>	Advertisement, sale and declaration expenses	5.000	5.000
<b>19</b>	Hospitality expenses	6.000	6.000
<b>20</b>	Machine and decoration / Equipment & tools used for communication and information technology for purpose of forest and wildlife	300.000	300.000
<b>21</b>	Maintenance	5.000	5.000
<b>22</b>	Other expenses	107.000	0.000
<b>23</b>	Expenditures on travel for trainings and other relevant expenses	10.000	0.000
<b>24</b>	Holiday travel expenses	5.000	5.000
<b>25</b>	Works related to computer hardware/software	10.000	16.000
<b>26</b>	Maintenance of computer and purchasing related stationary	8.000	8.000
<b>27</b>	Expenses on medical treatment	10.000	10.000
<b>28</b>	Expenses uniforms	2.000	0.000
<b>29</b>	House Rent allowances	36.000	3.000
<b>30</b>	City compensation allowances	6.000	6.000
<b>31</b>	Payment for Outsourcing Services	175.000	175.000
	<b>Total of Accrued Interest Outlay</b>	<b>2000.000</b>	<b>1579.000</b>
	<b>Grand Total (CA+NPV+Interest) Rs.</b>	<b>29500.000</b>	<b>28568.000</b>



**Agenda No. 8: Annual Plan of Operation for the year 2019-20 of Uttar Pradesh**

The Annual Plan of Operation of Uttar Pradesh State CAMPA for the year 2019-20 of Rs. 295.00 crore has been approved by the Steering Committee of State CAMPA in its meeting held on 07.03.2019. This includes compensatory afforestation of Rs.18.07 crore and CAT at the outlay of Rs.4.17 crore. The NPV amount of Rs.235.40 crore has been provided. For maintenance of previous years plantations undertaken during 2011-18, Rs 17.35 Crore has been provided in APO. Rs. 20.00 Crore from interest has been provided in APO.


S. No.	Sub-Component	Fin. Outlay (Rs. in Lakhs)	Remarks
1.	Compensatory Afforestation (CA) – Plantation and Advance soil work	1807.73	
	Maintenance of plantations from 2011-18	1735.16	
2.	Catchment Area Treatment Plan	417.00	
3.	Net Present Value (NPV)	23540.11	
4.	Proposed expenditure from interest accrued	2000.00	
<b>Grand total of APO</b>		<b>29500.00</b>	

Rs.85 lakh has been provided for expenditure on uniform of forest staffs. This is non-permissible activity from CAMPA Fund and hence not allowed.

Rs.30 lakh has been earmarked for installation and purchase of solar lights / solar lamps / solar torches in office / residential / rest house, etc. of the State Forest Department. As this is promoting use of non-conventional energy it may be allowed.

Rs.25 lakh has been earmarked for infrastructure and development of Kanpur training premises / computerization and digitization of training classes and libraries in Kanpur. These are State functions and these institutes are being managed by the State Govt. from other funds. So, part funding from CAMPA should not be done as per the CAMPA rules.

Rs. 10 crore has been earmarked for development of Dudhwa, Amargarh and Pilibhit Tiger Reserve. The fund can be spent as per the approved management plan of these tiger reserves in project mode and separate record should be maintained for this purpose. A long term management plan for the development of National Parks from CAMPA fund should be prepared so that the duplicity of work in the National Parks undertaken from other fund of the state/NTCA etc. is avoided and the works is monitored by Monitoring Group. Specific fund deposited by user agencies and deposited as IWMP component should be used as per the approval granted in the scheme.

  
 दीपक कुमार सिन्हा  
 DEEPAK KUMAR SINHA  
 जन सहायक/Inspector General of Forests  
 पर्यावरण, वन एवं जलवायु परिवर्तन मंत्रालय  
 M/o Environment, Forest and Climate Change  
 भारत सरकार, नई दिल्ली  
 Govt. of India, New Delhi



As per the CAF Rules only residential buildings for field staffs can be constructed from the CAMPA fund. The State Authority should maintain list of building constructed from CAMPA fund with geo-coordinates.

Rs 50 lakh has been provided for organization of important state events such as World Environment Day, Biodiversity Day, etc. which are primary responsibilities of the State Government and are to be done from State budget. So, these activities are not permissible from CAMPA fund.

Rs 3.51 Crore has been provided for writing of working plan and other related works. Preparation of working plan of government forest is the responsibility of the State Govt. and this has to be done from the State budget only and not permissible from NPV.


Rs.5.96 crore has been provided for information technology and communication in the State. The details of these have not been provided. Year wise expenditure done and physical asset created for Information Technology and communication development in State from CAMPA fund should be maintained by State CAMPA.

No fund has been provided for afforestation under Naomi Ganga Project from the 80% component of NPV fund. State Forest Dept. should provide funds from NPV required for afforestation strictly according to the approved plantation models in Naomi Ganga Project prepared by FRI and approved by the Ministry of Water Resources. The plantation sites should be geo-referenced and uploaded on e-green watch portal and monitored separately.

Expenditure of Rs. 20.00 Crore from interest component has been provided in APO. Various activities from interest component like purchase of vehicles for frontline staff, hospitality expenses, other expenses, travel for training expenses, expenses for uniform, etc. are not as per CAF Rules, 2018. The interest fund may be utilized for conducting meetings and general management of the office of State Authority.

The expenditure on salary, wages, travelling allowance, electricity charges, water charges, stationery, hospitality expenses, leave travel expenses, HRA, CCA, etc. can be done for the establishment of State authority office only and people working with State authority office of CEO and others as per the CAMPA rules. This is not permissible and should be not utilized for disbursement to other employees and management of the other offices of the State Forest Department.

All activities should be done as per the approved working plan of the State Forest Department and approved WLMP by the competent authority in the State and as provided in the rules, which should be prepared in consultation with the Gram Sabha as provided in the Forest Rights Act.

  
दीपक कुमार सिन्हा  
DEEPAK KUMAR SINGH  
वन प्रभारिणीयक/Inspector General of  
पर्यावरण, वन एवं जलवायु परिधान  
M/o Environment, Forest and Climate  
भारत सरकार, नई दिल्ली  
Govt. of India, New Delhi

(398)

CEO, State CAMPA has informed that third party evaluation of CAMPA for the year 2011-12 to 2013-14 was awarded to NABARD Consultancy Service in 2015. As per 3<sup>rd</sup> party report the overall implementation and performance is quite satisfactory

The State Forest Department should ensure that no activity which is not permissible under CAMPA Act and rules is carried out by the State. It is the responsibility of the State Forest Department to carry out such activities from the State budget and not from the CAMPA fund..

The expenditure from the NPV should be as per the CAF Rules which provides 80% for core forestry activities and 20% for ancillary activities. The State Authority should re distribute the permissible activities accordingly. Similar Rules applies for expenditure from Interest component.

As per the CAF Rule 2018 the APO should be prepared in consultation with the Gram Sabha as prescribed under the FRA before the APO is approved by the Steering Committee of State Authority. No such undertaking has been provided along with the APO, which may be provided.

The State Authority should ensure that the expenditure from State CAMPA Fund is done strictly according to the provisions of the CAF Act and CAF Rules and follow directions issued by any authority or Court in this regard.

The committee examined the proposal in light of the above restriction and approved the APO subject with the amendment for non-permissible activities referred above. The budget for the APO should be revised accordingly and informed to the National Authority.



दीपक कुमार सिन्हा  
DEEPAK KUMAR SINHA  
वन महानिरीक्षक/Inspector General of Forests  
पर्यावरण, वन एवं जलवायु परिवर्तन विभाग  
M/o Environment, Forest and Climate Change  
भारत सरकार, नई दिल्ली  
Govt. of India, New Delhi



कार्यालय मुख्य वन संरक्षक/मुख्य कार्यकारी अधिकारी, उ०प्र० कैम्पा, लखनऊ

पत्रांक-404/2-37-2

दिनांक, लखनऊ

अक्टूबर 15 2019

सेवा में,

मुख्य कार्यकारी अधिकारी,  
राष्ट्रीय प्राधिकरण,  
पर्यावरण, वन एवं जलवायु परिवर्तन मंत्रालय, भारत सरकार,  
सी०जी०ओ० काम्पलेक्स, चतुर्थ तल, हाल न०-1,  
ब्लॉक-3, लोधी रोड, नई दिल्ली-110003।

विषय - उ०प्र० कैम्पा की वर्ष 2019-20 की वार्षिक प्रचालन योजना के अन्तर्गत कार्यपालक समिति, राष्ट्रीय प्राधिकरण, कैम्पा द्वारा अनुमोदित कार्यों को कराया जाना।

सन्दर्भ - मुख्य कार्यकारी अधिकारी, राष्ट्रीय प्राधिकरण, कैम्पा, नई दिल्ली के पत्रांक-4-84/2019 एन०ए० दिनांक 01.10.2019।

महोदय,

कृपया उपरोक्त सन्दर्भित पत्र का अवलोकन करने का कष्ट करें, जिसके माध्यम से पूर्व के वर्ष की वार्षिक प्रचालन योजनाओं के अन्तर्गत व्यय से अवशेष धनराशि को वर्ष 2019-20 की वार्षिक प्रचालन योजना के अन्तर्गत नये वृक्षारोपणों एवं पूर्व के वर्षों में कराये गये वृक्षारोपणों के अनुसूचना में पूर्व की भांति रीफिना प्रणाली से व्यय किये जाने के सम्बन्ध में दिशा निर्देश निर्गत किये गये हैं।

उक्त के परिदृश्य में अवगत कराया जाना है कि पूर्व में इस कार्यालय के पत्रांक 12/2-37-2 दिनांक 03.07.2019 के माध्यम से उ०प्र० कैम्पा के अन्तर्गत व्यय से अवशेष धनराशि, नये वृक्षारोपण (वर्ष 2019 वर्षाकाल) पूर्व के वर्षों में कराये गये वृक्षारोपणों के अनुसूचना हेतु आवश्यक धनराशि के तयराता अवशेष धनराशि से वर्ष 2019-20 की कार्यपालक समिति, राष्ट्रीय प्राधिकरण, कैम्पा द्वारा अनुमोदित वार्षिक प्रचालन योजना के एन०पी०वी० मद के अन्तर्गत समयबद्धता/अपरिहार्यता के दृष्टिगत कृषिपथ कार्यों (सतार एवं सूचना प्रौद्योगिकी, शरण एवं विकास, जैव विविधता संरक्षण एवं अनुसंधान एवं मूल्यांकन) में व्यय किये जाने की अनुमति प्रदान किये जाने का अनुसंध किया गया था, जिसके अन्तर्गत अनुमति की प्रत्याशा में उक्त मदों में किये जा रहे व्यय की स्थिति से इस कार्यालय के पत्रांक 177/2-37-2 दिनांक 16.08.2019 के माध्यम से आगे अवगत कराया जा चुका है।

उक्त के परिदृश्य में सन्दर्भित पत्र द्वारा पूर्व के वर्षों की वार्षिक प्रचालन योजनाओं के अन्तर्गत अवशेष धनराशि को व्यय किये जाने के सम्बन्ध में दिये गये दिशा निर्देशों के क्रम में अवशेष धनराशि को वर्ष 2019-20 की अनुमोदित वार्षिक प्रचालन योजना के अन्तर्गत व्यय किये जाने का प्रस्ताव संलग्नक-1 पर अवलोकनीय है।

उक्त के क्रम में आपसे अनुरोध है कि वर्ष 2019-20 की अनुमोदित वार्षिक प्रचालन योजना के अन्तर्गत अवशेष धनराशि को व्यय किये जाने के संलग्न प्रस्ताव पर स्वीकृति प्रदान करने की कृपा करें।

उल्लेखनीय है कि पत्र के साथ संलग्न प्रस्ताव में उल्लिखित तथा वर्ष 2019-20 की वार्षिक प्रचालन योजना में अनुमोदित कार्यों के सम्पादन की समयबद्धता/अपरिहार्यता के दृष्टिगत स्वीकृति की प्रत्याशा में सम्पादित किये जा रहे हैं।

संलग्नक-उपरोक्तानुसार

*Handwritten signature*  
15.10.19  
*Handwritten signature*

मुख्य वन

(सुनील कुमार दूबे)

मुख्य वन संरक्षक/मुख्य कार्यकारी अधिकारी  
(उ०प्र० कैम्पा) लखनऊ



वार्षिक प्रचालन योजना वर्ष 2019-20

344

(धनराशि लाख में)

क्र.सं.	विवरण	धनराशि
	अभिव्यक्त समिति संघों के माध्यम से अनुमोदित आउट-ले	29500.00
	कार्यपालक समिति राष्ट्रीय प्राधिकरण के माध्यम से अनुमोदित आउट-ले	28568.00
(A)	पूर्व के वर्षों की वार्षिक प्रचालन योजनाओं के अन्तर्गत खर्च की अवशेष धनराशि (बराबर राशि)	14934.65
(B)	वार्षिक प्रचालन योजना वर्ष 2019-20 के सामक आउटलेट धनराशि	
	नये वृक्षारोपण (वर्ष 2019 वर्षाकाल) हेतु प्रभागों की आवंटित धनराशि	
1	1. क्षतिपूर्क वनीकरण (CA)	807.510
	2. गैर क्षतिपूर्क वनीकरण (Plantation under NPV)	5859.550
2	पूर्व के वर्षों में कराये गये वृक्षारोपणों वर्ष 2018-19 में अनुपस्था हेतु आवंटित धनराशि	
	1. क्षतिपूर्क वनीकरण (CA)	1676.080
	2. गैर क्षतिपूर्क वनीकरण (Plantation under NPV)	2483.690
3	वर्ष 2020 वर्षाकाल क्षतिपूर्क वृक्षारोपण हेतु अग्रिम मुदा करवा	1000.215
4	वर्ष 2020 वर्षाकाल गैर क्षतिपूर्क वृक्षारोपण हेतु अग्रिम मुदा कावे	1028.970
5	जीवविधिता संरक्षण	410.000
6	एएनओआर	50.000
7	एसओएसओसी	50.000
8	अनुभव एवं मूल्यांकन	70.000
9	फावर लाइन अनुपस्था	31.270
10	सवार सुचना एवं प्रौद्योगिकी हेतु आवंटित धनराशि	400.000
11	शक एवं विकास मद में आवंटन हेतु आवश्यक धनराशि	100.000
12	कार्यपालकों और प्रशिक्षणों का आयोजन	10.000
13	मध्यमिक स्कुलो कॉलेजों और विश्वविद्यालयों में जीव विज्ञान व वनस्पति विज्ञान / वानिकी / पर्यावरण विज्ञान / बीज विज्ञान आदि के शिक्षकों / छात्रों और विभिन्न वन / वन्यजीव क्षेत्रों के दौर के लिए वन और वन्यजीव विषयों के विषयों से संबंधित विभिन्न प्रतियोगिताओं और कार्यशालाओं का आयोजन।	10.000
14	कैम्पा चलायन हेतु आवश्यक धनराशि (अर्पित वापस से मजबूत डेट नहीं है) <i>hr</i>	545.000
	योग (B)	14532.285
(C)	वित्तीय वर्ष 2018-19 में कराये गये कार्यों, जिनका मुततम बिकिंग व्यवहार के कारण नहीं हो पाया है, हेतु आवश्यक धनराशि	380.00
(D)	काष्ठ आधारित उद्योग से सम्बन्धित धनराशि	22.37
	योग (B+C+D)	14934.65

*hr*

कार्यालय मुख्य वन संरक्षक/मुख्य कार्यकारी अधिकारी, उ०प्र० कैम्पा, लखनऊ  
पत्रांक-403 /2-37-2 दिनांक, लखनऊ अक्टूबर: 15, 2019

सेवा में,

मुख्य कार्यकारी अधिकारी,  
राष्ट्रीय प्राधिकरण, कैम्पा,  
पर्यावरण, वन एवं जलवायु परिवर्तन मंत्रालय, भारत सरकार,  
सी०जी०ओ० काम्पलेक्स, चतुर्थ तल, हाल नं०-1,  
ब्लाक-3, लोधी रोड, नई दिल्ली-110003।

विषय :- उ०प्र० कैम्पा की वर्ष 2019-20 की वार्षिक प्रचालन योजना के अन्तर्गत कार्यपालक समिति राष्ट्रीय प्राधिकरण, कैम्पा द्वारा अनुमोदित कार्यकलापों का विवरण।

सन्दर्भ :- वन महानिरीक्षक/संयुक्त मुख्य कार्यकारी अधिकारी, राष्ट्रीय प्राधिकरण, कैम्पा, नई दिल्ली के पत्रांक-11-100/2015-एफसी (P) दिनांक 21.06.2019।

महोदय,

कृपया उपरोक्त सन्दर्भित पत्र का अवलोकन करने का कष्ट करें, जिसके माध्यम से उ०प्र० कैम्पा की वर्ष 2019-20 की वार्षिक प्रचालन योजना का कतिपय प्रतिबन्धों एवं टिप्पणियों के साथ कार्यपालक समिति राष्ट्रीय प्राधिकरण, कैम्पा द्वारा अनुमोदन प्रदान किया गया है। सन्दर्भित पत्र में उल्लिखित प्रतिबन्धों एवं टिप्पणियों के सम्बन्ध में इस कार्यालय के पत्रांक 2050/2-37-2 दिनांक 29.06.2019 के माध्यम से अनुपालन आख्या प्रेषित की गयी है।

उक्त के परिपेक्ष्य में उ०प्र० कैम्पा की वर्ष 2019-20 की वार्षिक प्रचालन योजना के अन्तर्गत कार्यपालक समिति राष्ट्रीय प्राधिकरण, कैम्पा द्वारा अनुमोदित कार्यकलापों का CAF Rules, 2018 के परिपेक्ष्य में विवरण पत्र के साथ संलग्न कर आवश्यक कार्यवाही हेतु प्रेषित किया जा रहा है।

संलग्नक-उपरोक्तानुसार

  
5/10/19

Mr. Kuyang

भवदीय

(सुनील कुमार दूबे)

मुख्य वन संरक्षक/मुख्य कार्यकारी अधिकारी  
(उ०प्र० कैम्पा), लखनऊ

**वार्षिक प्रचालन योजना वर्ष 2019-20**

S.No	COMPONENT	Units	Rs. in Lacs		
			Physical	Financial	CAF Rate Details
1	2	3	4	5	6
I	<b>Compensatory Afforestation (CA)</b>				
i.	Compensatory Afforestation during 2019 runs	ha. No. of Plants (Other than ha.)	856.92 1,04,188	897.510	
ii.	Advance Soil Work for planting 2020 runs	ha. No. of Plants (Other than ha.)	600.00 76,850	1,000.215	
iii.	8th year maintenance of 2011 plantation	ha. No. of Plants (Other than ha.)	1035.78 91009		
iv.	7th year maintenance of 2012 plantation	ha. No. of Plants (Other than ha.)	858.05 1,09,311		
v.	6th year maintenance of 2013 plantation	ha. No. of Plants (Other than ha.)	1052.73 2,14,553		
vi.	5th year maintenance of 2014 plantation	ha. No. of Plants (Other than ha.)	45.10 72678		
vii.	4th year maintenance of 2015 plantation	ha. No. of Plants (Other than ha.)	2370.89 2,59,811	1734.165	
viii.	3rd year maintenance of 2016 plantation	ha. No. of Plants (Other than ha.)	4005.23 1,50,065		
ix.	2nd year maintenance of 2017 plantation	ha. No. of Plants (Other than ha.)	1899.80 25,107		
x.	1st year maintenance of 2018 plantation	ha. No. of Plants (Other than ha.)	1031.32 60,612		
	<b>Total-</b>			<b>3542.890</b>	
II.	<b>Catchment Area Treatment Plan</b>			<b>417.000</b>	
iii.	<b>NET PRESENT VALUE (NPV)</b>				
1.	<b>Plantation under NPV</b>				
A.	Non-CA plantation year 2019- (i) Neutral plantation -	ha.	13091.85	5908.970	
	(ii) Plantation along the Ganges and tributaries	ha.	1668.87		
B.	Advance soil work for Non-CA plantation year 2020	ha.	50809.00	7624.8000	5(2)(b)
C.	Third year maintenance of 2016 Non-CA plantations	ha.	4483.26	722.380	
	Second year maintenance of 2017 Non-CA plantations	ha.	4613.40	691.870	
	First year maintenance of 2018 Non-CA plantations	ha.	6850.79	1086.100	
	<b>Total-</b>			<b>18964.160</b>	
2.	<b>ANR related works</b>	ha.	4190.00	492.930	5(2)(a)
3.	<b>Soil and moisture conservation (SM)</b>	ha.	4089.00	506.680	5(2)(g)
4.	<b>Forest and Wildlife Protection</b>		1.5	1044.560	5(2)(d)
					5(2)(e)
5.	<b>Forest Fire Management</b>	Km.	801.36	76.270	5(2)(f)



वार्षिक प्रचालन योजना वर्ष 2019-20

(Rs. in Lacs)					
S.No	COMPONENT	Units	Physical	Financial	CAF Rate Details
1	2	3	4	5	6
6	Capacity Building		1.5	31.250	5(3)(i)
7	Bio-diversity Conservation		1.5	306.910	5(2)(iii)
8	Infrastructure Development and Maintenance		1.5	538.550	5(2)(ii)
9	Information Technology and Communication		1.5	400.000	5(3)(ii)
10	Research and Development		1.5	422.000	5(3)(a)
11	Organizing of various competitions and workshops related to the topics of forest and wildlife conservations for the teachers/students of biology / botany science / forestry / environment science / seed science etc. in secondary schools, colleges and universities and tour of various forest / wildlife areas for nature depiction		1.5	50.000	5(3)(i)
15	Monitoring and Evaluation		1.5	70.000	5(3)(b)
14	Publicity and dissemination		1.5	40.000	5(3)(c)
<b>Total of NPV</b>				<b>23029.110</b>	
<b>Total (CA + CACP + NPV) Component</b>				<b>26989.000</b>	
<b>V. OUTLAY FOR THE USE OF ACCRUED INTEREST</b>					
1	Offset the incremental cost of compensatory afforestation and guide/compensatory afforestation		1.5	400.000	6(a)(ii)
2	Offset the incremental cost of catchment area treatment plan		1.5		6(a)(iii)
3	Sitting fees and allowances to nominated members of state assembly		1.5	20.000	6(a)(vi)
4	Solary wages		1.5	280.000	6(a)(v)
5	DA allowances		1.5	50.000	6(a)(v)
6	Travel allowances		1.5	0.000	6(a)(v)
7	Transfer Travel allowances		1.5	5.000	6(a)(v)
8	Other wages		1.5	0.500	6(a)(v)
9	Office expenses		1.5	8.000	6(b)(ii)
10	Electricity charges		1.5	15.000	6(b)(ii)
11	Water Charges		1.5	5.000	6(b)(ii)
12	Purchase of stationary articles		1.5	0.000	6(b)(ii)
12	Purchase of office furniture & equipments		1.5	12.000	6(b)(ii)
14	Telephone/Internet facility		1.5	2.500	6(b)(ii)
15	Maintenance of vehicles and purchase of petrol etc.		1.5	15.000	6(b)(vi)
16	Expenses on professional and specific services		1.5	150.000	6(b)(v)
17	Rents, duties and taxes		1.5	25.000	6(b)(v)
18	Publications		1.5	0.000	6(b)(v)
19	Advertisement, sale and distribution expenses		1.5	5.000	6(b)(ii)
20	Honorary expenses		1.5	4.000	6(b)(v)
21	Machinery and decession Equipments & tools used for communication and information technology for the purpose of forest and wildlife		1.5	500.000	6(a)(v)
22	Maintenance		1.5	5.000	6(b)(v)
23	Unlikely travel expenses		1.5	5.000	6(a)(v)
24	Works related to computer hardware/software		1.5	10.000	6(b)(ii)
25	Maintenance of computers and purchase of local software		1.5	8.000	6(b)(ii)
26	Expenses on medical treatment		1.5	10.000	6(a)(v)
27	Home Rent allowances		1.5	20.000	6(a)(v)
28	City compensation allowances		1.5	5.000	6(a)(v)
29	Payment for Outsourcing Services		1.5	175.000	6(a)(v)
<b>Total of Accrued Interest Outlay</b>				<b>1570.000</b>	
<b>Grand Total (CA+CACP+NPV) Interest Rs.</b>				<b>28568.000</b>	

*[Handwritten signature]*

## Regarding Annual Plan of Operations of 2019-20

- Name of State: Uttar Pradesh
- EC Meeting Details: 2<sup>nd</sup> Meeting, dated on 26.04.2019

Sr No.	Major Activity	Details	Physical	Financial (Rs in Lakh)	Remarks		
1	Site Specific works as per FCA approval	Compensatory Afforestation	3542.890	3542.890			
		Penal Compensatory Afforestation					
		Catchment Area Treatment Plan	417.000	417.000			
		<b>Sub Total(i)</b>			<b>3959.89</b>		
Works under 80% NPV component		Plantation under NPV		16064.160			
		Aided Natural Regeneration	4199.00	492.930			
		Soil Moisture Conservation Works	4989.00	506.680			
		Forest and wildlife Protection		1129.560			
		Forest Fire Management	76.270	76.270			
		Monitoring & Evaluation		70.000			
		<b>Sub Total(ii)</b>			<b>18339.60</b>		
		Works under 20% NPV component		Capacity Building	30	56.250	
				Bio-diversity Conservation		3096.910	
				Infrastructure Development and Maintenance		538.350	
Information technology and Communication				396.000			
Research and Development				422.000			
Organizing of various competitions and workshops related topics(ii) organization seminars				100			
Making working plans and other related works				351.00			
Publicity and dissemination				40.000			
				<b>5200.51</b>			
3	Activities under Interest amount	Disbursement of salaries and wages		2000.00	The bifurcation of the interest component viz. 60% and 40% has not been furnished by the State Government.		
		<b>Grand Total(i+ii+iii)</b>		<b>29500.000</b>			

National Compensatory Afforestation Fund Management and Planning Authority".  
Indira Paryavaran Bhawan,  
Aliganj, Jor Bagh Road, New Delhi - 110003.  
e-mail: [lgfdks.mef@gov.in](mailto:lgfdks.mef@gov.in) IGF(SU)  
Ph: 011-24695336 IGF (SU)

F.No. 11-100/2015-FC (P)

To:  
The Chief Executive Officer  
State CAMPA-Uttar Pradesh

Sub: Approval of Annual Plan of Operation (APO) of Uttar Pradesh for FY 2019-20

Kindly refer to the letter of the State CAMPA dated 09.03.2019 whereby the Annual Plan of Operation prepared as per the Compensatory Afforestation Act 2016 and Compensatory Afforestation Fund Rules was submitted for approval of the National CAMPA.

The Executive Committee of the National CAMPA in its meeting held on 26.04.2019 has examined the APO of Uttar Pradesh and made following observations:

1. **Rs.85 lakh** has been provided for expenditure on uniform of forest staffs. This is non-permissible activity from CAMPA Fund and hence not allowed.
2. **Rs.30 lakh** has been earmarked for installation and purchase of solar lights / solar lamps / solar torches in office / residential / rest house, etc. of the State Forest Department. As this is promoting use of non-conventional energy it may be allowed.
3. **Rs.25 lakh** has been earmarked for infrastructure and development of Kanpur training premises / computerization and digitization of training classes and libraries in Kanpur. These are State functions and these institutes are being managed by the State Govt. from other funds. So, part funding from CAMPA should not be done as per the CAMPA rules.
4. **Rs. 10 crore** has been earmarked for development of Dudhwa, Amangarh and Pilibhit Tiger Reserve. The fund can be spent as per the approved management plan of these tiger reserves in project mode and separate record should be maintained for this purpose. A long term management plan for the development of National Parks from CAMPA fund should be prepared so that the duplicity of work in the National Parks undertaken from other fund of the state/NTCA etc. is avoided and the works is monitored by Monitoring Group. Specific fund deposited by user agencies and deposited as IWMP component should be used as per the approval granted in the scheme.
5. As per the CAF Rules only residential buildings for field staffs can be constructed from the CAMPA fund. The State Authority should maintain list of building constructed from CAMPA fund with geo-coordinates.
6. **Rs 50 lakh** has been provided for organization of important state events such as World Environment Day, Biodiversity Day, etc. which are primary responsibilities of the State Government and are to be done from State budget. So, these activities are not permissible from CAMPA fund.

  
DEE PRAK KUMAR SINHA  
31.04.2019



350

7. **Rs 3.51 Crore** has been provided for writing of working plan and other related works. Preparation of working plan of government forest is the responsibility of the State Govt. and this has to be done from the State budget only and not permissible from NPV.
8. **Rs.5.96 crore** has been provided for information technology and communication in the State. The details of these have not been provided. Year wise expenditure done and physical asset created for Information Technology and communication development in State from CAMPA fund should be maintained by State CAMPA.
9. No fund has been provided for afforestation under Naomi Ganga Project from the 80% component of NPV fund. State Forest Dept. should provide funds from NPV required for afforestation strictly according to the approved plantation models in Naomi Ganga Project prepared by FRI and approved by the Ministry of Water Resources. The plantation sites should be geo-referenced and uploaded on e-green watch portal and monitored separately.
10. Expenditure of **Rs. 20.00 Crore** from interest component has been provided in APO. Various activities from interest component like purchase of vehicles for frontline staff, hospitality expenses, other expenses, travel for training expenses, expenses for uniform, etc. are not as per CAF Rules, 2018. The interest fund may be utilized for conducting meetings and general management of the office of State Authority.
11. The expenditure on salary, wages, travelling allowance, electricity charges, water charges, stationery, hospitality expenses, leave travel expenses, HRA, CCA, etc. can be done for the establishment of State authority office only and people working with State authority office of CEO and others as per the CAMPA rules. This is not permissible and should be not utilized for disbursement to other employees and management of the other offices of the State Forest Department.
12. All activities should be done as per the approved working plan of the State Forest Department and approved WLMP by the competent authority in the State and as provided in the rules, which should be prepared in consultation with the Gram Sabha as provided in the Forest Rights Act.
13. CEO, State CAMPA has informed that third party evaluation of CAMPA for the year 2011-12 to 2013-14 was awarded to NABARD Consultancy Service in 2015. As per 3<sup>rd</sup> party report the overall implementation and performance is quite satisfactory.
14. The State Forest Department should ensure that no activity which is not permissible under CAMPA Act and rules is carried out by the State. It is the responsibility of the State Forest Department to carry out such activities from the State budget and not from the CAMPA fund.
15. The expenditure from the NPV should be as per the CAF Rules which provides 80% for core forestry activities and 20% for ancillary activities. The State Authority should re-distribute the permissible activities accordingly. Similar Rules applies for expenditure from interest component.

  
STATE FOREST DEPARTMENT  
STATE FOREST DEPARTMENT

16. As per the CAF Rule 2018 the APO should be prepared in consultation with the Gram Sabha as prescribed under the FRA before the APO is approved by the Steering Committee of State Authority. No such undertaking has been provided along with the APO, which may be provided.
17. The State Authority should ensure that the expenditure from State CAMPA Fund is done strictly according to the provisions of the CAF Act and CAF Rules and follow directions issued by any authority or Court in this regard.

The committee examined the proposal in light of the above restriction and approved the APO subject with the amendment for non-permissible activities referred above. The budget for the APO should be revised accordingly and informed to the National Authority.

Date: 21/6/19  
Place: New Delhi

  
Inspector General of Forests (SU)-cum-

Jt. Chief Executive Officer  
National Authority  
Ministry of Environment, Forest and Climate Change  
Government of India  
New Delhi

Copy to:

1. Principal Chief Conservator of Forests, Government of Uttar Pradesh, Lucknow
2. Head of Regional Office of the Ministry of Environment, Forest and Climate Change, Lucknow.
3. Guard File - National CAMPA.

Minutes of 2<sup>nd</sup> meeting of Executive Committee of National Authority held at 11.00 A.M. Friday on 26<sup>th</sup> April, 2019

Chairman welcomed all participants present in the meeting of the Executive Committee. A list of participants is at Annexure-I and the quorum was complete.

1. Confirmation of Minutes of 1<sup>st</sup> meeting of Executive Committee of National Authority:

The minutes of 1<sup>st</sup> meeting of Executive Committee of National Authority were confirmed.

1. Confirmation of Action Taken Report of 1<sup>st</sup> meeting of Executive Committee of National Authority.

The Action Taken Report on the 1<sup>st</sup> meeting of Executive Committee of National Authority were perused and noted.

Agenda No. 1: Annual Plan of Operation for the year 2019-20 of Haryana


Annual Plan of Operation of State CAMPA/State Authority for the year 2019-20 of Rs. 9684.94 lakhs which was approved by the Steering Committee of the State CAMPA. The approved component details are as under:

i.	CA component	:	Rs.4304.92 lakhs
ii.	NPV component	:	Rs.4800.27 lakhs
iii.	Interest component	:	Rs. 579.75 lakhs
	<b>Total</b>	:	<b>Rs.9684.94 lakhs</b>

The APO for the year 2019-20 was put up before the Executive Committee for examination and consideration. Chief Executive Officer, State CAMPA presented the detailed component-wise activities of the APO before the Committee. During the presentation it was informed that the suitable area earmarked for CA along road side is not available because of forest diversion in these areas. Therefore, the EC decided that issue of CA areas may be looked into by the Regional Office, Chandigarh.

It was also decided that the block plantation of 100 ha proposed to be undertaken under NPV component should be shifted as plantation under CA component. ADG(FC) has pointed out that the State Government has not created land bank for CA plantation. Therefore, it was agreed that the creation of land bank by the State Government at the earliest and report to the Ministry.

It was informed that third party monitoring report was carried out during 2017-18 and third party monitoring report for current year is yet to be carried out and an amount of Rs. 20.00 lakhs is earmarked for this purpose. The Committee decided that State CAMPA should send report and action taken to National Authority. The money earmarked for third party monitoring is not sufficient. Therefore, State CAMPA should increase allotment of money for this purpose.

  
**डीपक कुमार सिन्हा**  
**DEEPAK KUMAR SINHA**  
 Inspector General of Forests  
 Ministry of Environment, Forest and Climate Change  
 Govt. of India, New Delhi



533

It was also decided that the money earmarked for publicity, etc. should be used for schemes which are undertaken from the fund of State CAMPA only. Committee has also decided that there should not be purchase of vehicle for State Government except motor cycles for frontline staff as per the requirement. DGF&SS/Chairman, EC also stressed that the money should be spent as per the CAF Rules, 2018.


Forest fire prevention, being an important activity should be done as per the National Action Plan on Forest Fire which was approved by the Ministry in April 2018 in consultation with State Government. The State Government should prepare a comprehensive State Action Plan on Forest Fire for the State in tune with the National Action Plan on Forest Fire and spend money on fire control from NPV (80% component) annually.

As per the CAF Rule 2018 the APO should be prepared in consultation with the Gram Sabha as prescribed under the FRA before the APO is approved by the Steering Committee of State Authority. No such undertaking has been provided along with the APO, which may be provided.

The expenditure from the NPV should be as per the CAF Rules which provides 80% for core forestry activities and 20% for ancillary activities. The State Authority should re distribute the permissible activities accordingly. Similar Rules applies for expenditure from Interest component.

The State Authority should ensure that the expenditure from State CAMPA Fund is done strictly according to the provisions of the CAF Act and CAF Rules and follow directions issued by any authority or Court in this regard.

The committee examined the proposal in light of the above restriction and approved the APO subject to the amendment for non-permissible activities referred above. The budget for the APO should be revised accordingly and informed to the National Authority for record.

  
दीपक कुमार सिन्हा  
DEEPAK KUMAR SINHA  
एन. डी. डी. सिन्हा / Inspector General of Forests  
पर्यावरण, वन एवं जलवायु परिवर्तन विभाग  
Mo Environment, Forest and Climate Change  
भारत सरकार, नई दिल्ली  
Govt. of India, New Delhi

**Agenda No. 2: Annual Plan of Operation for the year 2019-20 of Tripura**

Annual Plan of Operation of State CAMPA/State Authority for the year 2019-20 of Rs.1674.08 Lakhs which was approved by the Steering Committee of the State CAMPA. The approved component details were as under:

- i. CA (Compensatory afforestation) related activities : Rs. 661.99 lakhs
- ii. NPV (Net Present Value) related activities : Rs. 928 lakhs
- iii. Other than CA & NPV related activities : Rs. 84.09 lakhs

Chief Executive Officer, State CAMPA presented a revised APO for the year 2019-20 before the Executive Committee for examination and consideration. The detailed component-wise activities of the APO are as under:-

- i. Compensatory Afforestation : Rs. 854.60 lakhs
- ii. Net Present Value : Rs. 983.91 lakhs
- iii. Other than CA & NPV : Rs. 84.09 lakhs
- iv. Expenditure under interest accrued : Rs. 161.06 lakhs
- Grand total : Rs. 2083.66 lakhs**

The compensatory afforestation component provides for new CA of 166.58 ha and maintenance of previous year plantations. The CA component will be utilized for establishment of high tech nursery at Hatipara under West Dist. at the cost of Rs.40.0 lakh, monitoring and evaluation of compensatory afforestation plantation at the cost of Rs.27.0 lakh and construction of strong barbed wire fencing of 60 km at the cost of Rs.1.8 crore. High tech nurseries and monitoring and evaluation activities should be done from the NPV fund and not from the compensatory afforestation fund. Similarly, creation of 317.757 ha of miscellaneous plantations at the cost of Rs.1.4299 crore has to be done from the NPV and not from the CAMPA fund provided it is not a part of additional and penal CA.

Under the NPV component, no new plantation has been provided for the year 2019-20. However, maintenance of previous years' plantations undertaken from CAMPA fund has been provided at the cost of Rs.65.99 crore. Creation of miscellaneous plantation in hilltop has been provided with 80 ha at the cost of Rs.36 lakhs.

For Nagar Van-Udyan Yojana approved by NCAC in past, the State CAMPA had submitted a scheme for Rs.2.25 crore. It has been informed that the assistance will be shared with the State in the ratio of 80:20 as per the existing guidelines of NCAC. During 2017-18 and 2018-19, Rs.15.0 lakh have been released by the Ad-hoc CAMPA and for 2019-20, demand for Rs.15 lakh has been made. This can be provided from the NPV amount and the State Govt. should provide the complete assessment report of

  
**DEEPAK KUMAR SINHA**  
 Joint Secretary/Inspector General of Forests  
 Ministry, and Joint Secretary, Ministry of Environment  
 and Climate Change  
 Govt. of India, New Delhi



355

the work undertaken under this scheme and prepare a geo referenced map of Nagar van Udyan taken up under this scheme for record.

For the protection of plantation and forests, provision has been made for chain link fencing of 27 km at the cost of Rs.2.7 crore. It has been provided to make 5 huts / barracks in Dhalai Dist. at the cost of Rs. 42.50 lakh and inspection hut at Gandacharra at the cost of Rs.10 lakh. As per CAF Rule residential and office building for field staffs can be constructed from 20% component of NPV. Rs.59.96 lakh has been provided for hiring of labourers, vehicles, training/ extension related to forest fires and uniform for protection staff. The State should prepare a separate State Action Plan for forest fire control in tune with the National Action Plan on Forest Fire management issued in April, 2018, which provides infrastructure, tools, fire resistance garments / uniforms for staff involved in forest fire management. CAMPA fund should not be used for providing uniform to the forest staff for regular duty of the forest department, which is to be given from the State budget. To check illegal transport of timber and other forest produce, installation of cameras / CCTVs in the forest check posts have been provided at 15 places at the cost of Rs.22.50 lakh. The State Govt. must maintain details of such installations and expenditure done in the State from CAMPA Fund.


The APO provides for purchase of 3 speed boats at the cost of Rs.21.0 lakh for protection of forest and wildlife. Various other activities like huts / barracks, inspection hut, strong room, misc. activities like transport / labour, demarcation and equipment, to check illegal transport, protection by speed boats should be shifted to 20% of NPV component.

For the protection of wildlife habitat, a provision for Rs.2.51 crore has been made. The activity involves construction and extension of zoo hospitals as proposed by CZA at Sepahijala at the cost of Rs.2.27 lakh. Purchase of drone cameras and software for protection of forest and wildlife at the cost of Rs.75 lakh has been provided.

Management of Biodiversity Park at the cost of Rs.50.0lakh has been provided. Nagar Van can be developed to provide green lung in the Cities on government land. However, the State government should provide the details of such Nagar Van and Biodiversity Park for record.

For the soil and moisture conservation works in forest areas an outlay of Rs.40.0 lakhs provided. The State Govt. must prepare a geo reference map of the area covered in the soil and moisture conservation works and upload on the e-green watch portal.

For construction of range office cum residence, Rs.1.05 crore has been provided. The State Govt. should provide the details with geo-coordinates of all such official and residential buildings constructed in the State from CAMPA fund for record.

  
DEEPAK KUMAR SINHA  
असिस्टेंट/इंस्ट्रक्टर ऑफर्स ऑफ फॉरेस्ट  
प्रॉटेक्शन, एन एन डी ग्रीन वॉच पोर्टल  
Min. Environment, Forest and Climate Change  
असिस्टेंट, एन डी ग्रीन  
Govt. of India, New Delhi



In capacity building and training programmes, a provision of Rs.1.096 crore has been made. This provides for establishment of 4 video conference facilities at the cost of Rs.36.0 lakh and office support for Rs.65.10 lakh. But it has not provided the details of office support in this case. Video conferencing facility for State Authority office may be done from the 40% component of interest fund.

Evaluation of works done under CAMPA during 2018-19 will be done at Rs.4.0 lakh. Independent concurrent monitoring and evaluation and third party monitoring of various works undertaken from State Fund is permissible from 20% of NPV component. The State Authority has not mentioned the details of third party evaluation of work done under CAMPA fund and not kept any fund for third party evaluation.

The State Authority has not provided the details of expenditure from the interest accrued but some components are kept in NPV category. Therefore, details of expenditure from the interest need to be submitted by the State Authority with proper categorization of activities.


The APO provides for site specific reclamation activities at the cost of Rs.23.44 lakh deposited by BSF and ONGC. This should be done as per the forest clearance proposals approved by the Ministry from the appropriate head under which the fund has been deposited by the user agency. A provision of Rs.60.65 lakh has been provided for site specific activities like raising dwarf species cost prescribed in case of diversion of forest land for transmission lines. These activities have to be done as per the prescription in forest conservation proposal and from the amount deposited by user agencies.

No provision has been made in the APO for prevention / control of forest fire and management of bamboo forest in the State. The State should prepare a separate State action plan for forest fire control in consultation with the national action plan on forest fire management issued in April, 2018 and for the development of bamboo in the State as per the provisions of working plan prescription.

As per the CAF Rule 2018 the APO should be prepared in consultation with the Gram Sabha as prescribed under the FRA before the APO is approved by the Steering Committee of State Authority. No such undertaking has been provided along with the APO, which may be provided.

The expenditure from the NPV should be as per the CAF Rules which provides 80% for core forestry activities and 20% for ancillary activities. The State Authority should re distribute the permissible activities accordingly. Similar Rules applies for expenditure from Interest component.

The State Authority should ensure that the expenditure from State CAMPA Fund is done strictly according to the provisions of the CAF Act and CAF Rules and follow directions issued by any authority or Court in this regard.

  
दीपक कुमार सिन्हा  
DEEPAK KUMAR SINHA  
एन. एम.ए.डी.ओ./Inspector General of Forests  
पर्यावरण, वन एवं जलवायु परिवर्तन विभाग  
Mo Environment, Forest and Climate Change  
आगरा, उत्तर प्रदेश



**Agenda No. 3: Annual Plan of Operation for the year 2019-20 of Gujarat State Authority**

Vide letter dated 06.02.2019, Department of Forests, Government of Gujarat, Gandhinagar has submitted Annual Plan of Operation of State CAMPA/State Authority for the year 2019-20. The Steering Committee of the Gujarat-CAMPA, in its meeting held on 06.03.2019 has approved Annual Plan of Operation for Rs. 256.47 crores for the year 2019-20.

Summary of the APO 2019-20 is as under:-

APO for the year 2019-20 under Gujarat-CAMPA (Rs.in crore)				
Sr. No.	Category	Activity	Quantity	Amount
1.	2.	3.	4.	5.
1.	CA	Compensatory Afforestation Works		35.00
2.	NPV 80% - Core Activities.			
	(i)	Afforestation: Other than CA		59.89
	(ii)	Forest Protection		24.51
	(iii)	Soil and Water Conservation		36.54
	(iv)	Wildlife Management		53.01
	(v)	Strengthening of Institutions		16.31
		Grand total of 80% Core Activity		189.260
3.	Upto 20% - Communication /ICT and Capacity Building and Training Programme Proposed-	Awareness Program	332	2.20
		Documentation	1039	0.96
		ICT-GIS based planning for Forest conservation and Development	LS	2.00
		Capacity Building of Staff & Officers for Wildlife Conservation & Management - Kevadiya	LS	5.00
		Total		10.160
4.	Upto 20% - Items Hitherto Placed in the Category of Items of Works Proposed -	Protection & Infrastructure Strengthening of Frontline Staff		18.55
		Salary of 57 Technical staff of contractual basis	LS	2.00
		Third party Monitoring	LS	0.50
		<b>Total</b>		<b>21.05</b>
		<b>Grand Total</b>		<b>256.470</b>

CEO, State Authority has presented the APO for the year 2019-20 before the Committee for examination and consideration.

  
**डीपक कुमार सिन्हा**  
**DEEPAK KUMAR SINHA**  
 डी. वन विभाग/Inspector General of Forests  
 पर्यावरण, वन एवं जलवायु परिवर्तन विभाग  
 Mo Environment, Forest and Climate Change  
 भारत सरकार, नई दिल्ली  
 Govt. of India, New Delhi



During the meeting, it was pointed out by the members that maintenance of 17 Sanskriti Van, maintenance of eco-park, maintenance of Van Chetna Kendra, Valley of Flower (Bharat Van), maintenance of Interpretation Centre in Sulpanesvar Sanctuary, Aarogaya Van Kevadiya, vehicle for forest protection were kept in 80% of NPV activities. Under 20% head the salary of 57 Technical Staff has been kept which is not as per CAF Rule, 2018. Under eco-development activities purchase of tents, construction of toilets, cafeteria, parking area, etc. for tourism activities are mentioned. Construction and repair of inspection bungalow, office of senior officers, van kuteer, eco-tourism centre should not be undertaken. The expenditure from the interest component has not been provided by the State Authority.

It was decided that the CCA and IGF, Jt CEO National Authority will examine the APO and the State CAMPA should provide details of the activities separately. It was further decided by Chairman, EC to call the representative for Gujarat Forest Department along with revised APO for discussion & finalization in the Ministry. Letter may be sent accordingly to Gujarat Forest Department.



दीपक कुमार सिन्हा  
DEEPAK KUMAR SINHA  
एन पीएनए/Inspector General of Forests  
पर्यावरण, वन एवं जलवायु परिवर्तन विभाग  
M/o Environment, Forest and Climate Change  
भारत सरकार, नई दिल्ली  
Govt. of India, New Delhi

**Agenda No.4: Annual Plan of Operation for the year 2019-20 of Madhya Pradesh State**

**Authority**

Annual Plan of Operation of State CAMPA/State Authority for the year 2019-20 of Rs.506.38 crore which was approved by the Steering Committee of the State CAMPA. The approved component details are as under:

(i)	CA & NPV Works	: Rs.457.76 crores
(ii)	Works under interest money	: <u>Rs. 48.62 crores</u>
	<b>Total</b>	<b>: <u>Rs.506.38 crores</u></b>

During 2019-20, compensatory afforestation over 45941.8718 ha and 148.88 ha has been proposed at a total cost of Rs.73.61 crore.

Under the NPV, expenditure of Rs.271.71 crore has been proposed, which includes Rs.81.41 crore for forest and wildlife conservation. For the management and development of timber depots, a provision of Rs.19.14 crore has been made.

For the purpose of infrastructure development for forest conservation, Rs.16.2 crore has been provided for hiring of 450 vehicles. The vehicles should be hired for the protection of forest as per the provision of the CAF Rules

Rs.13.92 crore has been provided for fixing of boundary fillers. This activity may be undertaken provided the digitization of the forest as mandated by the Supreme Court in Lafarge judgment is complied with within the stipulated period and completed. The State Authority should prepare complete work plan for identification of forest boundaries, fixing of boundary pillars and geo-referencing the forest boundary on project mode from NPV fund and monitored by Monitoring Group of National Authority.

Rs.20.38 crore has been provided for the purpose of construction of residences for forest guards and other field staff in 16 Forest Circles from 20% component of NPV. The State Forest Dept. must maintain the details of all such residential and official buildings constructed from CAMPA fund and its coordinates must be provided on the E-Green watch portal for record. The buildings for field staffs only should be built as per the provisions of the CAF Rules 2018.

Rs.5.0 crore has been earmarked for training by the development circles in the State. This fund seems to be distributed to various Divisions as per the details provided. It is not clear for what purpose these trainings will be organized. The trainings to be undertaken should be as per the CAF Rules 2018.

Rs. 43.57 crore has been earmarked for preliminary working plan in the State. This is the primary function of the State Govt. and this should not be incurred from the CAMPA fund. As per the rule,

  
**दीपक कुमार सिन्हा**  
**DEEPAK KUMAR SINHA**  
 Inspector General of Forests  
 Ministry of Environment, Forest and Climate Change  
 Government of Madhya Pradesh

survey and demarcation of afforestation site for preparation of APO for the compensatory afforestation and afforestation area during the plan period is permissible.

An amount of **Rs.81.40 crore** has been proposed for forest and wildlife conservation in the State, the details of which has been provided, which includes for construction of 33 office and residences for forest guards and other officials at the cost of Rs.3.30 crore. This should be done within 20% of the total NPV to be spent during the year. Only buildings should be prepared as per the scheduled rates applicable in the state and no furniture and fixtures should be purchased. The State CAMPA should ensure that no fund should be spent for maintenance of building constructed from other fund of the State Government in past. NPV (20%) should be utilized for construction of new building for front line staffs as per the CAF Rule. The State Forest Dept. must provide the details of all such residential and official buildings constructed from CAMPA fund in the State and its coordinates must be provided on the E-Green watch for record.

Similarly, solar energy facility to these official buildings at the cost of **Rs.4.98 crore** has been proposed as fixture to these Government buildings. As this is promoting use of non-conventional energy it can be allowed.

For relocation of the villages from reserve forest has been proposed at the cost of **Rs.21.72 crore**. As per the rule, funds can be utilized for relocation from the protected areas (National Parks, Sanctuaries etc.) only. Therefore, this fund should be utilized only for the relocation from the protected areas as per the rule and not otherwise.

Under the wildlife conservation, Karmore Conservation in Neemuch Forest Division has proposed covering over 647 ha during 2019-24 at the cost of **Rs.53.0 lakhs**. This project should be exclusively managed under the CAMPA as per the approved plan by the State Wildlife Department. A proposal for study of vulture in Panna Tiger Reserve has been proposed at the cost of **Rs.73.80 crore**, which includes salary, travelling expenses, accommodation, camera, binoculars, laptops, etc. and hiring the vehicles. As per the CAMPA rules, these are not permissible activities and should be done from the State scheme.

The APO has provided for training and awareness camps costing **Rs.8.7 crore** to be implemented by MP Eco-Tourism Development Board. The details of such awareness camps should be maintained and the expenditure should be as per the CAF Rules and only permissible activities should be undertaken.

The APO provides for construction of bridges and road at the cost of **Rs.23.37 crore**. This should be done from the funds of the State Govt. and are not permissible from the CAMPA fund.

*Deepak Kumar Sinha*

दीपक कुमार सिन्हा  
DEEPAK KUMAR SINHA  
एन महानिदेशक / Inspector General of Forests  
पर्यावरण, वन एवं जलवायु परिवर्तन विभाग  
Mo Environment, Forest and Climate Change  
भारत सरकार, नई दिल्ली  
Govt. of India, New Delhi




The APO provides for development of degraded forest under the management control of State Forest Development Corporation. The total area of the RDF proposed to be undertaken under this APO is 1378.27 ha. with a total cost of Rs. 21.26 crore in the first year and subsequent maintenance for 7 years of Rs. 32.50 crores. If the forest under the management control of State Forest Development Corporation has to be regenerated from the NPV component of the CAMPA fund, then the area should be properly demarcated and it should be managed for ecological restoration and not for commercial exploitation of the forest by planting local natural species keeping in view of the provisions of the Forest Right Act, 2006 and conservation of biodiversity. State CAMPA should ensure the funds are utilized as per the State cost norms, because Rs. 2.4 lakh per ha. maintenance cost seems to be on higher side. The NPV fund should be used for afforestation purpose only and should not be used towards establishment cost of Forest Development Corporation to meet with other financial requirements of the Corporation. The activities should be monitored by the Monitoring Group of the National Authority. Before assigning the degraded forest area to the Corporation the State Forest Department should ensure that mandatory afforestation as per the working plan in the forest in blanks created by commercial felling of trees for revenue generation undertaken under working plan prescription is not be done from CAMPA fund.

It was pointed out that as per Rule 5(2)(e) and Rule 5(3)(b) of CAF Rule, 2018, Pest and Diseases Control in forest Area and promotion conservation, sustainable use and documentation of biological diversity including preservation of habitats, conservation of land and folk varieties and cultivars, domesticated stocks and breeds of animals and microorganisms and chronicling of knowledge relating to biological diversity. State CAMPA has provided for Rs.0.88 crore for biodiversity leadership development programme, biodiversity quiz programme etc.

CAMPA fund can be used for establishment, upgradation and maintenance of modern nurseries and other planting stock production facilities for production quality planting materials. But State CAMPA Authority has included Rs. 1.836 crore for hiring of vehicles for research circles which is not admissible in this Rule.

There are various activities, like, construction of Van Bhawan and purchase of vehicles which are not permissible as per CAF Rule, 2018 and should not be undertaken. Purchase of motor cycles for frontline staff can be permitted.

As per Rule 5(2) (d) fund can be used for protection of plantation and forest. However, State CAMPA has included 1.5 crore for purchase of computer, furniture, camera etc. for forest nakas which is not permissible in this Rule and may be limited to minimum procurement.

  
 DEEPAK KUMAR SINHA  
 वन निरीक्षक/Inspector General of Forests  
 पर्यावरण, वन एवं जलवायु परिवर्तन विभाग  
 Mo Environment, Forest and Climate Change  
 भारत सरकार, नई दिल्ली  
 GOVL. of India, New Delhi

113

The expenditure from the NPV should be as per the CAF Rules which provides 80% for core forestry activities and 20% for ancillary activities. The State Authority should re distribute the permissible activities accordingly. Similar Rules applies for expenditure from Interest component.

As per the CAF Rule 2018 the APO should be prepared in consultation with the Gram Sabha as prescribed under the FRA before the APO is approved by the Steering Committee of State Authority. No such undertaking has been provided along with the APO which may be provided.

The State Authority should ensure that the expenditure from State CAMPA Fund is done strictly according to the provisions of the CAF Act and CAF Rules and follow directions issued by any authority or Court in this regard.

The committee examined the proposal in light of the above restriction and approved the APO subject to the amendment for non-permissible activities referred above. The budget for the APO should be revised accordingly and informed to the National Authority for record.



दीपक कुमार सिन्हा  
DEEPAK KUMAR SINHA  
वन महानिरीक्षक/Inspector General of Forests  
पर्यावरण, वन एवं जलवायु परिवर्तन विभाग  
Mo Environment, Forest and Climate Change  
भारत सरकार, नई दिल्ली  
Govt. of India, New Delhi



**Agenda No. 5: Annual Plan of Operation for the year 2019-20 of Odisha State Authority**

APO of Odisha 2019-20 with an outlay of Rs. 592.56 crores was approved by the Steering Committee of the State CAMPA on 20.12.2018.

The APO provides for compensatory afforestation and safety zone afforestation at an outlay of Rs.85.29 crore. It is not clearly understood why site specific wildlife conservation plan, safety zone plantation and 1.5 times safety zone plantation and Regional Wildlife management Plan has been merged with compensatory afforestation plantation whereas separate fund has been deposited for this by the user agencies. Similarly, the activities under catchment area treatment plan and regional wildlife management plan and canal bank plantations/avenue (road side) plantation need to be stated separately as these are not part of the compensatory afforestation component.

As per the APO the total land diverted till date is 50,025 ha and CA stipulated is 66,560 ha. CA done till June, 2018 is 58,620 ha and balance area to be covered is 5774.7561 ha. CA proposed for the year 2019-20 is 3628.02 ha. Therefore, preliminary operation for balance area to be done for plantation next year is 2146.7359 ha, however, in the APO provision has been made for preliminary operation (for 2020-21 plantation) for 4,700 ha with a projection of Rs. 13.76 crores. The details of the proposed plantation area for 2020-21 may be clarified along with financial projection as above. The location details of the activities under site specific wildlife plan, CATP, 1.5 times safety zone plantation, regional wildlife management plan, avenue plantations, etc., need to be stated with DGPS readings.

The APO provides for an expenditure of Rs.507.27 crore from NPV. No provision for utilization of interest, WLMP, CAT has been provided in the APO. Regional Wildlife Management Plan at a total cost of Rs.278 crore has been proposed by the State Govt. This should be spent from the separate WLMP component transferred to the State Govt. and not from the NPV. Similarly, site specific wildlife conservation plan should be done as per the plan specification and fund deposited for the purpose under IWMP Head and not from NPV. Separate fund has been deposited by the user agencies for site specific wildlife conservation plan. Till November, 2018 site specific wildlife conservation plan for 216 projects has been approved and an amount of Rs. 459.87 crores has been realized from the user agencies. The proposed activities under this scheme need to be properly scrutinized for avoiding duplication of the components of work as proposed in wildlife management component of NPV fund.

It is stated in the APO that a MoU has been signed between the Forest Department, Govt. of Odisha and Wildlife Trust of India (WTI) on 11.12.2015 with a cost outlay of Rs. 3.65 crores. Out of this Rs. 2.92 crores has been paid as first and second installments and in this APO Rs. 73.00 lakhs is to be paid as third and fourth instalments. There is no time frame for preparation of the regional wildlife

  
श्रीमती शीला कुमार सिन्हा  
SHEELA KUMAR SINHA  
अधीक्षिका/Inspector General of Forests  
मंत्रालय, वातावरण और जलवायु परिवर्तन विभाग  
Min. Environment, Forest and Climate Change  
नई दिल्ली, भारत  
Govt. of India, New Delhi

115





under the 80% of the NPV component. From NPV component the internet charges, AMC for computers of PCCF's Office, AMC for CCTV surveillance, procurement of hardware and software, etc. for forest department should not be done from NPV. Purchase of computer, internet connection, inverters and other equipment for offices other than for the office of State Authority should not be funded from NPV.

The proposed expenditure from interest accrued has been kept at Rs. 24.38 crore. There are activities like renovation of Aranya Bhawan, construction of forest academy, driver engaged for Minister, PCCF, RCCF through service providers, peons engaged for Minister, 18 Data Entry Operators through service provider, 16 peons through service provider, 9 Data Entry Operations and for drivers through service provider, engagement of consultants in wildlife crime, 3 nos. of supporting staff for PCCF (Wildlife), 4 Data Entry Operator and driver, 2 consultant and computer programmer for Forest and Environment Department which are not as per the CAF Rule, 2018.

A provision has been made for construction of training hostels and class rooms at a total cost of Rs.6.0 crore from CAMPA fund. The construction of buildings, hostels, office and class rooms are not permissible activities under the CAMPA fund. Only construction of residences for field staff are permissible.

A provision in the APO has been made at an outlay of Rs.15.0crore for committed liability payment to MIS, GPS-PDA and Server Stack, internet charges, technical and professional management charges, AMC for computers of PCCF, AMC for CCTV surveillance, procurement of hardware and software, AMC for FITGC, etc. These are not permissible from the NPV of CAMPA fund.

The State CAMPA should not spend CAMPA Fund for payment of wages of data entry operator for managing the IT cell of the Forest Department. Further the CAMPA Act and Rules does not provide for double entry accounting system, so there is no need to hire 5 CA firms to make accounts of the Ad-hoc CAMPA from 2009-10 to 2016-17 at a cost of Rs.2.0 crore. This should not be taken up from the CAMPA fund. However, since the work is going on, the EC agreed to fund Rs. 1.0crore only and no further fund will be allocated in future.

The expenditure from the NPV should be as per the CAF Rules which provides 80% for core forestry activities and 20% for ancillary activities. The State Authority should re-distribute the permissible activities accordingly. Similar Rules applies for expenditure from Interest component.


As per the CAF Rule 2018 the APO should be prepared in consultation with the Gram Sabha as prescribed under the FRA before the APO is approved by the Steering Committee of State Authority. No such undertaking has been provided along with the APO, which may be provided.

  
DEEPAK KUMAR SINHA  
Inspector General of Forests  
Ministry of Environment, Forest and Climate Change  
Govt. of India, New Delhi

17

The State Authority should ensure that the expenditure from State Fund is done strictly according to the provisions of the CAF Act and CAF Rules and follow directions issued by any authority or Court in this regard.

The committee examined the proposal in light of the above restriction and approved the APO subject to the amendment for non-permissible activities referred above. The budget for the APO should be revised accordingly and informed to the National Authority for record.

  
डीपक कुमार सिन्हा  
DEEPAK KUMAR SINHA  
अधीक्षक वन विभाग/Inspector General of Forests  
पर्यावरण, वन एवं जलवायु परिवर्तन विभाग  
Min. of Environment, Forest and Climate Change  
भारत सरकार, नई दिल्ली  
Govt. of India, New Delhi



**Agenda No. 6: Annual Plan of Operation for the year 2019-20 of Telangana**

The Annual Plan of Operation of Telangana State CAMPA for the year 2019-20 of Rs. 510.00 Crore has been approved by the State level Steering Committee held on 19.03.2019. This includes Rs. 10.00Crore for expenses from interest component of state Fund as per CAF Rule, 2018.

Summary of the activities undertaken in APO 2019-20 is as under:-


S. No.	Sub-Component	Fin. Outlay (Rs. in Lakhs)	Remarks
1.	Compensatory Afforestation (CA)	11903.062	
2.	Net Present Value (NPV)	32300.000	
3.	Spill over works of 2018-19	2500.00 2500.00	CA NPV
4.	Proposed expenditure from interest accrued	1000.00	Recurring and non-recurring expenses of State CAMPA and to offset incremental on CA, CAT Plan, Wildlife Plan, etc.
Grand total of APO		51000.00	

Under Compensatory Afforestation (CA) component an amount of Rs.119.03 Crore has been proposed in the APO for the year 2019-20. For spill over works of previous years to be completed from CAMPA fund additional Rs. 10.0 Crore has been provided from CA component. The details have not been provided for this spill over works. This should be explicitly included in the APO for the current year. Compensatory Afforestation over 6324 Ha has been proposed to be carried out during 2019-20. In addition, felling of tree at the cost of Rs.73.0 lakh has been provided, which should be done from the head 'Others' if deposited project wise in CAMPA fund of the State.

An expenditure of Rs.44.46 crore has been mentioned as miscellaneous expenditure, which is not clear and may not be permitted unless otherwise it is clarified by the State CAMPA.

Under the NPV component, an expenditure of Rs.323.00crore has been proposed. For spill over works to be completed from CAMPA fund additional Rs. 10.0 Crore has been provided from NPV. The details have not been provided for this spill over works. This should be explicitly included in the APO for the current year.

Rs.60.0 lakh has been provided for writing the working plan of State Forests, which should not be done from the NPV of CAMPA fund.

  
 DEEPAK KUMAR SINHA  
 वन प्रभालीक्षक/Inspector General of Forests  
 पर्यावरण, वन एवं जलवायु परिवर्तन विभाग  
 M/o Environment, Forest and Climate Change  
 भारत सरकार, नई दिल्ली  
 Govt. of India, New Delhi

As per the Rule mixing of the monies received towards net present value shall not be allowed with any other state schemes under implementation from any other budget either for capital or spill over works and the works undertaken under sub-rule (2) and sub-rule (3) of Rule 5 shall be on standalone basis and there shall not be any duplication of permitted works under different components.

APO provides for the purpose of strike force anti-poaching squad of 5 persons each with driver and for manning the check posts in all divisions in the State. A provision for maintenance of dog squads has also been made. Maintenance of anti-poaching squads are important State function and it the prime responsibility of the State Forest Department to fund these activities from their own state budget and CAMPA fund should not be utilized for these purposes.

Amount has been earmarked for prevention and protection of forest from forest fire. Forest fire prevention is an important activity but it should be done as per the National Action Plan on Forest Fire which was approved by the Ministry in April 2018 in consultation with State Government. The State Government should prepare a comprehensive State Action Plan on Forest Fire for the State in tune with the National Action Plan on Forest Fire spend from NPV (80% component) annually.

The publicity-cum-awareness programme and exhibition on the various schemes being implemented by the State Authority from State Fund. These activities are allowed under the CAMPA fund should be done from 20% of NPV.

All activities should be done as per the approved working plan of the State Forest Department and approved WLMP by the competent authority in the State and as provided in the rules, which should be prepared in consultation with the Gram Sabha as provided in the Forest Rights Act.

The State Forest Dept. should ensure that no activity which is not permissible under CAMPA Act and rules and which are the prime functions of the State Forest department should not be carried out from the CAMPA Fund. These are important activities and it is the responsibility of the State Forest Department to carry out those activities from the State budget and not from the CAMPA fund as referred above.

Monitoring and Evaluation of CAMPA works by Third party in Telangana, work was entrusted to M/s. IORA Ecological Solutions limited, New Delhi for evaluation of works carried out under CAMPA from 2009-10 to 2015-16 year wise. Gathering of official data at Head Office, Field visits to the respective Divisions, gathering of field data, analysis of field data, preparation and submission of final evaluation reports year wise from 2009-10 to 2015-16 were completed. The evaluation reports

  
 DEEPAK KUMAR SINHA  
 Director, Forests/Inspector General of Forests  
 Ministry, Govt. of India, New Delhi  
 M/o Environment, Forest and Climate Change  
 Govt. of India, New Delhi

have been approved by the state CAMPA Executive & Steering committee. Telangana Forest Department is taking action on the suggestions made in Third Party Evaluation reports.

The engagement of local labour to assist regular staff will be as per the CAF Rule and there will be no liabilities of such casual labourers on the State CAMPA. It was pointed out that strike force with local helpers along with petrol charges are mentioned under the forest protection head which should not be funded from CAMPA fund.


State CAMPA has proposed Rs. 10.00 crore for recurring and non-recurring expenses of State CAMPA, etc. under interest accrued head but break up of activities as per the CAF Rule, 2018 is not provided. The Committee directed CEO, State CAMPA that the head-wise proposed expenditure should be furnished for record.

The expenditure from the NPV should be as per the CAF Rules which provides 80% for core forestry activities and 20% for ancillary activities. The State Authority should re distribute the permissible activities accordingly. Similar Rules applies for expenditure from Interest component.

As per the CAF Rule 2018 the APO should be prepared in consultation with the Gram Sabha as prescribed under the FRA before the APO is approved by the Steering Committee of State Authority. No such undertaking has been provided along with the APO which may be provided.

The State Authority should ensure that the expenditure from State CAMPA Fund is done strictly according to the provisions of the CAF Act and CAF Rules and follow directions issued by any authority or Court in this regard.

The committee examined the proposal in light of the above restriction and approved the APO subject to the amendment for non-permissible activities referred above. The budget for the APO should be revised accordingly and informed to the National Authority for record.

  
 दीपक कुमार सिन्हा  
 DEEPAK KUMAR SINHA  
 जन जनसिंह/Inspector General of Forests  
 पर्यावरण, वन एवं जलवायु परिवर्तन मंत्रालय  
 Mo Environment, Forest and Climate Change  
 भारत सरकार, नई दिल्ली  
 Govt. of India, New Delhi



**Agenda No. 7: Annual Plan of Operation for the year 2019-20 of Sikkim**

Annual Plan of Operation for the year 2019-20 of State Authority Sikkim was approved by State Steering Committee in its meeting held on 04.02.2019. The total cost of APO is of Rs.54.38 Crore for undertaking the various activities such as Compensatory Afforestation, Penal Compensatory Afforestation, Catchment Area Treatment (CAT) Plan, Integrated Wildlife Conservation Plan, Net Present Value and interest, accrued on the State-Fund. The State has mentioned that all the activities have been prioritized according to the CAF Rules, 2018.

Sl. No.	Name of activities	Amount (Rs. in lakhs)
1.	Compensatory Afforestation (CA) schemes (maintenance)	567.87
	Compensatory Afforestation (CA) schemes (Creation)	373.44
	Compensatory Afforestation (CA) schemes (Penal CA)	7.81
2.	Catchment Area Treatment (CAT) Plan	653.99
3.	Integrated Wildlife Management Plan	400.35
4.	Net Present Value (A)	1,273.90
	Net Present Value (B)	319.36
5.	CAF Interest (A)	854.17
	CAF Interest (B)	569.50
6.	Others (Biodiversity Conservation Plan)	417.87
	<b>Total</b>	<b>5438.26</b>

In the APO for 2019-20, Rs.9.941 crore has been earmarked for compensatory afforestation, penal CA and maintenance of previous year plantation undertaken under CA component.

Rs.6.54 crore has been provided for CAT plan and these activities should be done as per the details given in the diversion proposals, for which the fund was deposited by the user agency.

The WLMP with an outlay of Rs.4.0 crore should be done as per the approved specification in the diversion proposal in the wildlife area and should be spent from IWMP component of State Fund.

Rs.40 lakhs has been provided for forest fire prevention and control operations. Forest fire prevention is an important activity but it should be done as per the National Action Plan on Forest Fire which was approved by the Ministry in April 2018 in consultation with State Government. The State Government should prepare a comprehensive State Action Plan on Forest Fire for the State in tune

  
 DEEPAK KUMAR SINHA  
 Director General of Forests  
 Ministry, Environment, Forest and Climate Change  
 Govt. of India, New Delhi

with the National Action Plan on Forest Fire and include in the APO for 2019-20 which has not been done and therefore may be revised accordingly.

**Rs.29.5 lakh** has been provided for development and management of State Biodiversity Park in south Sikkim. Nagar Van can be established on government land from NPV. However, the State authority should clarify whether it is a new park developed from the CAMPA fund or it is management of existing bio-diversity park.

**Rs.2.15 crore** has been provided for construction / upgradation of residential / official buildings for rangers / block office cum quarter, forest check post including furniture and fixtures. Only new residential buildings for field staffs can be constructed in forest area from 20% component of NPV.

**Rs. 60 lakh** has been provided for climate change, mitigation measures and adaptation. It is not clear for what purpose this is done. Climate change mitigation measures are to be undertaken from state budget for climate change in the state. The State Forest Dept. must clarify before this activity is undertaken from CAMPA fund.

**Rs 1.00 crore** has been provided for functions such as World Environment Day, Van Mahotsav, Paryavaran Mahotsav and other district / State functions. This is important functions of the State Forest department and CAMPA fund cannot be used for state Functions.

A provision of **Rs.1.02 crore** has been made for wage payments to driver and supervisor, etc., which is not permissible from NPV.

NPV Fund has been provided for the purpose of disbursement of salaries and allowances of members and staff. The State Authority has to ensure that the salary and allowances are disbursed only to the staffs of State Authority. It should not be utilized for disbursing the salary and allowances of the different Divisions, Forest Circles and HQs of State Forest Department.

**Rs.1.95 crore** has been earmarked for management of office establishment located in north, east, south and west divisions. As per the CAF Rules offices of the State Authority only is permissible from interest fund.

**Rs.2.00 crore** has been earmarked for other activities for management of forest and wildlife including up gradation, improvement, etc. No details have been provided. Before the expenditure is done, complete details must be provided.

  
**डीपक कुमर सिन्हा**  
**DEEPAK KUMAR SINHA**  
 Director General of Forests  
 Ministry, Govt. of India, New Delhi  
 Mo Environment, Forest and Climate Change  
 Govt. of India, New Delhi

All activities should be done as per the approved working plan of the State Forest Department and approved WLMP by the competent authority in the State and as provided in the rules, which should be prepared in consultation with the Gram Sabha as provided in the Forest Rights Act.


The State Forest Department should ensure that no activity which is not permissible under CAMPA Act and rules and which are the prime functions of the State, it is the responsibility of the State Forest Department should carry out those activities from the State budget and not from the CAMPA fund as referred above.

The expenditure from the NPV should be as per the CAF Rules which provides 80% for core forestry activities and 20% for ancillary activities. The State Authority should re-distribute the permissible activities accordingly. Similar Rules applies for expenditure from Interest component.

As per the CAF Rule 2018 the APO should be prepared in consultation with the Gram Sabha as prescribed under the FRA before the APO is approved by the Steering Committee of State Authority. No such undertaking has been provided along with the APO which may be provided.

The State Authority should ensure that the expenditure from State Fund is done strictly according to the provisions of the CAF Act and CAF Rules and follow directions issued by any authority or Court in this regard.

The committee examined the proposal in light of the above restriction and approved the APO subject with the amendment for non-permissible activities referred above. The budget for the APO should be revised accordingly and informed to the National Authority.

  
 DEEPAK KUMAR SINHA  
 वन निरीक्षक/Inspector General of Forests  
 वातावरण, वन एवं जलवायु परिवर्तन विभाग  
 Mo Environment, Forest and Climate Change  
 भारत सरकार, नई दिल्ली  
 Govt. of India, New Delhi



**Agenda No. 8: Annual Plan of Operation for the year 2019-20 of Uttar Pradesh**

The Annual Plan of Operation of Uttar Pradesh State CAMPA for the year 2019-20 of Rs. 295.00 crore has been approved by the Steering Committee of State CAMPA in its meeting held on 07.03.2019. This includes compensatory afforestation of Rs.18.07 crore and CAT at the outlay of Rs.4.17 crore. The NPV amount of Rs.235.40 crore has been provided. For maintenance of previous years plantations undertaken during 2011-18, Rs 17.35 Crore has been provided in APO. Rs. 20.00 Crore from interest has been provided in APO.

S. No.	Sub-Component	Fin. Outlay (Rs. in Lakhs)	Remarks
1.	Compensatory Afforestation (CA) – Plantation and Advance soil work	1807.73	
	Maintenance of plantations from 2011-18	1735.16	
2.	Catchment Area Treatment Plan	417.00	
3.	Net Present Value (NPV)	23540.11	
4.	Proposed expenditure from interest accrued	2000.00	
<b>Grand total of APO</b>		<b>29500.00</b>	

Rs.85 lakh has been provided for expenditure on uniform of forest staffs. This is non-permissible activity from CAMPA Fund and hence not allowed.

Rs.30 lakh has been earmarked for installation and purchase of solar lights / solar lamps / solar torches in office / residential / rest house, etc. of the State Forest Department. As this is promoting use of non-conventional energy it may be allowed.

Rs.25 lakh has been earmarked for infrastructure and development of Kanpur training premises / computerization and digitization of training classes and libraries in Kanpur. These are State functions and these institutes are being managed by the State Govt. from other funds. So, part funding from CAMPA should not be done as per the CAMPA rules.

Rs. 10 crore has been earmarked for development of Dudhwa, Amangarh and Pilibhit Tiger Reserve. The fund can be spent as per the approved management plan of these tiger reserves in project mode and separate record should be maintained for this purpose. A long term management plan for the development of National Parks from CAMPA fund should be prepared so that the duplicity of work in the National Parks undertaken from other fund of the state/NTCA etc. is avoided and the works is monitored by Monitoring Group. Specific fund deposited by user agencies and deposited as JWMP component should be used as per the approval granted in the scheme.

  
 DEEPAK KUMAR SINHA  
 जन महानिदेशक/Inspector General of Forests  
 पर्यावरण, वन एवं जलवायु परिवर्तन मंत्रालय  
 M/o Environment, Forest and Climate Change  
 भारत सरकार, नई दिल्ली  
 Govt. of India, New Delhi

375

As per the CAF Rules only residential buildings for field staffs can be constructed from the CAMPA fund. The State Authority should maintain list of building constructed from CAMPA fund with geo-coordinates.

Rs 50 lakh has been provided for organization of important state events such as World Environment Day, Biodiversity Day, etc. which are primary responsibilities of the State Government and are to be done from State budget. So, these activities are not permissible from CAMPA fund.

Rs 3.51 Crore has been provided for writing of working plan and other related works. Preparation of working plan of government forest is the responsibility of the State Govt. and this has to be done from the State budget only and not permissible from NPV.


Rs.5.96 crore has been provided for information technology and communication in the State. The details of these have not been provided. Year wise expenditure done and physical asset created for Information Technology and communication development in State from CAMPA fund should be maintained by State CAMPA.

No fund has been provided for afforestation under Naomi Ganga Project from the 80% component of NPV fund. State Forest Dept. should provide funds from NPV required for afforestation strictly according to the approved plantation models in Naomi Ganga Project prepared by FRI and approved by the Ministry of Water Resources. The plantation sites should be geo-referenced and uploaded on e-green watch portal and monitored separately.

Expenditure of Rs. 20.00 Crore from interest component has been provided in APO. Various activities from interest component like purchase of vehicles for frontline staff, hospitality expenses, other expenses, travel for training expenses, expenses for uniform, etc. are not as per CAF Rules, 2018. The interest fund may be utilized for conducting meetings and general management of the office of State Authority.

The expenditure on salary, wages, travelling allowance, electricity charges, water charges, stationery, hospitality expenses, leave travel expenses, HRA, CCA, etc. can be done for the establishment of State authority office only and people working with State authority office of CEO and others as per the CAMPA rules. This is not permissible and should be not utilized for disbursement to other employees and management of the other offices of the State Forest Department.

All activities should be done as per the approved working plan of the State Forest Department and approved WLMP by the competent authority in the State and as provided in the rules, which should be prepared in consultation with the Gram Sabha as provided in the Forest Rights Act.

  
दीपक कुमार सिन्हा  
DEEPAK KUMAR SINGH  
एन. ए. आर. ऑफिस/Inspector General of  
पर्यावरण, वन एवं जलवायु परिवर्तन  
Min. Environment, Forest and Climate  
भारत सरकार, नई दिल्ली  
Govt. of India, New Delhi

CEO, State CAMPA has informed that third party evaluation of CAMPA for the year 2011-12 to 2013-14 was awarded to NABARD Consultancy Service in 2015. As per 3<sup>rd</sup> party report the overall implementation and performance is quite satisfactory

The State Forest Department should ensure that no activity which is not permissible under CAMPA Act and rules is carried out by the State. It is the responsibility of the State Forest Department to carry out such activities from the State budget and not from the CAMPA fund.

The expenditure from the NPV should be as per the CAF Rules which provides 80% for core forestry activities and 20% for ancillary activities. The State Authority should re-distribute the permissible activities accordingly. Similar Rules applies for expenditure from Interest component.

As per the CAF Rule 2018 the APO should be prepared in consultation with the Gram Sabha as prescribed under the FRA before the APO is approved by the Steering Committee of State Authority. No such undertaking has been provided along with the APO, which may be provided.

The State Authority should ensure that the expenditure from State CAMPA Fund is done strictly according to the provisions of the CAF Act and CAF Rules and follow directions issued by any authority or Court in this regard.

The committee examined the proposal in light of the above restriction and approved the APO subject with the amendment for non-permissible activities referred above. The budget for the APO should be revised accordingly and informed to the National Authority.



दीपक कुमार सिन्हा  
DEEPAK KUMAR SINHA  
एन. ए. ए. / Inspector General of Forests  
पर्यावरण, वन एवं जलवायु परिवर्तन विभाग  
Min. Environment, Forest and Climate Change  
भारत सरकार, नई दिल्ली  
Govt. of India, New Delhi



**Agenda No. 9: Annual Plan of Operation for the year 2019-20 of Uttarakhand**

The APO for 2019-20 has been provided at the total outlay of Rs.218 crore. Rs.45 crore will be spent on compensatory afforestation and maintenance of previous year plantations. CAT will be done at the cost of Rs.18 crore. It should be ensured that CAT is done as per the details provided in the diversion proposal and fund deposited for that particular site only. Rs.137 crore has been proposed to be spent from NPV fund and Rs. 8.00 crore on miscellaneous works.

Rs 10.00 crore will be spent from interest component


Sl. No.	Activities	Financial outlay (Rs. Lakh)	Remarks
1.	Compensatory Afforestation and maintenance	4500.00	
2.	Catchment Area Treatment Plan	1800.00	In 9 projects & PMU.
3.	Other specified activities	800.00	Road side plantations, Gap filling plantations, dwarfs species plantations and their maintenance included nursery raising, etc.
4.	Net Present Value	13700.00	
5.	Expenses from accrued interest from funds	1000.00	
	<b>Grand total</b>	<b>21800.00</b>	

The meeting of the State level Steering Committee of State Authority was held on 05.02.2019 and approved the APO for 2019-20.

**Rs. 45.00 Crore** has been earmarked for Compensatory afforestation and maintenance of previous year plantations under CA. The CA should be done as per the conditions referred in state specific CA plan on CA site approved. The CA site of previous year CA done should be geo-referenced and uploaded in the e-green watch portal and the geo-referenced maps of the current year CA sites should be done as soon as the CA is undertaken this year.

**Rs 8.0 Crore** has been provided for road side plantations, Gap filling plantations, dwarfs species plantations and their maintenance included nursery raising, etc. These land based activity site of previous years should be geo-referenced and uploaded in the e-green watch portal and the geo-referenced maps of the current year sites should be done as soon as these activities are undertaken this year.

A provision of **Rs.49.9 lakh** has been made for purchase of fire arms. This is not permissible under the CAMPA rules and not allowed.

  
 DEEPAK KUMAR  
 Director/Inspector General  
 Forest and Wildlife  
 Govt. of India, New Delhi

Provision for **Rs.1.5 crore** has been made for renovation of existing building and maintenance of forest rest houses. As per the CAMPA rules, only construction of residences and office for field staff are permissible and the existing building constructed under the various State schemes has to be done from the State budget and not from the CAMPA fund.

For the protection of bugyals (pasture land / meadows in high altitudes) a provision of **Rs.4.00 crore** has been made. A specific proposal for this may be prepared and approved by the State Forest Department before execution. The geo-referenced map of the proposed site should be uploaded on e-green watch portal for record.


**Rs.8.00 Crore** has been provided for forest fire prevention and control operations. Forest fire prevention is an important activity but it should be done as per the National Action Plan on Forest Fire which was approved by the Ministry on April 2018 in consultation with State Government. The State Government should prepare a comprehensive State Action Plan on Forest Fire for the State in tune with the National Action Plan on Forest Fire and spend from NPV component.

For the management of wildlife, **Rs.19.88 crore** has been provided from the NPV. For the purpose of high altitude and long distance patrolling, Rs. 1.00 crore has been provided. Details have not been given. A long term management plan for the management of wildlife from CAMPA Fund should be prepared so that the duplicity of work in the National Parks undertaken from other fund, of the State/NTCA etc. is avoided and the works are monitored by Monitoring Group. As per the explanation-2 to Rule 5 it has been provided that the mixing of the monies received towards net present value shall not be allowed with any other state schemes under implementation from any other budget either for capital or spill over works and the works undertaken under sub-rule (2) and sub-rule (3) shall be on standalone basis and there shall not be any duplication of permitted works under different components. Specific fund deposited by user agencies and deposited as IWMP component should be used as per the approval granted in the scheme.

For the operational expenses and contingency at PCCF (HoFF) level, a provision of **Rs.2.00 crore** has been made. This cannot be spent from the CAMPA fund for being a non-permissible activity under the CAMPA Rules.

For the revision of working plan and WLMP, provision of **Rs.2.399 crore** has been made. Preparation of working plans of State Forests and wildlife areas are State functions and cannot be done from the CAMPA fund.

For the support to Project Management Wing, **Rs.1.00 lakh** has been provided. As per the CAF Rules the expenditure on office management and salary of Officers and staffs of State Authorities should be done as per the Rule 6 (b) of CAF Rules 2018. It must be ensured that the fund for the management of

  
**DEEPAK KUMAR SINHA**  
 Inspector General of Forests  
 Ministry, Govt. of India  
 Ministry of Environment, Forest and Climate Change  
 Govt. of India, New Delhi.



State Authority such as payment of salary, etc. should be done only for the State CAMPA and not for other offices of the State Forest Dept.

For the purpose of forest fire prevention and strategic planning and strengthening of Van Panchayats, **Rs.15.0crore** has been provided. Vanpanchayats have been created by the State Government under UttranchalPanchayati Forest Rules, 2001 in the districts of Almora, Bageshwar, Champawat, Pithoragarh, Chamoli, Rudraprayag, Utrakashi, TehriGarhwal, PauriGarhwal and Nainital Tehsil of district Nainital, Hill area of Dehradun Tehsil and Chakrata Tehsil of district Dehradun and to such other areas as the State Government may from time to time notify. The NPV may be utilized for improvement of forest resource under their jurisdiction as per the provisions of the Scheduled Tribes and Other Traditional Forest Dwellers (Recognition of Forest Rights) Act, 2006 to manage the Forest. Separate management plan for improvement of forest resource from NPV component of CAMPA Fund should be prepared and submitted before execution of works.


Forest fire prevention, being an important activity should be done as per the National Action Plan on Forest Fire which was approved by the Ministry in April 2018 in consultation with State Government. The State Government should prepare a comprehensive State Action Plan on Forest Fire for the State in tune with the National Action Plan on Forest Fire and spend from NPV component.

**Rs.36.22 crore** has been provided for afforestation under Naomi Ganga Project from the NPV fund. State Forest Dept. should ensure that this expenditure is done strictly according to the approved plantation models in Naomi Ganga Project prepared FRI and approved by the Ministry of Water Resources. The plantation sites should be geo-referenced and uploaded on e-green watch portal and monitored separately.

**Rs.10.0crore** has been provided for the management of CAMPA office and to offset the incremental cost of CAs, etc. The details have not been provided. The State CAMPA must provide the details before execution.

All activities should be done as per the approved working plan of the State Forest Department and approved WLMP by the competent authority in the State and as provided in the rules, which should be prepared in consultation with the Gram Sabha as provided in the Forest Rights Act. The State Forest Dept. should ensure that no activity which is not permissible under CAMPA Act and rules and which are the prime functions of the State be carried out from the CAMPA fund.

The expenditure from the NPV should be as per the CAF Rules which provides 80% for core forestry activities and 20% for ancillary activities. The State Authority should re distribute the permissible activities accordingly. Similar Rules applies for expenditure from Interest component.

  
 दीपक कुमार सिन्हा  
 DEEPAK KUMAR SINHA  
 जन प्रवर्धन/Inspector General of Forests  
 पर्यावरण, वन एवं जलवायु परिवर्तन विभाग  
 M/o Environment, Forest and Climate Change  
 नई दिल्ली, भारत 110001  
 New Delhi


60



As per the CAF Rule 2018 the APO should be prepared in consultation with the Gram Sabha as prescribed under the FRA before the APO is approved by the Steering Committee of State Authority. No such undertaking has been provided along with the APO, which may be provided.

The State Authority should ensure that the expenditure from State CAMPA Fund is done strictly according to the provisions of the CAF Act and CAF Rules and follow directions issued by any authority or Court in this regard.

The committee examined the proposal in light of the above restriction and approved the APO subject with the amendment for non-permissible activities referred above. The budget for the APO should be revised accordingly and informed to the National Authority.

  
 DEEPAK KUMAR SINHA  
 Inspector General of Forests  
 Ministry of Environment, Forest and Climate Change  
 Govt. of India, New Delhi

**Agenda No. 10: Annual Plan of Operation for the year 2019-20 of Rajasthan**

For the year 2019-20, APO for Rs.267.69 crore has been received, out of which CA cost Rs.44.94 crore, WLM Rs.20 crore, NPV expenditure Rs.193.39 crore has been proposed. Apart from this, interest of Rs.9.35 will be utilized.


S. No.	Name of Activity	Total Amount (Rs. in Lakhs)
1.	Compensatory Afforestation including maintenance	4494.42
2.	Wildlife Management activity	2000.00
3.	From NPV (wild life protection & management forest management, protection & infrastructure development & research activities)	19339.942
4.	Expenditure from interest accrued	935.00
	<b>Total</b>	<b>26769.362</b>

It has been informed that an amount of Rs.34.50 crore was provided by the State Govt. for construction of HQ of Forest Department from the interest amount of CAMPA. So far, Rs.20.0 crore has been spent from CAMPA for construction of HQ of Forest Department and Rs.14.5 crore are to be reimbursed. This is a non-permissible activity undertaken by the State Forest Department and the Supreme Court has also taken a stand that compensatory afforestation fund should be utilized for afforestation works only. In the light of Hon'ble Supreme Court order the State Government should explain why the CAMPA fund was diverted for the construction of the Head office of the Forest Department. No expenditure should be further incurred from CAMPA Fund on construction of building and all such activities which are not in accordance with the Compensatory Afforestation Guidelines, 2009 and CAF Act and Rules.

The APO provides that compensatory afforestation will be done on non-forest land of over 1200 ha (new plantation and the maintenance of previous years of plantation and advance work for next year plantation) at the total cost of Rs.14.93 crore. Similarly, compensatory afforestation on degraded forest land will be done on 2000 ha and maintenance of previous year plantation and advance work for next year plantation at a total cost of Rs.18.94 crore. Thus, total fund to be spent from compensatory afforestation, which is mandatory, will be undertaken over 3200 ha at the cost of Rs.33.87 crore.

Apart from this, road side tree plantation, etc. have been proposed with expenditure of Rs.11.07 crore including its maintenance. This expenditure should be from the 80% NPV component.

The CA should be done as per the conditions referred in state specific CA plan on approved CA site. The CA site of previous year CA done should be geo-referenced and uploaded in the e-green watch portal and the geo-referenced maps of the current year CA sites should be done as soon as the CA is undertaken this year.

  
 DEEPAK KUMAR SINHA  
 Inspector General of Forests  
 Mo Environment, Forest and Climate Change  
 Govt. of India, New Delhi


Under the IWMP component, Parwan Dam Project and Chambal – Bhilwara Pipeline Project has been proposed as a special project for which funds were collected and deposited in the CAMPA fund. In the NPV component, various activities for wildlife protection and management have been proposed with a total provision of **Rs.193.39 crore**. These wildlife management schemes are primarily for the infrastructure development of various wildlife sanctuaries and national parks in the State. The expenditure from the IWMP component should be strictly as per the approved plan in individual cases (Parwan Dam Project and Chambal – Bhilwara Pipeline Project).

A total provision of **Rs.10 crore** has been earmarked for Leopard Project in various wildlife sanctuaries in the State. **Rs.25.0crore** has been earmarked for eco restoration of forest area by constructing walls along the boundary. A long term management plan for the management of wildlife from CAMPA Fund should be prepared so that the duplicity of work in the National Parks undertaken from other fund of the State/NTCA etc. is avoided and the works is monitored by Monitoring Group. As per the explanation-2 to Rule 5 it has been provided that the mixing of the monies received towards net present value shall not be allowed with any other state schemes under implementation from any other budget either for capital or spill over works and the works undertaken under sub-rule (2) and sub-rule (3) shall be on standalone basis and there shall not be any duplication of permitted works under different components. Specific fund deposited by user agencies and deposited as IWMP component should be used as per the approval granted in the scheme.

For protection of forests vehicles can be hired for field staffs. No vehicle can be purchased for senior officers of the Forest Department.

**Rs.21.6 crore** has been provided for eco restoration and protection in the urban area. Detailed project for urban forestry and eco restoration should be prepared and area identified and geo-referenced and uploaded on e-green watch portal for record.

**Rs.10.00 crore** has been provided for nursery infrastructure upgradation. A long term plan for the establishment of modern nursery from CAMPA Fund should be prepared so that the duplicity of work in state for the nursery development undertaken from other fund of the State is avoided and the works is monitored by Monitoring Group. As per the explanation-2 to Rule 5 it has been provided that the mixing of the monies received towards net present value shall not be allowed with any other state schemes under implementation from any other budget either for capital or spill over works and the works undertaken under sub-rule (2) and sub-rule (3) shall be on standalone basis and there shall not be any duplication of permitted works under different components. Detailed projects for individual nursery should be prepared and location of these modern nurseries should be geo-referenced and uploaded on e-green watch portal.

  
**दीपक कुमार सिन्हा**  
**DEEPAK KUMAR SINHA**  
 Joint Secretary/Inspector General of Forests  
 Environment, Forest and Climate Change  
 Mo. Environment, Forest and Climate Change  
 भारत सरकार, नई दिल्ली  
 Govt. of India, New Delhi




Rs. 4 crore has been provided for improvement of residential quarters of field staff. Under compensatory afforestation, only new residential and official buildings in forest for frontline staff are permitted. The maintenance of the building done from the State scheme has to be done from the State schemes itself. The improvement of existing residential buildings constructed from state budget from CAMPA fund is not allowed. New buildings for field staffs may, however, be undertaken from 20% NPV component. The State CAMPA should submit the details of all buildings constructed from CAMPA Fund since 2009 and proposed to be constructed during 2019-20 with the DGPS coordinated of all such buildings and uploaded on e-green watch portal for record. The cost norms and specifications approved by State Government for residences of field staffs should be followed.

The provision for Rs.90 lakh for 50 toilets across the state is not permissible from CAMPA.

A provision of Rs.50 lakh has been made for preparation of the working plan of the State Forest. This is also a State function and is not permissible under the compensatory afforestation rules.

A provision of Rs.14 crore has been made towards pending liabilities of 2018-19. These activities have not been specified and the State CAMPA must provide the details of the pending liabilities for approval of the Executive Committee of National Authority before these activities are undertaken by State Authority. It has been observed that various activities which are on-going State schemes have been provided fund from the compensatory afforestation for part funding of those State schemes. As per the compensatory afforestation guidelines, the fund cannot be used for or clubbed with any other scheme of the State or Central projects. As per the explanation-2 to Rule 5 it has been provided that the mixing of the monies received towards net present value shall not be allowed with any other state schemes under implementation from any other budget either for capital or spill over works and the works undertaken under sub-rule (2) and sub-rule (3) shall be on standalone basis and there shall not be any duplication of permitted works under different components. The State CAMPA must clarify the position of those schemes which are already implemented and funded from the State or other schemes before implementing the APO for 2019-20.

Rs.9.35 crore has been proposed to be spent from interest amount which primarily will be used for the management of State Authority. This fund cannot be utilized for payment of salary of staff and other office expenditure, etc. for other Forest Divisions, Circles and the Head Office of the State Forest Dept. These are the responsibilities of the State Forest Dept. and it should be done from State fund. The establishment of office of State Authority is a onetime investment and can be done from the Interest component of CAMPA Fund and the recurring expenditure for its maintenance can also be done from interest component as per the State rules and entitlement of forest officials working in State Authority office.

  
 दीपक कुमार सिन्हा  
 DEEPAK KUMAR SINHA  
 वन विभागाध्यक्ष/Inspector General of Forests  
 पर्यावरण, वन एवं जलवायु परिवर्तन विभाग  
 M/o Environment, Forest and Climate Change  
 राज्य सरकार, रायपूर, छत्तीसगढ़  
 State Government, Raipur, Chhattisgarh

The management of wild life areas has to be done as per the approved wildlife plan and expenditure done from compensatory afforestation fund should be area specific and properly recorded for evaluation in future by compensatory afforestation in State. There should not be any duplicity in the work undertaken from other schemes. The compensatory afforestation fund cannot be spent for part funding for on-going schemes of State and Central Governments.

It was informed by CEO, State Authority that third party evaluation of forestry work was carried out for the work done from 2010-11 to 2013-14 by Arid Forest Research Institute, Jodhpur. State CAMPA has sent third party evaluation report to concerned Chief Conservator of Forests to take action for plantation which are having survival percentage below 40.

All activities should be done as per the approved working plan of the State Forest Department and approved WLMP by the competent authority in the State and as provided in the rules. It should be prepared in consultation with the Gram Sabha as provided in the Forest Rights Act. The State Forest Dept. should ensure that no activity which is not permissible under CAMPA Act and Rules and which are the prime functions of the State, be carried out from the CAMPA fund.

Under research proposals to AFRI, Jodhpur has been proposed by the State Authority. It was informed that a new scheme of research activities by ICFRE has been recommended by the Executive Committee to the funded from National Authority. Therefore, these proposals need to be relooked so that there is no duplication of works.


During the meeting, it was pointed out by the Members that various activities- purchase of vehicles like jeep, preparation of working plan, providing mobile facilities to forest staff under CUG scheme should not be kept in APO.

The expenditure from the NPV should be as per the CAF Rules which provides 80% for core forestry activities and 20% for ancillary activities. The State Authority should re distribute the permissible activities accordingly. Similar Rules applies for expenditure from Interest component.

As per the CAF Rule 2018 the APO should be prepared in consultation with the Gram Sabha as prescribed under the FRA before the APO is approved by the Steering Committee of State Authority. No such undertaking has been provided along with the APO, which may be provided.

The State Authority should ensure that the expenditure from State Fund is done strictly according to the provisions of the CAF Act and CAF Rules and follow directions issued by any authority or Court in this regard.

The committee examined the proposal in light of the above restriction and approved the APO subject to the amendment for non-permissible activities referred above. The budget for the APO should be revised accordingly and informed to the National Authority for record.

  
DEEPAK KUMAR SINHA  
Inspector General of Forests  
Ministry of Environment, Forest and Climate Change  
Govt. of India, New Delhi

65




Ministry of Environment, Forest & Climate Change  
 (National CAMPA)  
 Tel. : 011-24695355, Mobile : 9434169208  
 E-mail: [adhoc-campa-mef@nic.in](mailto:adhoc-campa-mef@nic.in), [dyceo-ncampa@gov.in](mailto:dyceo-ncampa@gov.in)  
 Indira Paryavaran Bhawan, Jorbagh Road, New Delhi – 110 003

No.11-100/2015-FC

Dated the 7<sup>th</sup> November, 2019

**OFFICE MEMORANDUM**

The undersigned is directed to enclose a copy of the minutes of the 4<sup>th</sup> meeting of the Executive Committee of National Authority held on 15<sup>th</sup> October, 2019 under the Chairmanship of Director General of Forests & Special Secretary / Chairman, Executive Committee, National CAMPA, Ministry of Environment, Forest & Climate Change for information and necessary action.

  
 7.11.19  
 (Brijendra Swaroop)  
 Dy. Chief Executive Office  
 National CAMPA

Encl. : As above.

**Distribution :**

1. **Director General of Forests and Special Secretary**, Ministry of Environment, Forest & Climate Change, Government of India – Chairperson.
2. **Additional Director General of Forests (Forest Conservation)**, Ministry of Environment, Forest & Climate Change, Government of India – Member.
3. **Additional Director General of Forests (Wildlife)**, Ministry of Environment, Forest & Climate Change, Government of India – Member.
4. **Mission Director, National Mission for Green India**, Ministry of Environment, Forest & Climate Change, Government of India – Member.
5. **Financial Adviser**, Ministry of Environment, Forest & Climate Change, Government of India – Member.
6. **Head of all Regional Offices** of the Ministry of Environment, Forest & Climate Change, Government of India – Member.
7. **Inspector General of Forests (Forest Conservation)**, Ministry of Environment, Forest & Climate Change, Government of India – Member.
8. **Chief Executive Officer of National CAMPA** – Member Secretary.
9. **The PCCF(HOFF)**, Department of Forests, Government of India / Himachal Pradesh, Karnataka, Manipur, Assam, Jharkhand, Bihar, Goa, Mizoram, Chhattisgarh, Andhra Pradesh, Maharashtra, Uttarakhand, Uttar Pradesh, Rajasthan, Tripura, Odisha, West Bengal & Sikkim.
10. Guard File.



Minutes of Meeting4<sup>th</sup> meeting of the Executive Committee of National AuthorityVenue: Krishna Hall, 4<sup>th</sup> Floor, Jal Wing, Indira Paryavaran Bhawan, New DelhiTime: 1000 hrs.Date: 15th October 2019List of participants: Enclosed

At the outset, the Chief Executive Officer, National CAMPA welcomed DGF&SS, the members of Executive Committee and officers from the State Governments. While initiating discussion, he flagged following common issues observed in the APOs of various States, for consideration of the Executive Committee,

- Hiring/purchase of vehicles for protection and management [Rule 5(4)(d)]
- Payment of wages under various activities as payment of salaries is not permissible under Rule 5(4) (a) of the CAF Rules, 2018
- Consultation with Gram Sabha/Village level Forest Management Committee, which shall be in consonance with the provisions of the Scheduled Tribes and Other Forest Dwellers (Recognition of Rights) Act, 2006 [FRA, 2006]
- Development of Infrastructure [Rule 5(4)(e)]

After detailed deliberations, the Executive Committee arrived at the following conclusions:

- i. The Compensatory Afforestation Fund, Rules 2018 (CAF Rules) prohibit purchase of vehicles for officers although protection of plantations and forests is one of the permissible activities under 5(2) (d). Purchase of new vehicles should be discouraged and it should be resorted to only after all efforts for hiring of vehicles have been exhausted. If the last option of purchase is exercised, it will not entail provisioning of post of driver etc. from State CAMPA funds.
- ii. Payment of wages for permissible activities with a targeted output as per the approved Annual Plan of Operation (APO) is admissible. Payment of salaries and allowances for State CAMPA members and staff is admissible from 60% of the interest accrued component. [Rule 6(a)(iv)]

ANISHARAN

(अंजनी नन्दन शरण/ANJANI NANDAN SHARAN)  
मुख्य कार्यकारी अधिकारी/Chief Executive Officer  
राष्ट्रीय अंचल/National CAMPA  
पर्यावरण, वन एवं जलवायु परिवर्तन विभाग  
Mo Environment, Forest and Climate Change  
नया दिल्ली, 110 068

- iii. All the state officials present in the meeting voiced the concern that consultation with Gram Sabha or Village Forest Management Committee while framing the APO in consonance with Forest Rights Act, 2006, will be extremely difficult and impractical. The Executive Committee, therefore, decided that prior consultation is mandatory with Gram Sabha or VFMC at the time of implementation of each activity contained in the APO. Provisions of FRA, 2006 and associated guidelines shall be strictly adhered to. It was also advised that all consultations with Gram Sabha and VFMC may be recorded.
- iv. Construction of residential and official buildings for officers above the Forest Range Officer of the State Forest Department is not permissible under Rule 5(4) (e). As per Rule 6(b), not more than 40% of interest accrued could be utilised for non-recurring and recurring expenditure of the State Authority.

The Executive Committee advised the State Officials that while framing APO, all proposed activities from monies of net present value (NPV) and interest accrued may be provided in a tabular Form duly providing for their financial implications with specific mention of relevant CAF Rule, 2018 for admissibility. The activities proposed in APOs shall be in accordance with the prescriptions under respective working plans and management plans, as the case may be.

**I. Confirmation of Minutes of 3<sup>rd</sup> meeting of Executive Committee of National Authority:**

The minutes of 3<sup>rd</sup> Meeting of Executive Committee of National Authority were confirmed.

**II. Confirmation of Action Taken Report of 3<sup>rd</sup> meeting of Executive Committee of National Authority.**

The Action Taken Report on the decisions of 3<sup>rd</sup> meeting of Executive Committee of National Authority was perused and noted.

**III. Discussion & Decisions on Agenda Items for 4<sup>th</sup> meeting:**

**a. Agenda No. 1: Annual Plan of Operation-Himachal Pradesh (2019-20)**

Department of Forests, Government of Himachal Pradesh, Sheila, vide letter dated 9<sup>th</sup> July, 2019, has submitted their Annual Plan of Operation of the State CAMPA to National Authority for the year 2019-20 for an amount of Rs.156.906 crores. The APO was approved by the State Steering Committee in its meeting held on 2<sup>nd</sup> July, 2019. The component-wise details of APO are as under:

Sr No.	Major Activity	Details	Financial (Rs in Crores)
1	Site Specific works as per FCA approval	Compensatory Afforestation	13.700
		CAT Plan	31.300
		Integrated WLMP	20.792
		Others	0.114
		<b>Sub Total(i)</b>	<b>65.906</b>
2.	Works under 80% NPV component	ANR, artificial regeneration (plantations), nursery, subsidiary silviculture operations etc.	70.40
		Establishment, up gradation and maintenance of modern nurseries, information technology and communication etc.	17.60
	<b>Sub Total (ii)</b>	<b>88.00</b>	
3.	Works under 60% Interest component	Salary and allowance for State Authority sitting fee etc.	2.20
		Works under 40% Interest component	0.80
	<b>Sub Total (iii)</b>	<b>3.00</b>	
		<b>Grand Total (i+ii+iii)</b>	<b>156.906</b>

The APO for the year 2019-20 was put up before the Executive Committee for examination and consideration. Chief Executive Officer, State CAMPA presented the detailed component wise activities of the APO before the Committee. The Executive Committee deliberated upon the activities proposed in the APO and approved it with following observations:

- > There should not be any reduction in allocation for forestry sector in the regular State Budget due to flow of CAMPA funds.
- > The State shall furnish a brief description and abstract of the monitoring work done by the Monitoring and Evaluation Wing of the SFD and by the independent monitor in the State as desired in Part I (f) & (g) respectively of Form XII, to the National Authority for records.

ANSHARAN

(अंजनी शरण/ANJANI /ANDAN SHARAN)  
मुख्य कार्यकारी अधिकारी/Chief Executive Officer  
राष्ट्रीय क्षेत्र/ National CAMPA  
पर्यावरण, वन एवं जलवायु परिवर्तन विभाग  
Min. Environment, Forest and Climate  
Change, Govt. of India



- Pending site-specific compensatory afforestation targets need immediate attention of State Authority. A backlog of 486.86 ha is noticed in compensatory afforestation on non-forest land (NFL) and double degraded forest land (DDFL), which shall be taken up on top priority.
- In Chapter 9 for Compensatory Afforestation provisioning of Rs 1.09 crores as departmental charges over and above Rs 0.86 crores as contingencies need clarification from the State Authority.
- The State Authority shall ensure that activities proposed from NPV shall be taken up as per approved working plan/wildlife management plan prescriptions and after due consultation with the Gram Sabha & VFMC, as the case may be and shall be in consonance with the provisions of the Scheduled Tribes and Other Traditional Forest Dwellers (Recognition of Forest Rights) Act, 2006 under proviso below Rule 5(3) (K).
- The plantation of 150 ha under artificial regeneration (NPV) proposed to be taken up through Eco Task Force is not approved as it has a salary component also.
- Geo-tags of all site-specific as well as non-site-specific activities will be provided to the National Authority for records. Polygons of each plantation carried out shall be uploaded on e-Greenwatch portal.
- Provisioning of civil works in wildlife areas shall be consistent with the approved management plan.
- Mismatch in figures provided in content and tables shall be rectified.
- The proposed activities shall be carried out as per approved schedule of rates, approved minimum wages etc.
- 'Measurable Outputs' of all physical activities and targets of each permissible activity along with period required for achieving the measurable output may be provided to the National Authority for records.
- A certificate regarding non-overlapping of activities with other schemes shall also be provided to National Authority for records.
- Activities regarding purchase of vehicles, infrastructure development, wages etc. should be taken up as per decisions taken in this meeting and if there is any revision in the APO on account of these activities, the same shall be communicated to the National Authority for records.
- Repair of vehicles shall be limited to the repair of vehicles purchased from the

A/S. S. S. S. S. S.

(अंजनी नन्दन शरण/ANJANI NANDAN SHARAN)  
 राज्य पर्यावरणी अधिकारी/Chief Executive Officer  
 राष्ट्रीय क्षेत्र, National CAMPA  
 पर्यावरण, वन एवं जलवायु परिवर्तन विभाग  
 Mo Environment, Forest and Climate Change  
 भारत सरकार, नई दिल्ली/Govt. of India New Delhi

ANJANI NANDAN SHARAN  
 Chief Executive Officer  
 National CAMPA  
 MoEF&CC  
 New Delhi

- Maintenance of existing infrastructure like residential and official buildings related to frontline staff shall be done from the regular State budget.
- Maintenance of equipments including computers, printers and UPSs shall be limited to equipments purchased by the State Authority from CAMPA funds.
- Forest fire prevention and control activity is to be in consonance with National Action Plan on Forest Fire, approved by Government of India in consultation with State Government. The State Authority should come up with State Forest Fire Action Plan for next five years and propose activities from NPV component accordingly.
- The proposed activities from monies received towards NPV deposited in the State Fund shall be bifurcated in the manner provided in Rule 5(2) and Rule 5(3). Similarly, the proposed activities from the interest accrued on monies in the State Fund shall be bifurcated in the manner provided in Rule 6(a) and 6(b). While doing so the specific sub rule shall also be mentioned against each proposed activity.
- The activity wise revised outlay for the APO should be communicated to the National Authority for records.

**b. Agenda No.2: Annual Plan of Operation- Karnataka (2019-20)**

Department of Forests, Government of Karnataka vide letter dated 17th August 2019 has submitted Annual Plan of Operation of the State CAMPA for the year 2019-20 for a proposed outlay of Rs.150.75 crores. The APO was approved by the State Steering Committee in its meeting held on 8th August, 2019. The component-wise details of APO are as under:

Sr No.	Major Activity	Details	Financial (Rs in crores)
1	Site-Specific works as per FCA approval	Spill over works	12.7419
		Fresh Works	2.7641
		Spill over works	21.5914
		Fresh works	50.7553

(अंजनी नन्दन शरण/ANJANI NANDAN SHARAN)  
मुख्य कार्यकारी अधिकारी/Chief Executive Officer  
राष्ट्रीय फंडा/National CAMPA  
पर्यावरण, वन एवं जलवायु परिवर्तन विभाग  
Mo Environment, Forest and Climate Change

		<b>Sub Total (i)</b>	<b>87.8527</b>
2	Works under 80% NPV component	ANR, AR, Silvicultural Operations, Protection of Plantation & Forest, consolidation of forest land by survey & demarcation etc.	50.0000
	Works under 20% NPV component	Purchase and maintenance of devices, Maintenance and construction of forest paths, Construction & maintenance of forest buildings for frontline staff, Monitoring & Evaluation etc.	12.1473
	<b>Sub Total (ii)</b>		<b>62.1473</b>
3	Utilization of Interest accrued on Deposits in State Fund	Office expenditure, payment of wages to outsourced employees, TA etc. of CEO, CAMPA	0.7500
		<b>Sub Total (iii)</b>	<b>0.7500</b>
		<b>Grand Total</b>	<b>150.7500</b>

The APO of Karnataka State CAMPA for the year 2019-20 was put up before the Executive Committee for examination and consideration. Chief Executive Officer, State CAMPA presented the detailed component wise activities of the APO before the Committee. His response to the conveyed observations on the APO through email was also discussed. The Executive Committee deliberated upon the activities proposed in the APO and approved it with following observations:

- There should not be any reduction in allocation for forestry sector in the regular State Budget due to flow of CAMPA funds.
- The State shall furnish a brief description and abstract of the monitoring work done by the Monitoring and Evaluation Wing of the SFD and by the independent monitor in the State as desired in Part I (f) & (g) respectively of Form XII, to the National Authority for records.
- The backlog of compensatory afforestation to the tune of 577.38 ha on non-forest land and 331.57 ha on degraded forest land shall be completed at the earliest.

ANSHARAN  
(अंजनी नन्दन शरण/ANJANI NANDAN SHARAN)  
मुख्य कार्यकारी अधिकारी/Chief Executive Officer  
राष्ट्रीय अंशाना/National CAMPA  
पर्यावरण, वन एवं जलवायु परिवर्तन विभाग  
Mo Environment, Forest and Climate Change  
नया दिल्ली



- Proposal to strengthen training infrastructure (Rs 1.00 crores), purchase of all-in-one PCs (Rs 1.00 crores) and research work (Rs 2.5328 crores) from NPV monies is not permissible in the absence of details.
- Provisioning of Rs 1.00 crores for anti-depredation camps may be taken up only if it is a part of approved Wildlife Management Plan.
- The State Authority shall ensure that activities proposed from NPV shall be taken up as per the approved working plan/wildlife management plan prescriptions and after due consultation with the Gram Sabha & VFMC, as the case may be and shall be in consonance with the provisions of the Scheduled Tribes and Other Traditional Forest Dwellers (Recognition of Forest Rights) Act, 2006 under proviso below Rule 5(3) (K).
- Forest fire prevention and control activity is to be in consonance with National Action Plan on Forest Fire, approved by Government of India in consultation with State Government. The State Authority should come up with State Forest Fire Action Plan for next five years and propose activities from NPV component accordingly.
- Geo-tags of all site-specific as well as non-site-specific activities will be provided to the National Authority for records. Polygons of each plantation carried out shall be uploaded on e-Green watch portal.
- Provisioning of civil works in wildlife areas shall be consistent with approved management plan.
- The proposed activities shall be carried out as per approved schedule of rates, approved minimum wages etc.
- 'Measurable Outputs' of all physical activities and targets of each permissible activity along with period required for achieving the measurable output may be provided to the National Authority for records.
- A certificate regarding non-overlapping of activities with other schemes shall also be provided to the National Authority for records.
- Activities regarding purchase of vehicles, infrastructure development, wages etc. should be taken up as per decisions taken in this meeting and if there is any revision in the APO on account of these activities, the same shall be communicated to the National Authority for records.
- Repair of vehicles shall be limited to vehicles purchased from the CAMPA funds.

ANJANAN

(अंजनी नन्दन शरण/ANJANI NANDAN SHARAN)  
 मुख्य कार्यकारी अधिकारी/Chief Executive Officer  
 राष्ट्रीय क्षेत्र/Regional CAMPA  
 पर्यावरण, वन एवं जलवायु परिवर्तन विभाग  
 Mo Environment, Forest and Climate Change  
 नया दिल्ली, ११० ००६ / Govt. of India New Delhi

- Maintenance of existing infrastructure like residential and official buildings related to frontline staff shall be done from the regular State budget.
- Maintenance of equipments including computers, printers and UPSs shall be limited to equipments purchased by the State Authority from CAMPA funds.
- The proposed activities from monies received towards NPV deposited in the State Fund shall be bifurcated in the manner provided in Rule 5(2) and Rule 5(3). Similarly, the proposed activities from the interest accrued on monies in the State Fund shall be bifurcated in the manner provided in Rule 6(a) and 6(b). While doing so the specific sub rule shall also be mentioned against each proposed activity.
- The activity wise revised outlay for the APO should be communicated to the National Authority for records.

**c. Agenda No.3: Annual Plan of Operation- Manipur (2019-20)**

Department of Forests, Government of Manipur vide letter dated 27<sup>th</sup> August, 2019 has submitted their Annual Plan of Operation of State CAMPA/State Authority for the year 2019-20 with a proposed outlay of Rs.30.9760 Crores. The Annual Plan of Operation has been approved by the State Steering Committee in its meeting held on 22<sup>nd</sup> August, 2019. The details of APO are provided hereunder:

Sr No.	Major Activity	Details	Financial (Rs in Crores)
1	Site Specific works as per FCA approval	Compensatory Afforestation	6.1113
		CAT Plan	6.13563
		Dwarf plantation	0.01240
		<b>Sub Total(i)</b>	<b>12.25933</b>
2.	Works under 80.44% of NPV component	Penal NPV	0.39400
		Core activities Forest Management	14.19847
		Core activities Wildlife Management	0.4650
		Works under Modern Nursery	1.18814

A. N. Sharan

(अंजनी नन्दन शरण/ANJANI NANDAN SHARAN)  
मुख्य कार्यकारी अधिकारी/Chief Executive Officer  
राष्ट्रीय कैंपा/ National CAMPA  
पर्यावरण, वन एवं जलवायु परिवर्तन विभाग  
Mo Environment, Forest and Climate Change  
भारत सरकार, नई दिल्ली/Govt. of India, New Delhi

19.55% NPV component	Capacity Building	0.0500
	F&WL Infrastructure	1.8000
	Working Plan	0.1500
	Monitoring/Overhead	0.33106
	Awareness	0.1400
	<b>Sub Total (ii)</b>	<b>18.71667</b>
	<b>Grand Total (I + ii)</b>	<b>30.97600</b>

The APO of Manipur State CAMPA for the year 2019-20 was put up before the Executive Committee for examination and consideration. Chief Executive Officer, State CAMPA, presented the detailed component wise activities of the APO before the Committee. The Executive Committee deliberated upon the activities proposed in the APO and approved it with following observations:

- There should not be any reduction in allocation for forestry sector in the regular State Budget due to flow of CAMPA funds.
- The State shall furnish a brief description and abstract of the monitoring work done by the Monitoring and Evaluation Wing of the SFD and by the independent monitor in the State as desired in Part I (f) & (g) respectively of Form XII, to the National Authority for records.
- The details regarding stipulated and achieved compensatory afforestation since 1980 till last financial year shall be prepared in order to ascertain backlog of compensatory afforestation targets and shall also be furnished to the National Authority for records.
- The findings of monitoring works of State Forest Department and 3rd party shall be furnished to the National Authority for records.
- Activities proposed in Zoo with an outlay of Rs 46.50 lakhs are not permissible as per Rule 5(4) (j).
- Preparation of working plan is the core activity of the Forest Department. The proposed outlay of Rs 15.00 lakhs on this account is not permissible.
- Comprehensive proposal under interest component shall be resubmitted to the National Authority through the Steering Committee for its approval.
- The State Authority shall ensure that activities proposed from NPV shall be taken up as per the approved working plan/wildlife management plan prescriptions and

ANJANI SHARAN

(अंजनी नन्दन शरण/ANJANI NANDAN SHARAN)  
मुख्य कार्यकारी अधिकारी/Chief Executive Officer  
राष्ट्रीय क्षेत्र/ National CAMPA  
पर्यावरण, वन एवं जलवायु परिवर्तन विभाग  
Mo Environment, Forest and Climate Change  
नया दिल्ली/ Govt. of India New Delhi



after due consultation with the Gram Sabha & VFMC, as the case may be and shall be in consonance with the provisions of the Scheduled Tribes and Other Traditional Forest Dwellers (Recognition of Forest Rights) Act, 2006 under proviso below Rule 5(3) (K).

- Geo-tags of all site specific as well as non-site-specific activities will be provided to the National Authority for records. Polygons of each plantation carried out shall be uploaded on e-Greenwatch portal.
- Forest fire prevention and control activity is to be in consonance with National Action Plan on Forest Fire, approved by Government of India in consultation with State Government. The State Authority should come up with State Forest Fire Action Plan for next five years and propose activities from NPV component accordingly.
- Provisioning of civil works in wildlife areas shall be consistent with approved management plan.
- The proposed activities shall be carried out as per approved schedule of rates, approved minimum wages etc.
- 'Measurable Outputs' of all physical activities and targets of each permissible activity along with period required for achieving the measurable output may be provided to the National Authority for records.
- A certificate regarding non-overlapping of activities with other schemes shall also be provided to the National Authority for records.
- Activities regarding purchase of vehicles, infrastructure development, wages etc. should be taken up as per decisions taken in this meeting and if there is any revision in the APO on account of these activities, the same shall be communicated to the National Authority for records.
- Repair of vehicles shall be limited to vehicles purchased from the CAMPA funds.
- Maintenance of existing infrastructure like residential and official buildings related to frontline staff shall be done from the regular State budget.
- Maintenance of equipments including computers, printers and UPSs shall be limited to the equipments purchased by the State Authority from CAMPA funds.
- The proposed activities from monies received towards NPV deposited in the State Fund shall be bifurcated in the manner provided in Rule 5(2) and Rule 5(3). Similarly, the proposed activities from the interest accrued on monies in the State Fund shall be bifurcated in the manner provided in Rule 6(a) and 6(b). While

A. Nandan Sharan

(अंजनी नन्दन शरण/ANJANI NANDAN SHARAN)  
मुख्य कार्यकारी अधिकारी/Chief Executive Officer  
राष्ट्रीय ई-ग/ National CAMPA  
पर्यावरण, वन एवं जलवायु परिवर्तन विभाग  
Mo Environment, Forest and Climate Change  
नया दिल्ली, 110 068/ Govt. of India, New Delhi.

doing so the specific sub rule shall also be mentioned against each proposed activity.

- The activity wise revised outlay for the APO should be communicated to the National Authority for records.

**d. Agenda No. 4: Annual Plan of Operation- Assam (2019-20)**

Department of Forests, Government of Assam vide letter dated 5th September 2019, has submitted Annual Plan of Operation of the State CAMPA for the year 2019-20 to the National Authority having a proposed outlay of Rs. 55.8863 crores. The APO was approved by the State Steering Committee in its meeting held on 8<sup>th</sup> August, 2019. The component-wise details of APO are as under:

Sr No.	Major Activity	Details	Physical (in ha)	Financial (Rs in Lakh)
1	Site Specific works as per FCA approval	Compensatory Afforestation	3053.17	1436.16
		Penal CA		
		Additional CA		
		Safety zone		
		CAT		
		Sub Total(i)	3053.17	1436.16
		Afforestation	2921.5	1993.25
		Aided Natural Regeneration (ANR)	877.5	801.57
		Sal Coppice management	1100	159.04
		Apurugia Briksha Plantation		138
Soil Moisture conservation		14.50		
2	Works under 20% NPV component	Nursery	69	312.55
		Infrastructure Development		198.42
		Staff amenities for frontline field personnel		50.00
		Publicity, awareness, Education, supporting conservation activities		35.00

ANSharan

(अंजनी नन्दन शरण/ANJANI NANDAN SHARAN)  
मुख्य कार्यकारी अधिकारी/Chief Executive Officer  
राष्ट्रीय कोष/ National CAMPA  
पर्यावरण, वन एवं जलवायु परिवर्तन  
Mo Environment, Forest and Climate  
राज्य सरकार, नई दिल्ली/Govt. of India

		Monitoring and Evaluation cost	30.00
		<b>Sub Total(ii)</b>	<b>3732.49</b>
		Maintenance of 3.0 ha nurseries as CAF Rules, 2018	313.50
		State CAMPA management	60.00
		Audit fees	11.00
	Works under 40% Interest component	Capacity development of frontline staffs, JFMC members, organization of Workshop & Specialized trainings exposure visits etc.	35.48
		<b>Sub Total(iii)</b>	<b>419.98</b>
		<b>Grand Total(i+ii+iii)</b>	<b>5588.63</b>

The APO for the year 2019-20 was put up before the Executive Committee for examination and consideration. Chief Executive Officer, State CAMPA, Assam presented the detailed component wise activities of the APO before the Committee and submitted a written response to observations on the APO. He also furnished a signed copy of minutes of the State Level Steering Committee meeting, mandatory Form VI, geo-tags for site-specific components and cost estimates for the proposed activities, in response to observations conveyed to State Authorities.

The Executive Committee deliberated upon the activities proposed in the APO and approved it with following observations:

- There should not be any reduction in allocation for forestry sector in the regular State Budget due to flow of CAMPA funds.
- The State shall furnish a brief description and abstract of the monitoring work done by the Monitoring and Evaluation Wing of the SFD and by the independent monitor in the State as desired in Part I (f) & (g) respectively of Form XII, to the National Authority for records.

A-Nishan



- The State Authority shall ensure that activities proposed from NPV shall be taken up as per the approved working plan/wildlife management plan prescriptions and after due consultation with the Gram Sabha & VFMC, as the case may be and shall be in consonance with the provisions of the Scheduled Tribes and Other Traditional Forest Dwellers (Recognition of Forest Rights) Act, 2006 under proviso below Rule 5(3) (K).
- Geo-tags of all site-specific as well as non-site-specific activities will be provided to National Authority for records. Polygons of each plantation carried out shall be uploaded on e-Green watch portal.
- Forest fire prevention and control activity is to be in consonance with National Action Plan on Forest Fire, approved by Government of India in consultation with State Government. The State Authority should come up with State Forest Fire Action Plan for next five years and propose activities from NPV component accordingly.
- The proposed activities shall be carried out as per approved schedule of rates, approved minimum wages etc.
- A certificate regarding non-overlapping of activities with other schemes shall also be provided to the National Authority for records.
- 'Measurable Outputs' of all physical activities and targets of each permissible activity along with period required for achieving the measurable output may be provided to the National Authority for records.
- Activities regarding purchase of vehicles, infrastructure development, wages etc. should be taken up as per decisions taken in this meeting and if there is any revision in the APO on account of these activities, the same shall be communicated to the National Authority for records.
- Repair of vehicles shall be limited to vehicles purchased from the CAMPA funds.
- Maintenance of existing infrastructure like residential and official buildings related to frontline staff shall be done from the regular State budget.
- Maintenance of equipments including computers, printers and UPSs shall be limited to the equipments purchased by the State Authority for from CAMPA funds.

➤ The proposed activities from monies received towards NPV deposited in the State Fund shall be bifurcated in the manner provided in Rule 5(2) and Rule 5(3).

➤ Similarly, the proposed activities from the interest accrued on monies in the State

ANJANI NARAYAN  
 (अंजनी नरयण शर्मा/ANJANI NARAYAN SHARMA)  
 ग्रुप सचिव/सी.ई.ओ./Chief Executive Officer  
 राष्ट्रीय वन/Ministry of Environment  
 पर्यावरण, वन एवं जलवायु परिवर्तन विभाग  
 MoE Environment, Forest and Climate Change  
 नया दिल्ली, नई दिल्ली/Govt. of India New Delhi

Fund shall be bifurcated in the manner provided in Rule 6(a) and 6(b). While doing so the specific sub rule shall also be mentioned against each proposed activity.

- The activity wise revised outlay for the APO shall be communicated to the National Authority for records.

**e. Agenda No. 5: Annual Plan of Operation- Jharkhand (2019-20)**

Department of Forests, Government of Jharkhand has submitted Annual Plan of Operation of the State CAMPA for the year 2019-20 of a proposed amount of Rs.409.47737 crores. The APO was approved in the meeting of Steering Committee of Jharkhand State, held on 30<sup>th</sup> August, 2019. The component-wise details of APO are as under:

Sr No.	Major Activity	Details	Financial (Rs in lakh)
1	Site Specific works as per FCA approval	Completion and maintenance work under ongoing CA/PCA Scheme	2989.676
		New CA/PCA activities	5007.952
		WLMP	1588.449
		<b>Sub Total(i)</b>	<b>9586.077</b>
2.	Activity under NPV Amount	Completion and maintenance under ongoing afforestation scheme	2028.500
		New activities (plantation and other works)	28533.160
		<b>Sub Total (ii)</b>	<b>30561.660</b>
3.	Utilization of Interest accrued on deposits in State CAMPA	Conservation and development of forest and wildlife	554.000
		Non-recurring and recurring expenditure of State Authority	246.000
		<b>Sub Total (iii)</b>	<b>800.00</b>
		<b>Grand Total (i+ii+iii)</b>	<b>40947.737</b>

A. N. Sharan

(अंजनी नन्दन शरण/ANJANI NANDAN SHARAN)  
मुख्य कार्यकारी अधिकारी/Chief Executive Officer  
राष्ट्रीय कोष/ National CAMPA  
पर्यावरण, वन एवं जलवायु परिवर्तन विभाग  
Mo Environment, Forest and Climate Change  
भारत सरकार, नई दिल्ली/Govt. of India New Delhi

The APO of Jharkhand State Authority for the year 2019-20 was put up before the Executive Committee for examination and consideration. Chief Executive Officer, State CAMPA presented the detailed component-wise activities of the APO before the Committee and submitted a written response to observations on the APO. The Executive Committee deliberated upon the activities proposed in the APO and approved it with following observations:

- There should not be any reduction in allocation for forestry sector in the regular State Budget due to flow of CAMPA funds.
- The State shall furnish a brief description and abstract of the monitoring work done by the Monitoring and Evaluation Wing of the SFD and by the independent monitor in the State as desired in Part I (f) & (g) respectively of Form XII, to the National Authority for records.
- The State Authority shall ensure that activities proposed from NPV shall be taken up as per the approved working plan/wildlife management plan prescriptions and after due consultation with the Gram Sabha & VFMC, as the case may be and shall be in consonance with the provisions of the Scheduled Tribes and Other Traditional Forest Dwellers (Recognition of Forest Rights) Act, 2006 under proviso below Rule 5(3) (K).
- Geo-tags of all site specific as well as non-site-specific activities will be provided to National Authority for record. Polygons of each plantation carried out shall be uploaded on e-Green watch portal.
- Forest fire prevention and control activity is to be in consonance with National Action Plan on Forest Fire, approved by Government of India in consultation with State Government. The State Authority should come up with State Forest Fire Action Plan for next five years and propose activities from NPV component accordingly.
- The proposed activities shall be carried out as per approved schedule of rates, approved minimum wages etc.
- A certificate regarding non-overlapping of activities with other schemes shall also be provided to the National Authority for records.
- 'Measurable Outputs' of all physical activities and targets of each permissible activity along with period required for achieving the measurable output may be provided to the National Authority for records.

ANSHUMAN

(आजमी नन्दन शरण/ANJANI NANDAN SHARAN)  
प्रमुख कार्यकारी अधिकारी/Chief Executive Officer  
राष्ट्रीय वन/राष्ट्रीय परिवर्तन/राष्ट्रीय CAMPA  
Ministry of Environment, Forest and Climate Change  
New Delhi, India



- Activities regarding purchase of vehicles, infrastructure development, wages etc. should be taken up as per decisions taken in this meeting and if there is any revision in the APO on account of these activities, the same shall be communicated to the National Authority for records.
- Repair of vehicles shall be limited to vehicles purchased from the CAMPA funds.
- Maintenance of existing infrastructure like residential and official buildings related to frontline staff shall be done from the regular State budget.
- Maintenance of equipments including computers, printers and UPSs shall be limited to the equipments purchased by the State Authority from CAMPA funds.
- Medical Ambulances in remote areas, engagement of casual labors in offices other than CAMPA offices and maintenance of buildings shall be done through regular state budget.
- Provisioning of civil works in wildlife areas shall be consistent with approved management plan.
- Salary, LTC, TA, DA etc. kept under 60% of NPV is admissible to officers working for State CAMPA only [Rule 6(a) (iv)]. The provisioning in this shall be in consonance with number of officers and staff actually working in State CAMPA.
- The proposed activities from monies received towards NPV deposited in the State Fund shall be bifurcated in the manner provided in Rule 5(2) and Rule 5(3). Similarly, the proposed activities from the interest accrued on monies in the State Fund shall be bifurcated in the manner provided in Rule 6(a) and 6(b). While doing so, the specific sub rule shall also be mentioned against each proposed activity.
- The activity wise revised outlay for the APO shall be communicated to the National Authority for records.

The Executive Committee took note of the following decisions of the Steering Committee, namely-

- a) Minimum 20% of trees being planted must be of fruit bearing species and this component may be increased over the coming years depending on the availability of planting stock and other resources, and as per local silviculture.
- b) The work of the water conservation proposed in the CAMPA APO may be undertaken by the Forest Department in synergy with the Rural Development Department to the extent possible.

*ANSHUMAN*

(**अंशुमनी नन्दन शर्मा/ANJANI NANDAN SHARMA**)  
 प्रमुख कार्यकारी अधिकारी/Chief Executive Officer  
 राष्ट्रीय पर्यावरण संरक्षण आयोग/National Council  
 for Environmental Protection, नए दिल्ली  
 Mo Environment, Forest and Climate Change  
 नया दिल्ली, 110 068, भारत

c) Because of uncertainty in respect of construction of underpass by NHAI, the Forest Department should take lead in construction of at least one over-pass.

The advices of the Executive Committee on the above are as follows:

- a) Selection of species should be based on the working plan prescriptions.
- b) Mixing of monies received towards NPV or the interest accrued are not allowed with any other state schemes under implementation from any other budget and the works undertaken under sub-rule 5(2) and 5(3) or rule 6 shall be on stand-alone basis. (Refer Explanation 2 below Rule 5 and Explanation below Rule 6 of CAF Rules, 2018)
- c) Construction of under-pass or over-pass in the national highways from CAMPA funds is not permissible as it is the responsibility of NHAI and only NHAI is the competent authority to make such structures.

**f. Agenda Item No. 6: Annual Plan of Operation- Bihar (2019-20)**

Department of Forests, Government of Bihar, vide letter dated 24<sup>th</sup> September 2019 has submitted Annual Plan of Operation of the State CAMPA for the year 2019-20 with a proposed outlay of Rs. 140.18136 crores. The State Steering Committee in its meeting held on 24.09.2019 has approved the Annual Plan of Operation for the year 2019-20. The component-wise details of APO are as under:

Sr. No.	Head	Detail of Works	Financial (in Crores Rs)	
1	Mandatory works under FCA 1980	Compensatory Afforestation	5.4891	34.8092
		CAT and Wildlife related works	21.2956	
		Maintenance works	8.0245	
2	Activity under NPV Amount	Rehabilitation of degraded forest	14.2585	100.30927
		Road side plantation	8.5478	
		River Bank Plantation	10.7947	
		Soil & Moisture Conservation Works&	68.3127	

ANSHUJAN

(जिंदगी नन्दन शरण/ANJANI NANDAN SHARAN)  
मुख्य कार्यकारी अधिकारी/Chief Executive Officer  
राष्ट्रीय कंपनी/National CAMPA  
पर्यावरण, वन एवं जलवायु परिवर्तन मंत्रालय  
Mo Environment, Forest and Climate Change  
नवी दिल्ली/Govt. of India, New Delhi

		Other works		
3	Interest Components			5.0629
<b>TOTAL</b>				<b>140.1813</b>

The APO of Bihar State Authority for the year 2019-20 was placed before the Executive Committee for examination and consideration. Chief Executive Officer, State CAMPA presented the detailed component-wise activities of the APO before the Committee. The Executive Committee deliberated upon the activities proposed in the APO and approved it subject to the following observations:

- There should not be any reduction in allocation for forestry sector in the regular State Budget due to flow of CAMPA funds.
- The State shall furnish a brief description and abstract of the monitoring work done by the Monitoring and Evaluation Wing of the SFD and by the independent monitor in the State as desired in Part I (f) & (g) respectively of Form XII, to the National Authority for records.
- The details regarding stipulated and achieved compensatory afforestation since 1980 till last financial year, shall be prepared in order to ascertain backlog of compensatory afforestation targets and shall also be furnished to the National Authority for records.
- The State Authority shall ensure that activities proposed from NPV shall be taken up as per the approved working plan/wildlife management plan prescriptions and after due consultation with the Gram Sabha & VFMC, as the case may be and shall be in consonance with the provisions of the Scheduled Tribes and Other Traditional Forest Dwellers (Recognition of Forest Rights) Act, 2006 under proviso below Rule 5(3) (K).
- Geo-tags of all site specific as well as non-site-specific activities will be provided to National Authority for record. Polygons of each plantation carried out shall be uploaded on e-Green watch portal.
- Forest fire prevention and control activity is to be in consonance with National Action Plan on Forest Fire, approved by Government of India in consultation with State Government. The State Authority should come up with State Forest Fire

ANSWER



Action Plan for next five years and propose activities from NPV component accordingly.

- The proposed activities should be carried out as per approved schedule of rates, approved minimum wages etc.
- A certificate regarding non-overlapping of activities with other schemes shall also be provided to the National Authority for records.
- 'Measurable Outputs' of all physical activities and targets of each permissible activity along with period required for achieving the measurable output may be provided to the National Authority for records.
- Activities regarding purchase of vehicles, infrastructure development, wages etc. should be taken up as per decisions taken in this meeting and if there is any revision in the APO on account of these activities, the same shall be communicated to the National Authority for records.
- Repair of vehicles shall be limited to vehicles purchased from the CAMPA funds.
- Maintenance of existing infrastructure like residential and official buildings related to frontline staff shall be done from the regular State budget.
- Maintenance of equipments including computers, printers and UPSs shall be limited to the equipments purchased by the State Authority from the CAMPA funds.
- The proposed activities from monies received towards NPV deposited in the State Fund shall be bifurcated in the manner provided in Rule 5(2) and Rule 5(3). Similarly, the proposed activities from the interest accrued on monies in the State Fund shall be bifurcated in the manner provided in Rule 6(a) and 6(b). While doing so the specific sub rule shall also be mentioned against each proposed activity.
- Provisioning of civil works in wildlife areas shall be consistent with approved management plan.
- The proposed activities from monies received towards NPV deposited in the State Fund shall be bifurcated in the manner provided in Rule 5(2) and Rule 5(3). Similarly, the proposed activities from the interest accrued on monies in the State Fund shall be bifurcated in the manner provided in Rule 6(a) and 6(b). While doing so the specific sub rule shall also be mentioned against each proposed activity.

*A. N. SHARAN*

(अंजनी मन्दन शरण/ANJANI NANDAN SHARAN)  
मुख्य कार्यकारी अधिकारी/Chief Executive Officer  
राष्ट्रीय कोष/ National CAMPA  
पर्यावरण, वन एवं जलवायु परिवर्तन विभाग  
Mo Environment, Forest and Climate Change  
भारत सरकार, नई दिल्ली/Govt. of India, New Delhi

- The activity wise revised outlay for the APO shall be communicated to the National Authority for records.

**g. Agenda Item No. 7: Annual Plan of Operation-Goa (2019-20)**

Department of Forests, Government of Goa, vide letter dated 11<sup>th</sup> September 2019 has submitted Annual Plan of Operation of the State CAMPA for the year 2019-20 with a proposed outlay of Rs. 20.1729 crores. The State Steering Committee in its meeting held on 09.09.2019 has approved the Annual Plan of Operation for the year 2019-20. The component-wise details of APO are as under:

Sr No.	Major Activity	Details	Financial (Rs in Lakhs)
1	Site Specific works as per FCA approvals	Maintenance of old CA Plantations	2.10
		Raising of New CA Plantation with protective fencing	100.0
		Aided Natural Regeneration in degraded forest (ha)	16.00
		Development of New Nurseries for CA plantation & enrichment works, Densification works	20.00
		Raising of seedlings for public distribution	50.00
		<b>Sub Total(i)</b>	<b>188.10</b>
2	Works under 80% NPV component	Protection of Plantations & Forest	502.50
		Soil Moisture Conservation Works	50
		Forest Fire Prevention and Control Operations	59.16
		Management Biological	262.26
	Works under 20% NPV		

*ANJANI SHARAN*

(अंजनी नन्दन शरण/ANJANI NANDAN SHARAN)  
मुख्य कार्यकारी अधिकारी/Chief Executive Officer  
राष्ट्रीय कैंपा/National CAMPA  
पर्यावरण, वन एवं जलवायु परिवर्तन मंत्रालय  
Mo Environment, Forest and Climate Change  
सर्वोच्च कार्यालय, नई दिल्ली/Govt. of India New Delhi

	component	Diversity and Biological Resources	
		Improvement of Wildlife Habitats	523.22
		Construction & maintenance of residential and official building for frontline staff	57.75
		Capacity Building & Training, Publicity & Awareness Creation etc.	155.00
		IT & Communication for strengthening	
		<b>Sub Total(ii)</b>	<b>1656.09</b>
3	Works under 60% Interest component	Vehicles-pol	37.00
		Monthly mobile Phone charges of Forest Dept Goa	10.00
		Engagement of Data Entry operators at CAMPA Cell	10.00
		Computer, Printer & UPS maintenance	11.00
		Capacity Building, Workshop, Training, Publicity & Awareness, Nature Interpretation etc.	30.00
		Vehicles-maintenance (servicing, battery Tyres, Repair, etc.)	31.00
	Works under 40% Interest component	Preparation & submission of Final account for 2016-17 to 2018-19	10.00
		Miscellaneous works under interest component	14.10
		Expenditure for State Authority like engaging staff through outsourcing, hiring of vehicles,	20.00

~~AN/ANI~~

(श्री/श्री) नन्दन शरण/AN/ANI NANDAN SHARAN  
 मुख्य कार्यकारी अधिकारी/Chief Executive Officer  
 राष्ट्रीय निधि/National CAMPA  
 पर्यावरण, वन एवं जलवायु परिवर्तन विभाग  
 Mo Environment, Forest and Climate Change  
 नया दिल्ली/Dot. of India New Delhi



		office expenses etc.	
		<b>Sub Total(iii)</b>	<b>173.10</b>
		<b>Grand Total(i+ii+iii)</b>	<b>2017.29</b>

The APO of Goa State Authority for the year 2019-20 was placed before the Executive Committee for examination and consideration. The Chief Executive Officer, Goa State CAMPA presented the detailed component-wise activities of the APO before the Committee. The Executive Committee deliberated upon the activities proposed in the APO and approved it subject to the following observations:

- There should not be any reduction in allocation for forestry sector in the regular State Budget due to flow of CAMPA funds.
- The State shall furnish a brief description and abstract of the monitoring work done by the Monitoring and Evaluation Wing of the SFD and by the independent monitor in the State as desired in Part I (f) & (g) respectively of Form XII, to the National Authority for records.
- Mandatory site-specific compensatory afforestation targets need immediate attention of the State Authority. The State CAMPA shall take up the backlog plantation of 1845.2758 ha on double degraded forest land and 42.345 ha on non-forest land on top priority.
- The proposed activity in Part- II of the APO, namely, raising of 5 lakhs seedlings at a cost of Rs 50 lakhs for public distribution shall be taken up in accordance with Rule 5 (3) (j) of CAF Rules, 2018.
- The State Authority shall ensure that activities proposed from NPV shall be taken up as per the approved working plan/wildlife management plan prescriptions and after due consultation with the Gram Sabha & VFMC, as the case may be and shall be in consonance with the provisions of the Scheduled Tribes and Other Traditional Forest Dwellers (Recognition of Forest Rights) Act, 2006 as required under proviso below Rule 5(3) (K).
- Geo-tags of all site specific as well as non-site-specific activities will be provided to National Authority for record. Polygons of each plantation carried out shall be uploaded on e-Green watch portal.

ANJANI SHARAN

(अंजनी नन्दन शरण/ANJANI NANDAN SHARAN)  
मुख्य कार्यकारी अधिकारी/Chief Executive Officer  
राष्ट्रीय केंद्र, राष्ट्रीय CAMPA  
पर्यावरण, वन एवं जलवायु परिवर्तन विभाग  
Mo Environment, Forest and Climate Change  
सरकार भारत, नई दिल्ली, भारत  
Govt. of India, New Delhi

- The proposed activities should be carried out as per approved schedule of rates, approved minimum wages etc.
- A certificate regarding non-overlapping of activities with other schemes shall also be provided to the National Authority for records.
- 'Measurable Outputs' of all physical activities and targets of each permissible activity along with period required for achieving the measurable output may be provided to the National Authority for records.
- The proposed activities from monies received towards NPV deposited in the State Fund shall be bifurcated in the manner provided in Rule 5(2) and Rule 5(3). Similarly, the proposed activities from the interest accrued on monies in the State Fund shall be bifurcated in the manner provided in Rule 6(a) and 6(b). While doing so the specific sub rule shall also be mentioned against each proposed activity.
- Forest Fire Prevention and Control Operations shall be in consonance with National Action Plan on Forest Fire, approved by Government of India in consultation with State Government. The State Authority should come up with State Forest Fire Action Plan for next five years and propose activities from NPV component accordingly.
- A lump sum provision of Rs 20 lakh for miscellaneous works for forest protection from NPV and Rs 14.10 lakhs for miscellaneous works from Interest cannot be permitted without details.
- Provisioning of civil works in wildlife areas shall be consistent with approved management plan prescriptions.
- The NPV component shall be used for the ecological restoration of the forests lost due to diversion in the state. Creation and maintenance of eco-tourism facilities on forest land should be done from the regular State Budget.
- Maintenance of existing infrastructure like residential and official buildings related to frontline staff shall be done from the regular State budget.
- Provision of Rs 1.55 crores (appx 8% of total) for capacity building, training, publicity and awareness creation from NPV and Rs 30 lakhs (1.5%) from interest accrued out of total outlay of Rs 20.1729 crores cannot be permitted without details.

ANSharma

(अंजनी नन्दन शर्मा/ANJANI NANDAN SHARMA)  
 मुख्य कार्यकारी अधिकारी/Chief Executive Officer  
 राष्ट्रीय क्षेत्र/National CAMPA  
 पर्यावरण, वन एवं उदरगमन विभाग  
 Mo Environment, Forest and Climate Change  
 New Delhi, India

by the State Authority from CAMPA funds.



- Activities regarding purchase of vehicles, infrastructure development, wages etc. should be taken up as per decisions taken in this meeting and if there is any revision in the APO on account of these activities, the same shall be communicated to the National Authority for records.
- Repair of vehicles shall be limited to the vehicles purchased from the CAMPA funds.
- Purchase of boats for any purpose should be done from the regular State budget.
- Providing uniform to staff should be done from the regular State Budget.
- The activity wise revised outlay for the APO shall be communicated to the National Authority for records.

#### **h. Agenda Item No.8: Annual Plan of Operation-Mizoram (2019-20)**

The APO for 2019-20 of Mizoram, with a proposed outlay of Rs.19.2276 crores was discussed in the 3<sup>rd</sup> Executive Committee meeting of National Authority held on 15.07.2019 and the observations and decisions were conveyed to the State. The APO was approved subject to the amendment of non-permissible activities and the outlay of the APO was to be revised accordingly and informed to the National Authority for record. The financial approval was to be issued after receiving the revised APO from the Steering Committee incorporating the clarification and observations made. However, the Mizoram State Authority in its reply vide letter no. B22018/1/2017-CAMPA/PCCF/79 dated 22nd July 2019, neither sent the revised APO nor any clarification. No representative from the State Government attended the meeting. Hence, it was decided to issue a reminder to the State to immediately act on the decision taken in the third meeting of EC of the National Authority and that till then the approval of APO would be on hold.

#### **i. Agenda Item No.9: Annual Plan of Operation-Chhattisgarh (2019-20)**

The APO for 2019-20 of Chhattisgarh with a proposed outlay of Rs 848.5104 crores was discussed in the 3<sup>rd</sup> Executive Committee meeting of National Authority held on 15.07.2019 and the observations and decisions were conveyed to the State. The main observations *inter alia* included: - The State CAMPA must prepare a detailed five year catchment treatment plan for each catchment site and mention the treatment model, provision for Rs 36.5651 crores for WBM roads under 20% NPV is to be viewed according to CAF

(Signature)  
 Executive Director  
 MoEF&CC  
 New Delhi



Rules regarding permissible/not permissible activities, and the amount of Rs 12.15 crores for vehicles needs revision as per CAF rules. The APO was approved in principle, subject to amendment for non-permissible activities and the proposed outlay was to be revised accordingly and informed to the National Authority for record. The approval was to be issued after receiving clarifications regarding observations made above.

Thereafter, Chhattisgarh State Authority submitted a revised proposal vide its letter no. 133/2019/4063 dated 23.09.2019, which was put up before the Executive Committee for examination and consideration. Chief Executive Officer, State CAMPA presented the detailed component wise activities of the revised APO before the Committee. While responding to rationalisation of 43% of expenditure from interest accrued on compensatory levies, the state authority has explained that interest to the tune of Rs.347.50 crores will accrue for the year 2018-19 and if it is added to the interest already received by Chhattisgarh (Rs.822.47 crores), the share of expenditure from interest is only 30%. The Committee deliberated upon the clarifications and observed that while interest calculation can be firmed up separately, the issue is that huge amount is proposed to be spent in the current year. While approving the APO with following observations, the Committee advised that State Authority may like to rework the proposed expenditure and communicate the same to National Authority for records:

- > There should not be a reduction in allocation for forestry sector in the State Budget due to flow of CAMPA funds.
- > The State shall furnish a brief description and abstract of the monitoring work done by the Monitoring and Evaluation Wing of the SFD and by the independent monitor in the State as desired in Part I (f) & (g) respectively of Form XII, to the National Authority for records.
- > Construction of WBM roads under 20% NPV is approved. However, better and durable options for strengthening of roads may also be explored.
- > Activities regarding purchase of vehicles, infrastructure development, wages etc. should be taken up as per decisions taken in this meeting and if there is any revision in the APO on account of these activities, the same shall be communicated to the National Authority for records.
- > Repair of vehicles shall be limited to the vehicles purchased from the CAMPA funds.

*ANJANI SHARAN*

श्रीमती अंजनी शरण / ANJANI NANDAN SHARAN  
उप कार्यकारी अधिकारी / Chief Executive Officer  
राष्ट्रीय कंपनी / National CAMPA  
पर्यावरण, वन एवं जलवायु परिवर्तन मंत्रालय  
MoE, Environment, Forest and Climate Change  
नई दिल्ली / Govt. of India, New Delhi

- The proposed activities from monies received towards NPV deposited in the State Fund shall be bifurcated in the manner provided in Rule 5(2) and Rule 5(3). Similarly, the proposed activities from the interest accrued on monies in the State Fund shall be bifurcated in the manner provided in Rule 6(a) and 6(b). While doing so the specific sub rule shall also be mentioned against each proposed activity.
- The State Authority shall ensure that activities proposed from NPV shall be taken up as per the approved working plan/wildlife management plan prescriptions and after due consultation with the Gram Sabha & VFMC, as the case may be and shall be in consonance with the provisions of the Scheduled Tribes and Other Traditional Forest Dwellers (Recognition of Forest Rights) Act, 2006 as required under proviso below Rule 5(3) (K).
- Provisioning of civil works in wildlife areas shall be consistent with approved management plan prescriptions.
- Maintenance of existing infrastructure like residential and official buildings related to frontline staff shall be done from the regular State budget.
- Maintenance of equipments including computers, printers and UPSs shall be limited to equipments were purchased by the State Authority from CAMPA funds.
- Geo-tags of all site specific as well as non-site-specific activities will be provided to National Authority for record. Polygons of each plantation carried out shall be uploaded on e-Green watch portal.
- The proposed activities should be carried out as per approved schedule of rates, approved minimum wages etc.
- A certificate regarding non-overlapping of activities with other schemes shall also be provided to the National Authority for records.
- 'Measurable Outputs' of all physical activities and targets of each permissible activity along with period required for achieving the measurable output may be provided to the National Authority for records.
- The activity wise revised outlay for the APO shall be communicated to the National Authority for records.

*ANANDARAM*  
 (अंजनी नन्दन शरण/ANJANI NANDAN SHARAN)  
 प्रमुख कार्यकारी अधिकारी/Chief Executive Officer  
 राष्ट्रीय प्राण्य संरक्षण प्राधिकरण  
 नई दिल्ली

**j. Agenda Item No.10: Annual Plan of Operation-Andhra Pradesh (2019-20)**

The APO for 2019-20 of Andhra Pradesh, with a proposed outlay of Rs 306.79 crores was discussed in the 3<sup>rd</sup> Executive Committee meeting of National Authority held on 15.07.2019



and the observations and decisions were conveyed to the State. Thereafter, Andhra Pradesh State Authority submitted revised proposals with an outlay of Rs 322.97 crores vide its letter no. 22710/CAMPA-I/2015 dated the 05.09.2019, which was put up before the Executive Committee for examination and consideration. Chief Executive Officer, State CAMPA presented the detailed component-wise activities of the revised APO before the Committee. The Executive Committee deliberated upon the clarifications and accepted the same with following observations:

- Corrections/revisions as advised during deliberations of 3<sup>rd</sup> Executive Committee have been incorporated in the revised APO. Revised Form VI as per the CAF Rules shall be submitted.
- There should not be a reduction in allocation for forestry sector in the State Budget due to flow of CAMPA funds.
- Activities regarding purchase of vehicles, infrastructure development, wages etc. should be taken up as per decisions taken in this meeting and if there is any revision in the APO on account of these activities, the same shall be communicated to the National Authority for records.
- Repair of vehicles shall be limited to vehicles purchased from the CAMPA funds.
- Maintenance of existing infrastructure like residential and official buildings related to frontline staff shall be done from the regular State budget.
- Maintenance of equipments including computers, printers and UPSs shall be limited to the equipments purchased by the State Authority from CAMPA funds.
- The State shall furnish a brief description and abstract of the monitoring work done by the Monitoring and Evaluation Wing of the SFD and by the independent monitor in the State as desired in Part I (f) & (g) respectively of Form XII, to the National Authority for records.
- Geo-tags of all site specific as well as non-site-specific activities will be provided to National Authority for record. Polygons of each plantation carried out shall be uploaded on e-Green watch portal.
- The State Authority shall ensure that activities proposed from NPV shall be taken up as per the approved working plan/wildlife management plan prescriptions and after due consultation with the Gram Sabha & VFMC, as the case may be and shall be in consonance with the provisions of the Scheduled Tribes and Other Traditional Forest Dwellers (Recognition of Forest Rights) Act, 2006 as required

A. Anjan

(अंजनी नन्दन शरण/ANJANI NANDAN SHARAN)  
 मुख्य कार्यकारी अधिकारी/Chief Executive Officer  
 राष्ट्रीय अंचल/National CAMPA  
 नगरपालिका, काठमाडौं/काठमाडौं, नेपाल  
 National Authority for Conservation of Forest and Climate Change  
 काठमाडौं, नेपाल/Dhaka, Bangladesh



- The proposed activities from monies received towards NPV deposited in the State Fund shall be bifurcated in the manner provided in Rule 5(2) and Rule 5(3). Similarly, the proposed activities from the interest accrued on monies in the State Fund shall be bifurcated in the manner provided in Rule 6(a) and 6(b). While doing so the specific sub rule shall also be mentioned against each proposed activity.
- The proposed activities should be carried out as per approved schedule of rates, approved minimum wages etc.
- Provisioning of civil works in wildlife areas shall be consistent with approved management plan prescriptions.
- A certificate regarding non-overlapping of activities with other schemes shall also be provided to the National Authority for records.
- 'Measurable Outputs' of all physical activities and targets of each permissible activity along with period required for achieving the measurable output may be provided to the National Authority for records.
- The activity wise revised outlay for the APO shall be communicated to the National Authority for records.

**k. Agenda Item No.11: Annual Plan of Operation-Maharashtra (2019-20)**

The APO for 2019-20 of Maharashtra, with a proposed outlay of Rs 499.38 crores was discussed in the 3<sup>rd</sup> Executive Committee meeting of National Authority held on 15.07.2019 and the observations and decisions were conveyed to the State. Thereafter, Maharashtra State Authority submitted its reply vide letter no. Desk-CAMPA/CR-22(18-19)/303/19-20 dated 30<sup>th</sup> September 2019, which was put up before the Executive Committee for examination and consideration. Chief Executive Officer, State CAMPA presented the detailed component wise activities of the revised APO before the Committee. The Executive Committee deliberated upon the clarifications and accepted the same with following observations:

- Assurances provided in the reply shall be adhered to while implementing the APO.
- There should not be a reduction in allocation for forestry sector in the State Budget due to flow of CAMPA funds.
- The State shall furnish a brief description and abstract of the monitoring work

(अंजनी मन्दन शर्मा/ANJANI NANDAN SHARMA) Monitoring and Evaluation Wing of the SFD and by the independent  
मुख्य कार्यकारी अधिकारी/Chief Executive Officer  
राष्ट्रीय कैंपा/National CAMPA  
पर्यावरण, वन एवं जलवायु परिवर्तन विभाग  
Mo Environment, Forest and Climate Change  
भारत सरकार, नई दिल्ली/Govt. of India, New Delhi

monitor in the State as desired in Part I (f) & (g) respectively of Form XII, to the National Authority for records.

- Utilization of Rs 50 lakhs for "base study for forestry and wildlife related subject" instead of "working plan preparation" shall be mentioned in revised APO.
- Geo-tags of all site specific as well as non-site-specific activities will be provided to National Authority for record. Polygons of each plantation carried out shall be uploaded on e-Green watch portal.
- The proposed activities from monies received towards NPV deposited in the State Fund shall be bifurcated in the manner provided in Rule 5(2) and Rule 5(3). Similarly, the proposed activities from the interest accrued on monies in the State Fund shall be bifurcated in the manner provided in Rule 6(a) and 6(b). While doing so the specific sub rule shall also be mentioned against each proposed activity.
- The State Authority shall ensure that activities proposed from NPV shall be taken up as per the approved working plan/wildlife management plan prescriptions and after due consultation with the Gram Sabha & VFMC, as the case may be and shall be in consonance with the provisions of the Scheduled Tribes and Other Traditional Forest Dwellers (Recognition of Forest Rights) Act, 2006 as required under proviso below Rule 5(3) (K).
- Provisioning of civil works in wildlife areas shall be consistent with approved management plan prescriptions.
- Activities regarding purchase of vehicles, infrastructure development, wages etc. should be taken up as per decisions taken in this meeting and if there is any revision in the APO on account of these activities, the same shall be communicated to the National Authority for records.
- Repair of vehicles shall be limited to vehicles purchased from the CAMPA funds.
- Maintenance of existing infrastructure like residential and official buildings related to frontline staff shall be done from the regular State budget.
- Maintenance of equipments including computers, printers and UPSs shall be limited to the purchased by the State Authority from CAMPA Funds.
- The proposed activities should be carried out as per approved schedule of rates, approved minimum wages etc.
- A certificate regarding non-overlapping of activities with other schemes shall also

(to be submitted to the National Authority for records.

ANJANI

(अंजनी मन्दन शरण/ANJANI MANDAN SHARAN)  
 मुख्य कार्यकारी अधिकारी/Chief Executive Officer  
 राष्ट्रीय क्षेत्र/ National CAMPA  
 पर्यावरण, वन एवं जलवायु परिवर्तन विभाग  
 Mo Environment, Forest and Climate Change  
 नया दिल्ली / Govt of India



- 'Measurable Outputs' of all physical activities and targets of each permissible activity along with period required for achieving the measurable output may be provided to the National Authority for records.
- The activity wise revised outlay for the APO shall be communicated to the National Authority for records.

**1. Agenda Item No.12: Annual Plan of Operation-Uttarakhand (2019-20)**

The APO for 2019-20 of Uttarakhand, with a proposed outlay of Rs 218.00 crores was discussed in the Executive Committee meeting of National Authority held on 26.04.2019 and the observations and decisions were conveyed to the State. Thereafter, Uttarakhand State Authority submitted its reply vide letter no. 311/4-1/CAMPA/2019-20 dated 06.07.2019, which was put up before the Executive Committee for examination and consideration. Chief Executive Officer, State CAMPA was present in the meeting. The Executive Committee deliberated upon the clarifications and observed that the State Authority has submitted reply in respect of only one point. The Executive Committee advised the CEO, State Authority to submit the detailed response on the observations contained in Approval Letter No11-100/2015-FC dated 21.06.2019. The Executive Committee also observed that:

- Revised APO duly accounting for non-permissible activities as contained in approval letter of 26<sup>th</sup> June 2019 shall be submitted without any further delay.
- There should not be a reduction in allocation for forestry sector in the State Budget due to flow of CAMPA funds.
- Copy of State specific plan for protection of bugyals of Uttarakhand shall be provided to National Authority.
- A lump sum provision of Rs 10.00 crores allocated from accrued interest provided with the letter of 6<sup>th</sup> July 2019 cannot be permitted without details.
- Geo-tags of all site specific as well as non-site-specific activities will be provided to National Authority for record. Polygons of each plantation carried out shall be uploaded on e-Green watch portal.
- The proposed activities from monies received towards NPV deposited in the State Fund shall be bifurcated in the manner provided in Rule 5(2) and Rule 5(3). Similarly, the proposed activities from the interest accrued on monies in the State Fund shall be bifurcated in the manner provided in Rule 6(a) and 6(b). While doing so the specific sub rule shall also be mentioned against each proposed

ANJAN SHARAN  
(संजनी अन्जन शरण/ANJAN ANJAN SHARAN)  
मुख्य कार्यकारी अधिकारी/Chief Executive Officer  
राष्ट्रीय कैंप/ National CAMPA  
पर्यावरण, वन एवं जलवायु परिवर्तन विभाग  
Mo Environment, Forest and Climate Change  
भारत सरकार, नई दिल्ली/Govt. of India, New Delhi



- The State shall furnish a brief description and abstract of the monitoring work done by the Monitoring and Evaluation Wing of the SFD and by the independent monitor in the State as desired in Part I (f) & (g) respectively of Form XII, to the National Authority for records.
- The State Authority shall ensure that activities proposed from NPV shall be taken up as per the approved working plan/wildlife management plan prescriptions and after due consultation with the Gram Sabha & VFMC, as the case may be and shall be in consonance with the provisions of the Scheduled Tribes and Other Traditional Forest Dwellers (Recognition of Forest Rights) Act, 2006 as required under proviso below Rule 5(3) (K).
- The proposed activities should be carried out as per approved schedule of rates, approved minimum wages etc.
- Provisioning of civil works in wildlife areas shall be consistent with approved management plan prescriptions.
- A certificate regarding non-overlapping of activities with other schemes shall also be provided to the National Authority for records.
- 'Measurable Outputs' of all physical activities and targets of each permissible activity along with period required for achieving the measurable output may be provided to the National Authority for records.
- Activities regarding purchase of vehicles, infrastructure development, wages etc. should be taken up as per decisions taken in this meeting and if there is any revision in the APO on account of these activities, the same shall be communicated to the National Authority for records.
- Repair of vehicles shall be limited to vehicles purchased from the CAMPA funds.
- Maintenance of existing infrastructure like residential and official buildings related to frontline staff shall be done from the regular State budget.
- Maintenance of equipments including computers, printers and UPSs shall be limited to equipments purchased by the State Authority from CAMPA funds.
- The activity wise revised outlay for the APO shall be communicated to the National Authority for records.

(सिवाजी रावकर शिवाजी/ANJANI NANDAN SHIRAM)  
 जून सचिव/अधीक्षक/डीएल/एग्जीक्यूटिव्ह ऑफिसर  
 रानडे डिव्हिजन/मिनिमम कार्यालय  
 वाढीकरण, सतत वन विस्तार व पर्यावरण संरक्षण  
 Mo Environment, Forest and Climate Change  
 मंत्रालय, नई दिल्ली/India New Delhi

*A. N. Shivanam*

**m. Agenda Item No.13: Annual Plan of Operation-Uttar Pradesh (2019-20)**

The APO for 2019-20 of UP, with a proposed outlay of Rs 295.00 crores was discussed in the 2<sup>nd</sup> Executive Committee meeting of National Authority held on 26.04.2019.

The APO was approved in principle, subject to amendment for non-permissible activities and the proposed outlay was to be revised accordingly and informed to the National Authority for record. The observations and decisions were conveyed to the State. Thereafter, the State Authority submitted its reply vide letter no. 2050/2-37-2 dated the 29th <sup>June</sup> ~~May~~ 2019, which was put up before the Executive Committee for examination and consideration. Chief Executive Officer, State CAMPA was present in the meeting. The Executive Committee deliberated upon the clarifications and accepted the same with following observations:

- Revised APO duly accounting for non-permissible activities as contained in approval letter of 26<sup>th</sup> June 2019 has not been submitted yet for records.
- There should not be a reduction in allocation for forestry sector in the State Budget due to flow of CAMPA funds.
- Geo-tags of all site specific as well as non-site-specific activities will be provided to National Authority for record. Polygons of each plantation carried out shall be uploaded on e-Green watch portal.
- The State shall furnish a brief description and abstract of the monitoring work done by the Monitoring and Evaluation Wing of the SFD and by the independent monitor in the State as desired in Part I (f) & (g) respectively of Form XII, to the National Authority for records.
- X ➤ Preparation of working plan is a core forestry activity and it should be taken through the regular budget.
- The proposed activities from monies received towards NPV deposited in the State Fund shall be bifurcated in the manner provided in Rule 5(2) and Rule 5(3). Similarly, the proposed activities from the interest accrued on monies in the State Fund shall be bifurcated in the manner provided in Rule 6(a) and 6(b). While doing so the specific sub rule shall also be mentioned against each proposed activity.
- The State Authority shall ensure that activities proposed from NPV shall be taken up as per the approved working plan/wildlife management plan prescriptions and after due consultation with the Gram Sabha & VFMC, as the case may be and shall be in consonance with the provisions of the Scheduled Tribes and Other Traditional Forest Dwellers (Recognition of Forest Rights) Act, 2006 as required under proviso below Rule 5(3) (K).

A. Sharan



- The proposed activities should be carried out as per approved schedule of rates, approved minimum wages etc.
- A certificate regarding non-overlapping of activities with other schemes shall also be provided to the National Authority for records.
- 'Measurable Outputs' of all physical activities and targets of each permissible activity along with period required for achieving the measurable output may be provided to the National Authority for records.
- Activities regarding purchase of vehicles, infrastructure development, wages etc. should be taken up as per decisions taken in this meeting and if there is any revision in the APO on account of these activities, the same shall be communicated to the National Authority for records.
- Repair of vehicles shall be limited to vehicles purchased from the CAMPA funds.
- Maintenance of existing infrastructure like residential and official buildings related to frontline staff shall be done from the regular State budget.
- Maintenance of equipments including computers, printers and UPSs shall be limited to the equipments purchased by the State Authority from CAMPA funds.
- Provisioning of civil works in wildlife areas shall be consistent with approved management plan prescriptions.
- The activity wise revised outlay for the APO shall be communicated to the National Authority for records.

**n. Agenda Item No.14: Annual Plan of Operation-Rajasthan (2019-20)**

The APO for 2019-20 of Rajasthan, with a proposed outlay of RS 267.69 crores was discussed in the 2<sup>nd</sup> Executive Committee meeting of National Authority held on 26.04.2019. The APO was approved in principle, subject to amendment for non-permissible activities and the proposed outlay was to be revised accordingly and informed to the National Authority for record. The observations and decisions were conveyed to the State. Thereafter, the State Authority submitted its reply vide letter no.14 (02)/CAMPA/PCCF/2019-20/3383 dated the 08th August, 2019, which was put up before the Executive Committee for examination and consideration. Chief Executive Officer, State CAMPA was present in the meeting. The Executive Committee deliberated upon the clarifications and accepted the same with following observations:

*ANJANI*

- Revised APO duly accounting for non-permissible activities as contained in approval letter of 26<sup>th</sup> June 2019 has not been submitted yet for records.

(संजनी सुन्दन शरण/ANJANI SUNDAN SHARAN)  
मुख्य कार्यवाही अधिकारी/Chief Executive Officer  
राष्ट्रीय कोष/ National CAMPA  
पर्यावरण, वन एवं जलवायु परिवर्तन विभाग  
Ministry of Environment, Forest and Climate Change



- There should not be a reduction in allocation for forestry sector in the State Budget due to flow of CAMPA funds.
- The State shall furnish a brief description and abstract of the monitoring work done by the Monitoring and Evaluation Wing of the SFD and by the independent monitor in the State as desired in Part I (f) & (g) respectively of Form XII, to the National Authority for records.
- Geo-tags of all site specific as well as non-site-specific activities will be provided to National Authority for record. Polygons of each plantation carried out shall be uploaded on e-Green watch portal.
- The proposed activities from monies received towards NPV deposited in the State Fund shall be bifurcated in the manner provided in Rule 5(2) and Rule 5(3). Similarly, the proposed activities from the interest accrued on monies in the State Fund shall be bifurcated in the manner provided in Rule 6(a) and 6(b). While doing so the specific sub rule shall also be mentioned against each proposed activity.
- The State Authority shall ensure that activities proposed from NPV shall be taken up as per the approved working plan/wildlife management plan prescriptions and after due consultation with the Gram Sabha & VFMC, as the case may be and shall be in consonance with the provisions of the Scheduled Tribes and Other Traditional Forest Dwellers (Recognition of Forest Rights) Act, 2006 as required under proviso below Rule 5(3) (K).
- Provisioning of civil works in wildlife areas shall be consistent with approved management plan prescriptions.
- The proposed activities should be carried out as per approved schedule of rates, approved minimum wages etc.
- A certificate regarding non-overlapping of activities with other schemes shall also be provided to the National Authority for records.
- 'Measurable Outputs' of all physical activities and targets of each permissible activity along with period required for achieving the measurable output may be provided to the National Authority for records.
- Activities regarding purchase of vehicles, infrastructure development, wages etc. should be taken up as per decisions taken in this meeting and if there is any revision in the APO on account of these activities, the same shall be communicated to the National Authority for records.

A. K. SHARAN

- Repair of vehicles shall be limited to vehicles purchased from the CAMPA funds.
- Maintenance of existing infrastructure like residential and official buildings related to frontline staff shall be done from the regular State budget.
- Maintenance of equipments including computers, printers and UPSs shall be limited to the equipments purchased by the State Authority from CAMPA funds.
- The activity wise revised outlay for the APO shall be communicated to the National Authority for records.
- The assurances provided by the State Authority shall be adhered to.

**o. Agenda Item No.15: Annual Plan of Operation-Tripura (2019-20)**

The APO for 2019-20 of Tripura, with a proposed outlay of Rs 16.74 crores was discussed in the 2<sup>nd</sup> Executive Committee meeting of National Authority held on 26.04.2019. The APO was approved in principle, subject to amendment for non-permissible activities and the proposed outlay was to be revised accordingly and informed to the National Authority for record. The observations and decisions were conveyed to the State. Thereafter, the State Authority submitted its reply vide letter no. 6-981/FC/For-14/601-603 dated the 12th September, 2019, which was put up before the Executive Committee for examination and consideration. No representative from the State Government attended the meeting. The state Authority has, with the approval of Chief Secretary, sought permission that 10% deviation/flexibility in approved APO for 2019-20 may be allowed. This issue was deliberated and it was decided that there is no such provision under the CAF Act, 2016 and CAF Rules, 2018. Executive Committee also observed that revised APO duly amending non-permissible activities has not been submitted by the State CAMPA for records. Hence, it was decided to issue a reminder to the State to immediately act on the decision taken in the 2<sup>nd</sup> of EC of the National Authority.

**p. Agenda Item No.16: Annual Plan of Operation-Odisha (2019-20)**

The APO for 2019-20 of Odisha, with a proposed outlay of Rs 592.56 crores was discussed in the 2<sup>nd</sup> Executive Committee meeting of National Authority held on 26.04.2019. The APO was approved in principle, subject to amendment for non-permissible activities and the proposed outlay was to be revised accordingly and informed to the National Authority for record. The observations and decisions were conveyed to the State. Approval letter regarding APO for 2019-20 has also been issued vide R. No. 11-100/2015-FC (Pt) dated 21<sup>st</sup> June 2019.

Thereafter, the State submitted its reply vide letter no. 15307/10F (Cons) 87/2018 dated the

*(Handwritten signature)*  
 (अंजली नन्दन शर्मा) ANJALI NANDAN SHARAN  
 अधिकारी/Chief Executive Officer  
 MoEF&CC



09th August, 2019 and submitted a revised APO for 2019-20 vide letter no. 16885/10F(CAMPA)01/2019 dated 25<sup>th</sup> September 2019. The revised APO was put up before the Executive Committee for examination and consideration. Chief Executive Officer, State CAMPA made the presentation. The Executive Committee deliberated upon the clarifications and approved the revised APO with following observations:

- There should not be a reduction in allocation for forestry sector in the State Budget due to flow of CAMPA funds.
- The State shall furnish a brief description and abstract of the monitoring work done by the Monitoring and Evaluation Wing of the SFD and by the independent monitor in the State as desired in Part I (f) & (g) respectively of Form XII, to the National Authority for records.
- Activities regarding purchase of vehicles, infrastructure development, wages etc. should be taken up as per decisions taken in this meeting and if there is any revision in the APO on account of these activities, the same shall be communicated to the National Authority for records.
- Repair of vehicles shall be limited to vehicles purchased from the CAMPA funds.
- Maintenance of existing infrastructure like residential and official buildings related to frontline staff shall be done from the regular State budget.
- Maintenance of equipments including computers, printers and UPSs shall be limited to the equipments purchased by the State Authority from CAMPA funds.
- Geo-tags of all site specific as well as non-site-specific activities will be provided to National Authority for record. Polygons of each plantation carried out shall be uploaded on e-Green watch portal.
- The proposed activities from monies received towards NPV deposited in the State Fund shall be bifurcated in the manner provided in Rule 5(2) and Rule 5(3). Similarly, the proposed activities from the interest accrued on monies in the State Fund shall be bifurcated in the manner provided in Rule 6(a) and 6(b). While doing so the specific sub rule shall also be mentioned against each proposed activity.
- The State Authority shall ensure that activities proposed from NPV shall be taken up as per the approved working plan/wildlife management plan prescriptions and after due consultation with the Gram Sabha & VFMC, as the case may be and shall be in consonance with the provisions of the Scheduled Tribes and Other

ANANDHARAN

(अंजनी नन्दन शरण/ANJANI NANDAN SHARAN)  
मुख्य कार्यकारी अधिकारी/Chief Executive Officer  
राष्ट्रीय कैंपा/National CAMPA  
पर्यावरण, वन एवं जलवायु परिवर्तन विभाग  
Mo Environment, Forest and Climate Change  
सरकार, भारत, नई दिल्ली/Ministry, Govt. of India, New Delhi



Traditional Forest Dwellers (Recognition of Forest Rights) Act, 2006 as required under proviso below Rule 5(3) (K).

- Provisioning of civil works in wildlife areas shall be consistent with approved management plan prescriptions.
- The proposed activities should be carried out as per approved schedule of rates, approved minimum wages etc.
- A certificate regarding non-overlapping of activities with other schemes shall also be provided to the National Authority for records.
- 'Measurable Outputs' of all physical activities and targets of each permissible activity along with period required for achieving the measurable output may be provided to the National Authority for records.
- The activity wise revised outlay for the APO shall be communicated to the National Authority for records

**q. Agenda Item No.17: Annual Plan of Operation- West Bengal (2019-20)**

The APO for 2019-20 of West Bengal, with a proposed outlay of Rs.73.2038 was discussed in the 3<sup>rd</sup> Executive Committee meeting of National Authority held on 15.07.2019. The APO was approved, subject to amendment for non-permissible activities and the revised APO was to be informed to the National Authority for record and issue of financial approval. Thereafter, the State Authority submitted its reply vide letter no. 151/CAMPA/2C-04 (Part-V) dated the 18th September, 2019, which was put up before the Executive Committee for examination and consideration. Joint Chief Executive Officer, State CAMPA was present in the meeting. The Executive Committee deliberated upon the clarifications and accepted the same with following observations:

- The revision of APO and routing the same through State Steering Committee is not needed as the APO has already been approved.
- There should not be a reduction in allocation for forestry sector in the State Budget due to flow of CAMPA funds.
- The State shall furnish a brief description and abstract of the monitoring work done by the Monitoring and Evaluation Wing of the SFD and by the independent monitor in the State as desired in Part I (f) & (g) respectively of Form XII, to the National Authority for records.
- Geo-tags of all site specific as well as non-site-specific activities will be provided to National Authority for record. Polygons of each plantation carried out shall be

*ANJANI SHARAN*

(अंजनी नन्दन शरण/ANJANI SHARAN)  
मुख्य कार्यकारी अधिकारी/Chief Executive Officer  
राष्ट्रीय संस्थान/National Authority

Uploaded on e-Green watch portal.

- The proposed activities from monies received towards NPV deposited in the State Fund shall be bifurcated in the manner provided in Rule 5(2) and Rule 5(3). Similarly, the proposed activities from the interest accrued on monies in the State Fund shall be bifurcated in the manner provided in Rule 6(a) and 6(b). While doing so the specific sub rule shall also be mentioned against each proposed activity.
- The State Authority shall ensure that activities proposed from NPV shall be taken up as per the approved working plan/wildlife management plan prescriptions and after due consultation with the Gram Sabha & VFMC, as the case may be and shall be in consonance with the provisions of the Scheduled Tribes and Other Traditional Forest Dwellers (Recognition of Forest Rights) Act, 2006 as required under proviso below Rule 5(3) (K).
- The proposed activities should be carried out as per approved schedule of rates, approved minimum wages etc.
- Activities regarding purchase of vehicles, infrastructure development, wages etc. should be taken up as per decisions taken in this meeting and if there is any revision in the APO on account of these activities, the same shall be communicated to the National Authority for records.
- Repair of vehicles shall be limited to vehicles purchased from the CAMPA funds.
- Maintenance of existing infrastructure like residential and official buildings related to frontline staff shall be done from the regular State budget.
- Maintenance of equipments including computers, printers and UPSs shall be limited to the equipments purchased by the State Authority from CAMPA funds.
- Provisioning of civil works in wildlife areas shall be consistent with approved management plan prescriptions.
- A certificate regarding non-overlapping of activities with other schemes shall also be provided to the National Authority for records.
- 'Measurable Outputs' of all physical activities and targets of each permissible activity along with period required for achieving the measurable output may be provided to the National Authority for records.
- The activity wise revised outlay for the APO shall be communicated to the National Authority for records.

ANSHARAN



r. Agenda Item No.18: Annual Plan of Operation- Sikkim (2019-20)

The APO for 2019-20 of Sikkim, with a proposed outlay of Rs 54.38 crores was discussed in the 2<sup>nd</sup> Executive Committee meeting of National Authority held on 26.04.2019. The APO was approved, subject to amendment for non-permissible activities and the revised APO was to be informed to the National Authority for record. Thereafter, the State Authority submitted its reply vide letter no. A-4(2016-17) FCA/FEWMD/239 dated 4<sup>th</sup> October 2019, which was put up before the Executive Committee for examination and consideration. PCCF & HOFF was present in the meeting. The Executive Committee deliberated upon the clarifications and accepted the same with following observations:

- There should not be a reduction in allocation for forestry sector in the State Budget due to flow of CAMPA funds.
- The State shall furnish a brief description and abstract of the monitoring work done by the Monitoring and Evaluation Wing of the SFD and by the independent monitor in the State as desired in Part I (f) & (g) respectively of Form XII, to the National Authority for records.
- Geo-tags of all site specific as well as non-site-specific activities will be provided to National Authority for record. Polygons of each plantation carried out shall be uploaded on e-Green watch portal.
- The proposed activities from monies received towards NPV deposited in the State Fund shall be bifurcated in the manner provided in Rule 5(2) and Rule 5(3). Similarly, the proposed activities from the interest accrued on monies in the State Fund shall be bifurcated in the manner provided in Rule 6(a) and 6(b). While doing so the specific sub rule shall also be mentioned against each proposed activity.
- The State Authority shall ensure that activities proposed from NPV shall be taken up as per the approved working plan/wildlife management plan prescriptions and after due consultation with the Gram Sabha & VFMC, as the case may be and shall be in consonance with the provisions of the Scheduled Tribes and Other Traditional Forest Dwellers (Recognition of Forest Rights) Act, 2006 as required under proviso below Rule 5(3) (K).
- Activities regarding purchase of vehicles, infrastructure development, wages etc. should be taken up as per decisions taken in this meeting and if there is any

ANSWER

(अंजनी नन्दन शरण/ANJANI NANDAN SHARAN)  
मुख्य कार्यकारी अधिकारी/Chief Executive Officer  
राष्ट्रीय अभय क्षेत्र/ National CAMPA  
पर्यावरण, वन एवं जलवायु विभाग  
Mo Environment, Forest and ...



revision in the APO on account of these activities, the same shall be communicated to the National Authority for records.

- Repair of vehicles shall be limited to vehicles purchased from the CAMPA funds.
- Maintenance of existing infrastructure like residential and official buildings related to frontline staff shall be done from the regular State budget.
- Maintenance of equipments including computers, printers and UPSs shall be limited to the equipments purchased by the State Authority from CAMPA funds.
- Provisioning of civil works in wildlife areas shall be consistent with approved management plan prescriptions.
- The proposed activities should be carried out as per approved schedule of rates, approved minimum wages etc.
- A certificate regarding non-overlapping of activities with other schemes shall also be provided to the National Authority for records.
- 'Measurable Outputs' of all physical activities and targets of each permissible activity along with period required for achieving the measurable output may be provided to the National Authority for records.
- The activity wise revised outlay for the APO shall be communicated to the National Authority for records.

The meeting ended with a vote of thanks to the chair.

\*\*\*\*\*

*ANSHARAN*  
7.11.2019

(शंजनी नन्दन शरण/ANJANI NANDAN SHARAN)  
मुख्य कार्यकारी अधिकारी/Chief Executive Officer  
राष्ट्रीय वन्यजीव/राष्ट्रीय CAMPA  
पर्यावरण, वन एवं जलवायु परिवर्तन विभाग  
Mo Environment, Forest and Climate Change  
नयाँ दिल्ली/Govt of India, New Delhi

### List of Participants

1. Shri Siddhanta Das, DGF&SS and Chairman
2. Shri M.S. Negi, ADGF
3. Shri A.N. Sharan, CEO, National Authority
4. Shri Praveen Garg, AS&FA
5. Shri A.K. Mohanty, IGF (FC)
6. Shri L. Chandrasekar, APCCF/DDG RO – Chennai
7. Shri K.P. Singh, , APCCF/DDG RO – Bangalore
8. Shri C.D. Singh, APCCF/DDG RO – Chandigarh
9. Shri K.P. Singh, APCCF/DDG RO – Nagpur
10. Shri Bharat Jyoti, , APCCF/DDG RO – Ranchi
11. Shri Sanjay Kumar Ojha, Jt. CEO, National Authority
12. Shri Brijendra Swaroop, Dy. CEO, National Authority
13. Shri Hari Singh, DS, Finance
14. Shri R.S. Negi, US, Finance
15. Shri Subhash Chandra, PCCF, Goa
16. Shri K. Balamurugan, CF & Jt. CEO (CAMPA), West Bengal
17. Dr. S. Tripathi, PCCF & HoFF, Odisha
18. Shri Sanjay Srivastava, APCCF (CAMPA), Jharkhand
19. Smt. Uma Nanduri, CEO (CAMPA), Odisha
20. Shri Sanjeev Gaur, CEO (CAMPA), Maharashtra
21. Shri Rakesh Kumar, APCCF cum CEO (CAMPA), Bihar
22. Dr.S.S. Sreedhar, APCCF (CAMPA & Budget), Andhra Pradesh
23. Shri G.S. Yadav, CEO (CAMPA), Karnataka
24. Shri M.P. Singh, CEO (CAMPA), Manipur
25. Shri Samir Sinha, APCCF/CEO (CAMPA), Uttarakhand
26. Shri Blen T. Jargain, Jt. CEO, Sikkim
27. Shri Ashok Ramteke, APCCF (CAMPA), Rajasthan
28. Shri Satyendra Singh, CCF & CEO (CAMPA), Assam
29. Shri Jaipal Singh, APCCF & CEO (CAMPA), Gujarat
30. Shri Sunil Dubey, APCCF & CEO (CAMPA), Uttar Pradesh
31. Shri Rajesh, PCCF, Arunachal Pradesh
32. Shri Santosh Kumar, APCCF & CEO State CAMPA, Goa
33. Shri V. Sreenivas Rao, APCCF & CEO (CAMPA), Chhattisgarh

"National Compensatory Afforestation Fund Management and Planning Authority".

Indira Paryavaran Bhawan,  
Aliganj, JorBagh Road, New Delhi - 110003.  
e-mail: [lgfdks.mef@gov.in](mailto:lgfdks.mef@gov.in) IGF(SU)  
Ph: 011-24695336 IGF (SU)

127

F.No.11-100/2015-FC (Ph)

To:

The Chief Executive Officer  
State CAMPA- Uttar Pradesh

**Sub: Approval of Annual Plan of Operation (APO) of Uttar Pradesh for FY 2019-20**

Kindly refer to the letter of the State CAMPA dated 09.03.2019 whereby the Annual Plan of Operation prepared as per the Compensatory Afforestation Act 2016 and Compensatory Afforestation Fund Rules was submitted for approval of the National CAMPA.

The Executive Committee of the National CAMPA in its meeting held on 26.04.2019 has examined the APO of Uttar Pradesh and made following observations:

1. **Rs.85 lakh** has been provided for expenditure on uniform of forest staffs. This is non-permissible activity from CAMPA Fund and hence not allowed.
2. **Rs.30 lakh** has been earmarked for installation and purchase of solar lights / solar lamps / solar torches in office / residential / rest house, etc. of the State Forest Department. As this is promoting use of non-conventional energy it may be allowed.
3. **Rs.25 lakh** has been earmarked for infrastructure and development of Kanpur training premises / computerization and digitization of training classes and libraries in Kanpur. These are State functions and these institutes are being managed by the State Govt. from other funds. So, part funding from CAMPA should not be done as per the CAMPA rules.
4. **Rs. 10 crore** has been earmarked for development of Dudhwa, Amangarh and Pilibhit Tiger Reserve. The fund can be spent as per the approved management plan of these tiger reserves in project mode and separate record should be maintained for this purpose. A long term management plan for the development of National Parks from CAMPA fund should be prepared so that the duplicity of work in the National Parks undertaken from other fund of the state/NTCA etc. is avoided and the works is monitored by Monitoring Group. Specific fund deposited by user agencies and deposited as IWMP component should be used as per the approval granted in the scheme.
5. As per the CAF Rules only residential buildings for field staffs can be constructed from the CAMPA fund. The State Authority should maintain list of building constructed from CAMPA fund with geo-coordinates.
6. **Rs 50 lakh** has been provided for organization of important state events such as World Environment Day, Biodiversity Day, etc. which are primary responsibilities of the State Government and are to be done from State budget. So, these activities are not permissible from CAMPA fund.

  
दीपक कुमार सिन्हा  
DEEPAK KUMAR SINHA  
वन सहायक निरीक्षक / Inspector General of Forests  
पर्यावरण, वन एवं जलवायु परिवर्तन मंत्रालय  
Min. Environment, Forest and Climate Change  
भारत सरकार, नई दिल्ली  
Govt. of India, New Delhi



- 428
7. **Rs 3.51 Crore** has been provided for writing of working plan and other related works. Preparation of working plan of government forest is the responsibility of the State Govt. and this has to be done from the State budget only and not permissible from NPV.
  8. **Rs.5.96 crore** has been provided for information technology and communication in the State. The details of these have not been provided. Year wise expenditure done and physical asset created for Information Technology and communication development in State from CAMPA fund should be maintained by State CAMPA.
  9. No fund has been provided for afforestation under Naomi Ganga Project from the 80% component of NPV fund. State Forest Dept. should provide funds from NPV required for afforestation strictly according to the approved plantation models in Naomi Ganga Project prepared by FRI and approved by the Ministry of Water Resources. The plantation sites should be geo-referenced and uploaded on e-green watch portal and monitored separately.
  10. Expenditure of **Rs. 20.00 Crore** from interest component has been provided in APO. Various activities from interest component like purchase of vehicles for frontline staff, hospitality expenses, other expenses, travel for training expenses, expenses for uniform, etc. are not as per CAF Rules, 2018. The interest fund may be utilized for conducting meetings and general management of the office of State Authority.
  11. The expenditure on salary, wages, travelling allowance, electricity charges, water charges, stationery, hospitality expenses; leave travel expenses, HRA, CCA, etc. can be done for the establishment of State authority office only and people working with State authority office of CEO and others as per the CAMPA rules. This is not permissible and should be not utilized for disbursement to other employees and management of the other offices of the State Forest Department.
  12. All activities should be done as per the approved working plan of the State Forest Department and approved WLMP by the competent authority in the State and as provided in the rules, which should be prepared in consultation with the Gram Sabha as provided in the Forest Rights Act.
  13. CEO, State CAMPA has informed that third party evaluation of CAMPA for the year 2011-12 to 2013-14 was awarded to NABARD Consultancy Service in 2015. As per 3<sup>rd</sup> party report the overall implementation and performance is quite satisfactory
  14. The State Forest Department should ensure that no activity which is not permissible under CAMPA Act and rules is carried out by the State. It is the responsibility of the State Forest Department to carry out such activities from the State budget and not from the CAMPA fund..
  15. The expenditure from the NPV should be as per the CAF Rules which provides 80% for core forestry activities and 20% for ancillary activities. The State Authority should re distribute the permissible activities accordingly. Similar Rules applies for expenditure from Interest component.


  
DEEPAK KUMAR SINHA  
Inspector General of Forests  
Ministry of Environment, Forest and Climate Change  
Govt. of India, New Delhi

670  
123

16. As per the CAF Rule 2018 the APO should be prepared in consultation with the Gram Sabha as prescribed under the FRA before the APO is approved by the Steering Committee of State Authority. No such undertaking has been provided along with the APO, which may be provided.
17. The State Authority should ensure that the expenditure from State CAMPA Fund is done strictly according to the provisions of the CAF Act and CAF Rules and follow directions issued by any authority or Court in this regard.

The committee examined the proposal in light of the above restriction and approved the APO subject with the amendment for non-permissible activities referred above. The budget for the APO should be revised accordingly and informed to the National Authority.

Date: 21/6/19  
Place: New Delhi

  
Inspector General of Forests (SU)-cum-  
Jt. Chief Executive Officer  
DEEPAK KUMAR SINHA  
National Authority  
Minister, Deptt. of Forests  
Min. of Environment, Forest and Climate Change  
Govt. of India, New Delhi

Copy to:

1. Principal Chief Conservator of Forests, Government of Uttar Pradesh, Lucknow
2. Head of Regional Office of the Ministry of Environment, Forest and Climate Change, Lucknow.
3. Guard File – National CAMPA.

(430)

File No.15-2(33)/2019-20-NA  
Ministry of Environment, Forest & Climate Change  
(National Authority)

Indira Paryavaran Bhavan,  
Jor Bagh Road, New Delhi-110003.

Dated: December, 2019

To,

**The Additional Chief Secretary/  
Principal Secretary/Secretary (Forests)**  
Government of Uttar Pradesh  
Lucknow

**Sub: Annual Plan of Operation (APO) – Uttar Pradesh (2019-20): approval regarding.**

**Madam/Sir,**

The undersigned is directed to refer to letter No. <sup>1415/2-37-2</sup> ~~2050/2-37-2~~ <sup>09.03.2019</sup> dated ~~20.06.2019~~ and subsequent letters of Government of Uttar Pradesh on the above mentioned subject and <sup>inform</sup> convey that the ~~administrative~~ approval of the Executive Committee of the National Authority under Section 15 (1) (i) of the Compensatory Afforestation Fund (CAF) Act, 2016 for the Annual Plan of Operation – Uttar Pradesh (2019-20) has already been conveyed <sup>letter</sup> vide F. No. 11-100/~~EC~~2015-FC (Pt) dated 21st June 2019 for carrying out approved activities during the current financial year from the "State Compensatory Afforestation Fund Uttar Pradesh" created under Section 4 of CAF Act, 2016.

2. The APO was initially discussed and approved in the 2nd Meeting of the Executive Committee of the National Authority held on 26.04.2019 and was further deliberated during 4th meeting of <sup>the</sup> Executive Committee held on 15.10.2019.

3. The observations of 4th Executive Committee are provided below: -

- (i) The approved activities shall be carried out according to Rule 4 of CAF Rules, 2018, i.e. as per the provisions of the State Financial Rules or any such rules applicable from time to time in the State.
- (ii) Revised APO duly accounting for non-permissible activities as contained in approval letter of 26th June 2019 has not been submitted yet for records.
- (iii) There should not be a reduction in allocation for forestry sector in the State Budget due to flow of CAMPA funds.
- (iv) Geo-tags of all site specific as well as non-site-specific activities will be provided to National Authority for record. Polygons of each plantation carried out shall be uploaded on e-Green watch portal.
- (v) The State shall furnish a brief description and abstract of the monitoring work done by the Monitoring and Evaluation Wing of the SFD and by the independent monitor in the State as desired in Part I (f) & (g) respectively of Form XII, to the National Authority for records.
- (vi) Preparation of working plan is a core forestry activity and it should be taken through the regular budget.
- (vii) The proposed activities from monies received towards NPV deposited in the State Fund shall be bifurcated in the manner provided in Rule 5(2) and Rule 5(3). Similarly, the proposed activities from the interest accrued on monies in the State Fund shall be bifurcated in the manner provided in Rule 6(a) and 6(b). While doing so the specific sub rule shall also be mentioned against each proposed activity.
- (viii) The State Authority shall ensure that activities proposed from NPV shall be taken up as per the approved working plan/wildlife management plan prescriptions and after due consultation with the Gram Sabha & VFMC, as the case may be and shall be in consonance with the provisions of the Scheduled Tribes and Other Traditional Forest Dwellers (Recognition of Forest Rights) Act, 2006 as required under proviso below Rule 5(3) (k).



- 43)
- (ix) The proposed activities should be carried out as per approved schedule of rates, approved minimum wages etc.
  - (x) A certificate regarding non-overlapping of activities with other schemes shall also be provided to the National Authority for records.
  - (xi) 'Measurable Outputs' of all physical activities and targets of each permissible activity along with period required for achieving the measurable output may be provided to the National Authority for records.
  - (xii) Activities regarding purchase of vehicles, infrastructure development, wages etc. should be taken up as per decisions taken in the 4<sup>th</sup> meeting of the Executive committee of the National Authority and if there is any revision in the APO on account of these activities, the same shall be communicated to the National Authority for records.
  - (xiii) Repair of vehicles shall be limited to vehicles purchased from the CAMPA funds.
  - (xiv) Maintenance of existing infrastructure like residential and official buildings related to frontline staff shall be done from the regular State budget.
  - (xv) Maintenance of equipment's including computers, printers and UPSs shall be limited to the equipment's purchased by the State Authority from CAMPA funds.
  - (xvi) Provisioning of civil works in wildlife areas shall be consistent with approved management plan prescriptions.
  - (xvii) The activity wise revised outlay for the APO shall be communicated to the National Authority for records.

Yours faithfully,

(Brijendra Swaroop)  
Dy. Chief Executive Officer

**Copy to:**

1. Principal Chief Conservator of Forests (HoFF), Department of Forests, Government of Uttar Pradesh, Lucknow
2. Chief Executive Officer, State CAMPA Uttar Pradesh, Lucknow
3. Principal Secretary/Secretary, Department of Finance, Government of Uttar Pradesh, Lucknow
4. Secretary, Planning Deptt, Government of Uttar Pradesh, Lucknow
5. Accountant General, Lucknow

**Copy also forwarded to:**

1. The Director General of Forests and Special Secretary, Ministry of Environment, Forest and Climate Change, New Delhi.
2. The Chief Executive Officer (National Authority), Ministry of Environment, Forest and Climate Change, New Delhi.
3. ADG (FC)/(WL)/(NTCA), Environment Forest & Climate Change, New Delhi
4. Additional Secretary & Financial Adviser, Ministry of Environment, Forest and Climate Change, Government of India, New Delhi.
5. Deputy Director General of Forests (Central), Regional Offices (Lucknow), Ministry of Environment, Forest and Climate Change
6. IGF FC/WL/FPD/SU/PE/FP/NAEB/NTCA, Environment Forest & Climate Change, New Delhi
7. The Principal Director (Audit), Scientific Department, AGCR Building, New Delhi.
8. Sanction Folder/ Guard File.

Dy. Chief Executive Officer

(432)

File No.15-2(33)/2019-20-NA  
Ministry of Environment, Forest & Climate Change  
(National Authority)

Indira Paryavaran Bhavan,  
Jor Bagh Road, New Delhi-110003.

Dated: 1<sup>st</sup> January, 2020

To,  
**The Additional Chief Secretary/  
Principal Secretary/Secretary (Forests)**  
Government of Uttar Pradesh  
Lucknow

**Sub: Annual Plan of Operation (APO) – Uttar Pradesh (2019-20): approval regarding.**

**Madam/Sir,**

The undersigned is directed to refer to letter No.1415/2-37-2 dated 09.03.2019 and subsequent letters of Government of Uttar Pradesh on the above mentioned subject and inform that the approval of the Executive Committee of the National Authority under Section 15 (1) (i) of the Compensatory Afforestation Fund (CAF) Act, 2016 for the Annual Plan of Operation – Uttar Pradesh (2019-20) has already been conveyed vide letter No.11-100/FC2015-FC (Pt) dated 21st June 2019 for carrying out approved activities during the current financial year from the "State Compensatory Afforestation Fund Uttar Pradesh" created under Section 4 of CAF Act, 2016.

2. The APO was initially discussed and approved in the 2nd Meeting of the Executive Committee of the National Authority held on 26.04.2019 and was further deliberated during 4th meeting of Executive Committee held on 15.10.2019.

3. The observations of 4th Executive Committee are provided below: -

- (i) The approved activities shall be carried out according to Rule 4 of CAF Rules, 2018, i.e. as per the provisions of the State Financial Rules or any such rules applicable from time to time in the State.
- (ii) Revised APO duly accounting for non-permissible activities as contained in approval letter of 26th June 2019 has not been submitted yet for records.
- (iii) There should not be a reduction in allocation for forestry sector in the State Budget due to flow of CAMPA funds.
- (iv) Geo-tags of all site specific as well as non-site-specific activities will be provided to National Authority for record. Polygons of each plantation carried out shall be uploaded on e-Green watch portal.
- (v) The State shall furnish a brief description and abstract of the monitoring work done by the Monitoring and Evaluation Wing of the SFD and by the independent monitor in the State as desired in Part I (f) & (g) respectively of Form XII, to the National Authority for records.
- (vi) Preparation of working plan is a core forestry activity and it should be taken through the regular budget.
- (vii) The proposed activities from monies received towards NPV deposited in the State Fund shall be bifurcated in the manner provided in Rule 5(2) and Rule 5(3). Similarly, the proposed activities from the interest accrued on monies in the State Fund shall be bifurcated in the manner provided in Rule 6(a) and 6(b). While doing so the specific sub rule shall also be mentioned against each proposed activity.
- (viii) The State Authority shall ensure that activities proposed from NPV shall be taken up as per the approved working plan/wildlife management plan prescriptions and after due consultation with the Gram Sabha & VFMC, as the case may be and shall be in consonance with the provisions of the Scheduled Tribes and Other Traditional Forest Dwellers (Recognition of Forest Rights) Act, 2006 as required under proviso below Rule 5(3) (k).

*[Signature]*  
01.01.2020

01/2







File No.15-2(33)/2019-20-NA  
Ministry of Environment, Forest & Climate Change  
(National Authority)

DFA

Indira Paryavaran Bhavan,  
Jor Bagh Road, New Delhi-110003.

Dated: December, 2019

To,

The Additional Chief Secretary/  
Principal Secretary/Secretary (Forests)  
Government of Uttar Pradesh  
Lucknow

**Sub: Annual Plan of Operation (APO) – Uttar Pradesh (2019-20): approval regarding.**

Sir/Madam,

The undersigned is directed to refer to letter No.1415/2-37-2 dated 09.03.2019 and subsequent letters of Chief Executive Officer, Uttar Pradesh CAMPA on the above mentioned subject and convey the approval of the Executive Committee of the National Authority under Section 15 (1) (i) of the Compensatory Afforestation Fund (CAF) Act, 2016 for the Annual Plan of Operation – Uttar Pradesh (2019-20) at a total cost of Rs.285.68 Crores. (Rupees two hundred eighty-five crores and sixty-eight lakhs only) for carrying out approved activities during the current financial year from the "State Compensatory Afforestation Fund Uttar Pradesh" created under Section 4 of CAF Act, 2016.

2. The APO was initially discussed in the 2<sup>nd</sup> Meeting of the Executive Committee of the National Authority held on 26.04.2019 and was finally approved in the 4<sup>th</sup> meeting held on 15.10.2019. The component – wise approved breakup of the APO is provided below: -

Sr No.	Description	Components	Financial (Rs in Crores)
1	Site Specific works as per FCA approval	Compensatory Afforestation	35.43
		CAT Plan	4.17
		Integrated WLMP	0.00
		Others	0.00
		<b>Sub Total(i)</b>	<b>39.60</b>
2.	Net Present Value	Works under 80% NPV component	230.29
		Works under 20% NPV component	0.00
		<b>Sub Total (ii)</b>	<b>230.29</b>
3.	Accrued Interest	Works under 60% Interest component	15.79

- (xiv) A certificate regarding non-overlapping of activities with other schemes shall also be provided to the National Authority for records.
- (xv) 'Measurable Outputs' of all physical activities and targets of each permissible activity along with period required for achieving the measurable output may be provided to the National Authority for records.
- (xvi) The activity wise revised outlay for the APO shall be communicated to the National Authority for records, if there is any change in the approved outlay

Yours faithfully,

(Brijendra Swaroop)  
Dy. Chief Executive Officer

Copy to:

1. Principal Chief Conservator of Forests (HoFF), Department of Forests, Government of Chhattisgarh, Raipur
2. Chief Executive Officer, State CAMPA Chhattisgarh, Raipur
3. Principal Secretary/Secretary, Department of Finance, Government of Chhattisgarh, Raipur
4. Secretary, Planning Deptt, Government of Chhattisgarh, Raipur
5. Accountant General, Raipur

Copy also forwarded to:

1. Director General of Forests and Special Secretary, Ministry of Environment, Forest and Climate Change, New Delhi.
2. Chief Executive Officer (National Authority), Ministry of Environment, Forest and Climate Change, New Delhi.
3. ADG (FC)/(WL)/(NTCA), Environment Forest & Climate Change, New Delhi
4. Additional Secretary & Financial Adviser, Ministry of Environment, Forest and Climate Change, Government of India, New Delhi.
5. Deputy Director General of Forests (Central), Regional Offices (Nagpur), Ministry of Environment, Forest and Climate Change
6. IGF FC/WL/FPD/SU/PE/FP/NAEB/NTCA, Environment Forest & Climate Change, New Delhi
7. The Principal Director (Audit), Scientific Department, AGCR Building, New Delhi.
8. Sanction Folder/ Guard File.

Dy. Chief Executive Officer

(XV) The State should prepare a detailed five year catchment treatment plan for each catchment sit and mention the treatment model and keep it for record for monitoring purpose.

(2/2/24)



	Works under 40% Interest component	0.00
	<b>Sub Total (iii)</b>	<b>15.79</b>
	<b>Grand Total (i+ii+iii)</b>	<b>285.68</b>
<b>(Rupees two hundred eighty-five crores and sixty-eight lakhs only)</b>		

3. The above approval is subject to the following observations: -

- (i) The approved activities shall be carried out according to Rule 4 of CAF Rules, 2018, i.e. as per the provisions of the State Financial Rules or any such rules applicable from time to time in the State.
- (ii) Revised APO duly accounting for non-permissible activities as contained in approval letter of 26<sup>th</sup> June 2019 has not been submitted yet for records.
- (iii) There should not be a reduction in allocation for forestry sector in the State Budget due to flow of CAMPA funds.
- (iv) Geo-tags of all site specific as well as non-site-specific activities will be provided to National Authority for record. Polygons of each plantation carried out shall be uploaded on e-Green watch portal.
- (v) The State shall furnish a brief description and abstract of the monitoring work done by the Monitoring and Evaluation Wing of the SFD and by the independent monitor in the State as desired in Part I (f) & (g) respectively of Form XII, to the National Authority for records.
- (vi) Preparation of working plan is a core forestry activity and it should be taken through the regular budget.
- (vii) The proposed activities from monies received towards NPV deposited in the State Fund shall be bifurcated in the manner provided in Rule 5(2) and Rule 5(3). Similarly, the proposed activities from the interest accrued on monies in the State Fund shall be bifurcated in the manner provided in Rule 6(a) and 6(b). While doing so the specific sub rule shall also be mentioned against each proposed activity.
- (viii) The State Authority shall ensure that activities proposed from NPV shall be taken up as per the approved working plan/wildlife management plan prescriptions and after due consultation with the Gram Sabha & VFMC, as the case may be and shall be in consonance with the provisions of the Scheduled Tribes and Other Traditional Forest Dwellers (Recognition of Forest Rights) Act, 2006 as required under proviso below Rule 5(3) (k).
- (ix) The proposed activities should be carried out as per approved schedule of rates, approved minimum wages etc.
- (x) A certificate regarding non-overlapping of activities with other schemes shall also be provided to the National Authority for records.
- (xi) 'Measurable Outputs' of all physical activities and targets of each permissible activity along with period required for achieving the measurable output may be provided to the National Authority for records.
- (xii) Activities regarding purchase of vehicles, infrastructure development, wages etc. should be taken up as per decisions taken in the 4<sup>th</sup> meeting of the Executive committee of the National Authority and if there is any revision in the APO on account of these activities, the same shall be communicated to the National Authority for records.
- (xiii) Repair of vehicles shall be limited to vehicles purchased from the CAMPA funds.
- (xiv) Maintenance of existing infrastructure like residential and official buildings related to frontline staff shall be done from the regular State budget.
- (xv) Maintenance of equipment's including computers, printers and UPSs shall be limited to the equipment's purchased by the State Authority from CAMPA funds.
- (xvi) Provisioning of civil works in wildlife areas shall be consistent with approved management plan prescriptions.



**Thank you**

(xvii) The activity wise revised outlay for the APO shall be communicated to the National Authority for records, if there is any change in the approval outlay.

Yours faithfully,

**(Brijendra Swaroop)**  
**Dy. Chief Executive Officer**

**Copy to:**

1. Principal Chief Conservator of Forests (HoFF), Department of Forests, Government of Uttar Pradesh, Lucknow
2. Chief Executive Officer, State CAMPA Uttar Pradesh, Lucknow
3. Principal Secretary/Secretary, Department of Finance, Government of Uttar Pradesh, Lucknow
4. Secretary, Planning Deptt, Government of Uttar Pradesh, Lucknow
5. Accountant General, Lucknow

**Copy also forwarded to:**

1. Director General of Forests and Special Secretary, Ministry of Environment, Forest and Climate Change, New Delhi.
2. The Chief Executive Officer (National Authority), Ministry of Environment, Forest and Climate Change, New Delhi.
3. ADG (FC)/(WL)/(NTCA), Environment Forest & Climate Change, New Delhi
4. Additional Secretary & Financial Adviser, Ministry of Environment, Forest and Climate Change, Government of India, New Delhi.
5. Deputy Director General of Forests (Central), Regional Offices (Lucknow), Ministry of Environment, Forest and Climate Change
6. IGF FC/WL/FPD/SU/PE/FP/NAEB/NTCA, Environment Forest & Climate Change, New Delhi
7. Principal Director (Audit), Scientific Department, AGCR Building, New Delhi.
8. Sanction Folder/ Guard File.
9. NIC cell with a request to upload the sanction letter on the official website of MoEF&CC

**Dy. Chief Executive Officer**

F.No.842/2019-FP  
Government of India  
Ministry of Environment, Forest & Climate Change  
(Forest Policy Division)

Indira Paryavaran Bhawan,  
Vayu Wing, 6<sup>th</sup> Floor,  
Jor Bagh Road, Aliganj,  
New Delhi -110 003

Dated 23<sup>rd</sup> October, 2019

Meeting Notice

**Sub: Video Conferencing on "Creation of National Portal System for Pan India Transit of timber, bamboo and other forest produce"**


The undersigned is directed to inform that Ministry of Environment, Forest and Climate Change has developed a draft Concept Note for creation of National Portal System for Pan India (inter-state and intra-state) Transit of timber, bamboo and other forest produce. The development of portal in consultation with NIC is under construction. Draft concept Note along with a copy of presentation on National Portal for Pan India Transit System is enclosed.

2. In this regard, Ministry of Environment, Forest and Climate Change is organizing a National Level Consultation Meeting through Video Conferencing with all States/UTs under the chairmanship of Addl. Director General of Forests (WL) on 5.11.2019 at 11.00 AM.

3. All IPS officers in Ministry are requested to kindly make it convenient to attend the meeting on 5.11.2019 at 11.00 AM at Krishna hall, IPB, New-Delhi.

Encl: as above.

Yours faithfully,

  
(H.K. Meena)  
Asstt. Inspector General of Forests (Forest Policy)  
011-2469 5415

Distribution:

1. ADG (WL)/ ADG (FC)/ ADG(NTCA)/ CEO National CAMPA
2. IG(NAEB)/ IG(FP&PE)/ IG(FC)/ IG(SU/FPD/EAP)/ IG(WL)/ Joint CEO National CAMPA
3. DIG (SU)/ DIG (FPD)/ DIG (FC)/ DIG (WL)/DIG(RT)/Dy CEO National CAMPA
4. JD (WL)/AIG (FC)



कार्यालय मुख्य वन संरक्षक/मुख्य कार्यकारी अधिकारी, उ०प्र० कैम्पा, लखनऊ

पत्रांक-  
सेवा में,

611 /2-37-2

दिनांक, लखनऊ

नवम्बर: 27, 2019

मुख्य कार्यकारी अधिकारी,  
राष्ट्रीय कैम्पा पर्यावरण एवं जलवायु परिवर्तन मंत्रालय,  
भारत सरकार, नई दिल्ली।

विषय- कार्यपालक समिति राष्ट्रीय कैम्पा की दिनांक 15.10.2019 को आहूत बैठक का कार्यवृत्त।

सन्दर्भ - मुख्य कार्यकारी अधिकारी, राष्ट्रीय कैम्पा पर्यावरण एवं जलवायु परिवर्तन मंत्रालय भारत सरकार, नई दिल्ली का पत्रांक 11-100/2015एफ०सी० दिनांक 07.11.2019।

महोदय,

आपके उक्त सन्दर्भित पत्र के माध्यम से कार्यपालक समिति राष्ट्रीय कैम्पा की दिनांक 15.10.2019 को आहूत बैठक का कार्यवृत्त प्रेषित किया गया है, जिसके अन्तर्गत दिये गये निर्देशों के क्रम में अनुपालन आख्या निम्नप्रकार है :-

क्र०सं०	विन्दु	अनुपालन आख्या
1.	<p>After detailed deliberations, the Executive Committee arrived at the following conclusions:</p> <p>i. The Compensatory Afforestation Fund, Rules 2018 (CAF Rules) prohibit purchase of vehicles for officers although protection of plantations and forests is one of the permissible activities under 5(2) (d). Purchase of new vehicles should be discouraged and it should be resorted to only after all efforts for hiring of vehicles have been exhausted. If the last option of purchase is exercise, it will not entail provisioning of post of driver etc. from State CAMPA funds.</p> <p>ii. Payment of wages for permissible activities with a targeted output as per the approved Annual Plan of Operation (APO) is admissible. Payment of salaries and allowances for State CAMPA members and staff is admissible from 60% of interest accrued component. [Rule 5(a)(iv)].</p> <p>iii. All the state officials present in the meeting voiced the concern that consultation with Gram Sabha or Village Forest Management Committee while framing the APO in consonance with Forest Rights Act, 2006, will be extremely difficult and impractical. The Executive Committee, therefore, decided that prior consultation is mandatory with Gram Sabha or VFMC at the time of implementation of each activity contained in the APO. Provisions of FRA, 2006 and associated guidelines shall be strictly adhered to. It was also advised that all consultations with Gram Sabha and VFMC may be recorded.</p>	<p>i. वन क्षेत्र की दुर्गमता एवं स्थानीय कठिन परिस्थितियों के दृष्टिगत ही CAF Rules 2018 के नियम 6(b)(vi) के अन्तर्गत अभिचालन समिति राष्ट्रीय प्राधिकरण, उ०प्र० कैम्पा के पूर्व अनुमोदनापरान्त ए०पी०सी० 2019-20 के ब्याज मद में वाहनों का कय प्राविधानित किया गया था। कृपया ब्याज मद में प्राविधानित अग्रपंक्ति कर्मचारियों के लिये वाहनों के कय के सम्बन्ध में दिनांक 28.04.2019 को हुयी कार्यपालक समिति की बैठक के कार्यवृत्त विषयक आपके पत्र दिनांक 21.06.2019 तथा तत्कम में इस कार्यालय के पत्रांक-417/2-37-2 दिनांक 16.10.2019 (संलग्नक-02) पर ध्यान आकर्षित करने का कष्ट करें। अनुरोध है कि कृपया इस सम्बन्ध में औपचारिक अनुमोदन भी प्रदान करने की कृपा करें।</p> <p>ii. दिये गये निर्देशानुसार कार्यवाही की जा रही है।</p> <p>iii. इस सम्बन्ध में इस कार्यालय के पत्रांक-604/2-37-2 दिनांक 23.11.2019 से समस्त प्रभागीय वनाधिकारी/प्रभागीय निदेशक को अनुपालनार्थ निर्देश निर्गत किये गये हैं तथा उनके नियंत्रक अधिकारियों को तदनुसार सूचित किया गया है (पत्र की प्रतिलिपि संलग्नक-03 पर प्रस्तुत है)</p>

010 CEO N-CAMPA  
Dy No. 2478/18

ANSWARAM  
11.12.2019  
SE CEO  
R/AN  
Dy CEO  
12.12.19  
TO (KAMPA)  
Rakesh  
13-12-19  
S. Nares

2/03/2019  
E-2478/18  
12/12/2019

DIG(FC)  
Dy.No. 2478/18  
Date. 12-12-19

	<p>iv. Construction of residential and official buildings for officers above the forest Range Officer of the State Forest Department is not permissible under Rule 5(4) (e). As per rule 6(b), not more than 40% of interest accrued could be utilised for non-recurring and recurring expenditure of the State Authority.</p>	<p>iv. दिये गये निर्देशानुसार कार्यवाही की जा रही है।</p>
<p>2.</p>	<p>The APO for 2019-20 of UP, with a proposed outlay of Rs 295.00 crores was discussed in the 2<sup>nd</sup> Executive Committee meeting of National Authority held on 26.04.2019. The APO was approved in principle, subject to amendment for non-permissible activities and the proposed outlay was to be revised accordingly and informed to the National Authority for record. The observations and decisions were conveyed to the State. Thereafter, the State Authority submitted its reply vide letter no 2050/2-37-2 dated the 29<sup>th</sup> may, 2019, which was put up before the Executive Committee for examination and consideration. Chief Executive Officer, State CAMPA was present in the meeting. The Executive Committee deliberated upon the clarifications and accepted the same with following observation:</p> <ul style="list-style-type: none"> <li>i. Revised APO duly accounting for non-permissible activities as contained in approval letter of 26<sup>th</sup> June 2019 has not been submitted yet for records.</li> <li>ii. There should not be a reduction in allocation for forestry sector in the State Budget due to flow of CAMPA funds.</li> <li>iii. Geo-tags of all site specific as well as non-site-specific activities will be provided to National Authority for record. Polygons of each plantation carried out shall be uploaded on e-green watch portal.</li> <li>iv. The State shall furnish a brief description and abstract of the monitoring work done by the Monitoring and Evaluation wing of the SFD and by the independent monitor in the State as desired in Part I (f) &amp; (g) respectively to Form XII, to the National Authority for records.</li> <li>v. Preparation of working plan is a core forestry activity and it should be taken through the regular budget.</li> <li>vi. The proposed activities from monies received toward NPV deposited in the State Fund shall be bifurcated in the manner provided in Rule 5(2) and Rules 5(3). Similarly, the proposed activities from the interest accrued and monies in the State Fund shall be bifurcated in the manner provided in rule 6(a) and 6(b). While doing so the specific sub rule shall also be mentioned against each proposed activity.</li> <li>vii. The State Authority shall ensure that activity</li> </ul>	<p>कार्यपालक समिति, राष्ट्रीय कैंम्पा के निर्देशों के क्रम में</p> <ul style="list-style-type: none"> <li>i. निर्देशानुसार APO 2019-20 outlay संशोधित कर लिया गया है, जो कि संलग्नक-1 पर प्रस्तुत है।</li> <li>ii. इस सम्बन्ध में उ०प्र० वन विभाग की बजट विंग के नोडल अधिकारी, अपर प्रधान मुख्य वन संरक्षक, योजना एवं कृषि वानिकी, उ०प्र० लखनऊ एवं निर्देशक, वन एवं वन्यजीव सांख्यिकी, उ०प्र० लखनऊ को इस कार्यालय के पत्रांक-605/2-37-2, दिनांक 23.11.2019 द्वारा अवगत करा दिया गया है, जो कि संलग्नक-4 पर प्रस्तुत है।</li> <li>iii. उ०प्र० कैंम्पा द्वारा वित्त पोषित वृक्षारोपणों के पालीगोन निरन्तर रूप से e-green watch portal पर अपलोड किये जा रहे हैं। विभिन्न कार्यकलापों के Geo-tags पृथक से प्रेषित किये जा रहे हैं।</li> <li>iv. इस कार्यालय के पत्रांक-1415/2-37-2, दिनांक 09.03.2019 के माध्यम से उ०प्र० कैंम्पा अभिचालन समिति द्वारा अनुमोदित ए०पी०जी० 2019-20 प्रेषित किया गया था, जिसके अन्तर्गत Monitoring and Evaluation wing of the SFD and by the independent monitor in the State' से सम्बन्धित सूचना भी प्रेषित की गयी थी, जिसे पुनः प्रेषित किया जा रहा है, जो संलग्नक-5 पर प्रस्तुत है।</li> <li>v. निर्देशानुसार APO 2019-20 outlay संशोधित कर लिया गया है, जो कि संलग्नक-1 पर प्रस्तुत है।</li> <li>vi. दिनांक 26.04.2019 को कार्यपालक समिति राष्ट्रीय कैंम्पा के समक्ष Power point presentation के समय एन०पी०जी० मद के अन्तर्गत प्रस्तावित कार्यों के सम्बन्ध में CAF Rules 2018 के नियमों का प्रस्तुतिकरण भी किया गया था, पुनः सम्बन्धित सूचना संलग्नक-6 पर प्रस्तुत है।</li> </ul>

*[Handwritten signatures]*



<p>proposed from NPV shall be taken up as per the approved working plan/wildlife management plan prescriptions and after due consultation with the Gram Sabha &amp; VFMC, as the case may be and shall be in consonance with the provisions of the Scheduled Tribes and Other Traditional Forest Dwellers (Recognition of Forest Rights) Act, 2006 as required under proviso below Rule 5(3) (k).</p> <p>viii. The proposed activities should be carried out as per approved schedule of rates, approved minimum wages etc.</p> <p>ix. A certificate regarding non-overlapping of activities with other schemes shall also be provided to the National Authority for records.</p> <p>x. 'Measurable Outputs' of all physical activities and targets of each permissible activity along with period required for achieving the measurable output may be provided to the National Authority for records.</p> <p>xi. Activities regarding purchase of vehicles, infrastructure development, wages etc. should be taken up as per decisions taken in this meeting and if there is any revision in the APO on account of these activities, the same shall be communicated to the National Authority for records.</p> <p>xii. Repair of vehicles shall be limited to vehicles purchased from the CAMPA funds.</p> <p>xiii. Maintenance of existing infrastructure like residential and official buildings related to frontline staff shall be done from the regular State budget.</p> <p>xiv. Maintenance of equipment including computers, printers and UPSs shall be limited to the equipment purchased by the State Authority from CAMPA funds.</p> <p>xv. Provisioning of civil works in wildlife areas shall be consistent with approved management plan prescriptions.</p> <p>xvi. The activity wise revised outlay for the APO shall be communicated to the National Authority for records.</p>	<p>vii. निर्देशानुसार प्रभागों को इस कार्यालय के पत्रांक-604/2-37-2, दिनांक 23.11.2019 द्वारा निर्देश निर्गत किये जा चुके हैं, जो कि संलग्नक-3 पर दिये गये हैं।</p> <p>viii. निर्देशानुसार कार्यवाही की जा रही है।</p> <p>ix. वर्ष 2019-20 का ए0पी0ओ0 तैयार करते समय प्रभागों/अन्य कार्यालयों को CAF Rules 2018 के प्राविधानों से अवगत करा दिया गया था तथा ए0पी0ओ0 निरूपण करते समय CAF Rules 2018 को कड़ाई से अनुपालन का सामान्य प्रमाण-पत्र मांगा गया था, जिसकी कुछ प्रतियाँ संलग्न की जा रही हैं, जो संलग्नक-7 पर प्रस्तुत हैं। इस विशिष्ट प्रमाण-पत्र को सम्बन्धित मुख्य वन संरक्षकों से प्रमाण पत्र प्राप्त कर पृथक से आपको प्रेषित किया जायेगा।</p> <p>x. इस कार्यालय के पत्रांक-1415/2-37-2, दिनांक 09.03.2019 के माध्यम से उ0प्र0 कैम्पा अभिवाहन समिति द्वारा अनुमोदित ए0पी0ओ0 2019-20 प्रेषित किया गया था, जिसके अन्तर्गत 'Measurable Outputs' से सम्बन्धित सूचना भी प्रेषित की गयी थी, जिसे पुनः प्रेषित किया जा रहा है, जो संलग्नक-8 पर प्रस्तुत है।</p> <p>xi. Revised outlay APO 2019-20 संलग्नक-1 पर प्रस्तुत है।</p> <p>xii. निर्देशानुसार कार्यवाही की जायेगी।</p> <p>xiii. निर्देशानुसार कार्यवाही की जायेगी।</p> <p>xiv. निर्देशानुसार कार्यवाही की जायेगी।</p> <p>xv. निर्देशानुसार कार्यवाही की जायेगी।</p> <p>xvi. Revised outlay of APO 2019-20 संलग्नक-1 पर प्रस्तुत है।</p>
--	--

कृपया उक्त से अवगत होने की कृपा करें।  
 संलग्नक-उपरोक्तानुसार

भवदीय,  
 (सुनील कुमार दूबे)  
 मुख्य वन संरक्षक / मुख्य कार्यकारी अधिकारी,  
 उ0प्र0 कैम्पा, लखनऊ।



वार्षिक प्रचालन योजना वर्ष 2019-20

S.No	COMPONENT	Approved by Steering Committee (UP CAMPAs)	Approved by Executive Committee (National Authority)
1	2	5	6
<b>I</b>	<b>Compensatory Afforestation (CA)</b>		
i.	Compensatory Afforestation during 2019 rains	1807.725	807.510
ii.	Advance Soil Work for planting 2020 rains		1000.215
iii.	8th year maintenance of 2011 plantation		
iv.	7th year maintenance of 2012 plantation		
v.	6th year maintenance of 2013 plantation		
vi.	5th year maintenance of 2014 plantation		
vii.	4th year maintenance of 2015 plantation	1735.165	1735.165
viii.	3 <sup>rd</sup> year maintenance of 2016 plantation		
ix.	2 <sup>nd</sup> year maintenance of 2017 plantation		
x.	1 <sup>st</sup> year maintenance of 2018 plantation		
	<b>Total-</b>	<b>3542.890</b>	<b>3542.890</b>
<b>II</b>	<b>Catchment Area Treatment Plan</b>	<b>417.000</b>	<b>417.000</b>
<b>III</b>	<b>Integrated Wildlife Management Plan</b>		
<b>IV</b>	<b>NET PRESENT VALUE (NPV)</b>		
<b>1</b>	<b>Plantation under NPV</b>		
<b>A.</b>	Non-CA plantation year 2019-		
	(i) Normal plantation -	5938.970	5938.970
	(ii) Plantation along the Ganges and tributaries		
<b>B.</b>	Advance soil work for Non-CA plantation year 2020.	7624.500	7624.500
<b>C.</b>	Third year maintenance of 2016 Non-CA plantations	722.380	722.380
	Second year maintenance of 2017 Non-CA plantations	691.870	691.870
	First year maintenance of 2018 Non-CA plantations	1086.440	1086.440
	<b>Total-</b>	<b>16064.160</b>	<b>16064.160</b>
<b>2</b>	<b>ANR related works</b>	<b>492.930</b>	<b>492.930</b>
<b>3</b>	<b>Soil and moisture conservation (ha.)</b>	<b>506.680</b>	<b>506.680</b>
<b>4</b>	<b>Forest and Wildlife Protection</b>		
	(i) Survey demarcation and establishment of boundary pillars	51.680	51.680
	(ii) Strengthening of forest roads	276.480	276.480
	(iii) Establishment of Base camps	96.400	96.400
	(iv) Enforcement work	150.000	150.000
	(v) Uniforms for forest staff (No.)	85.000	0.000
	(vi) Motorcycles for frontline staff.(No.)	140.000	140.000
	(vii) Installation and purchase of solar lights/solar lamp/solar torches in office/residential/rest house premises. (No.)	30.000	30.000
	(viii) Protection of forest land from encroachment	250.000	250.000
	(ix) Development of information systems with enforcement departments for the protection of forest divisions located on the interstate border and ineffective operations for effective prevention of forest crimes.	50.000	50.000
	<b>Total-</b>	<b>1129.560</b>	<b>1044.560</b>
<b>5</b>	<b>Forest Fire Management</b>		
	(i) Maintenance of fire lines & Other miscellaneous activities for forest fire management	31.270	31.270
	(ii) Purchase of state of art fire protection/management equipments	45.000	45.000
	<b>Total-</b>	<b>76.270</b>	<b>76.270</b>
<b>6</b>	<b>Capacity Building</b>		
	(i) Organizing workshops and trainings	31.250	31.250
	(ii) Infrastructure & development of Kanpur training premises/Computerization and digitization of training classes and libraries in Kanpur.	25.000	0.000
	<b>Total-</b>	<b>56.250</b>	<b>31.250</b>

## वार्षिक प्रचालन योजना वर्ष 2019-20

S.No	COMPONENT	Approved by Steering Committee (UP CAMPA)	Approved by Executive Committee (National Authority)
1	2	5	6
<b>7</b>	<b>Bio-diversity Conservation</b>		
	(i) Man-animal conflict reduction	500.000	500.000
	(ii) Development of Wetlands	200.000	200.000
	(iii) Human Wildlife Interface Actions	46.710	46.710
	(iv) Development of Dudhwa, Amangarh and Pilibhit Tiger Reserve	1000.000	1000.000
	(v) Development/Maintenance of Katarniaghat, Sohagibarwa, Sohelwa, Kaimoor, Kashi, Kachhua, Chambal and other wildlife sanctuaries.	400.000	400.000
	(vi) Development of bird sanctuaries	300.000	300.000
	(vii) Conservation of vulture, Ganges Dolphin, Kacchhua (Tortoise/ turtle) and other important species.	300.000	300.000
	(viii) Development and maintenance of Bio-diversity hotspot/Eco tourism	55.000	55.000
	(ix) Immunization/vaccination of cattle around wildlife sanctuaries/bird sanctuaries/national park	20.000	20.000
	(x) Wildlife conservation and protection.	50.000	50.000
	(xi) Bio-diversity conservation works in the Ganges, the Yamuna and other tributaries.	25.000	25.000
	(xii) Establishment of Anti-poaching surveillance and wildlife tracking system in Dudhwa Tiger Reserve	200.200	200.200
	<b>Total-</b>	<b>3096.910</b>	<b>3096.910</b>
<b>8</b>	<b>Infrastructure Development and Maintenance</b>		
	(i) Repair of residential buildings/improvement of water and electricity of frontline staff/Officers, Offices and chowkies	250.000	250.000
	(ii) Construction of Type-1, Type-2 & Type-3 quarters for frontline staff.	237.870	237.870
	(iii) Facility of drinking water in forest areas other than district headquarters.	50.480	50.480
	<b>Total-</b>	<b>538.350</b>	<b>538.350</b>
<b>9</b>	Information Technology and Communication	596.000	596.000
<b>10</b>	Research and Development	422.000	422.000
<b>11</b>	(i) Organizing of various competitions and workshops related to the topics of forest and wildlife conservations for the teachers/students of biology / botany science / forestry / environment science / seed science etc. in secondary schools, colleges and universities and tour of various forest / wildlife areas for nature depiction	50.000	50.000
	(ii) Organizing seminars and public awareness programs on various forestry / environment / bio-diversity etc. on International / Important Days	50.000	0.000
<b>12</b>	Making of working plans and other related works.	351.000	0.000
<b>13</b>	Monitoring and Evaluation	70.000	70.000
<b>14</b>	Publicity and dissemination	40.000	40.000
	<b>Total of NPV</b>	<b>23540.110</b>	<b>23029.110</b>
	<b>Total (CA +CATP+IWMP+ NPV) Component</b>	<b>27500.000</b>	<b>26989.000</b>
<b>V</b>	<b>OUTLAY FOR THE USE OF ACCRUED INTEREST</b>		
<b>1</b>	Offset the incremental cost of compensatory afforestation and panel compensatory afforestation	400.000	400.000
<b>2</b>	Offset the incremental cost of catchment area treatment plan		
<b>3</b>	Offset the incremental cost of wildlife management plan		
<b>4</b>	Sitting fees and allowances to nominated members of state authority	20.000	20.000
<b>5</b>	Salary wages	280.000	280.000
<b>6</b>	DA allowances	60.000	60.000
<b>7</b>	Travel allowances	6.000	6.000
<b>8</b>	Transfer Travel allowances	5.000	5.000
<b>9</b>	Other wages	0.500	0.500



## वार्षिक प्रचालन योजना वर्ष 2019-20

S.No	COMPONENT	Approved by Steering Committee (UP CAMPAs)	Approved by Executive Committee (National Authority)
1	2	5	6
10	Office expenses	8.000	8.000
11	Electricity charges	15.000	15.000
12	Water Charges	5.000	5.000
13	Purchase of stationary articles	6.000	6.000
14	Purchase of office Furniture & equipments	12.000	12.000
15	Telephone/Internet facility	2.500	2.500
16	Purchase of vehicles for frontline staff *	300.000	300.000
17	Maintenance of vehicles and purchase of petrol etc.	15.000	15.000
18	Payment for professional and specific services	150.000	150.000
19	Rents, duties and taxes	25.000	25.000
20	Publications	5.000	5.000
21	Advertisement, sale and declaration expenses	5.000	5.000
22	Hospitality expenses	6.000	4.000
23	Machine and decoration / Equipment & tools used for communication and information technology for purpose of forest and wildlife	300.000	300.000
24	Maintenance	5.000	5.000
25	Other expenses	107.000	0.000
26	Expenditures on travel for trainings and other relvent expenses	10.000	0.000
27	Holiday travel expenses	5.000	5.000
28	Works related to computer hardware/software	10.000	10.000
29	Maintenance of computer and purchasing related stationary	8.000	8.000
30	Expenses on medical treatment	10.000	10.000
31	Expenses uniforms	2.000	0.000
32	House Rent allowances	36.000	36.000
33	City compensation allowances	6.000	6.000
34	Payment for Outsourcing Services	175.000	175.000
	<b>Total of Accrued Interest Outlay</b>	<b>2000.000</b>	<b>1879.000</b>
	<b>Grand Total (CA+NPV+Interest) Rs.</b>	<b>29500.000</b>	<b>28868.000</b>

\* इस मद में अनुमोदन प्रदान किये जाने के सम्बन्ध में पुनर्विचार हेतु प्रस्ताव इस कार्यालय के पत्रांक-417/2-37-2 दिनांक 16.10.2019 के माध्यम से राष्ट्रीय प्राधिकरण को प्रेषित किया गया है, स्वीकृति की प्रत्याशा में इसे सम्मिलित किया जा रहा है।






कार्यालय मुख्य वन संरक्षक/मुख्य कार्यकारी अधिकारी, उ०प्र० कैम्पा, लखनऊ  
पत्रांक- 417 /2-37-2 दिनांक, लखनऊ अक्टूबर: 16, 2019  
सेवा में,

मुख्य कार्यकारी अधिकारी,  
राष्ट्रीय प्राधिकरण, कैम्पा,  
पर्यावरण, वन एवं जलवायु परिवर्तन मंत्रालय, भारत सरकार,  
सी०जी०ओ० काम्पलेक्स, चतुर्थ तल, हाल नं० -1,  
ब्लाक-3, लोधी रोड, नई दिल्ली।

विषय- वित्तीय वर्ष 2019-20 की वार्षिक प्रचालन योजना का अनुमोदन।

सन्दर्भ - 1. आपका पत्रांक-11-100/2015-fc दिनांक 21.06.2019  
2. इस कार्यालय का पत्रांक-2050/2-37-2 दिनांक 29.06.2019

महोदय,

कृपया उक्त विषयक अपने पत्रांक-11 दिनांक 21.06.2019 के बिन्दु संख्या-10 पर ध्यान आकर्षित करने की कृपा करें, जो निम्नवत् उल्लिखित है :-

10. Expenditure of Rs. 20.00 crore from interest component has been provided in APO. Various activities from interest component like purchase of vehicles for frontline staff, hospitality expenses, other expenses, travel for training expenses, expenses for uniform, etc. are not as per CAF Rules, 2018. The interest fund may be utilized for conducting meeting and general management of the office of State Authority.

कृपया अभिचालन समिति, राज्य प्राधिकरण द्वारा अनुमोदित वार्षिक प्रचालन योजना के पृष्ठ संख्या-30 के क्रम संख्या-16 पर अंकित "Purchase of vehicles for frontline staff" हेतु प्राविधानित रू० 300.00 लाख पर ध्यान आकर्षित करने की कृपा करें। अधोहस्ताक्षरी द्वारा दिनांक 26.04.2019 को Powerpoint प्रस्तुतीकरण के माध्यम से कार्यकारी समिति, राष्ट्रीय प्राधिकरण को अवगत कराया गया था कि CAF Rules, 2018 के नियम 6(b)(vi) के अन्तर्गत इसका प्राविधान रखा गया है, किन्तु आपके द्वारा प्रेषित उक्त अनुमोदन दिनांक 21.06.2019 में इसे CAF Rules, 2018 के अनुरूप नहीं बताया गया है। आपके सुलभ सन्दर्भ हेतु अर्जित ब्याज के अन्तर्गत प्रस्तावित कार्यों के Powerpoint प्रस्तुतीकरण slide की प्रति संलग्न की जा रही है, अनुरोध है कि उ०प्र० अन्तर्गत क्षेत्रीय वन प्रभागों/संरक्षित क्षेत्रों में प्रभावी गश्त के लिये क्षेत्रीय वनाधिकारियों (Frontline staff) हेतु चार पहिया वाहन क्रय किये जाने के अभिचालन समिति, राज्य प्राधिकरण द्वारा अनुमोदित उक्त प्रस्ताव को अनुमोदित करने की कृपा करें।

संलग्नक:-यथोपरि।

भवदीय

(सुनील कुमार दूबे)

मुख्य वन संरक्षक/मुख्य कार्यकारी अधिकारी,  
उ०प्र० कैम्पा, लखनऊ

(44)

### OUTLAY FOR THE USE OF ACCRUED INTEREST

(Rs. in Lacs)

S.No.	COMPONENT	Physical	Financial	CAF Rules	Percentage
1	2	3	4	5	6
IV	OUTLAY FOR THE USE OF ACCRUED INTEREST				
1	Offset the incremental cost of compensatory afforestation and panel compensatory afforestation	LS	400.00	6(a)(i)	20.00
2	Offset the incremental cost of catchment area treatment plan			6(a)(ii)	0.00
3	Offset the incremental cost of wildlife management plan			6(a)(iii)	0.00
4	Sitting fees and allowances to nominated members of state authority	LS	20.00	6(a)(v)	1.00
5	Salary wages	LS	290.00	6(a)(iv)	14.00
6	DA allowances	LS	60.00	6(a)(iv)	3.00
7	Travel allowances	LS	6.00	6(a)(iv)	0.30
8	Transfer Travel allowances	LS	5.00	6(a)(iv)	0.25
9	Other wages	LS	0.50	6(a)(iv)	0.03
10	Office expenses	LS	6.00	6(b)(i)	0.40
11	Electricity charges	LS	15.00	6(b)(i)	0.75
12	Water Charges	LS	5.00	6(b)(i)	0.25
13	Purchase of stationary articles	LS	6.00	6(b)(i)	0.30
14	Purchase of office furniture & equipments	LS	12.00	6(b)(i)	0.60
15	Telephone/Internet facility	LS	2.50	6(b)(i)	0.13
16	Purchase of vehicles for frontline staff	LS	300.00	6(b)(ii)	15.00
17	Maintenance of vehicles and purchase of petrol etc.	LS	15.00	6(b)(ii)	0.75
18	Payment for professional and specific services	LS	150.00	6(b)(v)	7.50
19	Rents, duties and taxes	LS	25.00	6(b)(v)	1.25
20	Publications	LS	5.00	6(b)(v)	0.25
21	Advertisement, sale and declaration expenses	LS	5.00	6(b)(v)	0.25
22	Hospitality expenses	LS	6.00	6(b)(v)	0.30
23	Machine and decoration / Equipment & tools used for communication and information technology for purpose of forest and wildlife	LS	300.00	6(a)(vi)	15.00
24	Maintenance	LS	5.00	6(b)(v)	0.25
25	Office expenses	LS	107.00	6(b)(v)	5.35
26	Expenditure on travel for trainings and other relevant expenses	LS	10.00	6(b)(v)	0.50
27	Leave travel expenses	LS	5.00	6(a)(iv)	0.25
28	Works related to computer hardware software	LS	10.00	6(b)(ii)	0.50
29	Maintenance of computer and purchasing related stationary	LS	3.00	6(b)(ii)	0.15
30	Expenses on medical treatment	LS	10.00	6(a)(iv)	0.50
31	Expenses on uniforms	LS	2.00	6(b)(i)	0.10
32	House Rent allowances	LS	36.00	6(a)(iv)	1.80
33	City compensatory allowances	LS	6.00	6(a)(iv)	0.30
34	Payment for Outsourcing Services	LS	125.00	6(a)(iv)	6.25
	Total of Accrued Interest Outlay		2000.00		100.00
	Total (CA + CATP + NPV + Interest) Outlay Rs.		295000.00		

Activities under rule 6(a) = 65.18%

Activities under rule 6(b) = 34.82%



## कार्यालय मुख्य वन संरक्षक/मुख्य कार्यकारी अधिकारी, उ०प्र० कैम्पा, लखनऊ

पत्रांक- 604 /2-37-2  
सेवा में,

दिनांक, लखनऊ

नवम्बर: 23, 2019

समस्त प्रभागीय वनाधिकारी/प्रभागीय निदेशक,  
वन एवं वन्यजीव प्रभाग, उ०प्र०।

- विषय-** उ०प्र० कैम्पा की वर्ष 2019-20 की वार्षिक प्रचालन योजना के अन्तर्गत अनुमोदित कार्यकलापों को कराये जाने के सम्बन्ध में।
- सन्दर्भ -** मुख्य कार्यकारी अधिकारी, राष्ट्रीय कैम्पा पर्यावरण एवं जलवायु परिवर्तन मंत्रालय भारत सरकार, नई दिल्ली का पत्रांक 11-100/2015 एफ०सी० दिनांक 07.11.2019।

मुख्य कार्यकारी अधिकारी, राष्ट्रीय कैम्पा पर्यावरण एवं जलवायु परिवर्तन मंत्रालय भारत सरकार, नई दिल्ली के द्वारा उक्त सन्दर्भित पत्र के माध्यम से कार्यपालक समिति राष्ट्रीय कैम्पा की दिनांक 15.10.2019 को आहूत बैठक का कार्यवृत्त प्रेषित किया गया है, जिसके अन्तर्गत वर्ष 2019-20 की वार्षिक प्रचालन योजना का अनुमोदन कतिपय टिप्पणियों एवं प्रतिबन्धों के अधीन प्रदान किया गया है। उक्त सन्दर्भित पत्र में कार्यपालक समिति द्वारा अन्य निर्देश के साथ-साथ निम्न निर्देश भी निर्गत किये गये हैं :-

- All the state officials present in the meeting voiced the concern that consultation with Gram Sabha or Village Forest Management Committee while framing the APO in consonance with Forest Rights Act, 2006, will be extremely difficult and impractical. The Executive Committee, therefore, decided that prior consultation is mandatory with Gram Sabha or VFMC at the time of implementation of each activity contained in the APO. Provisions of FRA, 2006 and associated guidelines shall be strictly adhered too. It was also advised that all consultations with Gram Sabha and VFMC may be recorded.
- The State Authority shall ensure that activity proposed from NPV shall be taken up as per the approved working plan/wildlife management plan prescriptions and after due consultation with the Gram Sabha & VFMC, as the case may be and shall be in consonance with the provisions of the Scheduled Tribes and Other Traditional Forest Dwellers (Recognition of Forest Rights) Act, 2006 as required under provision below Rule 5(3)(k).

उक्त के परिदृश्य में आपको निर्देशित किया जाता है कि -

- उ०प्र० कैम्पा के अन्तर्गत वर्ष 2019-20 की वार्षिक प्रचालन योजना एवं भविष्य में प्रचलित होने वाली आगामी वार्षिक प्रचालन योजना के अधीन प्रस्तावित कार्य अनुमोदित कार्ययोजना/वन्यजीव प्रबन्धन योजना के अनुरूप होने चाहिये तथा कार्यों को सम्बन्धित ग्राम सभा/ग्राम वन प्रबन्धन समिति से परामर्श लिये जाने के उपरान्त ही सम्पादित किया जाये।
- प्रस्तावित/कराये जाने वाले कार्यों के सम्पादन में Scheduled Tribes and Other Traditional Forest Dwellers (Recognition of Forest Rights) Act, 2006 एवं संगत निर्देशिकाओं का कड़ाई से अनुपालन सुनिश्चित किया जाये।
- बिन्दु सं० 01 के क्रम में की जाने वाली समस्त कार्यवाहियों का अद्यावधिक वार्षिक प्रचालन योजनावार अभिलेखन किया जाये।

उक्त निर्देशों का अनुपालन कड़ाई से सुनिश्चित किया जाये।

भवदीय,

(सुनील कुमार दूबे)

मुख्य वन संरक्षक/मुख्य कार्यकारी अधिकारी,  
उ०प्र० कैम्पा, लखनऊ।



पत्रांक- 604 / तददिनांकित।

प्रतिलिपि-निम्नलिखित को इस आशय से प्रेषित कि उक्त निर्देशों का कड़ाई से अनुपालन कराया जाना सुनिश्चित करें :-

3. समस्त मुख्य वन संरक्षक, उत्तर प्रदेश।
4. समस्त वन संरक्षक/क्षेत्रीय निदेशक, उत्तर प्रदेश।



(सुनील कुमार दूबे)

मुख्य वन संरक्षक / मुख्य कार्यकारी अधिकारी,  
उ०प्र० कैम्पा, लखनऊ।

कार्यालय मुख्य वन संरक्षक/मुख्य कार्यकारी अधिकारी, उ०प्र० कैम्पा, लखनऊ

पत्रांक-  
सेवा में,

605/2-37-2

दिनांक, लखनऊ

नवम्बर: 23, 2019

अपर प्रधान मुख्य वन संरक्षक,  
योजना एवं कृषि वानिकी,  
उ०प्र०, लखनऊ।

आरि महाराज

विषय- कार्यपालक समिति राष्ट्रीय कैम्पा की दिनांक 15.10.2019 को आहूत बैठक का कार्यवृत्त।

सन्दर्भ - मुख्य कार्यकारी अधिकारी, राष्ट्रीय कैम्पा पर्यावरण एवं जलवायु परिवर्तन मंत्रालय भारत सरकार, नई दिल्ली का पत्रांक 11-100/2015एफ०सी० दिनांक 07.11.2019।

महोदय,

मुख्य कार्यकारी अधिकारी, राष्ट्रीय कैम्पा पर्यावरण एवं जलवायु परिवर्तन मंत्रालय भारत सरकार, नई दिल्ली के द्वारा उक्त सन्दर्भित पत्र के माध्यम से कार्यपालक समिति राष्ट्रीय कैम्पा की दिनांक 15.10.2019 को आहूत बैठक का कार्यवृत्त प्रेषित किया गया है, जिसकी एक प्रति पत्र के साथ संलग्न कर आवश्यक कार्यवाही हेतु प्रेषित की जा रही है।

उक्त सन्दर्भित पत्र में कार्यपालक समिति द्वारा अन्य निर्देश के साथ-साथ निम्न निर्देश भी निर्गत किये गये हैं :-

"There should not be a reduction in allocation for forestry sector in the State Budget due to flow of CAMPA funds."

उक्त के परिदृश्य में आपसे अनुरोध है कि उक्त निर्देश के परिपेक्ष्य में आवश्यक कार्यवाही करने की कृपा करें।

संलग्नक-उपरोक्तानुसार

भवदीय,

(सुनील कुमार दूबे)

मुख्य वन संरक्षक/मुख्य कार्यकारी अधिकारी,  
उ०प्र० कैम्पा, लखनऊ।

पत्रांक- 605 / तददिनांकित।

प्रतिलिपि-निदेशक, वन एवं वन्यजीव सांख्यिकी, उ०प्र०, लखनऊ को सूचनार्थ एवं आवश्यक कार्यवाही हेतु प्रेषित।

(सुनील कुमार दूबे)

मुख्य वन संरक्षक/मुख्य कार्यकारी अधिकारी,  
उ०प्र० कैम्पा, लखनऊ।







**(g) Brief description and abstract of the monitoring work done by the independent monitor (Third Party Monitoring) in the State:-**

**(1) Introduction:**

This Monitoring and evaluation aims at monitoring, assessment & evaluation of works carried out by the forest divisions, funded by UPCAMPA through physical verification. Through open contract, the work of 3rd Party Monitoring & Evaluation of CAMPA scheme for the block period 2011-12 to 2013-14 was awarded to NABARD Consultancy Services vide CCF/CEO CAMPA, U.P. letter no. 1728/3-1(Third Party Assessment) Lucknow dated 29.01.15.

**(2) The Scope of work included**

- Field Survey was to assess survival of plantations and evaluate other works as per the norms of the State Government/ CAMPA guidelines.
- Physical inspection of the plantations to assess:
  - Survival percentage of planted saplings, site wise (number per species planted)
  - Parameters like growth (average height and girth) based on ocular observation
- Recording of geo coordinates and develop the geo referenced data base at State CAMPA with photographic evidence from field sites
- Impact evaluation of NPV work and other infrastructure activity were taken up exhaustively in all ranges visited (evaluation formats provided by FD)

**(3) Approach and Methodology (Modus Operandi) adopted in the study were,**

**(i) Sampling:**

10% of all the plantations carried out under Compensatory Afforestation were taken up for evaluation. The sampling scheme followed was stratified random sampling with the Division of plantation and year of plantation as the strata. The NPV work and other infrastructure activity were taken up exhaustively in all ranges visited.

In each of the plantation sites sampled, data was collected in pre designed formats in order to record the details regarding location, source of seedlings, type of plantation, species used, model and spacing, survival, average girth and height, details and quality of protection measures taken, record maintenance, overall rating etc.

**(ii) Data Collection:**

The evaluation survey included both primary and secondary data collection.

- **Primary data collection** was done by field monitors by physical measurements and observations in sample sites according to pre designed formats. Data pertaining to area, location, and species planted their numbers and survivability, height and diameter of plants, fencing and other maintenance activities, protection from fire and biotic pressure, site suitability, mandays generated maintenance of records, overall performance etc. were collected.
- **Secondary data** i.e. official documents and records like plantation journal, work sanction order, budget allocations were collected from Forest Department offices at state/circle/ division/ range levels.



(4) CA Plantations Survey

During year 2011-12 to 2013-14 the plantations under Compensatory Afforestation were carried out in 57 forest divisions. In the present sample study the average survival percentage for the year wise plantations (at the time of survey-year 2016) are as follows-

Plantation Year	2011	2012	2013	2014
Survival Percentage	73.01%	71.31%	73.64%	77.33%

2- NPV and Other Infrastructure works

- (i) **Solar Units:** All the solar units' installed in the locations were provided from NEDA. The overall rating for all the sample sites were good. The local people/ local staff reported that in some locations, these solar units have been a great help to power cuts.
- (ii) **Staff Quarters:** Quality of construction of the quarters is good and very good. Most of them are in good condition and staff are residing under these quarters. The overall rating for all the sample sites were good.
- (iii) **Base Camps:** Base Camps constructed in 13 locations were as per specifications provided. All base camps were constructed using brick and mortar. No damage were observed during visit. All the camps were occupied by the forest officials. The overall rating for all the sample sites were good. The local staff reported that they are now more comfortable and safe in *pakka* house.
- (iv) **Watch Towers:** All 16 watch towers constructed were as per specifications and quality of construction was good. The overall rating for all the sample sites were good. The local people/ local staff reported that all the watch towers are being used very well.
- (v) **Water Holes:** Water holes were constructed in accordance with the specifications. No serious damage were observed. The overall rating for all the sample sites were good. The local people/ local staff reported that during summer season visibility of the wild life can be seen at these water holes.
- (vi) **Soil & Water Conservation Structures:** All the soil & water conservation structures monitored were in Bainpura range of Agra division. All the *pucca* structures were according to the specifications and construction quality was also good. The overall rating for all the sample sites were good. The local people/ local staff reported that soil erosion has reduced and water table has increased in all the sample sites surveyed.

3- Over all Findings

The evaluators had the opportunity to meet and interact with a good number of different groups and individual and officials. Overall findings of the Third Party Monitoring team can be summarized as under:-

- (i) It was observed that funds received from Ad-hoc CAMPA have been utilized in various activities as per the annual plan of operation (APO) dully approved by Steering Committee Chaired by Chief Secretary, Govt. of Uttar Pradesh.



Under CAMPA scheme implementing agencies have made sincere efforts to carry the plantations raised under Compensatory Afforestation as per the conditions imposed by the Central Government/State Government or by Hon'ble court (if any). According to NABCONS report almost all plantations are according to the State Government norms in respect of survival and health of the plants. The species planted were found to be suitable to the plantation sites. The spacing of plantations is as per the plantation-model adopted.

(iii) Some more attention is required to be given for records up keeping.

(iv) All the quantitative and qualitative aspects of the project along with the mechanism and functioning found satisfactory. In sum, the prime task of State CAMPA – "Regenerating natural forests and building" is in right direction. The overall implementation and performance of the CAMPA SCHEME in Uttar Pradesh is quite satisfactory.

वार्षिक प्रचालन योजना वर्ष 2019-20

(Rs. In Lacs)

अस-न-06  
480

S.No	COMPONENT	Units	Physical	Financial	CAF Rule Details
1	2	3	4	5	6
<b>I</b>	<b>Compensatory Afforestation (CA)</b>				
i.	Compensatory Afforestation during 2019 rains	ha. No. of Plants (Other than ha.)	856.92 1,04,188	807.510	
ii.	Advance Soil Work for planting 2020 rains	ha. No. of Plants (Other than ha.)	600.00 76859	1000.215	
iii.	8th year maintenance of 2011 plantation	ha. No. of Plants (Other than ha.)	1635.78 91609		
iv.	7th year maintenance of 2012 plantation	ha. No. of Plants (Other than ha.)	868.05 189311		
v.	6th year maintenance of 2013 plantation	ha. No. of Plants (Other than ha.)	1652.73 234553		
vi.	5th year maintenance of 2014 plantation	ha. No. of Plants (Other than ha.)	45.16 72678		
vii.	4th year maintenance of 2015 plantation	ha. No. of Plants (Other than ha.)	2370.89 259814		
viii.	3 <sup>rd</sup> year maintenance of 2016 plantation	ha. No. of Plants (Other than ha.)	4605.24 156065		
ix.	2 <sup>nd</sup> year maintenance of 2017 plantation	ha. No. of Plants (Other than ha.)	1899.80 25107		
x.	1 <sup>st</sup> year maintenance of 2018 plantation	ha. No. of Plants (Other than ha.)	1051.12 60612		
	<b>Total-</b>			<b>3542.890</b>	
<b>II</b>	<b>Catchment Area Treatment Plan</b>			<b>417.000</b>	
iii.	<b>NET PRESENT VALUE (NPV)</b>				
1	<b>Plantation under NPV</b>				
A.	Non-CA plantation year 2019-				
	(i) Normal plantation -	ha.	13091.85	5938.970	
	(ii) Plantation along the Ganges and tributaries	ha.	1660.47		
B.	Advance soil work for Non-CA plantation year 2020	ha.	20899.00	7624.500	5(2)(b)
C.	Third year maintenance of 2016 Non-CA plantations	ha.	4483.26	722.380	
	Second year maintenance of 2017 Non-CA plantations	ha.	4613.40	691.870	
	First year maintenance of 2018 Non-CA plantations	ha.	6850.79	1086.440	
	<b>Total-</b>			<b>16064.160</b>	
2	<b>ANR related works</b>	ha.	4199.00	492.930	5(2)(a)
3	<b>Soil and moisture conservation (ha.)</b>	ha.	4989.00	506.680	5(2)(g)
4	<b>Forest and Wildlife Protection</b>		LS	1044.560	5(2)(d) 5(2)(i)
5	<b>Forest Fire Management</b>	Km.	801.36	76.270	5(2)(f)

वार्षिक प्रचालन योजना वर्ष 2019-20

(451)

(Rs. In Laes)

S.No	COMPONENT	Units	Physical	Financial	CAF Rule Details
1	2	3	4	5	6
6	Capacity Building	-	LS	31,250	5(3)(i)
7	Bio-diversity Conservation	-	LS	3096,910	5(2)(m)
8	Infrastructure Development and Maintenance	-	LS	538,350	5(3)(e)
9	Information Technology and Communication	-	LS	596,000	5(3)(e)
10	Research and Development	-	LS	422,000	5(3)(a)
11	Organizing of various competitions and workshops related to the topics of forest and wildlife conservations for the teachers/students of biology / botany science / forestry / environment science / seed science etc. in secondary schools, colleges and universities and tour of various forest / wildlife areas for nature depiction	-	LS	50,000	5(3)(i)
13	Monitoring and Evaluation	-	LS	70,000	5(3)(h)
14	Publicity and dissemination	-	LS	40,000	5(3)(i)
<b>Total of NPV</b>				<b>23029,110</b>	
<b>Total (CA +CATP+ NPV) Component</b>				<b>26989,000</b>	
<b>V</b>	<b>OUTLAY FOR THE USE OF ACCRUED INTEREST</b>				
1	Offset the incremental cost of compensatory afforestation and panel compensatory afforestation	-	LS	400,000	6(a)(i)
2	Offset the incremental cost of catchment area treatment plan	-	LS		6(a)(ii)
3	Sitting fees and allowances to nominated members of state authority	-	LS	20,000	6(a)(v)
4	Salary wages	-	LS	280,000	6(a)(iv)
5	DA allowances	-	LS	60,000	6(a)(iv)
6	Travel allowances	-	LS	6,000	6(a)(iv)
7	Transfer Travel allowances	-	LS	5,000	6(a)(iv)
8	Other wages	-	LS	0,500	6(a)(iv)
9	Office expenses	-	LS	8,000	6(b)(i)
10	Electricity charges	-	LS	15,000	6(b)(i)
11	Water Charges	-	LS	5,000	6(b)(i)
12	Purchase of stationary articles	-	LS	6,000	6(b)(i)
13	Purchase of office Furniture & equipments	-	LS	12,000	6(b)(i)
14	Telephone/Internet facility	-	LS	2,500	6(b)(i)
15	Purchase of vehicles for frontline staff	-	LS	300,000	6(b)(vi)
16	Maintenance of vehicles and purchase of petrol etc.	-	LS	15,000	6(b)(vi)
17	Payment for professional and specific services	-	LS	150,000	6(b)(v)
18	Rents, duties and taxes	-	LS	25,000	6(b)(v)
19	Publications	-	LS	5,000	6(b)(v)
20	Advertisement, sale and declaration expenses	-	LS	5,000	6(b)(i)
21	Hospitality expenses	-	LS	4,000	6(b)(v)
22	Machine and decoration / Equipment & tools used for communication and information technology for purpose of forest and wildlife	-	LS	300,000	6(a)(vi)
23	Maintenance	-	LS	5,000	6(b)(v)
24	Holiday travel expenses	-	LS	5,000	6(a)(iv)
25	Works related to computer hardware/software	-	LS	10,000	6(b)(ii)
26	Maintenance of computer and purchasing related stationary	-	LS	8,000	6(b)(ii)
27	Expenses on medical treatment	-	LS	10,000	6(a)(iv)
28	House Rent allowances	-	LS	36,000	6(a)(iv)
29	City compensation allowances	-	LS	6,000	6(a)(iv)
30	Payment for Outsourcing Services	-	LS	175,000	6(a)(iv)
<b>Total of Accrued Interest Outlay</b>				<b>1879,000</b>	
<b>Grand Total (CA+CATP+NPV+Interest) Rs.</b>				<b>28868,000</b>	



प्रमाण पत्र

प्रमाणित किया जाता है कि CAF Rules 2018 के नियम-5 के उपनियम-2 एवं 3 तथा उपनियम-4 में वर्णित समस्त अंशों का शत प्रतिशत अनुपालन वार्षिक प्रचालन योजना वर्ष 2019-20 के निरूपण करते समय किया गया है।

31

प्रमाणित किया गया है  
आचार्यजीव कानिस्ट्री अकादमी  
प्रमाणित

31

82 ✓

453

11

प्रमाण-पत्र

प्रमाणित किया जाता है कि वार्षिक प्रचालन योजना वर्ष 2019-20 के प्रस्ताव के साथ प्रतिकरालमक वन रोपण नियम 2018 (CAF Rules 2018) के नियम-6 के उपनियम-2 एवं 3 तथा उपनियम-4 में वर्णित समस्त अंशों का शतप्रतिशत अनुपालन सुनिश्चित किया गया है।

दिनांक:

(रजनीकान्त मित्तल)  
प्रभागीय वनाधिकारी  
सोहेलवा वन्य जीव प्रभाग  
बलरानपुर।

सुबोधिता

सुबोधिता

APD  
2019-20



प्रचार पत्र

प्रमाणित किया जाता है कि CAP Rules-2018 के नियम-3 के उप नियम-2 एवं 3-एक  
(1) नियम-2 में प्रथम संशोधन अर्थात् का एक प्रविष्टि अनुसूचक प्रथम प्रविष्टि पत्रक में  
2018-20 में संशोधन करके सत्य किया गया है।

प्रचारित निदेशक  
समाहित प्रमाणित प्रचार पत्रक में  
2





(b) Measurable output of all physical activities to be undertaken along with the period required for achieving the measurable output.

S. No.	COMPONENT	Measurable Output	Period required for achieving the measurable output
1	2	3	4
<b>I</b>	<b>Compensatory Afforestation (CA)</b>		
	(i) Compensatory Afforestation during 2019 rains	Establishment of Green cover in 1000 ha.	8 Years
	(ii) Advance Soil Work for planting 2020 rains	Establishment of Green cover in 696 ha.	9 Years
	(iii) 8th year maintenance of 2011 plantation	Establishment of Green cover in 1782 ha.	1 Year
	(iv) 7th year maintenance of 2012 plantation	Establishment of Green cover in 1171 ha.	2 Years
	(v) 6th year maintenance of 2013 plantation	Establishment of Green cover in 2028 ha.	3 Years
	(vi) 5th year maintenance of 2014 plantation	Establishment of Green cover in 161 ha.	4 Years
	(vii) 4th year maintenance of 2015 plantation	Establishment of Green cover in 2786 ha.	5 Years
	(viii) 3 <sup>rd</sup> year maintenance of 2016 plantation	Establishment of Green cover in 4855 ha.	6 Years
	(ix) 2 <sup>nd</sup> year maintenance of 2017 plantation	Establishment of Green cover in 1940 ha.	7 Years
	(x) 1 <sup>st</sup> year maintenance of 2018 plantation	Establishment of Green cover in 1129 ha.	8 Years
<b>II</b>	<b>Catchment Area Treatment Plan</b>	1. Establishment of Green cover in 126.25 ha. 2. Nursery development in 1.50 ha. 3. Availability of water for wild animals	9 Years 1 Year 4 Months
<b>III</b>	<b>NET PRESENT VALUE (NPV)</b>		
<b>1</b>	<b>Plantation under NPV</b>		
<b>A.</b>	<b>Non-CA plantation year 2019-</b>		
	(i) Normal plantation -	Establishment of Green cover in 13091.85 ha.	8 Years
	(ii) Plantation along the Ganges and tributaries	Establishment of Green cover in 1660.47 ha.	9 Years
<b>B.</b>	Advance soil work for Non-CA plantation year 2020	Establishment of Green cover in 20899.00 ha.	9 Years
<b>C.</b>	Third year maintenance of 2016 Non-CA plantations	Establishment of Green cover in 4483.26 ha.	6 Years
	Second year maintenance of 2017 Non-CA plantations	Establishment of Green cover in 4613.40 ha.	7 Years
	First year maintenance of 2018 Non-CA plantations	Establishment of Green cover in 6850.79 ha.	8 Years
<b>2</b>	<b>ANR related works</b>	Enhancement in bio-diversity in 4199.00 ha.	5 Years
<b>3</b>	<b>Soil and moisture conservation (ha.)</b>	By treating 4989.00 ha area in forest blocks and rivers/raus, soil erosion will be arrested resulting in soil, moisture conservation and enhancement of green cover in an around these areas	3 Years

S. No.	COMPONENT	Measurable Output	Period required for achieving the measurable output
1	2	3	4
<b>4</b>	<b>Forest and Wildlife Protection</b>		
	(i) Survey demarcation and establishment of boundary pillars	Vulnerability of encroachment in forest blocks by bordering villagers around 642.79 km. forest boundaries will be negligible	1 Year
	(ii) Strengthening of forest roads	1. Substantial improvement in forest protection measures due to improved patrolling in the forest blocks and nearby villagers 2. Ease in silvicultural operations in these forest blocks	3 Months 3 Months
	(iii) Establishment of Base camps	Substantially enhanced forest and wildlife protection in Behraich, Sravasti, Ohra, Gorakhpur, Kashi wildlife, Kaimoor wildlife, Sohelwa wildlife and Barabanki divisions	6 Months
	(iv) Enforcement work	Substantial control on forest and wildlife offences	1 Month
	(v) Uniforms for forest staff (No.)	Regimented discipline and increase effectiveness in forest and wildlife offence control	1 Month
	(vi) Motorcycles for frontline staff.(No.)	1. Substantial control on forest and wildlife offences 2. Effective maintenance of plantations and nurseries	1 Month
	(vii) Installation and purchase of solar lights/solar lamp/solar torches in office/residential/rest house premises. (No.)	Effective management in respect of forest and wildlife protection, plantations and nurseries	1 Month
	(viii) Protection of forest land from encroachment		
	(ix) Development of information systems with enforcement departments for the protection of forest divisions located on the interstate border and ineffective operations for effective prevention of forest crimes.		
<b>5</b>	<b>Forest Fire Management</b>		
	(i) Maintenance of fire lines & Other miscellaneous activities for forest fire management	Control on forest fires resulting in protection of plantations, natural regenerations & wildlife in and around these areas	1 Year
	(ii) Purchase of state of art fire protection/management equipments		
<b>6</b>	<b>Capacity Building</b>		
	(i) Organizing workshops and trainings	Substantial enhancement in awareness level resulting in improved nurseries, plantations and forest/ wildlife protection areas	1 Year
	(ii) Infrastructure & development of Kanpur training premises/Computerization and digitization of training classes and libraries in Kanpur.	Effective skill development of trainees resulting in powerful human resource for field	1 Year

457

S. No.	COMPONENT	Measurable Output	Period required for achieving the measurable output
1	2	3	4
7	<b>Bio-diversity Conservation</b>		
	(i) Man-animal conflict reduction	1. Substantial reduction in wild animal straying incidences	1 Year
	(ii) Development of Wetlands	2. Negligible incidences of injuries or deaths caused to public or wild animals	
	(iii) Human Wildlife Interface Actions	2. Substantial enhancement in the sighting of wild animals in the forest areas	
	(iv) Development of Dudhwa, Amangarh and Pilibhit Tiger Reserve	3. Substantial enhancement in the sighting of birds and other aquatic fauna in the wetlands	
	(v) Development/Maintenance of Katarniaghat, Sohagibarwa, Sohelwa, Kuimoor, Kushi, Kachhua, Chambal and other wildlife sanctuaries.	3. Substantial improvement in prey-predator ratio in forest/wildlife areas	
	(vi) Development of bird sanctuaries.	4. Negligible forest and wildlife offences in and around these areas	
	(vii) Conservation of vulture, Ganges Dolphin, Kacchua (Tortoise/ turtle) and other important species.	5. Enhanced participation of people for the cause of forest, wildlife protection & awareness campaign in plantation activities	
	(viii) Development and maintenance of Bio-diversity hotspot/Eco tourism	6. No incidence of infectious diseases to wild animals due to cattle	
	(ix) Immunization/vaccination of cattle around wildlife sanctuaries/bird sanctuaries/national park		
	(x) Wildlife conservation and protection,		
	(xi) Bio-diversity conservation works in the Ganges, the Yamuna and other tributaries.		
	(xii) Establishment of Anti-poaching surveillance and wildlife tracking system in Dudhwa Tiger Reserve		
8	<b>Infrastructure Development and Maintenance</b>		
	(i) Repair of residential buildings/improvement of water and electricity of frontline staff/Officers, Offices and chowkies	Substantial improvement in living conditions of frontline staff/officers	6 Months
	(ii) Construction of Type-1, Type-2 & Type-3 quarters for frontline staff.		
	(iii) Facility of drinking water in forest areas other than district headquarters.		
9	<b>Information Technology and Communication</b>	Excellent documentation & functioning of activities related to plantations, nurseries, wood based industries, court cases and disciplinary proceedings	1 Year
10	<b>Research and Development</b>	1. Strengthening of nurseries in research divisions 2. Establishment of Clonal Seed Orchard-17ha. 3. Establishment of Seedling Seed Orchard-50ha. 4. Establishment of Seed Production Areas 240 ha. 5. Establishment of Candidate Plus Trees -42217 6. Establishment and maintenance of arboretum 7. Developmental works in tissue culture laboratories of Kanpur and Kairail	



488

S. No.	COMPONENT	Measurable Output	Period required for achieving the measurable output
1	2	3	4
10	Research and Development	8. Raising of saplings based on tissue culture techniques-10000 9. Enhanced level of awareness in foresters and farmers regarding different research activities being conducted by research divisions so that these activities shall traverse from laboratory to ground	1 Year
11	1. Organizing of various competitions and workshops related to the topics of forest and wildlife conservations for the teachers/students of biology / botany science / forestry / environment science / seed science etc. in secondary schools, colleges and universities and tour of various forest / wildlife areas for nature depiction 2. Organizing seminars and public awareness programs on various forestry / environment / bio-diversity etc. on International / Important Days	People's movement in respect of participation in activities related to plantations, nurseries & forest and wildlife protection	6 Months
12	Making of working plans and other related works.	Preparation of working plans for 53 forest divisions	1 Year
13	Monitoring and Evaluation	Third party monitoring & evaluation of CA plantations and NPV works based on stratified random sampling which will result into extreme concern and maintenance for plantations and NPV related works	6 Months
14	Publicity and dissemination	People's movement in respect of participation in activities related to plantations, nurseries & forest and wildlife protection	6 Months

459

0522-2204365/ccfcampaup@gmail.com

कार्यालय मुख्य वन संरक्षक / मुख्य कार्यकारी अधिकारी, उ०प्र० कैम्पा, लखनऊ  
पत्रांक- 633 / 2-37-2 दिनांक, लखनऊ दिसम्बर 02 2019

सेवा में,

मुख्य कार्यकारी अधिकारी,  
राष्ट्रीय प्राधिकरण,  
पर्यावरण, वन एवं जलवायु परिवर्तन मंत्रालय, भारत सरकार,  
सी०जी०ओ० काम्पलेक्स, चतुर्थ तल, हाल नं०-1,  
ब्लाक-3, लोधी रोड, नई दिल्ली-110003।

विषय :- उ०प्र० कैम्पा की वर्ष 2019-20 की वार्षिक प्रचालन योजना के अन्तर्गत कार्यपालक समिति, राष्ट्रीय प्राधिकरण, कैम्पा द्वारा अनुमोदित कार्यों को कराया जाना।

सन्दर्भ :- 1. मुख्य कार्यकारी अधिकारी, राष्ट्रीय प्राधिकरण, कैम्पा, नई दिल्ली के पत्रांक-4-64 / 2019 एन०ए० दिनांक 01.10.2019  
2. अधोहस्ताक्षरी का पत्रांक 404 / 2-37-2 दिनांक 15.10.2019।

महोदय,

कृपया आपके उक्त सन्दर्भित पत्र दिनांक 01.10.2019 के निम्नवत् पैरा नं० 3 एवं 4 पर ध्यान आकर्षित करने की कृपा करें :-

- 3- Request are being received from States/UTs to extend the window for utilisation of the unspent amount available with them until 31<sup>st</sup> March, 2020. It has been stated that procedural formalities as laid down by the finance department of the state is under process. In addition, any change in financial mechanism during the middle of financial year will have adverse effect on the speed and progress of the works in the field.
- 4- The justifications have been considered by the competent authority and it has been decided to allow the States/UTs to utilize balance with them on 30<sup>th</sup> September, 2019 until 31 March, 2020 or the date the fund is exhausted, whichever is earlier on the terms and conditions referred to in the MoEF&CC letter of even number dated 5<sup>th</sup> April, 2019.

कृपया उक्त बिन्दु सं० 03 के अन्तिम तीन लाईन पर पुनः ध्यान आकर्षित करने की कृपा करें, जिसमें स्पष्ट रूप उल्लिखित है कि "वित्तीय वर्ष के मध्य में financial mechanism के परिवर्तित होने से क्षेत्र में कार्यों की प्रगति और गति पर प्रतिकूल प्रभाव पड़ेगा"। इसी कारण उक्त बिन्दु सं० 04 में यह उल्लेख किया गया है कि 31 मार्च, 2020 और unspent fund के exhaust होने, इन दोनों में जो भी पहले घटित होती है, तब तक के लिए unspent fund को व्यय करने की अनुमति दी जाती है।

उ०प्र० कैम्पा के वर्ष 2019-20 वार्षिक प्रचालन योजना का प्रस्तुतिकरण दिनांक 26.04.2019 को कार्यपालक समिति, राष्ट्रीय कैम्पा के समक्ष किया गया था, जिसका अनुमोदन राष्ट्रीय कैम्पा के पत्र दिनांक 21.06.2019 द्वारा इस प्रतिबन्ध पर किया गया था कि Non permissible activities के मध्यनजर वार्षिक प्रचालन योजना को संशोधित माना जाये। आपके उक्त पत्र दिनांक 21.06.2019 पर अनुपालन आख्या इस कार्यालय के पत्रांक 2050 / 2-37-2 दिनांक 29.06.2019 द्वारा राष्ट्रीय कैम्पा को प्रेषित किया गया था।

उक्त बिन्दु सं० 03 एवं 04 के क्रम में ही राष्ट्रीय कैम्पा के पत्र दिनांक 21.06.2019 द्वारा अनुमोदित कार्यों में से उपलब्ध unspent fund के अनुसार समयबद्ध कार्यों को निर्बाध रूप से कराये जाने के दृष्टिगत ही इस कार्यालय के पत्रांक 404 / 2-37-2 दिनांक 15.10.2019 (संलग्नक-1) द्वारा अनुमति प्रदान करने हेतु सन्दर्भित किया गया था तथा इसकी प्रति उप कार्यपालक अधिकारी, राष्ट्रीय कैम्पा को दिनांक 15.10.2019 को कतिपय राज्यों की वार्षिक प्रचालन योजना वर्ष 2019-20 के अनुमोदन हेतु आहूत कार्यपालक समिति की बैठक के दौरान हस्तगत करा दिया गया था।

CCO N-CAMPA  
Dy No. 247739  
11/12/2019

DIG(FC)  
Dy No. 247739  
Date 12/12/19  
11.12.2019

CCO  
Dy CCO  
To/CCO  
11/12

13-12-19

Sh. Naras

दिनांक 15.10.2019 को आहूत उक्त बैठक का कार्यवृत्त राष्ट्रीय कैम्पा के पत्र दिनांक 07.11.2019 द्वारा प्रेषित किया गया था, जिस पर अनुपालन आख्या इस कार्यालय के पत्रांक 611/2-37-2 दिनांक 27.11.2019 (संलग्नक-2) द्वारा प्रेषित की गयी थी।

अतः अनुरोध है कि राष्ट्रीय कैम्पा के पत्र दिनांक 01.10.2019 के पैरा 3 के उक्तवत् स्वस्पष्ट अन्तिम तीन पंक्तियों "In addition, any change in financial mechanism during the middle of financial year will have adverse effect on the speed and progress of the works in the field." के क्रम में उ0प्र0 राज्य कैम्पा के पास पूर्ण वर्षों की वार्षिक प्रचालन योजनाओं की अवशेष धनराशि को, इसके समाप्त होने या 31.03.2020, जो भी पहले घटित हो, तक वर्ष 2019-20 के अनुमोदित कार्यों (404/2-37-2 दिनांक 15.10.2019 में उल्लेखानुसार) पर व्यय किये जाने की अनुमति प्रदान करने की कृपा करें, कृपया इस सम्बन्ध में दिनांक 30.11.2019 की बैठक के उपरान्त आपसे किये गये अनुरोध पर भी ध्यान आकर्षित करने की कृपा करें। अनुमोदित कार्यों में से उक्त कार्यों की समयबद्धता एवं महत्ता के दृष्टिगत, जो उक्त बिन्दु सं0 03 से स्वतः स्पष्ट है, के क्रम में राष्ट्रीय कैम्पा के अनुमति की प्रत्याशा में इन कार्यों को सम्पादित किया जा रहा है। कृपया अवगत हों कि वर्ष 2019-20 के अनुमोदित कार्यों के परिपेक्ष्य में unspent fund के समाप्त होने के बाद बजट प्रक्रिया से प्राप्त होने वाली धनराशि का उपयोग किया जायेगा, जिस हेतु स्वीकृति के लिए शासन को प्रस्ताव प्रेषित किया गया है।

संलग्नक-यथोपरि

भवदीय  


(सुनील कुमार दूबे)  
मुख्य वन संरक्षक / मुख्य कार्यकारी अधिकारी,  
(उ0प्र0 कैम्पा) लखनऊ



कार्यालय मुख्य वन संरक्षक/मुख्य कार्यकारी अधिकारी, उ०प्र० कैम्पा, लखनऊ  
पत्रांक-404/2-37-2 दिनांक, लखनऊ अक्टूबर: 15, 2019

सेवा में,

मुख्य कार्यकारी अधिकारी,  
राष्ट्रीय प्राधिकरण,  
पर्यावरण, वन एवं जलवायु परिवर्तन मंत्रालय, भारत सरकार,  
सी०जी०ओ० काम्पलेक्स, घतुर्थ तल, हाल नं०-1,  
ब्लाक-3, लोधी रोड, नई दिल्ली-110003।

**विषय :-** उ०प्र० कैम्पा की वर्ष 2019-20 की वार्षिक प्रचालन योजना के अन्तर्गत कार्यपालक समिति, राष्ट्रीय प्राधिकरण, कैम्पा द्वारा अनुमोदित कार्यों को कराया जाना।

**सन्दर्भ :-** मुख्य कार्यकारी अधिकारी, राष्ट्रीय प्राधिकरण, कैम्पा, नई दिल्ली के पत्रांक-4-64/2019 एन०ए० दिनांक 01.10.2019।

महोदय,

कृपया उपरोक्त सन्दर्भित पत्र का अवलोकन करने का कष्ट करें, जिसके माध्यम से पूर्व के वर्षों की वार्षिक प्रचालन योजनाओं के अन्तर्गत व्यय से अवशेष धनराशि को वर्ष 2019-20 की वार्षिक प्रचालन योजना के अन्तर्गत नये वृक्षारोपणों एवं पूर्व के वर्षों में कराये गये वृक्षारोपणों के अनुरक्षण में पूर्व की भांति बैंकिंग प्रणाली से व्यय किये जाने के सम्बन्ध में दिशा निर्देश निर्गत किये गये हैं।

उक्त के परिदृश्य में अवगत कराया जाना है कि पूर्व में इस कार्यालय के पत्रांक 12/2-37-2 दिनांक 03.07.2019 के माध्यम से उ०प्र० कैम्पा के अन्तर्गत व्यय से अवशेष धनराशि, नये वृक्षारोपण (वर्ष 2019 वर्षाकाल) पूर्व के वर्षों में कराये गये वृक्षारोपणों के अनुरक्षण हेतु आवश्यक धनराशि के उपरान्त अवशेष धनराशि से वर्ष 2019-20 की कार्यपालक समिति, राष्ट्रीय प्राधिकरण, कैम्पा द्वारा अनुमोदित वार्षिक प्रचालन योजना के एन०पी०वी० मद के अन्तर्गत समयबद्धता/अपरिहार्यता के दृष्टिगत कतिपय कार्यों (संचार एवं सूचना प्रौद्योगिकी, शोध एवं विकास, जैव विविधता संरक्षण एवं अनुभवण एवं मूल्यांकन) में व्यय किये जाने की अनुमति प्रदान किये जाने का अनुरोध किया गया था, जिसके अन्तर्गत अनुमति की प्रत्याशा में उक्त मदों में किये जा रहे व्यय की स्थिति से इस कार्यालय के पत्रांक 177/2-37-2 दिनांक 16.08.2019 के माध्यम से आपको अवगत कराया जा चुका है।

उक्त के परिपेक्ष्य में सन्दर्भित पत्र द्वारा पूर्व के वर्षों की वार्षिक प्रचालन योजनाओं के अन्तर्गत अवशेष धनराशि को व्यय किये जाने के सम्बन्ध में दिये गये दिशा निर्देशों के क्रम में अवशेष धनराशि को वर्ष 2019-20 की अनुमोदित वार्षिक प्रचालन योजना के अन्तर्गत व्यय किये जाने का प्रस्ताव संलग्नक-1 पर अवलोकनीय है।

उक्त के क्रम में आपसे अनुरोध है कि वर्ष 2019-20 की अनुमोदित वार्षिक प्रचालन योजना के अन्तर्गत अवशेष धनराशि को व्यय किये जाने के संलग्न प्रस्ताव पर स्वीकृति प्रदान करने की कृपा करें।

उल्लेखनीय है कि पत्र के साथ संलग्न प्रस्ताव में उल्लिखित तथा वर्ष 2019-20 की वार्षिक प्रचालन योजना में अनुमोदित कार्यों के सम्पादन की समयबद्धता/अपरिहार्यता के दृष्टिगत स्वीकृति की प्रत्याशा में सम्पादित किया जा रहा है।

संलग्नक-उपरोक्तानुसार

भवदीय,

(सुनील कुमार दूबे)

मुख्य वन संरक्षक/मुख्य कार्यकारी अधिकारी,  
(उ०प्र० कैम्पा), लखनऊ

वार्षिक प्रचालन योजना वर्ष 2019-20

(धनराशि लाख में)

क्र०सं०	विवरण	धनराशि
	अभिचालन समिति उ०प्र० कैंम्पा द्वारा अनुमोदित आउट-ले	29500.00
	कार्यपालक समिति, राष्ट्रीय प्राधिकरण, कैंम्पा द्वारा अनुमोदित आउट-ले	28568.00
(A)	पूर्व के वर्षों की वार्षिक प्रचालन योजनाओं के अन्तर्गत व्यय से अवशेष धनराशि (ब्याज सहित)	14934.65
(B)	वार्षिक प्रचालन योजना वर्ष 2019-20 के सापेक्ष आवंटित धनराशि	
	नये वृक्षारोपण (वर्ष 2019 वर्षाकाल) हेतु प्रभागों को आवंटित धनराशि	
1	1. क्षतिपूरक वनीकरण (CA)	807.510
	2. गैर क्षतिपूरक वनीकरण (Plantation under NPV)	5859.550
2	पूर्व के वर्षों में कराये गये वृक्षारोपणों वर्ष 2018-19 में अनुरक्षण हेतु आवंटित धनराशि	
	1. क्षतिपूरक वनीकरण (CA)	1676.080
	2. गैर क्षतिपूरक वनीकरण (Plantation under NPV)	2483.690
3	वर्ष 2020 वर्षाकाल क्षतिपूरक वृक्षारोपण हेतु अग्रिम मूदा कार्य	1000.215
4	वर्ष 2020 वर्षाकाल गैर क्षतिपूरक वृक्षारोपण हेतु अग्रिम मूदा कार्य	1028.970
5	जैवविविधता संरक्षण	410.000
6	ए०एन०आर०	50.000
7	एस०एम०सी०	50.000
8	अनुस्रवण एवं मूल्यांकन	70.000
9	फायर लाइन अनुरक्षण	31.270
10	संचार सूचना एवं प्रौद्योगिकी हेतु आवंटित धनराशि	400.000
11	शोध एवं विकास नद में आयटन हेतु आवश्यक धनराशि	100.000
12	कार्यशालाओं और प्रशिक्षणों का आयोजन	10.000
13	माध्यमिक स्कूलों, कॉलेजों और विश्वविद्यालयों में जीव विज्ञान & वनस्पति विज्ञान / वानिकी / पर्यावरण विज्ञान / बीज विज्ञान आदि के शिक्षकों / छात्रों और विभिन्न वन / वन्यजीव क्षेत्रों के दौरे के लिए वन और वन्यजीव विषयों के विषयों से संबंधित विभिन्न प्रतियोगिताओं और कार्यशालाओं का आयोजन।	10.000
14	कैंम्पा संचालनार्थ हेतु आवश्यक धनराशि	545.000
	योग (B)-	14532.285
(C)	वित्तीय वर्ष 2018-19 में कराये गये कार्यों, जिनका भुगतान बैंकिंग व्यवहार के कारण नहीं हो पाया है, हेतु आवश्यक धनराशि	380.00
(D)	काष्ठ आधारित उद्योग से सम्बन्धित धनराशि	22.37
	योग (B+C+D)-	14934.65

*(Handwritten signatures)*



कार्यालय मुख्य वन संरक्षक/मुख्य कार्यकारी अधिकारी, उ०प्र० कैम्पा, लखनऊ

पत्रांक- 611 /2-37-2  
सेवा में,

दिनांक, लखनऊ

नवम्बर: 27 2019

मुख्य कार्यकारी अधिकारी,  
राष्ट्रीय कैम्पा पर्यावरण एवं जलवायु परिवर्तन मंत्रालय,  
भारत सरकार, नई दिल्ली।

विषय- कार्यपालक समिति राष्ट्रीय कैम्पा की दिनांक 15.10.2019 को आहूत बैठक का कार्यवृत्त।

सन्दर्भ - मुख्य कार्यकारी अधिकारी, राष्ट्रीय कैम्पा पर्यावरण एवं जलवायु परिवर्तन मंत्रालय भारत सरकार, नई दिल्ली का पत्रांक 11-100/2015एफ०सी० दिनांक 07.11.2019।

महोदय,

आपके उक्त सन्दर्भित पत्र के माध्यम से कार्यपालक समिति राष्ट्रीय कैम्पा की दिनांक 15.10.2019 को आहूत बैठक का कार्यवृत्त प्रेषित किया गया है, जिसके अन्तर्गत दिये गये निर्देशों के क्रम में अनुपालन आख्या निम्नप्रकार है :-

क्र०सं०	बिन्दु	अनुपालन आख्या
1.	<p>After detailed deliberations, the Executive Committee arrived at the following conclusions:</p> <p>i. The Compensatory Afforestation Fund, Rules 2018 (CAF Rules) prohibit purchase of vehicles for officers although protection of plantations and forests is one of the permissible activities under 5(2) (d). Purchase of new vehicles should be discouraged and it should be resorted to only after all efforts for hiring of vehicles have been exhausted. If the last option of purchase is exercise, it will not entail provisioning of post of driver etc. from State CAMPA funds.</p> <p>ii. Payment of wages for permissible activities with a targeted output as per the approved Annual Plan of Operation (APO) is admissible. Payment of salaries and allowances for State CAMPA members and staff is admissible from 60% of interest accrued component. [Rule 5(a)(iv)]</p> <p>iii. All the state officials present in the meeting voiced the concern that consultation with Gram Sabha or Village Forest Management Committee while framing the APO in consonance with Forest Rights Act, 2006, will be extremely difficult and impractical. The Executive Committee, therefore, decided that prior consultation is mandatory with Gram Sabha or VFMC at the time of implementation of each activity contained in the APO. Provisions of FRA, 2006 and associated guidelines shall be strictly adhered to. It was also advised that all consultations with Gram Sabha and VFMC may be recorded.</p>	<p>i. वन क्षेत्र की दुर्गमता एवं स्थानीय कठिन परिस्थितियों के दृष्टिगत ही CAF Rules 2018 के नियम 6(b)(vi) के अन्तर्गत अभिवाहन समिति राष्ट्रीय प्राधिकरण, उ०प्र० कैम्पा के पूर्व अनुमोदनोपरान्त ए०पी०सी० 2019-20 के ब्याज मद में वाहनों का क्रय प्राविधानित किया गया था। कृपया ब्याज मद में प्राविधानित उपपक्षिता कर्मचारियों के लिये वाहनों के क्रय के सम्बन्ध में दिनांक 26.04.2019 को हुयी कार्यपालक समिति की बैठक के कार्यवृत्त दिपत्रक आपके पत्र दिनांक 21.06.2019 तथा लखनऊ में इस कार्यालय के पत्रांक-417/2-37-2 दिनांक 16.10.2019 (संलग्नक-02) पर ध्यान आकर्षित करने का कष्ट करें। अनुमोद है कि कृपया इस सम्बन्ध में औपचारिक अनुमोदन भी प्रदान करने की कृपा करें।</p> <p>ii. दिये गये निर्देशानुसार कार्यवाही की जा रही है।</p> <p>iii. इस सम्बन्ध में इस कार्यालय के पत्रांक-604/2-37-2 दिनांक 23.11.2019 से समस्त प्रभागीय वनधिकारी/प्रभागीय निदेशक को अनुपालनार्थ निर्देश निर्गत किये गये हैं तथा उनके निपत्रक अधिकारियों को तदनुसार सूचित किया गया है (पत्र की प्रतिलिपि संलग्नक-03 पर प्रस्तुत है)</p>




	<p>iv. Construction of residential and official buildings for officers above the forest Range Officer of the State Forest Department is not permissible under Rule 5(4) (e). As per rule 6(b), not more than 40% of interest accrued could be utilised for non-recurring and recurring expenditure of the State Authority.</p>	<p>iv. दिव गये निर्देशानुसार कार्यवाही की जा रही है।</p>
<p>2</p>	<p>The APO for 2019-20 of UP, with a proposed outlay of Rs 295.00 crores was discussed in the 2<sup>nd</sup> Executive Committee meeting of National Authority held on 26.04.2019. The APO was approved in principle, subject to amendment for non-permissible activities and the proposed outlay was to be revised accordingly and informed to the National Authority for record. The observations and decisions were conveyed to the State. Thereafter, the State Authority submitted its reply vide letter no 2050/2-37-2 dated the 29<sup>th</sup> may, 2019, which was put up before the Executive Committee for examination and consideration. Chief Executive Officer, State CAMPA was present in the meeting. The Executive Committee deliberated upon the clarifications and accepted the same with following observation:</p> <ol style="list-style-type: none"> <li>i. Revised APO duly accounting for non-permissible activities as contained in approval letter of 26<sup>th</sup> June 2019 has not been submitted yet for records.</li> <li>ii. There should not be a reduction in allocation for forestry sector in the State Budget due to flow of CAMPA funds.</li> <li>iii. Geo-tags of all site specific as well as non-site-specific activities will be provided to National Authority for record. Polygons of each plantation carried out shall be uploaded on e-green watch portal.</li> <li>iv. The State shall furnish a brief description and abstract of the monitoring work done by the Monitoring and Evaluation wing of the SFD and by the independent monitor in the State as desired in Part I (f) &amp; (g) respectively to Form XII to the National Authority for records.</li> <li>v. Preparation of working plan is a core forestry activity and it should be taken through the regular budget.</li> <li>vi. The proposed activities from monies received toward NPV deposited in the State Fund shall be bifurcated in the manner provided in Rule 5(2) and Rules 5(3). Similarly, the proposed activities from the interest accrued and monies in the State Fund shall be bifurcated in the manner provided in rule 6(a) and 6(b). While doing so the specific sub rule shall also be mentioned against each proposed activity.</li> <li>vii. The State Authority shall ensure that activity</li> </ol>	<p>कार्यपालक समिति राष्ट्रीय कैम्पा के निर्देशों के क्रम में</p> <ol style="list-style-type: none"> <li>i. निर्देशानुसार APO 2019-20 outlay संशोधित कर लिया गया है, जो कि संलग्नक-1 पर प्रस्तुत है।</li> <li>ii. इस सम्बन्ध में उ०प्र० वन विभाग की बजट विंग के सैडल अधिकारी, अपर प्रोफान मुख्य वन संरक्षक योजना एवं कृषि गानिकी, उ०प्र० लखनऊ एवं निदेशक, वन एवं वन्यजीव सांख्यिकी, उ०प्र० लखनऊ को इस कार्यालय के पत्रांक-605/2-37-2, दिनांक 23.11.2019 द्वारा अवगत करा दिया गया है, जो कि संलग्नक-4 पर प्रस्तुत है।</li> <li>iii. उ०प्र० कैम्पा द्वारा वित्त पोषित वृक्षारोपणों के पालीगॉम निरन्तर रूप से e-green watch portal पर अपलोड किये जा रहे हैं। विभिन्न कार्यकलापों के Geo-tags पृथक से प्रेषित किये जा रहे हैं।</li> <li>iv. इस कार्यालय के पत्रांक-1415/2-37-2, दिनांक 09.03.2019 के माध्यम से उ०प्र० कैम्पा अभिवाहन समिति द्वारा अनुमोदित ए०पी०वी० 2019-20 प्रेषित किया गया था, जिसके अन्तर्गत Monitoring and Evaluation wing of the SFD and by the independent monitor in the State से सम्बन्धित सूचना भी प्रेषित की गयी थी, जिसे पुनः प्रेषित किया जा रहा है, जो संलग्नक-5 पर प्रस्तुत है।</li> <li>v. निर्देशानुसार APO 2019-20 outlay संशोधित कर लिया गया है, जो कि संलग्नक-1 पर प्रस्तुत है।</li> <li>vi. दिनांक 26.04.2019 को कार्यपालक समिति राष्ट्रीय कैम्पा के समक्ष Power point presentation के समय ए०पी०वी० मद के अन्तर्गत प्रस्तावित कार्यों के सम्बन्ध में CAF Rules 2018 के नियमों का प्रस्तुतिकरण भी किया गया था, पुनः सम्बन्धित सूचना संलग्नक-6 पर प्रस्तुत है।</li> </ol>

*[Handwritten signatures]*

<p>proposed from NPV shall be taken up as per the approved working plan/wildlife management plan prescriptions and after due consultation with the Gram Sabha &amp; VFMC, as the case may be and shall be in consonance with the provisions of the Scheduled Tribes and Other Traditional Forest Dwellers (Recognition of Forest Rights) Act, 2006 as required under proviso below Rule 5(3) (k).</p>	<p>vii. निर्देशानुसार प्रभागों को इस कार्यालय के पत्रांक 604/2-37-2 दिनांक 23.11.2019 द्वारा निर्देश निर्गत किये जा चुके हैं जो कि संलग्नक-3 पर दिये गये हैं।</p>
<p>viii. The proposed activities should be carried out as per approved schedule of rates, approved minimum wages etc.</p>	<p>viii. निर्देशानुसार कार्यवाही की जा रही है।</p>
<p>ix. A certificate regarding non-overlapping of activities with other schemes shall also be provided to the National Authority for records.</p>	<p>ix. वर्ष 2019-20 का एओपीओ तैयार करते समय प्रभागों/अन्य कार्यालयों को CAF Rules 2018 के प्राविधानों से अवगत करा दिया गया था तथा एओपीओ निरूपण करते समय CAF Rules 2018 को कड़ाई से अनुपालन का सामान्य प्रमाण-पत्र मांगा गया था, जिसकी कुछ प्रतियाँ संलग्न की जा रही हैं, जो संलग्नक-7 पर प्रस्तुत हैं। इस विशिष्ट प्रमाण-पत्र को सम्बन्धित मुख्य वन सस्केटों से प्रमाण पत्र प्राप्त कर पृथक से आपको प्रेषित किया जायेगा।</p>
<p>x. 'Measurable Outputs' of all physical activities and targets of each permissible activity along with period required for achieving the measurable output may be provided to the National Authority for records.</p>	<p>x. इस कार्यालय के पत्रांक-1415/2-37-2 दिनांक 09.03.2019 के माध्यम से उओप्रो कैम्पा अनिचालन समिति द्वारा अनुमोदित एओपीओ 2019-20 प्रेषित किया गया था, जिसके अन्तर्गत 'Measurable Outputs' से सम्बन्धित सूचना भी प्रेषित की गयी थी, जिसे पुनः प्रेषित किया जा रहा है, जो संलग्नक-8 पर प्रस्तुत हैं।</p>
<p>xi. Activities regarding purchase of vehicles, infrastructure development, wages etc. should be taken up as per decisions taken in this meeting and if there is any revision in the APO on account of these activities, the same shall be communicated to the National Authority for records.</p>	<p>xi. Revised outlay APO 2019-20 संलग्नक-1 पर प्रस्तुत है।</p>
<p>xii. Repair of vehicles shall be limited to vehicles purchased from the CAMPA funds.</p>	<p>xii. निर्देशानुसार कार्यवाही की जायेगी।</p>
<p>xiii. Maintenance of existing infrastructure like residential and official buildings related to frontline staff shall be done from the regular State budget.</p>	<p>xiii. निर्देशानुसार कार्यवाही की जायेगी।</p>
<p>xiv. Maintenance of equipment including computers, printers and UPSs shall be limited to the equipment purchased by the State Authority from CAMPA funds.</p>	<p>xiv. निर्देशानुसार कार्यवाही की जायेगी।</p>
<p>xv. Provisioning of civil works in wildlife areas shall be consistent with approved management plan prescriptions.</p>	<p>xv. निर्देशानुसार कार्यवाही की जायेगी।</p>
<p>xvi. The activity wise revised outlay for the APO shall be communicated to the National Authority for records.</p>	<p>xvi. Revised outlay of APO 2019-20 संलग्नक-1 पर प्रस्तुत है।</p>

कृपया उक्त से अवगत होने की कृपा करें।  
संलग्नक-उपरोक्तानुसार

  
 (सुनील कुमार दूबे)  
 मुख्य वन संरक्षक/मुख्य कार्यकारी अधिकारी,  
 उओप्रो कैम्पा, लखनऊ।



वार्षिक प्रचालन योजना वर्ष 2019-20

संलग्नक-1

(466)

S.No	COMPONENT	Approved by Steering Committee (UP CAMPA)	Approved by Executive Committee (National Authority)
1	2	5	6
<b>I</b>	<b>Compensatory Afforestation (CA)</b>		
i.	Compensatory Afforestation during 2019 rains	1807.725	807.510
ii.	Advance Soil Work for planting 2020 rains		1000.215
iii.	8th year maintenance of 2011 plantation		
iv.	7th year maintenance of 2012 plantation		
v.	6th year maintenance of 2013 plantation		
vi.	5th year maintenance of 2014 plantation		
vii.	4th year maintenance of 2015 plantation	1735.165	1735.165
viii.	3 <sup>rd</sup> year maintenance of 2016 plantation		
ix.	2 <sup>nd</sup> year maintenance of 2017 plantation		
x.	1 <sup>st</sup> year maintenance of 2018 plantation		
	<b>Total-</b>	<b>3542.890</b>	<b>3542.890</b>
<b>II</b>	<b>Catchment Area Treatment Plan</b>	<b>417.000</b>	<b>417.000</b>
<b>III</b>	<b>Integrated Wildlife Management Plan</b>		
<b>IV</b>	<b>NET PRESENT VALUE (NPV)</b>		
<b>I</b>	<b>Plantation under NPV</b>		
<b>A.</b>	Non-CA plantation year 2019-		
	(i) Normal plantation -	5938.970	5938.970
	(ii) Plantation along the Ganges and tributaries		
<b>B.</b>	Advance soil work for Non-CA plantation year 2020	7624.500	7624.500
<b>C.</b>	Third year maintenance of 2016 Non-CA plantations	722.380	722.380
	Second year maintenance of 2017 Non-CA plantations	691.870	691.870
	First year maintenance of 2018 Non-CA plantations	1086.440	1086.440
	<b>Total-</b>	<b>16064.160</b>	<b>16064.160</b>
<b>2</b>	<b>ANR related works</b>	<b>492.930</b>	<b>492.930</b>
<b>3</b>	<b>Soil and moisture conservation (ha.)</b>	<b>506.680</b>	<b>506.680</b>
<b>4</b>	<b>Forest and Wildlife Protection</b>		
	(i) Survey demarcation and establishment of boundary pillars	51.680	51.680
	(ii) Strengthening of forest roads	276.480	276.480
	(iii) Establishment of Base camps	96.400	96.400
	(iv) Enforcement work	150.000	150.000
	(v) Uniforms for forest staff (No.)	85.000	0.000
	(vi) Motorcycles for frontline staff.(No.)	140.000	140.000
	(vii) Installation and purchase of solar lights-solar lamp-solar torches in office/residential/rest house premises. (No.)	30.000	30.000
	(viii) Protection of forest land from encroachment	250.000	250.000
	(ix) Development of information systems with enforcement departments for the protection of forest divisions located on the interstate border and ineffective operations for effective prevention of forest crimes	50.000	50.000
	<b>Total-</b>	<b>1129.560</b>	<b>1044.560</b>
<b>5</b>	<b>Forest Fire Management</b>		
	(i) Maintenance of fire lines & Other miscellaneous activities for forest fire management	31.270	31.270
	(ii) Purchase of state of art fire protection/management equipments	45.000	45.000
	<b>Total-</b>	<b>76.270</b>	<b>76.270</b>
<b>6</b>	<b>Capacity Building</b>		
	(i) Organizing workshops and trainings	31.250	31.250
	(ii) Infrastructure & development of Kanpur training premises/Computerization and digitization of training classes and libraries in Kanpur.	25.000	0.000
	<b>Total-</b>	<b>56.250</b>	<b>31.250</b>



487

**वार्षिक प्रचालन योजना वर्ष 2019-20**

S.No	COMPONENT	Approved by Steering Committee (T.P. CAMPA)	Approved by Executive Committee (National Authority)
1	2	5	6
<b>7</b>	<b>Bio-diversity Conservation</b>		
	(i) Man-animal conflict reduction	500.000	500.000
	(ii) Development of Wetlands	200.000	200.000
	(iii) Human Wildlife Interface Actions	46.710	46.710
	(iv) Development of Dudhwa, Amargarh and Pilibhit Tiger Reserve	1000.000	1000.000
	(v) Development/Maintenance of Katarniaghat, Sohagibarwa, Sohelwa, Kaimoor, Kashti, Kachhua, Chambal and other wildlife sanctuaries.	400.000	400.000
	(vi) Development of bird sanctuaries	300.000	300.000
	(vii) Conservation of vulture, Ganges Dolphin, Kachhua (Tortoise/ turtle) and other important species.	300.000	300.000
	(viii) Development and maintenance of Bio-diversity hotspot/Eco tourism	55.000	55.000
	(ix) Immunization/vaccination of cattle around wildlife sanctuaries/bird sanctuaries-national park.	20.000	20.000
	(x) Wildlife conservation and protection.	50.000	50.000
	(xi) Bio-diversity conservation works in the Ganges, the Yamuna and other tributaries.	25.000	25.000
	(xii) Establishment of Anti-poaching surveillance and wildlife tracking system in Dudhwa Tiger Reserve	200.200	200.200
	<b>Total-</b>	<b>3096.910</b>	<b>3096.910</b>
<b>8</b>	<b>Infrastructure Development and Maintenance</b>		
	(i) Repair of residential buildings/improvement of water and electricity of frontline staff/Officers, Offices and chowkies	250.000	250.000
	(ii) Construction of Type-1, Type-2 & Type-3 quarters for frontline staff.	237.870	237.870
	(iii) Facility of drinking water in forest areas other than district headquarters.	50.480	50.480
	<b>Total-</b>	<b>538.350</b>	<b>538.350</b>
<b>9</b>	Information Technology and Communication	596.000	596.000
<b>10</b>	Research and Development	422.000	422.000
<b>11</b>	(i) Organizing of various competitions and workshops related to the topics of forest and wildlife conservations for the teachers-students of biology / botany science / forestry / environment science / seed science etc. in secondary schools, colleges and universities and tour of various forest / wildlife areas for nature depiction	50.000	50.000
	(ii) Organizing seminars and public awareness programs on various forestry / environment / bio-diversity etc. on International / Important Days	50.000	0.000
<b>12</b>	Making of working plans and other related works.	351.000	0.000
<b>13</b>	Monitoring and Evaluation	70.000	70.000
<b>14</b>	Publicity and dissemination	40.000	40.000
	<b>Total of NPV</b>	<b>23540.110</b>	<b>23029.110</b>
	<b>Total (CA +CATP+IWMP+ NPV) Component</b>	<b>27500.000</b>	<b>26989.000</b>
<b>V</b>	<b>OUTLAY FOR THE USE OF ACCRUED INTEREST</b>		
<b>1</b>	Offset the incremental cost of compensatory afforestation and panel compensatory afforestation	400.000	400.000
<b>2</b>	Offset the incremental cost of catchment area treatment plan		
<b>3</b>	Offset the incremental cost of wildlife management plan		
<b>4</b>	Sitting fees and allowances to nominated members of state authority	20.000	20.000
<b>5</b>	Salary wages	280.000	280.000
<b>6</b>	DA allowances	60.000	60.000
<b>7</b>	Travel allowances	6.000	6.000
<b>8</b>	Transfer Travel allowances	5.000	5.000
<b>9</b>	Other wages	0.500	0.500

( 468 )

**वार्षिक प्रचालन योजना वर्ष 2019-20**

S.No	COMPONENT	Approved by Steering Committee (IUP CAMP)	Approved by Executive Committee (National Authority)
1	2	5	6
10	Office expenses	8,000	8,000
11	Electricity charges	15,000	15,000
12	Water Charges	5,000	5,000
13	Purchase of stationary articles	6,000	6,000
14	Purchase of office Furniture & equipments	12,000	12,000
15	Telephone/Internet facility	2,500	2,500
16	Purchase of vehicles for frontline staff *	300,000	300,000
17	Maintenance of vehicles and purchase of petrol etc.	15,000	15,000
18	Payment for professional and specific services	150,000	150,000
19	Rents, duties and taxes	25,000	25,000
20	Publications	5,000	5,000
21	Advertisement, sale and declaration expenses	5,000	5,000
22	Hospitality expenses	6,000	4,000
23	Machine and decoration / Equipment & tools used for communication and information technology for purpose of forest and wildlife	300,000	300,000
24	Maintenance	5,000	5,000
25	Other expenses	107,000	0,000
26	Expenditures on travel for trainings and other relvent expenses	10,000	0,000
27	Holiday travell expenses	5,000	5,000
28	Works related to computer hardware software	10,000	10,000
29	Maintenance of computer and purchasing related stationary	8,000	8,000
30	Expenses on medical treatment	10,000	10,000
31	Eexpenses uniforms	2,000	0,000
32	House Rent allowances	36,000	36,000
33	City compensation allowances	6,000	6,000
34	Payment for Outsourcing Services	175,000	175,000
	<b>Total of Accrued Interest Outlay</b>	<b>2000,000</b>	<b>1879,000</b>
	<b>Grand Total (CA+NPV+Interest) Rs.</b>	<b>29500,000</b>	<b>28868,000</b>

\* इस मद में अनुमोदन प्रदान किये जाने के सम्बन्ध में पुनर्विचार हेतु प्रस्ताव इस कार्यालय के पत्रांक-417/2-37-2 दिनांक 16.10.2019 के माध्यम से राष्ट्रीय प्राधिकरण को प्रेषित किया गया है. स्वीकृति की प्रत्याशा में इसे सम्मिलित किया जा रहा है।

कार्यालय मुख्य वन संरक्षक/मुख्य कार्यकारी अधिकारी, उ०प्र० कैम्पा, लखनऊ  
पत्रांक- 417 /2-37-2 दिनांक, लखनऊ अक्टूबर: 16, 2019  
सेवा में,

मुख्य कार्यकारी अधिकारी,  
राष्ट्रीय प्राधिकरण, कैम्पा,  
पर्यावरण, वन एवं जलवायु परिवर्तन मंत्रालय, भारत सरकार,  
सी०जी०ओ० काम्पलेक्स, चतुर्थ तल, हाल नं० -1,  
ब्लाक-3, लोधी रोड, नई दिल्ली।

विषय- वित्तीय वर्ष 2019-20 की वार्षिक प्रचालन योजना का अनुमोदन।

सन्दर्भ - 1. आपका पत्रांक-11-100/2015-fc दिनांक 21.06.2019  
2. इस कार्यालय का पत्रांक-2050/2-37-2 दिनांक 29.06.2019

महोदय,

कृपया उक्त विषयक अपने पत्रांक-11 दिनांक 21.06.2019 के त्रिन्दु संख्या-10 पर ध्यान आकर्षित करने की कृपा करें, जो निम्नवत् उल्लिखित है :-

10. Expenditure of Rs. 20.00 crore from interest component has been provided in APO. Various activities from interest component like purchase of vehicles for frontline staff, hospitality expenses, other expenses, travel for training expenses, expenses for uniform, etc. are not as per CAF Rules, 2018. The interest fund may be utilized for conducting meeting and general management of the office of State Authority.

कृपया अभिचालन समिति, राज्य प्राधिकरण द्वारा अनुमोदित वार्षिक प्रचालन योजना के पृष्ठ संख्या-30 के क्रम संख्या-18 पर अंकित "Purchase of vehicles for frontline staff" हेतु प्राविधानित ₹० 300.00 लाख पर ध्यान आकर्षित करने की कृपा करें। अधोहस्ताक्षरी द्वारा दिनांक 26.04.2019 को Powerpoint प्रस्तुतीकरण के माध्यम से कार्यकारी समिति, राष्ट्रीय प्राधिकरण को अवगत कराया गया था कि CAF Rules, 2018 के नियम 6(b)(vi) के अन्तर्गत इसका प्राविधान रखा गया है, किन्तु आपके द्वारा प्रेषित उक्त अनुमोदन दिनांक 21.06.2019 में इसे CAF Rules, 2018 के अनुरूप नहीं बताया गया है। आपके सुलभ सन्दर्भ हेतु अर्जित ब्याज के अन्तर्गत प्रस्तावित कार्यों के Powerpoint प्रस्तुतीकरण slide की प्रति संलग्न की जा रही है, अनुरोध है कि उ०प्र० अन्तर्गत क्षेत्रीय वन प्रभागों/संरक्षित क्षेत्रों में प्रभावी गश्त के लिये क्षेत्रीय वनाधिकारियों (Frontline staff) हेतु चार पहिया वाहन क्रय किये जाने के अभिचालन समिति, राज्य प्राधिकरण द्वारा अनुमोदित उक्त प्रस्ताव को अनुमोदित करने की कृपा करें।

संलग्नक:-यथोपरि।

भवदीय

(सुनील कुमार दूबे)

मुख्य वन संरक्षक/मुख्य कार्यकारी अधिकारी,  
उ०प्र० कैम्पा, लखनऊ



420

### OUTLAY FOR THE USE OF ACCRUED INTEREST

(Rs. in Lacs)					
S.No.	COMPONENT	Physical	Financial	CAF Rates	Percentage
1	2	3	4	5	6
IV	<b>OUTLAY FOR THE USE OF ACCRUED INTEREST</b>				
1	Offset the incremental cost of compensatory afforestation and joint compensatory afforestation	15	600.00	600(15)	20.00
2	Offset the incremental cost of cashew nut treatment plant			600(0)	0.00
3	Offset the incremental cost of wildlife management plan			600(0)	0.00
4	Sitting fees and allowances to nominated members of state authority	15	30.00	600(15)	1.00
5	Salary wages	15	280.00	600(15)	14.00
6	DA allowances	15	60.00	600(15)	3.00
7	Travel allowances	15	6.00	600(15)	0.30
8	Transfer/Travel allowances	15	3.00	600(15)	0.25
9	Other wages	15	0.70	600(15)	0.03
10					
11					
12					
13					
14					
15					
16					
17					
18					
19					
20					
21					
22					
23	Machin and domestic / Equipment & tools used for communication and information technology for purpose of forest and wildlife	15	300.00	600(15)	15.00
24					
25					
26					
27	Leave travel expenses	15	9.00	600(15)	0.25
28					
29					
30	Expenses on medical treatment	15	30.00	600(15)	0.50
31					
32	House Rent allowances	15	36.00	600(15)	1.80
33	City compensatory allowances	15	6.00	600(15)	0.30
34	Payment for Outsourcing Services	15	175.00	600(15)	8.75
<b>Total of Accrued Interest Outlay</b>			<b>2000.00</b>		<b>100.00</b>
<b>Total (CA + CATP + NPV + Interest) Outlay Rs.</b>			<b>295000.00</b>		

Activities under rule 5(a) = 65.18%  
 Activities under rule 5(b) = 34.82%

कार्यालय मुख्य वन संरक्षक/मुख्य कार्यकारी अधिकारी, उ०प्र० कैम्पा, लखनऊ  
 पत्रांक- 604/12-37-2 दिनांक, लखनऊ नवम्बर 23 2019  
 सेवा में,

समस्त प्रभागीय वनाधिकारी/प्रभागीय निदेशक,  
 वन एवं वन्यजीव प्रभाग, उ०प्र०।

विषय- उ०प्र० कैम्पा की वर्ष 2019-20 की वार्षिक प्रचालन योजना के अन्तर्गत अनुमोदित कार्यकलापों को कराये जाने के सम्बन्ध में।

सन्दर्भ - मुख्य कार्यकारी अधिकारी, राष्ट्रीय कैम्पा पर्यावरण एवं जलवायु परिवर्तन मंत्रालय भारत सरकार, नई दिल्ली का पत्रांक 11-100/2015 एफ०सी० दिनांक 07.11.2019।

मुख्य कार्यकारी अधिकारी, राष्ट्रीय कैम्पा पर्यावरण एवं जलवायु परिवर्तन मंत्रालय भारत सरकार, नई दिल्ली के द्वारा उक्त सन्दर्भित पत्र के माध्यम से कार्यपालक समिति राष्ट्रीय कैम्पा की दिनांक 15.10.2019 को आहूत बैठक का कार्यवृत्त प्रेषित किया गया है, जिसके अन्तर्गत वर्ष 2019-20 की वार्षिक प्रचालन योजना का अनुमोदन कतिपय टिप्पणियों एवं प्रतिबन्धों के अधीन प्रदान किया गया है। उक्त सन्दर्भित पत्र में कार्यपालक समिति द्वारा अन्य निर्देश के साथ-साथ निम्न निर्देश भी निर्गत किये गये हैं :-

- 3- All the state officials present in the meeting voiced the concern that consultation with Gram Sabha or Village Forest Management Committee while framing the APO in consonance with Forest Rights Act, 2006, will be extremely difficult and impractical. The Executive Committee, therefore, decided that prior consultation is mandatory with Gram Sabha or VFMC at the time of implementation of each activity contained in the APO. Provisions of FRA, 2006 and associated guidelines shall be strictly adhered to. It was also advised that all consultations with Gram Sabha and VFMC may be recorded.
- 4- The State Authority shall ensure that activity proposed from NPV shall be taken up as per the approved working plan/wildlife management plan prescriptions and after due consultation with the Gram Sabha & VFMC, as the case may be and shall be in consonance with the provisions of the Scheduled Tribes and Other Traditional Forest Dwellers (Recognition of Forest Rights) Act, 2006 as required under provision below Rule 5(3)(k).

उक्त के परिदृश्य में आपको निर्देशित किया जाता है कि -

4. उ०प्र० कैम्पा के अन्तर्गत वर्ष 2019-20 की वार्षिक प्रचालन योजना एवं भविष्य में प्रचलित होने वाली आगामी वार्षिक प्रचालन योजना के अधीन प्रस्तावित कार्य अनुमोदित कार्ययोजना/वन्यजीव प्रबन्धन योजना के अनुरूप होने चाहिये तथा कार्यों को सम्बन्धित ग्राम सभा/ग्राम वन प्रबन्धन समिति से परामर्श लिये जाने के उपरान्त ही सम्पादित किया जाये।
5. प्रस्तावित/कराये जाने वाले कार्यों के सम्पादन में Scheduled Tribes and Other Traditional Forest Dwellers (Recognition of Forest Rights) Act, 2006 एवं संगत निर्देशिकाओं का कड़ाई से अनुपालन सुनिश्चित किया जाये।
6. बिन्दु सं० 01 के क्रम में की जाने वाली समस्त कार्यवाहियों का अद्यावधिक वार्षिक प्रचालन योजनावार अभिलेखन किया जाये।

उक्त निर्देशों का अनुपालन कड़ाई से सुनिश्चित किया जाये।

स्वदीय

(सुनील कुमार दूबे)

मुख्य वन संरक्षक/मुख्य कार्यकारी अधिकारी,  
 उ०प्र० कैम्पा, लखनऊ।

पत्रांक- 609 / तददिनांकित।

प्रतिलिपि-निम्नलिखित को इस आशय से प्रेषित कि उक्त निर्देशों का कड़ाई से अनुपालन कराया जाना सुनिश्चित करें :-

3. समस्त मुख्य वन संरक्षक, उत्तर प्रदेश।
4. समस्त वन संरक्षक/क्षेत्रीय निदेशक, उत्तर प्रदेश।



(सुनील कुमार दूबे)

मुख्य वन संरक्षक/मुख्य कार्यकारी अधिकारी,  
उ०प्र० कैम्पा, लखनऊ।



कार्यालय मुख्य वन संरक्षक/मुख्य कार्याकारी अधिकारी, उओओ कैम्पा, लखनऊ  
 फांक- 605 / 2-37-2 विनांक, लखनऊ नमबर: 23 2019  
 सेवा में

अपर प्रधान मुख्य वन संरक्षक,  
 योजना एवं कृषि बानिकी,  
 उओओ, लखनऊ।

आरि एडवोकेट

विषय- कार्यालयक सन्निहित राष्ट्रीय कैम्पा की दिनांक 15.10.2019 को आरंभ बैठक का  
 कायद्वल।

सन्दर्भ - मुख्य कार्याकारी अधिकारी, राष्ट्रीय कैम्पा पर्यावरण एवं जलवायु परिवर्तन मंत्रालय  
 भारत सरकार, नई दिल्ली को द्वारा उक्त सन्दर्भित पत्र के माध्यम से कार्यालयक सन्निहित राष्ट्रीय  
 कैम्पा की दिनांक 15.10.2019 को आरंभ बैठक का कायद्वल प्रेषित किया गया है, जिसकी एक  
 प्रती पत्र के साथ संलग्न कर आगराकर कायद्वल प्रेषित की जा रही है।  
 उक्त सन्दर्भित पत्र में कार्यालयक सन्निहित द्वारा अन्य निर्देश के साथ-साथ निम्न  
 निर्देश भी निर्गत किये गये हैं :-  
 "There should not be a reduction in allocation for forestry sector in the State  
 Budget due to flow of CAMPA funds."  
 उक्त के परिदृश्य में आपसे अनुरोध है कि उक्त निर्देश के परिदृश्य में आगराकर  
 कायद्वल करने की कृपा करें।  
 संलग्नक-उपरोक्तानुसार

मुख्य वन संरक्षक/मुख्य कार्याकारी अधिकारी,  
 उओओ कैम्पा, लखनऊ।  
 (सिनील कुमार वर्मा)  
 मधुसूदन

मुख्य वन संरक्षक/मुख्य कार्याकारी अधिकारी,  
 उओओ कैम्पा, लखनऊ।  
 (सिनील कुमार वर्मा)

फांक- 605 / 2-37-2  
 परिसरि-निदेशक, वन एवं वन्यजीव सन्धिकी, उओओ, लखनऊ को संलग्नक एवं  
 आगराकर कायद्वल प्रेषित।

(48)

May

27/11/81 - 05

(f) **Brief description and abstract of the monitoring work done by the Monitoring and Evaluation Wing of the State Forest Department:-**

To emphasize the effective monitoring and evaluation of plantation works under the social forestry scheme of World Bank Monitoring and Evaluation cell was established in 1982. This office works under the control of chief forest conservator, monitoring evaluation which gives a firm dimension and base by proper guidance to the programs. Monitoring and Evaluation is conducted every year on random sampling bases by surveying three year old departmental tree plantations. Besides this compilation of information regarding tree plantations and nursery is done at regular intervals.

**(1) Organizational structure**

In Uttar Pradesh forest department Monitoring and Evaluation wing was constituted in 1982 vide G.O. No. 2939/14-4-82-660/81 Dated 13.07.1982. The basic purpose of constitution of this wing/office is regular monitoring and evaluation of different forestry activities i.e. advanced soil works, plantations and nurseries, carried out under social forestry and other schemes, so that purpose of the schemes can be served fully.

Presently, in this wing there are three posts operational at the level of conservator of forests, monitoring under which each, units headed by range forest officers are working at circle levels. At headquarter level there is a statistical branch in which additional statistical officer and assistant statistical officer are working. The organizational structure of Uttar Pradesh forest department Monitoring and Evaluation wing is as under:-



*[Handwritten signature]*

473

**(2) Surveying/Monitoring Practices**

Following practices were being followed pursuant to standing order No 138/29-8-2 dated 19.10.2012 in respect of monitoring and evaluation of advance soil works, nurseries and plantations by monitoring and evaluation wing of U.P. Forest department :-

**A. Advance Soil work**

Based on random sampling, 20-25% of the whole area is taken up for survey in respect of monitoring and evaluation which is conducted between Aprils to June every year.

**B. Nursery**

While conducting monitoring and evaluation related survey regarding advance soil work one substantially big nursery of the selected division is taken up for monitoring and evaluation.

**C. Plantation**

All 3 years old departmental plantations, carried out in all the schemes are taken up for monitoring and evaluation based on random sampling with 20-25% sampling intensity.

With a view to make monitoring and evaluation of plantations more effective, U.P. Forest department vide standing order NO 157/29-8-2 dated 22.11.2017 issued from the office of Principal Chief Conservator of Forests, Evaluation has issued instructions. These instructions are being complied up on religiously, some of the salient points of these instructions are as under:-

- A. Three year old plantations would be listed based on schemes and ranges so that range wise stratum can be prepared for the division. Similarly range wise strata for advance soil work conducted every year and one big nursery of every range would be prepared for division.
- B. 20% of the plantations would be chosen on random sampling which will be executed by the help of computer based on "random number generator online".
- C. Plantation monitoring work would be conducted between Octobers to march.
- D. The proposed visit of the monitoring team is informed to the concerned Divisional Forest Officer and Conservator of Forests so that all the concerned documents in updated condition can be put up before the surveying/monitoring team.
- E. After surveying/monitoring the team puts up the report (when ASW/Nursery/Plantation are not found up to the mark as per norms) before the concerned DFO for seeking his response/reply. DFO sends his response/reply to CCF monitoring and evaluation, U.P. in respect of the findings of monitoring team, accordingly CCF monitoring recommends to the competent level for disposal of the issue.

**(3) Surveying and Monitoring conducting in year 2017-18**

- A. Advance soil work - 8638.61 Hectares
- B. Nursery- One big nursery of each range of each division
- C. Plantation- 8735.42 Hectares



426

(g) **Brief description and abstract of the monitoring work done by the independent monitor (Third Party Monitoring) in the State:-**

(1) **Introduction:**

This Monitoring and evaluation aims at monitoring, assessment & evaluation of works carried out by the forest divisions, funded by UPCAMPA through physical verification. Through open contract, the work of 3rd Party Monitoring & Evaluation of CAMPA scheme for the block period 2011-12 to 2013-14 was awarded to NABARD Consultancy Services vide CCF/CEO CAMPA, U.P. letter no. 1728/3-1(Third Party Assessment) Lucknow dated 29.01.15.

(2) **The Scope of work included**

- Field Survey was to assess survival of plantations and evaluate other works as per the norms of the State Government/ CAMPA guidelines.
- Physical inspection of the plantations to assess:
  - Survival percentage of planted saplings, site wise (number per species planted)
  - Parameters like growth (average height and girth) based on ocular observation
- Recording of geo coordinates and develop the geo referenced data base at State CAMPA with photographic evidence from field sites
- Impact evaluation of NPV work and other infrastructure activity were taken up exhaustively in all ranges visited (evaluation formats provided by FD)

(3) **Approach and Methodology (Modus Operandi) adopted in the study were,**

(i) **Sampling:**

10% of all the plantations carried out under Compensatory Afforestation were taken up for evaluation. The sampling scheme followed was stratified random sampling with the Division of plantation and year of plantation as the strata. The NPV work and other infrastructure activity were taken up exhaustively in all ranges visited.

In each of the plantation sites sampled, data was collected in pre designed formats in order to record the details regarding location, source of seedlings, type of plantation, species used, model and spacing, survival, average girth and height, details and quality of protection measures taken, record maintenance, overall rating etc.

(ii) **Data Collection:**

The evaluation survey included both primary and secondary data collection.

- **Primary data collection** was done by field monitors by physical measurements and observations in sample sites according to pre designed formats. Data pertaining to area, location, and species planted their numbers and survivability, height and diameter of plants, fencing and other maintenance activities, protection from fire and biotic pressure, site suitability, mandays generated maintenance of records, overall performance etc. were collected.
- **Secondary data** i.e. official documents and records like plantation journal, work sanction order, budget allocations were collected from Forest Department offices at state/circle/ division/ range levels.

487

#### (4) CA Plantations Survey

During year 2011-12 to 2013-14 the plantations under Compensatory Afforestation were carried out in 57 forest divisions. In the present sample study the average survival percentage for the year wise plantations (at the time of survey-year 2016) are as follows-

Plantation Year	2011	2012	2013	2014
Survival Percentage	73.01%	71.31%	73.64%	77.33%

#### 2- NPV and Other Infrastructure works

- (i) **Solar Units:** All the solar units' installed in the locations were provided from NEDA. The overall rating for all the sample sites were good. The local people/ local staff reported that in some locations, these solar units have been a great help to power cuts.
- (ii) **Staff Quarters:** Quality of construction of the quarters is good and very good. Most of them are in good condition and staff are residing under these quarters. The overall rating for all the sample sites were good.
- (iii) **Base Camps:** Base Camps constructed in 13 locations were as per specifications provided. All base camps were constructed using brick and mortar. No damage were observed during visit. All the camps were occupied by the forest officials. The overall rating for all the sample sites were good. The local staff reported that they are now more comfortable and safe in *pakka* house.
- (iv) **Watch Towers:** All 16 watch towers constructed were as per specifications and quality of construction was good. The overall rating for all the sample sites were good. The local people/ local staff reported that all the watch towers are being used very well.
- (v) **Water Holes:** Water holes were constructed in accordance with the specifications. No serious damage were observed. The overall rating for all the sample sites were good. The local people/ local staff reported that during summer season visibility of the wild life can be seen at these water holes.
- (vi) **Soil & Water Conservation Structures:** All the soil & water conservation structures monitored were in Bainpura range of Agra division. All the *pucca* structures were according to the specifications and construction quality was also good. The overall rating for all the sample sites were good. The local people/ local staff reported that soil erosion has reduced and water table has increased in all the sample sites surveyed.

#### 3- Over all Findings

The evaluators had the opportunity to meet and interact with a good number of different groups and individual and officials. Overall findings of the Third Party Monitoring team can be summarized as under:-

- (i) It was observed that funds received from Ad-hoc CAMPA have been utilized in various activities as per the annual plan of operation (APO) dully approved by Steering Committee Chaired by Chief Secretary, Govt. of Uttar Pradesh.

488

Under CAMPA scheme implementing agencies have made sincere efforts to carry the plantations raised under Compensatory Afforestation as per the conditions imposed by the Central Government/State Government or by Hon'ble court (if any). According to NABCONS report almost all plantations are according to the State Government norms in respect of survival and health of the plants. The species planted were found to be suitable to the plantation sites. The spacing of plantations is as per the plantation-model adopted.

(iii) Some more attention is required to be given for records up keeping.

(iv) All the quantitative and qualitative aspects of the project along with the mechanism and functioning found satisfactory. In sum, the prime task of State CAMPA - "Regenerating natural forests and building" is in right direction. The overall implementation and performance of the CAMPA SCHEME in Uttar Pradesh is quite satisfactory.





संलग्न-06

वार्षिक प्रचालन योजना वर्ष 2019-20

(Rs. In Lacs)

S.No	COMPONENT	Units	Physical	Financial	CAF Rule Details
1	2	3	4	5	6
I	<b>Compensatory Afforestation (CA)</b>				
i.	Compensatory Afforestation during 2019 rains	ha. No. of Plants (Other than ha.)	856.92 1,04,188	807.510	
ii.	Advance Soil Work for planting 2020 rains	ha. No. of Plants (Other than ha.)	600.00 76859	1000.215	
iii.	8th year maintenance of 2011 plantation	ha. No. of Plants (Other than ha.)	1635.78 91609		
iv.	7th year maintenance of 2012 plantation	ha. No. of Plants (Other than ha.)	868.05 189311		
v.	6th year maintenance of 2013 plantation	ha. No. of Plants (Other than ha.)	1632.73 234553		
vi.	5th year maintenance of 2014 plantation	ha. No. of Plants (Other than ha.)	45.16 72678		
vii.	4th year maintenance of 2015 plantation	ha. No. of Plants (Other than ha.)	2370.89 259811	1735.165	
viii.	3 <sup>rd</sup> year maintenance of 2016 plantation	ha. No. of Plants (Other than ha.)	4605.24 156065		
ix.	2 <sup>nd</sup> year maintenance of 2017 plantation	ha. No. of Plants (Other than ha.)	1899.80 25107		
x.	1 <sup>st</sup> year maintenance of 2018 plantation	ha. No. of Plants (Other than ha.)	1051.12 60612		
	<b>Total-</b>			<b>3542.890</b>	
II	<b>Catchment Area Treatment Plan</b>			<b>417.000</b>	
iii.	<b>NET PRESENT VALUE (NPV)</b>				
1	<b>Plantation under NPV</b>				
A.	Non-CA plantation year 2019-				
	(i) Normal plantation -	ha.	13091.85	5938.970	
	(ii) Plantation along the Ganges and tributaries	ha.	1660.47		
B.	Advance soil work for Non-CA plantation year 2020	ha.	20899.00	7624.500	5(2)(b)
C.	Third year maintenance of 2016 Non-CA plantations	ha.	4483.26	722.380	
	Second year maintenance of 2017 Non-CA plantations	ha.	4613.40	691.870	
	First year maintenance of 2018 Non-CA plantations	ha.	6850.79	1086.440	
	<b>Total-</b>			<b>16064.160</b>	
2	<b>ANR related works</b>	ha.	4199.00	492.930	5(2)(a)
3	<b>Soil and moisture conservation (ha.)</b>	ha.	4989.00	506.680	5(2)(g)
4	<b>Forest and Wildlife Protection</b>		1.5	1044.560	5(2)(d) 5(2)(i)
5	<b>Forest Fire Management</b>	Km.	801.36	76.270	5(2)(f)

वार्षिक प्रचालन योजना वर्ष 2019-20

(Rs. In Lacs)

S.No	COMPONENT	Units	Physical	Financial	CAF Rule Details
1	2	3	4	5	6
6	Capacity Building	-	LS	31,250	5(3)(i)
7	Bio-diversity Conservation	-	LS	3096,910	5(2)(m)
8	Infrastructure Development and Maintenance	-	LS	538,350	5(3)(e)
9	Information Technology and Communication	-	LS	596,000	5(3)(e)
10	Research and Development	-	LS	422,000	5(3)(a)
11	Organizing of various competitions and workshops related to the topics of forest and wildlife conservations for the teachers/students of biology / botany science / forestry / environment science / seed science etc. in secondary schools, colleges and universities and tour of various forest / wildlife areas for nature depiction.	-	LS	50,000	5(3)(i)
13	Monitoring and Evaluation	-	LS	70,000	5(3)(b)
14	Publicity and dissemination	-	LS	40,800	5(3)(i)
<b>Total of NPV</b>				<b>23029,110</b>	
<b>Total (CA +CATP+ NPV) Component</b>				<b>26989,000</b>	
<b>V OUTLAY FOR THE USE OF ACCRUED INTEREST</b>					
1	Offset the incremental cost of compensatory afforestation and parcel compensatory afforestation	-	LS	400,000	6(a)(i)
2	Offset the incremental cost of catchment area treatment plan	-	LS		6(a)(ii)
3	Sitting fees and allowances to nominated members of state authority	-	LS	20,000	6(a)(v)
4	Salary wages	-	LS	280,000	6(a)(iv)
5	DA allowances	-	LS	60,000	6(a)(iv)
6	Travel allowances	-	LS	6,000	6(a)(iv)
7	Transfer Travel allowances	-	LS	5,000	6(a)(iv)
8	Other wages	-	LS	0,500	6(a)(iv)
9	Office expenses	-	LS	8,000	6(b)(i)
10	Electricity charges	-	LS	15,000	6(b)(i)
11	Water Charges	-	LS	5,000	6(b)(i)
12	Purchase of stationary articles	-	LS	6,000	6(b)(i)
13	Purchase of office Furniture & equipments	-	LS	12,000	6(b)(i)
14	Telephone/Internet facility	-	LS	2,500	6(b)(i)
15	Purchase of vehicles for frontline staff	-	LS	300,000	6(b)(v)
16	Maintenance of vehicles and purchase of petrol etc.	-	LS	15,000	6(b)(v)
17	Payment for professional and specific services	-	LS	150,000	6(b)(v)
18	Rents, duties and taxes	-	LS	25,000	6(b)(v)
19	Publications	-	LS	5,000	6(b)(v)
20	Advertisement, sale and declaration expenses	-	LS	5,000	6(b)(v)
21	Hospitality expenses	-	LS	4,000	6(b)(v)
22	Machine and decoration / Equipment & tools used for communication and information technology for purpose of forest and wildlife	-	LS	300,000	6(a)(vi)
23	Maintenance	-	LS	5,000	6(b)(v)
24	Holiday travel expenses	-	LS	5,000	6(a)(iv)
25	Works related to computer hardware/software	-	LS	10,000	6(b)(ii)
26	Maintenance of computer and purchasing related stationary	-	LS	8,000	6(b)(ii)
27	Expenses on medical treatment	-	LS	10,000	6(a)(iv)
28	House Rent allowances	-	LS	36,000	6(a)(iv)
29	City compensation allowances	-	LS	6,000	6(a)(iv)
30	Payment for Outsourcing Services	-	LS	175,000	6(a)(iv)
<b>Total of Accrued Interest Outlay</b>				<b>1879,000</b>	
<b>Grand Total (CA+CATP+NPV+Interest) Rs.</b>				<b>28868,000</b>	

प्रमाण पत्र

प्रमाणित किया जाता है कि CAF Rules 2018 के नियम-5 के उपनियम-2 एवं 3 तथा उपनियम-4 में वर्णित समस्त अंशों का शत प्रतिशत अनुपालन वार्षिक प्रचालन योजना वर्ष 2019-20 के निरूपण करते समय किया गया है।

३

३

३



82 ✓

1182

J/

प्रमाण-पत्र

प्रमाणित किया जाता है कि वार्षिक प्रबन्धन योजना वर्ष 2019-20 के प्रस्ताव के साथ प्रतिकरालक वन रोग नियम 2018 (CAF Rules 2018) के नियम-5 के उपनियम-2 एवं 3 तथा उपनियम-4 में वर्णित समस्त अंशों का शतप्रतिशत अनुपालन सुनिश्चित किया गया है।

स-34  
(रजनीकान्त मित्तल)  
प्रमाणित वनाधिकारी  
सोहेलदा वन्य जीव प्रभाग  
बनभवनपुर।

शुभ सिंघाणी

शुभक सिंघाणी

APO  
2019-20

*[Handwritten signature]*

483

प्रकार ५७

प्रमाणित प्रमाण पत्र दि. ०५७ ए.ए. २०१३ के विषय में जो कि निम्न प्रकार है  
जो कि ०५७ ए.ए. के अंतर्गत प्रमाणित प्रमाण पत्र प्रमाणित प्रमाण पत्र के  
२०१३-२० के विषय में प्रमाणित प्रमाण पत्र है।

प्रमाणित प्रमाण पत्र  
प्रमाणित प्रमाण पत्र प्रमाणित प्रमाण पत्र

*[Handwritten signature]*

(b) Measurable output of all physical activities to be undertaken along with the period required for achieving the measurable output.

S. No.	COMPONENT	Measurable Output	Period required for achieving the measurable output
1	2	3	4
I	<b>Compensatory Afforestation (CA)</b>		
	(i) Compensatory Afforestation during 2019 rains	Establishment of Green cover in 1000 ha.	8 Years
	(ii) Advance Soil Work for planting 2020 rains	Establishment of Green cover in 696 ha.	9 Years
	(iii) 8th year maintenance of 2011 plantation	Establishment of Green cover in 1782 ha.	1 Year
	(iv) 7th year maintenance of 2012 plantation	Establishment of Green cover in 1171 ha.	2 Years
	(v) 6th year maintenance of 2013 plantation	Establishment of Green cover in 2028 ha.	3 Years
	(vi) 5th year maintenance of 2014 plantation	Establishment of Green cover in 161 ha.	4 Years
	(vii) 4th year maintenance of 2015 plantation	Establishment of Green cover in 2786 ha.	5 Years
	(viii) 3 <sup>rd</sup> year maintenance of 2016 plantation	Establishment of Green cover in 4855 ha.	6 Years
	(ix) 2 <sup>nd</sup> year maintenance of 2017 plantation	Establishment of Green cover in 1940 ha.	7 Years
	(x) 1 <sup>st</sup> year maintenance of 2018 plantation	Establishment of Green cover in 1129 ha.	8 Years
II	<b>Catchment Area Treatment Plan</b>	1. Establishment of Green cover in 126.25 ha. 2. Nursery development in 1.50 ha. 3. Availability of water for wild animals	9 Years 1 Year 4 Months
III	<b>NET PRESENT VALUE (NPV)</b>		
I	<b>Plantation under NPV</b>		
A.	Non-CA plantation year 2019-		
	(i) Normal plantation -	Establishment of Green cover in 13091.85 ha.	8 Years
	(ii) Plantation along the Ganges and tributaries	Establishment of Green cover in 1660.47 ha.	9 Years
B.	Advance soil work for Non-CA plantation year 2020	Establishment of Green cover in 20899.00 ha.	9 Years
C.	Third year maintenance of 2016 Non-CA plantations	Establishment of Green cover in 4485.26 ha.	6 Years
	Second year maintenance of 2017 Non-CA plantations	Establishment of Green cover in 4613.40 ha.	7 Years
	First year maintenance of 2018 Non-CA plantations	Establishment of Green cover in 6850.79 ha.	8 Years
2	<b>ANR related works</b>	Enhancement in bio-diversity in 4199.00 ha.	5 Years
3	<b>Soil and moisture conservation (ha.)</b>	By treating 4989.00 ha area in forest blocks and rivers/rms, soil erosion will be arrested resulting in soil, moisture conservation and enhancement of green cover in an around these areas	3 Years





486

S. No.	COMPONENT	Measurable Output	Period required for achieving the measurable output
1	2	3	4
7	<b>Bio-diversity Conservation</b>		
	(i) Man-animal conflict reduction	1. Substantial reduction in wild animal straying incidences	1 Year
	(ii) Development of Wetlands	2. Negligible incidences of injuries or deaths caused to public or wild animals	
	(iii) Human Wildlife Interface Actions	2. Substantial enhancement in the sighting of wild animals in the forest areas	
	(iv) Development of Dudhwa, Amangarh and Pilibhit Tiger Reserve	3. Substantial enhancement in the sighting of birds and other aquatic fauna in the wetlands	
	(v) Development/Maintenance of Katarniaghat, Sohagibarwa, Sohelwa, Kaimoor, Kashi, Kachhua, Chambal and other wildlife sanctuaries.	3. Substantial improvement in prey-predator ratio in forest/wildlife areas	
	(vi) Development of bird sanctuaries	4. Negligible forest and wildlife offences in and around these areas	
	(vii) Conservation of vulture, Ganges Dolphin, Kacchhua (Tortoise/ turtle) and other important species.	5. Enhanced participation of people for the cause of forest, wildlife protection & awareness campaign in plantation activities	
	(viii) Development and maintenance of Bio-diversity hotspot/Eco tourism	6. No incidence of infectious diseases to wild animals due to cattle	
	(ix) Immunization/vaccination of cattle around wildlife sanctuaries/bird sanctuaries/national park		
	(x) Wildlife conservation and protection.		
	(xi) Bio-diversity conservation works in the Ganges, the Yamuna and other tributaries.		
	(xii) Establishment of Anti-poaching surveillance and wildlife tracking system in Dudhwa Tiger Reserve		
8	<b>Infrastructure Development and Maintenance</b>		
	(i) Repair of residential buildings/improvement of water and electricity of frontline staff/Officers, Offices and chowkies	Substantial improvement in living conditions of frontline staff/officers	6 Months
	(ii) Construction of Type-1, Type-2 & Type-3 quarters for frontline staff.		
	(iii) Facility of drinking water in forest areas other than district headquarters.		
9	<b>Information Technology and Communication</b>	Excellent documentation & functioning of activities related to plantations, nurseries, wood based industries, court cases and disciplinary proceedings	1 Year
10	<b>Research and Development</b>	1. Strengthening of nurseries in research divisions 2. Establishment of Clonal Seed Orchard-17ha. 3. Establishment of Seedling Seed Orchard-50ha. 4. Establishment of Seed Production Areas 240 ha. 5. Establishment of Candidate Plus Trees -42217 6. Establishment and maintenance of arboretum 7. Developmental works in tissue culture laboratories of Kanpur and Kairail	

(457)

S. No.	COMPONENT	Measurable Output	Period required for achieving the measurable output
1	2	3	4
10	Research and Development	8. Raising of saplings based on tissue culture techniques- 10000 9. Enhanced level of awareness in foresters and farmers regarding different research activities being conducted by research divisions so that these activities shall traverse from laboratory to ground	1 Year
11	1. Organizing of various competitions and workshops related to the topics of forest and wildlife conservations for the teachers/students of biology / botany science / forestry / environment science / seed science etc. in secondary schools, colleges and universities and tour of various forest / wildlife areas for nature depiction 2. Organizing seminars and public awareness programs on various forestry / environment / bio-diversity etc. on International / Important Days	People's movement in respect of participation in activities related to plantations, nurseries & forest and wildlife protection	6 Months
12	Making of working plans and other related works	Preparation of working plans for 53 forest divisions	1 Year
13	Monitoring and Evaluation	Third party monitoring & evaluation of CA plantations and NPV works based on stratified random sampling which will result into extreme concern and maintenance for plantations and NPV related works	6 Months
14	Publicity and dissemination	People's movement in respect of participation in activities related to plantations, nurseries & forest and wildlife protection	6 Months



कार्यालय मुख्य वन संरक्षक / मुख्य कार्यकारी अधिकारी, उ०प्र० कैम्पा, लखनऊ  
पत्रांक-773/2-37-2 दिनांक, लखनऊ जनवरी: 07, 2020

सेवा में,

मुख्य कार्यकारी अधिकारी,  
राष्ट्रीय प्राधिकरण,  
पर्यावरण, वन एवं जलवायु परिवर्तन मंत्रालय, भारत सरकार,  
सी०जी०ओ० काम्पलेक्स, चतुर्थ तल, हाल नं०-1,  
ब्लाक-3, लोधी रोड, नई दिल्ली-110003।

विषय :- राज्य कैम्पा निधि द्वारा कराये गये कार्यों की तृतीय पक्ष संस्था द्वारा अनुश्रवण एवं मूल्यांकन।

सन्दर्भ :- उप मुख्य कार्यकारी अधिकारी, राष्ट्रीय कैम्पा, भारत सरकार, पर्यावरण, वन एवं जलवायु परिवर्तन मंत्रालय का कार्यालय ज्ञाप सं० 13-30/2019-NA दिनांक 06.12.2019।

महोदय,

कृपया सन्दर्भित कार्यालय ज्ञाप के एजेण्डा सं०-02 पर ध्यान आकर्षित करने की कृपा करें जो "Monitoring Protocol for Plantations and Assets created by State Forest Department (SFDs) from the Compensatory Afforestation Fund" से सम्बन्धित है, जिसके बारे में निम्नवत् निर्णय शासी निकाय (Governing Body) द्वारा लिया गया :-

"The Governing Body approved the scheme of FSI as recommended by the Executive Committee of the National Authority"

उ०प्र० कैम्पा द्वारा वर्ष 2011 से वर्ष 2014 तक कराये गये क्षतिपूरक वनीकरण एवं एन०पी०वी० मद अन्तर्गत कराये गये कार्यों की तृतीय पक्ष संस्था द्वारा अनुश्रवण एवं मूल्यांकन की कार्यवाही NABCONS से करवायी गयी, जिसका उद्धारण उ०प्र० कैम्पा की वार्षिक प्रचालन योजना के अनुमोदन विषयक राष्ट्रीय कैम्पा के पत्रांक F.No 11-100/2015-FC (Pt) दिनांक 21.06.2019 के बिन्दु सं०-13 में दिया गया है।

CAF Act, 2016 की धारा-19(1)(ii) में राज्य निधि से कराये गये कार्यों के पर्यवेक्षण, अनुश्रवण एवं मूल्यांकन के सम्बन्ध में निम्नवत् उल्लिखित है :-

"The Executive Committee of a State Authority shall undertake qualitative and quantitative supervision, monitoring and evaluation of the works being implemented from amount available in the State Fund."

CAF Rules, 2018 के नियम 39 (Form XII) के पार्ट-1(g) में वार्षिक प्रचालन योजना के निरूपण के परिपेक्ष्य में तृतीय पक्ष द्वारा कराये गये स्वतंत्र अनुश्रवण एवं मूल्यांकन सम्बन्धित विवरण उपलब्ध कराया जाना उल्लिखित है।

उक्त प्राविधानों के आलोक में दिनांक 03.01.2020 को प्रधान मुख्य वन संरक्षक एवं विभागाध्यक्ष, उ०प्र०, लखनऊ की अध्यक्षता में वर्ष 2019 में विभाग द्वारा कराये गये वृक्षारोपणों की फॉरेस्ट सर्वे ऑफ इण्डिया, देहरादून द्वारा किये जा रहे तृतीय पक्ष अनुश्रवण एवं मूल्यांकन हेतु आहूत बैठक में अधोहस्ताक्षरी द्वारा उ०प्र० कैम्पा द्वारा कराये गये वृक्षारोपणों (वर्ष 2011 से वर्ष 2018 के मध्य क्षतिपूरक वनीकरण एवं वर्ष 2016 से वर्ष 2018 के मध्य एन०पी०वी० मद के अन्तर्गत कराये गये वृक्षारोपण) एवं एन०पी०वी० मद के अन्तर्गत कराये गये अन्य कार्यों (वर्ष 2011 से 2019 के मध्य) के फॉरेस्ट सर्वे ऑफ इण्डिया, देहरादून द्वारा तृतीय पक्ष अनुश्रवण एवं मूल्यांकन हेतु सहमति के लिये अनुरोध किया गया। बैठक में उपस्थित महा निदेशक, फॉरेस्ट सर्वे ऑफ इण्डिया, देहरादून द्वारा अवगत कराया गया कि शासी निकाय (Governing Body) की बैठक दिनांक 15.11.2019 में राज्य कैम्पा द्वारा कैम्पा निधि से कराये गये कार्यों के अनुश्रवण एवं मूल्यांकन हेतु फॉरेस्ट सर्वे ऑफ इण्डिया, देहरादून द्वारा प्रस्तुत की गयी योजना को शासी निकाय द्वारा अनुमोदित किया गया है, अतः राज्य द्वारा पृथक से फॉरेस्ट सर्वे

3 (h)  
Monitoring  
Group

*[Handwritten signature]*

ऑफ इण्डिया, देहरादून से तृतीय पक्ष अनुश्रवण एवं मूल्यांकन कराये जाने बाबत सक्षम स्तर से दिशा-निर्देश प्राप्त कर लिया जाये। प्रधान मुख्य वन संरक्षक और विभागाध्यक्ष, उ०प्र० द्वारा तत्क्रम में प्रकरण राष्ट्रीय कैम्पा को सन्दर्भित करने हेतु आवश्यक कार्यवाही करने हेतु निर्देशित किया गया।

अनुरोध है कि कृपया उक्त सन्दर्भों के प्रकाश में उ०प्र० राज्य द्वारा कैम्पा निधि से कराये गये कार्यों की पृथक से तृतीय पक्ष अनुश्रवण एवं मूल्यांकन की कार्यवाही फॉरेस्ट सर्वे ऑफ इण्डिया, देहरादून से कराये जाने की आवश्यकता के क्रम में दिशा-निर्देश देने की कृपा करें।

भवदीय,

(सुनील कुमार दूबे)

मुख्य वन संरक्षक/मुख्य कार्यकारी अधिकारी,  
(उ०प्र० कैम्पा), लखनऊ

पत्रांक- 773 / तददिनांकित।

प्रतिलिपि प्रधान मुख्य वन संरक्षक और विभागाध्यक्ष, उ०प्र०, लखनऊ को सूचनार्थ प्रेषित।

(सुनील कुमार दूबे)

मुख्य वन संरक्षक/मुख्य कार्यकारी अधिकारी,  
उ०प्र० कैम्पा, लखनऊ।

## Agenda No.2

**Monitoring Protocol for Plantations and Assets created by State Forest Departments (SFDs) from the Compensatory Afforestation Fund**

- I. The objectives of the scheme are:
  - a) To monitor plantations raised from CAMPA funds
  - b) To monitor other assets and activities implemented from CAMPA funds
  - c) To assess relevant parameters such as survival percentage and growth of plantations
  - d) To create a transparent monitoring platform accessible to different stake holders
- II. Implementing Agency: Forest Survey of India, Dehradun through Survey & Utilisation Division of the MoEF&CC
- III. Scope of monitoring of Plantations:
  - a) Location and extent of plantations (area)
  - b) Estimate of species wise planted saplings
  - c) Estimate of survival percentage
  - d) Assess social & ecological impacts of the raised plantations
- IV. Scope of Monitoring of Assets / Other Activities:
  - a) Physical status of the activities/assets
  - b) Dimension/Extent/Quantum describing implemented work
  - c) General assessment about the quality of implementation and its effectiveness
- V. The framework of monitoring process will involve following steps:
  - a) Development of a Web-GIS based platform dedicated for the above monitoring purpose, appropriate to meet the requirement, and adequately scalable to meet future requirements. The Web-GIS platform will include application for automatic processing of data and statistical analysis
  - b) Each SFD will upload information about each activity implemented from the CAMPA funds as per the prescribed forms and schedule, including photographs, latitude and longitude of the place of execution
  - c) Each activity will be identifiable by an ID created by the system. Plantations and other activities will be assigned separate sets of IDs
  - d) Using stratified random sampling design, the IDs of the plantations and other activities would be selected by the software with a given sampling intensity for each State
  - e) For plantations, strata would be in terms of geographical spread, age and size of plantations (area)
  - f) IDs of the selected samples for plantations of a State would then be assigned to the respective Regional Office of FSI for field data collection on the plantation sites selected in terms of IDs in the sample. The plantation sites would be reached using latitude-longitude with the help of GPS
  - g) Field data would be collected on pre designed forms either in hard copies or on PDAs/Mobiles in soft copy format using server-based application



- h) An on-line Plantation Journal will be tagged with each Plantation ID on the Web GIS Platform. Uploading of required information and regular updation will be the responsibility of the SFDs.
- i) An annual calendar would be drawn for the above steps. Sampling of the plantations will be done annually after the planting season
- j) Data entry (or automatic capture through PDAs/Mobile) and data processing on the Web-GIS platform will lead to State wise report
- k) All the plantation locations, polygons, photographs uploaded by the SFDs along with data collected for monitoring will be available for viewing to the officials as per the authorisation schedule
- l) A mobile App to facilitate monitoring, access of information on raised plantations and crowd sourcing of ground truth will also be developed

VI.

Financial Implications: Rs. 13.14 crores

VII.

Recommendations of the Executive Committee of National CAMPA:

The Executive Committee of the National Authority in its 1<sup>st</sup> meeting held on 8<sup>th</sup> March 2019, noted that the monitoring protocol is in accordance with the section 9(3) of the CAF Act, 2016 (providing for the constitution of a Monitoring Group of the National Authority) and section 16(1) (dealing with the functions of the Group) and recommended the scheme for the approval of the Governing Body of the National Authority as per the provisions contained in section 14(1)(iv) of the CAF Act, 2016 with following suggestions:

- a) The scope of monitoring should be increased to include all the previous plantation activities undertaken under CAMPA to have a database and also to ensure effective control
- b) The data of e-green watch may be incorporated to the Web-GIS based platform to be developed under this scheme
- c) The new platform should be user friendly and should provide alerts in case of observation / data goes beyond critical limit
- d) The works should be completed in a time bound manner
- e) The whole financial outlay shall be reworked, if required and submitted to the Governing Body of the National Authority for final approval.

## Agenda No. 4

**Establishing an FSI Cell in Each State for Strengthening Monitoring and Forest Resource Assessment**

- I. The objectives of the scheme:
  - (a) State Forests Department (SFDs) are the major stakeholders of information generated by FSI
  - (b) Almost every information generated by FSI is useful to SFDs particularly activities like Forest Fire, Forest Cover, Forest Types, Forest Inventory etc. are widely used by SFDs
  - (c) The implementation of CAF Act, 2016 and CAF, Rule 2018 require the third-party monitoring of plantations and activities taken by SFDs utilizing the CAMPA funds by FSI
  - (d) This will require very close coordination between FSI & SFDs and facilitation to SFDs on technical matters and methodology
  - (e) The expert committee for formulation of Strategy to support additional carbon sink from forest and tree cover has also recommended creation of a FSI cell in each SFD for better coordination between FSI and SFDs
- II. Implementing agency: Forest Survey of India, Dehradun.
- III. The functions of FSI Cell in the SFDs are:
  - a) Cell will act as a node for data exchange between SFDs & FSI
  - b) All field activities will be coordinated with SFDs through FSI Cell
  - c) For monitoring of plantations under CAMPA, all necessary inputs from SFDs will be obtained through FSI Cell
  - d) FSI will also play an important role in imparting training on web-based application like DSS, E0Green Watch, use of GPS, Forest Fire Monitoring at the state level and will also help SFDs in interpretation of FSI Data
  - e) FSI Cell will also be a node for all web GIS services offered by FSI
  - f) The cell will facilitate ground truthing of remote sensing-based mapping activities of FSI; with the help of FSI cells in the States much higher intensity of ground truthing is possible
  - g) Creating of FSI Cell will pave way for providing technical support to SFDs in preparation of Working Plans
  - h) The cell will act as mini Training Centre for the SFDs on geospatial technology applications and forest inventory and forest fire monitoring etc
  - i) FSI cells in the State will facilitate implementation of State specific projects also
- IV. Financial Implication:Rs. 1,017 crores [one-time expenditure on establishing FSI cells(31 in number)] and annual recurring expenditure of Rs. 3,326 crores
- V. Recommendations of the Executive Committee:  
The Executive Committee of the National Authority in its 1<sup>st</sup> meeting held on 8<sup>th</sup> March 2019, has recommended the scheme for the approval of the Governing Body of the National Authority as per the provisions contained in section 14(1)(iv) of the CAF Act, 2016. While recommending it.



DEA

F.No.15-2(33)/2019-NA  
Government of India  
Ministry of Environment, Forest and Climate Change  
(National Authority)

Indira Paryavaran Bhavan,  
Jor Bagh Road, Aliganj  
5th Floor, Agni Wing  
New Delhi-110 003

Dated: January, 2020,

To

The CEO, Uttar Pradesh CAMPA  
O/o the Principal Chief Conservator of Forests (HoFF),  
Department of Forest,  
17, Rana Pratap Marg, Lucknow - 226 001

**Sub: - Monitoring and evaluation of the work done by the State CAMPA Fund by the third-party organization.**

Sir,

I am directed to refer to your letter no. 733/2-37-2 dated 7.01.2020, on the above-mentioned subject. The National Authority consists of a monitoring group also, consisting of experts including Director General, Forest Survey of India, Dehradun, <sup>with</sup> the duties of the monitoring group as follows: - <sub>as its members.</sub>

(i) evolve independent system for concurrent monitoring and evaluation of the works implemented in the States and Union territories utilising the funds released by the National Authority and State Authorities to ensure effective and proper utilisation of funds by utilising the services of the regional offices, ~~of the regional offices,~~ of the Central Government in the Ministry of Environment, Forest and Climate Change:

Provided that the Central Government may also undertake third party monitoring and evaluation of the works implemented in the States and Union territories utilising the funds released by the National Authority and State Authorities through individual and institutional experts including remote sensing agencies;

(ii) Inspect and undertake financial audit of works executed by utilising the funds released by the National <sup>Authority</sup> and State Authorities in the State and Union territories;

(iii) Devise measures for transparency and accountability.

In view of the above duties of the monitoring group <sup>the</sup> governing Body of the National Authority in its 1st Meeting held on 15.11.2019 has approved <sup>the following</sup> schemes of Director General, Forest Survey of India: -

(i) ~~Namely Agenda No. (2)~~ Monitoring Protocol for Plantations and Assets created by State Forest Departments (SFDs) from the Compensatory Afforestation Fund

(ii) ~~Agenda No. (4)~~ Establishing an FSI Cell in Each State for Strengthening Monitoring and Forest Resource Assessment.

3. ~~It is request to provided necessary co-operation to Director General of Forest Survey of India following the duties of the monitoring group under the CAF-Act 2016.~~

⊕ as provided in Section 16 of the CAF Act, 2016

Yours faithfully,

(Rakesh Kumar)  
Technical Officer (F)

3. Hence, the Forest Survey of India may not undertake independent concurrent monitoring and evaluation of third party monitoring works on the request of the State Govt.



DFA

**F.No.15-2(33)/2019-NA  
Government of India  
Ministry of Environment, Forest and Climate Change  
(National Authority)**

Indira Paryavaran Bhavan,  
Jor Bagh Road, Aliganj  
5<sup>th</sup> Floor, Agni Wing  
New Delhi-110 003  
**Dated: January, 2020.**

To

The CEO, Uttar Pradesh CAMPA  
O/o the Principal Chief Conservator of Forests (HoFF),  
Department of Forest,  
17, Rana Pratap Marg, **Lucknow - 226 001**

**Sub:** - Annual Plan of Operation of Uttar Pradesh State Authority for the year 2019-20 (2<sup>nd</sup> compliance report of State Authority of CAMPA, Uttar Pradesh-regarding. *26-07-2011*

Sir,

I am directed to refer to your letter no. 611/2-37-2 dated 27.11.2019, on the above mentioned subject and to state that <sup>the APO</sup> ~~the APO~~ of ₹285.68 crore, submitted ~~by the State~~ <sup>earlier</sup> was discussed in the fourth meeting of the Executive Committee held on 15.10.2019. ~~Now the State Government has~~ <sup>earlier by your letter no. dated 26-07-2011</sup> again submitted a revised APO for ₹288.68 crore. ~~The reason for the increasing~~ <sup>enclosing</sup> ~~the outlay has not been brought out in the analysis.~~ <sup>in</sup> ~~revised APO has not been approved.~~ <sup>provided as well as</sup>

~~In view of the above, it is requested to furnish the same.~~

Yours faithfully,

*and is approved.*

**Rakesh Kumar  
Technical Officer (F)  
National Authority**

(+)

**F.No.15-2(33)/2019-NA**  
**Government of India**  
**Ministry of Environment, Forest and Climate Change**  
**(National Authority)**

Indira Paryavaran Bhavan,  
Jor Bagh Road, Aliganj  
5<sup>th</sup> Floor, Agni Wing  
New Delhi-110 003

**Dated the 17<sup>th</sup> February, 2020.**

To

The CEO, Uttar Pradesh CAMPA  
O/o the Principal Chief Conservator of Forests (HoFF),  
Department of Forest,  
17, Rana Pratap Marg, **Lucknow - 226 001**

**Sub: - Monitoring and evaluation of the work done by the State CAMPA Fund by the third-party organization.**

Sir,

I am directed to refer to your letter no. 733/2-37-2 dated 7.01.2020, on the above-mentioned subject The National Authority consists of a monitoring group also, with of experts including Director General Forest Survey of India, Dehradun as its members. The duties of the monitoring group are as provided in Section 16 of the CAF Act, 2016 follows: -

(i) evolve independent system for concurrent monitoring and evaluation of the works implemented in the States and Union territories utilising the funds released by the National Authority and State Authorities to ensure effective and proper utilisation of funds by utilising the services of the regional offices, of the Central Government in the Ministry of Environment, forest and Climate Change;

Provided that the Central Government may also undertake third party monitoring and evaluation of the works implemented in the States and Union territories utilising the funds released by the National Authority and State Authorities through individual and institutional experts including remote sensing agencies;


- (i) Inspect and undertake financial audit of works executed by utilising the funds released by the National authority and State Authorities in the State and Union territories;
- (ii) Devise measures for transparency and accountability.

2. In view of the above duties of the monitoring group the Governing Body of the National Authority in its 1<sup>st</sup> Meeting held on 15.11.2019 has approved the following schemes submitted by Director General Forest Survey of India: -

- (i) Monitoring Protocol for Plantations and Assets created by State Forest Departments (SFDs) from the Compensatory Afforestation Fund
- (ii) Establishing an FSI Cell in Each State for Strengthening Monitoring and Forest Resource Assessment.

3. Hence, the Forest Survey of India may not undertake independent, concurrent monitoring and evaluation and third-party monitoring works on the request of the State Government.

Yours faithfully,

  
17.02.2020

(Brijendra Swaroop)  
Dy. Chief Executive Officer  
National CAMPA

*Letter viewed on  
19/02/2020  
19/2/20*

**F.No.15-2(33)/2019-NA**  
**Government of India**  
**Ministry of Environment, Forest and Climate Change**  
**(National Authority)**

Indira Paryavaran Bhavan,  
Jor Bagh Road, Aliganj  
5<sup>th</sup> Floor, Agni Wing  
New Delhi-110 003

**Dated: 17<sup>th</sup> February, 2020.**

To

The CEO, Uttar Pradesh CAMPA  
O/o the Principal Chief Conservator of Forests (HoFF),  
Department of Forest,  
17, Rana Pratap Marg, **Lucknow - 226 001**

**Sub:** - Annual Plan of Operation of Uttar Pradesh State Authority  
for the year 2019-20 regarding.

Sir,

I am directed to refer to your letter no. 611/2-37-2 dated 27.11.2019, on the above mentioned subject enclosing again a revised APO for ₹288.68 Crore and to state that the revised APO of ₹285.68 crore, submitted earlier by your e-mail dated 26<sup>th</sup> July, 2019 was discussed in the fourth meeting of the Executive Committee held on 15.10.2019 and is approved.

Yours faithfully,

o/c

*Rakesh*  
17.02.2020  
**(Rakesh Kumar)**

**Technical Officer (F)**

*Letter issued on  
19/02/2020*  
*[Signature]*