

कार्यालय प्रधान मुख्य वन संरक्षक और विभागाध्यक्ष, उत्तर प्रदेश, लखनऊ
पत्रांक-1324/2-37-2 दिनांक, लखनऊ जून: 11, 2021

सेवा में,

वन महानिदेशक,
पर्यावरण, वन एवं जलवायु परिवर्तन मंत्रालय,
भारत सरकार, इन्दिरा पर्यावरण भवन, जोरबाग रोड,
नई दिल्ली-110003।

विषय- उ0प्र0 कैम्पा की वर्ष 2021-22 की वार्षिक प्रचालन योजना (Annual Plan of Operation) का अनुमोदन प्रदान किया जाना।

सन्दर्भ- पर्यावरण, वन एवं जलवायु परिवर्तन मंत्रालय, भारत सरकार, राष्ट्रीय प्राधिकरण का पत्रांक-NA-15/24/2020-NA, दिनांक 24.05.2021।

महोदय,

कृपया उपरोक्त सन्दर्भित पत्र का अवलोकन करना चाहें, जिसके माध्यम से अवगत कराया गया है कि कार्यपालक समिति, राष्ट्रीय कैम्पा, भारत सरकार की दिनांक 27.04.2021 को आहूत 12वीं बैठक में उ0प्र0 कैम्पा की वर्ष 2021-22 वार्षिक प्रचालन योजना के प्रस्तावित आउट-ले धनराशि रु0 600.00 करोड़ के सापेक्ष कार्यपालक समिति, राष्ट्रीय कैम्पा, भारत सरकार द्वारा Mandatory and time bound activities के कियान्वयन हेतु धनराशि रु0 416.19 करोड़ का आउट-ले अनुमोदित किया गया है।

उक्त से स्पष्ट है कि उ0प्र0 कैम्पा की वर्ष 2021-22 वार्षिक प्रचालन योजना हेतु उ0प्र0 कैम्पा अभिचालन समिति द्वारा अनुमोदित कतिपय कार्यमदों के अनुमोदन के सम्बन्ध में कार्यपालक समिति, राष्ट्रीय कैम्पा, भारत सरकार द्वारा विचार नहीं किया गया है, जिसके अन्तर्गत निम्न महत्वपूर्ण कार्यमदों भी सम्मिलित हैं:-

- I. Protection of Plantations and Forests,
- II. Improvement of Wildlife Habitat/Bio-diversity Conservation,
- III. Forest fire prevention and control operations,
- IV. Construction of Residential and Official Buildings,
- V. Purchase and Maintenance of Equipments/Devices for Communication and Information Technology for the purposes of protection of forest and wildlife,
- VI. Making and strengthening of working plans,

उल्लेखनीय है कि उक्त महत्वपूर्ण कार्यमदों के सापेक्ष अनुमोदन न प्राप्त होने की दशा में वनीकरण एवं वन्यजीव प्रबन्धन सम्बन्धी कार्यों का सम्पादन सुचारु रूप से कराया जाना सम्भव नहीं हो पा रहा है। उ0प्र0 कैम्पा द्वारा पूर्व में कराये गये कार्यों की निरन्तरता व प्रभावी अनुश्रवण हेतु, उक्त महत्वपूर्ण मदों के अनुमोदन पर विचार किया जाना अतिआवश्यक है।

उक्त के दृष्टिगत आपसे अनुरोध है कि उ0प्र0 कैम्पा अभिचालन समिति द्वारा अनुमोदित वर्ष 2021-22 वार्षिक प्रचालन योजना के अन्तर्गत कार्यपालक समिति, राष्ट्रीय कैम्पा, भारत सरकार द्वारा की दिनांक 27.04.2021 को आहूत 12वीं बैठक में जिन मदों पर अनुमोदन हेतु

विचार नहीं किया गया है, उन्हें कार्यपालक समिति, राष्ट्रीय कैम्पा, भारत सरकार की आगामी बैठक में विचार किये जाने हेतु सम्बन्धित को निर्देशित किये जाने की कृपा करें।

भवदीय,

(सुनील पाण्डेय)

प्रधान मुख्य वन संरक्षक और विभागाध्यक्ष,
उ०प्र०, लखनऊ

संख्या- 1324 / तद दिनांकित।

प्रतिलिपि अपर मुख्य सचिव, पर्यावरण, वन एवं जलवायु परिवर्तन विभाग, उ०प्र०, लखनऊ को सूचनार्थ प्रेषित।

(सुनील पाण्डेय)

प्रधान मुख्य वन संरक्षक और विभागाध्यक्ष,
उ०प्र०, लखनऊ

संख्या- 1324 / तद दिनांकित।

प्रतिलिपि मुख्य कार्यकारी अधिकारी, राष्ट्रीय कैम्पा, भारत सरकार, नई-दिल्ली को सूचनार्थ एवं आवश्यक कार्यवाही हेतु प्रेषित।

(सुनील पाण्डेय)

प्रधान मुख्य वन संरक्षक और विभागाध्यक्ष,
उ०प्र०, लखनऊ

कार्यालय प्रधान मुख्य वन संरक्षक और विभागाध्यक्ष, उ०प्र०, लखनऊ
पत्रांक-327 /2-37-2 (APO 2021-22) दिनांक, लखनऊ, सितम्बर, ० / ,2021

सेवा में,

मुख्य कार्यकारी अधिकारी,
राष्ट्रीय कैम्पा,
पर्यावरण, वन एवं जलवायु परिवर्तन मंत्रालय,
भारत सरकार, इन्दिरा पर्यावरण भवन, जोरबाग रोड,
नई दिल्ली-110003।

विषय:- उ०प्र० कैम्पा की वर्ष 2021-22 की वार्षिक प्रचालन योजना के अनुमोदन के सम्बन्ध में।

सन्दर्भ:- अपर प्रधान मुख्य वन संरक्षक, आई०टी०, उ०प्र० लखनऊ का पत्रांक-109/12-9(कैम्पा), दिनांक 31.08.2021 एवं पर्यावरण, वन एवं जलवायु परिवर्तन मंत्रालय, भारत सरकार, (राष्ट्रीय प्राधिकरण) के पत्रांक-NA-15/24/2020-NA, दिनांक 26.08.2021।

महोदय,

कृपया, पर्यावरण, वन एवं जलवायु परिवर्तन मंत्रालय, भारत सरकार, (राष्ट्रीय प्राधिकरण) के सन्दर्भित पत्र दिनांक 26.08.2021 का सन्दर्भ ग्रहण करने का कष्ट करे, जिसके माध्यम से उ०प्र० कैम्पा की वर्ष 2021-22 की वार्षिक प्रचालन योजना (APO) के सम्बन्ध में धनराशि रू० 163.08 करोड़ के अनुमोदन तथा धनराशि रू० 20.72 करोड़ के अनुमोदन सम्बन्धी निर्णय को deferred किये जाने के सम्बन्ध में अवगत कराया गया है।

उक्त के अन्तर्गत एनपीवी मद में कार्यमद "Purchase and maintenance of equipment/devices for communication and information technology for the purpose of protection of forest and wildlife" के प्रस्तावित आउटले धनराशि रू० 914.50 लाख के अनुमोदन के सम्बन्ध में निम्नानुसार निर्णय लिया गया है:-

SN	COMPONENT	Physical	Financial (Rs. in Crore)	Remarks
1	2	3	4	5
c	Purchase and Maintenance of Equipments/Devices for Communication and Information Technology for the purposes of protection of forest and wildlife	LS	9.15	Deferred List of equipment's & Comprehensive proposal required

उक्त के सम्बन्ध में अपर प्रधान मुख्य वन संरक्षक, आई०टी०, उ०प्र०, लखनऊ द्वारा सन्दर्भित पत्र दिनांक 31.08.2021 द्वारा कार्यमद "Purchase and maintenance of equipment/devices for communication and information technology for the purpose of protection of forest and wildlife" के प्रस्तावित

आउटले धनराशि रू0 914.50 लाख का विस्तृत प्रस्ताव उपलब्ध कराया गया है, जिसे संलग्न कर इस आशय के साथ प्रेषित किया जा रहा है कि उक्त कार्यमद के अनुमोदन प्रदान किये जाने हेतु आवश्यक कार्यवाही करने का कष्ट करें।

यहां यह विशेष रूप से उल्लेखनीय है कि प्रदेश स्तर पर कार्यरत आई0टी0 सेल द्वारा वृक्षारोपणों से सम्बन्धित सूचनाओं के संकलन एवं अनुश्रवण में महती भूमिका निभायी जा रही है। उक्त कार्यमद में प्रस्तावित आउट-ले अनुमोदन न होने के कारण आई0टी0 सेल में कार्यरत आउटसोर्सिंग कार्मिकों का पारिश्रमिक का भुगतान किया जाना सम्भव नहीं हो पा रहा है तथा वृक्षारोपणों से सम्बन्धित सूचनाओं के संकलन एवं अनुश्रवण में व्यवधान उत्पन्न हो रहा है।

संलग्नक-उपरोक्तानुसार।

भवदीय,

(सुनील पाण्डेय)

प्रधान मुख्य वन संरक्षक और विभागाध्यक्ष,
उत्तर प्रदेश, लखनऊ

पत्रांक- 327 / तददिनांकित।

प्रतिलिपि निम्नलिखित को सूचनार्थ प्रेषित:-

1. अपर प्रधान मुख्य वन संरक्षक, आई0टी0, उ0प्र0 लखनऊ।
2. प्रधान मुख्य वन संरक्षक/मुख्य कार्यकारी अधिकारी, उ0प्र0, कैम्पा, लखनऊ।

(सुनील पाण्डेय)

प्रधान मुख्य वन संरक्षक और विभागाध्यक्ष,
उत्तर प्रदेश, लखनऊ

कार्यालय अपर प्रधान मुख्य वन संरक्षक, आई०टी०, उत्तर प्रदेश, लखनऊ।

पता-www.upforest.gov.in, ई-मेल-specifit-up@nic.in, फोन-0522-2716619

पत्रांक- /CS /12-3(कैम्पा)

लखनऊ दिनांक 31 अगस्त, 2021

सेवा में,

मुख्य वन संरक्षक/मुख्य कार्यकारी अधिकारी,
कैम्पा,
उ०प्र०, लखनऊ।

विषय:- उत्तर प्रदेश कैम्पा की वित्तीय वर्ष 2021-22 की वार्षिक प्रचालन योजना के अनुमोदन के संबंध में।

संदर्भ:- आपके कार्यालय का पत्रांक- 309/2-37-2 दिनांक 27.08.2021।

महोदय,

उपरोक्त विषयक संदर्भित पत्र के क्रम में Purchase and maintenance of equipment/devices for communication and information technology for the purpose of protection of forest and wildlife मद का विस्तृत प्रस्ताव उपलब्ध कराने हेतु पर्यावरण, वन एवं जलवायु परिवर्तन मंत्रालय, भारत सरकार, (राष्ट्रीय प्राधिकरण) द्वारा अवगत कराया गया है। उक्त के क्रम में धनराशि ₹0 914.50 लाख का विस्तृत प्रस्ताव संलग्न कर प्रेषित किया जा रहा है, कृपया अपने स्तर से Purchase and maintenance of equipment/devices for communication and information technology for the purpose of protection of forest and wildlife मद में धनराशि ₹0 914.50 लाख के वित्तीय प्रस्ताव के अनुमोदन हेतु पर्यावरण, वन एवं जलवायु परिवर्तन मंत्रालय, भारत सरकार, (राष्ट्रीय प्राधिकरण) को प्रेषित करने का कष्ट करें।

उक्त के अतिरिक्त यह भी अवगत कराना है कि इस मद के अन्तर्गत आई०टी० सेल में कार्य कर रहे आउटसोर्सिंग कर्मियों का परिश्रमिक भुगतान उ०प्र० कैम्पा द्वारा आंचाटित बजट से पूर्व के वर्षों में वहन किया जाता रहा है, वित्तीय वर्ष 2021-22 में धनराशि अनुमोदित न होने के कारण माह मार्च 2021 से आउटसोर्सिंग कर्मियों को परिश्रमिक भुगतान किया जाना सम्भव नहीं हो सका है। जिससे आई०टी० सेल में कार्य कर रहे आउटसोर्सिंग कर्मियों को जीवन निर्वाह करने में अत्यंत कठिनाई हो रही है। कृपया अपने स्तर से अनुमोदन हेतु पर्यावरण, वन एवं जलवायु परिवर्तन मंत्रालय, भारत सरकार, (राष्ट्रीय प्राधिकरण) को प्रेषित करने का कष्ट करें, जिससे आई०टी० सेल में कार्य कर रहे आउटसोर्सिंग कर्मियों की निरन्तरता एवं आई०टी० सेल द्वारा संचालित समस्त कार्य बिना व्यवधान से संचालित किये जा सकें।

संलग्नक-यथोक्त।

भवदीय


(विष्णु सिंह)

अपर प्रधान मुख्य वन संरक्षक,
आई०टी०, उ०प्र०, लखनऊ।

पत्रांक- 103 / उक्त दिनांकित

प्रतिलिपि- प्रधान मुख्य वन संरक्षक और विभागाध्यक्ष, उ०प्र० लखनऊ को सूचनाार्थ प्रेषित।



(विष्णु सिंह)

अपर प्रधान मुख्य वन संरक्षक,
आई०टी०, उ०प्र०, लखनऊ।



INFORMATION AND COMMUNICATION TECHNOLOGY(I&CT) 2021-22

Sr.No	Activity	Sub Activity	Approx Financial (in Lakh)	Head Financial Grand Total (in Lakh)
1	CUG Mobile	1131 CUG Mobile Network with Data Plan. 250 Min/day Voice any Network, 2 GB/day 3G Data and speed reduced to 40 kbps thereafter, Free 100 SMS/day	22.00	22.00
2	Internet LeaseLine/Internet Connectivity/ Networking Equipments and AMC	Internet Connectivity for HQ Narahi through 512 Mbps LeaseLine(1:1).	7.00	54.00
		Internet Connectivity for Departmental Server located at IT Cell Indira Nagar through 100 Mbps LeaseLine(1:1).	3.40	
		Internet Connectivity for IVRS Server(1926) located at Command Centre through 4 Mbps LeaseLine(1:1) with AMC.	2.17	
		Internet Connectivity for Video Conference System located at 16 Different CCF Offices Location through 2 Mbps LeaseLine(1:1).	18.21	
		Internet Connectivity through JIO Dongle for HQ and Shishambagh Offices.	1.42	
		Networking Equipments (Router,Switches,Wifi Card,LAN Cable and etc.)	1.00	
		Internet Connectivity Networking with AMC.	11.00	
		Internet LeaseLine for Plantation and others events with proper power backup of networking equipments. etc.	0.50	
		Internet Broadband.	0.80	
		Power Backup For Internet Connection/ Internet connectivity for range offices Or Different Location at UPFD/ Other Requirement as per need of department time to time.	8.50	
3	Video Conferencing solutions as per latest technology	Google Meet and others	1.20	35.00
		Speaker	7.50	
		Webcam	7.50	
		TV/Dislpay Panel/Interactive Panel	9.50	
		Power Backup Equipments and devices	2.50	
		Laptop/Codec For VC (i5, 16 GB RAM)	2.50	
		Other VC related Requirement as per need of department time to time.	4.30	

4	Application software development and maintenance/Product based Software purchase:-	AMC of Integrated mobile applications For Various activities like Distribution of plants, Geo Tagging of plantation sites, Forester inspection at tree felling site, to register complaints by public users etc.	30.00	206.00
		Design and development of PMS/NMS in context of 30 crore plantation in 2021.	50.00	
		Processing fee for renewal of Existing wood based industry units.	80.00	
		AMC of relocation and ownership change modules of wood based industry units.	10.00	
		Security audit of departmental website http://upforest.gov.in .	1.00	
		AMC of Integrated forest systems in which consist various modules like felling permit and transit pass, employee database, complaints monitoring system, etc.	15.00	
		AMC of Complaint Monitoring system/ AMC of disciplinary action software/ Other software applications as per need of department time to time/ GIS Based Software and tools for departmental need and others/ Other software applications as per need of department time to time.	20.00	
5	Computer/Laptop/ Printer/ Photocopier/IT Equipment and other related electronics equipments as mentioned in GO issued by IT and Electronics Department UP.	Desktop Computer/All in One Computer/Laptop	50.00	92.50
		Printer	7.50	
		Photocopier	15.00	
		Other Requirement as per need of department time to time.	20.00	
6	Wages of 18 Technical and Non Technical IT Cell Outsourced Personnel.	Technical and Non Technical 18 Outsourced Staff wages. Project Manager, Tech Lead GIS, Sr. Software Developer, Core Network Engineer, Network Support Engineer, Technical Support Engineer, Sr GIS Developer, Personal assistant, Computer Operator, Driver, Attendant, Office Helper Etc.	125.00	125.00
7	Annual charges of Cloud Server/Physical Server located at Shishambagh and IVRS Server etc.	Annual charges of Cloud Server	15.00	23.00
		Charges of Cloud Server for Plantation	2.00	
		Maintenance of Physical Server, IVRS Server and Server related equipment/ Other Requirement as per need of department time to time.	6.00	

8	Toll Free 18001801925/ PRI Line 0522-2610620 to BSNL/Broadband/Leas eline/Server maintenance etc. (Modem, Switches for PRI Line Etc)	PRI Line 0522-2610620	1.63	6.00
		Toll Free 18001801925	2.50	
		Broadband/Landline/Leaseline/Server maintenance (Modem, Switches for PRI Line Etc)	1.87	
9	MIS Lab Development (Machine and Tool Development) MS Sql Server, Tools and license for PDA/Mobile application development etc.	Machine and Tool Development) MS Sql Server, Tools and license for PDA/Mobile application development etc	10.00	10.00
10	Training and Capacity Building	Training for Field Offices for various softwares application developed.	5.00	20
		Other Requirement as per need of department time to time.	5.00	
		Training at FSI Dehradun, IIRS Dehradun, FRI Dehradun, WII Dehradun, NRSC Hyderabad, SAC Ahmedabad, IIFM Bhopal, IMD Pune, NEERI Nagar, IISC Bhopal, State FTI & RSAC, etc.	7.84	
		Journals, Periodical, Magazine, etc. (i) Indian Society of Remote Sensing Membership Application. (ii) Field Forester	0.15	
		Symposium, Seminars, Conference, NRSC User's group annual interaction meet, etc.,	1.00	
		Paper Publications and Book & Manual Printing.	1.00	
11	Maintenance of Existing tools and Services	AMC Of Photocopier Machine/Printer	2	16.00
		AMC Of Desktop/Laptop	0.45	
		Photocopier Machine and Printer Toner	1.00	
		Computer related Stationary/IT Equipment/ Other Requirement as per need of department time to time.	2.55	
		AMC Of HP T790 Poter (Large Format Printer/ AO Ploter), HP Lasejet P2055dn (A4-B/W Laser Printer/ AO Scanner), EPSION L6190 (A4-Inkjet Photo Prinper, Canon Image Rurer C2220 (Photocopier), Color Scac Scanner Context 5D449 (Large Format), Canon Image Class MF 4450 (A4- B/W Laser Printer), HP Lasejet Pro MFP 479dw (A4-Colour Laser Printer), Desktop and Laptop Etc.	4.90	
		Stationery and ink Cartridges- Ink Catrage, Ink Toner, Print Head, Paer Role, Plain Paper, Photo Paper, Stationary	3.90	

		Keyboard, Mouse, Pendrive, AC Servicing etc.	1.20	
12	Latest requirement	Data 1- Satellite Data(as per requirement) 2- SOI Topo-Sheet soft Copy (as per requirement) 3- FSI FCM Data 4- Soil Data, Water quality Data, Metrological Data, Census Data, etc. 5- Ready to use Ancillary GIS data.	15.00	15.00
13	Innovative GIS/RS/GPS Technology Applications in Forestry & Wildlife:-	AMC of Erdass Imagine Software	34.00	278.00
		AMC of Erdass Imagin Expantion Pack	4.50	
		AMC of Erdass UAV Imagine	1.85	
		AMC of ArcGIS Server (Enterprise)	27.00	
		Antivirus, AMC of ArcGIS Desktop Advance, ArcGIS Desktop Standard, ArcGIS Desktop Basic, ArcGIS Spatial Analyst Tool Etc.	0.65	
		Software and tools:- Satellite data, Image Processing Software, GIS Software, Lan Server Security, Firwale, Microsoft Office Profesional plus etc	60.00	
		Hardware:- GPS-1, DGPS-1, Drone, Lan Server, Color PrinterEtc.		
Technology:-JumpStatart etc				
		Apolo Hexagon to ingrate all the web GiS services upto division level	150.00	
14	Survey and Mapping of Forest Areas GIS Related Field Work	Ground truthing of Satellite Data/ Images Soil Moisture, Conservation, Working Plan Related, Plantation Site, Forest Boundary Update, On site Training and Demonstration of technology to field Staff.	12.00	12.00
Grand Total			914.50	914.50

आईटी सेल में मुख्यतः आईटी से संबंधी कार्य यथा साफ्टवेयर प्रोगामिंग, सिस्टम एनालिसिस, जीआईएस एवं रिमोट सेंसिंग एप्लीकेशन, नेटवर्किंग एवं हार्डवेयर, वीडियो कान्फ्रेंस इत्यादि तकनीकी कार्य समय-समय पर विभाग की आवश्यकताओं के अनुसार किये जाते हैं, उक्त कार्यों के सफलता पूर्वक संचालन हेतु तकनीकी कार्यों में दक्ष कर्मियों से आउटसोर्सिंग के माध्यम से सेवायें प्राप्त की जा रही है। आईटी सेल एक प्रदेश स्तर की सेल है। विभाग में आईटी सेल द्वारा प्रदेश सरकार की ई-गवर्नेंस की प्राथमिकताओं के अन्तर्गत राजकीय कार्यों में पारदर्शिता लाये जाने के उद्देश्य से विभिन्न जीआईएस और

एन0आई0एस0 आधारित अनुप्रयोग सफलता पूर्वक संचालित किये जा रहे हैं। वानिकी के विभिन्न क्षेत्रों एवं आमजनमानस को ई-सुविधाएँ प्रदान किये जाने के क्रम में आई0टी0 सेल द्वारा प्रभावी सूचना तंत्र का प्रयोग किया जा रहा है। उपरोक्त वर्णित तालिका में दर्शाये गये कार्यकलापों के महत्वपूर्ण अंश निम्नवत है-

1- CUG Mobile:- उत्तर प्रदेश वन एवं वन्यजीव विभाग में मोबाईल संचार व्यवस्था को सुदृढ़ एवं और अधिक प्रभावी करने के उद्देश्य से विभागीय क्रियाकलापों हेतु 1131 सी0यू0जी0 मोबाईल सेवा बी0एस0एन0एल0 के माध्यम से विभागीय अधिकारियों एवं कर्मचारियों को उपलब्ध करायी गयी है। जिसमें 250 मिनट वाइस कालिंग, 2 जी0बी0 डाटा एवं 100 एस0एम0एस0 प्रतिदिन प्राप्त होते हैं।

2- Internet LeaseLine/Internet Connectivity/ Networking Equipments and AMC:-

- (i) वन मुख्यालय, नरही एवं कमाण्ड सेंटर में स्थापित कम्प्यूटरों को इन्टरनेट वाई0फाई0 कनेक्टिविटी से जोड़ा गया है। उक्त इन्टरनेट की सुरक्षा हेतु साइबररोम फायरवाल स्थापित की गयी है, इन्टरनेट के सफल संचालन हेतु वन मुख्यालय, नरही में जेम पोर्टल के माध्यम से 512 Mbps लीजलाईन स्थापित की गयी है।
- (ii) अरण्य सदन, शीशमबाग, से0-19 इन्दिरा नगर, लखनऊ में स्थापित कम्प्यूटरों एवं विभागीय सर्वर पर 100 Mbps लीजलाईन जेम पोर्टल के माध्यम से क्रय कर स्थापित करायी गयी है।
- (iii) वानिकी प्रशिक्षण संस्थान, कानपुर में स्थापित कम्प्यूटरों को इन्टरनेट वाई0फाई0 कनेक्टिविटी का अनुरक्षण कार्य कराया गया है। उक्त इन्टरनेट वाई0फाई0 कनेक्टिविटी की सुरक्षा हेतु साइबररोम फायरवाल स्थापित की गयी है।
- (iv) आई0वी0आर0एस0 के सफल संचालन हेतु 4 Mbps इन्टरनेट लीजलाईन स्थापित की गयी है।
- (v) वन मुख्यालय, नरही/मण्डलीय/क्षेत्रीय कार्यालय में वीडियो कान्फेंस के सफल संचालन हेतु इन्टरनेट लीजलाईन/ब्राडबैंड स्थापित किया गया है।

3- Video Conferencing solutions as per latest technology:- महत्वपूर्ण क्रियाकलापों/गतिविधियों से संबंधित सूचनाओं का विभिन्न कार्यालयों के मध्य संवाद स्थापित किये जाने के उद्देश्य से नवीनतम तकनीक पर आधारित हार्डवेयर एवं साफ्टवेयर युक्त वीडियो कान्फेंसिंग सिस्टम को वन मुख्यालय स्थित कमाण्ड सेंटर, वन मुख्यालय पारिजात सभाकक्ष सहित मुख्य वन संरक्षक, वन संरक्षक एवं प्रभागीय वनाधिकारी/निदेशक कार्यालयों में स्थापित किया गया है।

4- Application software development and maintenance/Product based Software purchase:-

- (i) वृक्षारोपण संबंधी गतिविधियों एवं पौधोलयों में प्रजाति वार पौध उपलब्धता के प्रभावी अनुश्रवण हेतु वृक्षारोपण अनुश्रवण प्रणाली एवं नर्सरी मैनेजमेंट सिस्टम एवं वृक्षारोपण स्थलों की जियोटैगिंग का व्यापक कार्य।
- (ii) आमजनमानस को सिटिजन सेंद्रिक सुविधायें उपलब्ध कराये जाने के क्रम में वृक्षों के पातन अनुज्ञा, अभिवहन पास, गैर वन भूमि का प्रमाण पत्र, वन क्षेत्र से निकटतम दूरी, काष्ठ आधारित उद्योगों से संबंधित विभिन्न सेवायें।
- (iii) उपरोक्त सेवाओं से संबंधित सूचनाओं को मासिक आधार पर अनुश्रवण हेतु माननीय मुख्यमंत्री जी के डैशबोर्ड दर्पण पर उपलब्ध कराया जाना।
- (iv) विभागीय वेबसाईट <https://upforest.gov.in/> का विकास एवं रखरखाव।
- (v) वानिकी प्रशिक्षण संस्थान, कानपुर के प्रयोगार्थ ई-प्रशिक्षण प्लेटफार्म का विकास एवं रखरखाव।

5- Computer/Laptop/ Printer/ Photocopier/IT Equipment and other related electronics equipments as mentioned in GO issued by IT and Electronics Department UP:-

विभागीय आवश्यकताओं के दृष्टिगत वन मुख्यालय, नरही एवं मण्डलीय/जोनल कार्यालय की मांग के अनुरूप कम्प्यूटर, प्रिन्टर, फोटोकॉपीयर इत्यादि का नियमानुसार क्रय कर संबंधित कार्यालय को आवंटित किया जाता है, उक्त के अतिरिक्त ई-गवर्नेंस के अन्तर्गत रेंज स्तर तक के कार्यालयों को कम्प्यूटर प्रदान करने की कार्यवाही की जा रही है।

6- Wages of 18 Technical and Non Technical IT Cell Outsourced Personnel:-

आई0टी0 संबंधी समस्त कार्यों के सफल संचालन हेतु आई0टी0 सेल में आवश्यकतानुसार टेक्निकल एवं नान- टेक्निकल 18 आउटसोर्सिंग कार्मिकों की आउटसोर्सिंग संस्था के माध्यम से नियुक्त कर इस कार्यालय में सेवायें प्रदान कर रहे हैं। उक्त समस्त टेक्निकल एवं नान- टेक्निकल 18 आउटसोर्सिंग कार्मिकों को पारिश्रमिक भुगतान इस मद में प्राप्त धनराशि से वहन किया जाता है।

7- Annual charges of Cloud Server/Physical Server located at Shishambagh and IVRS Server etc.:-

- (ii) विभिन्न आनलाईन साफ्टवेयरों के सुलभ संचालन एवं संबंधित साफ्टवेयरों के डाटा भण्डारण एवं संचारित डाटा की सुरक्षा के दृष्टिकोण से आईटी0 सेल में नवीनतम टेक्नोलॉजी आधारित डेडीकेटेड Cloud Based वेबसर्वर स्थापित किया गया है। जिसके माध्यम से वनविभाग के समस्त साफ्टवेयर एप्लीकेशन संचालित किये जा रहे हैं।
- (iii) विभागीय आवश्यकतों के दृष्टिगत विभिन्न साफ्टवेयरों के प्रथम फेज की टेस्टिंग हेतु एक **Physical Server** स्थापित किया गया है।
- (iii) आमजनमानस की समस्याओं के समाधान एवं शिकायत की रिकार्डिंग कार्य हेतु **IVRS Server** स्थापित किया गया है।

8- Toll Free 18001801926/ PRI Line 0522-2610620 to BSNL/Broadband/Leaseline/Server maintenance etc. (Modem, Switches for PRI Line Etc):-

आमजनमानस की समस्याओं के समाधान एवं शिकायतों हेतु इस कार्यालय द्वारा टोलफ्री सेवा 1800-180-1926/1926 स्थापित कर सफल संचालन किया जा रहा है। उक्त टोलफ्री सेवा के संचालन हेतु पी0आर0आई0 लाइन इत्यादि उपकरण स्थापित किये गये हैं।

9- MIS Lab Development (Machine and Tool Development) MS Sql Server, Tools and license for PDA/Mobile application development etc.:-

विभिन्न आनलाईन साफ्टवेयरों के सुलभ संचालन एवं संबंधित साफ्टवेयरों हेतु MS Sql Server, Tools and license for PDA/Mobile application development का क्रय संबंधी कार्य इस मद से किया जाता है।

10- Training and Capacity Building:- विभिन्न आनलाईन साफ्टवेयरों/वीडियो कान्फेंस इत्यादि के सफल संचालन हेतु समय-समय पर इस कार्यालय स्तर से वन मुख्यालय/मण्डलीय/जोनल कार्यालय को प्रशिक्षण प्रदान किया जाता है।

- 11- Maintenance of Existing tools and Services:- आईटी सेल में स्थापित सनस्त हार्डवेयर के अनुरक्षण एवं टॉनर/स्टेशनरी के क्रय के संबंध में इस मद में कार्य किया जाता है।
- 12- Latest Data requirement:- वृक्षारोपण, मृदा नमी संरक्षण, कार्ययोजना, डीएसएस एनालिसिस, सीए साईट डिजिटाइजेशन, वन सीमा अपडेशन आदि कार्य में आवश्यक उपग्रहीय आंकड़े (इमेज), एसओआई टोपो सीट आदि का क्रय इस मद से किया जाता है।
- 13- Innovative GIS/RS/GPS Technology Applications in Forestry & Wildlife:- जीआईएस, रिमोटसेन्सिंग, जीपीएस, डीजीपीएस, ड्रोन, 3D मॉडलिंग, वेब जीआईएस डेवलपमेंट आदि को प्रभाग स्तर तक ले जाने हेतु आवश्यक है।
- 14- Survey and Mapping of Forest Areas GIS Related Field Work:- कार्ययोजना सम्बन्धित कार्य, वेटलैण्ड बाउण्ड्री अपडेशन ड्रोन सर्वे, आदि कार्य हेतु जीआईएस टीम द्वारा ग्राउण्डटूथीन आवश्यक।



(विष्णु सिंह)

अपर प्रधान मुख्य वन संरक्षक,
आईटी, 3050, लखनऊ।

कैम्पा वार्षिक प्रचालन योजना 2021-22 का मानकमदवार धनराशि की संशोधित मांग का विवरण

क्र०सं०	मानकमद	धनराशि की मांग (रु० लाख में)
1	13 - टेलीफोन पर व्यय	64.54
2	29 - अनुसंधान	136.00
3	42 - अन्य व्यय	32.00
4	46 - कम्प्यूटर हार्डवेयर/साफ्टवेयर का क्रय	535.5
5	47 - कम्प्यूटर अनुसंधान/तत्संबंधी स्टेशनरी का क्रय	21.46
6	58 - आउटसोर्सिंग सेवाओं हेतु भुगतान	125.00
	कुल योग	914.50



(विष्णु सिंह)

अपर प्रधान मुख्य वन संरक्षक,
आई०टी०, उ०प्र०, लखनऊ।

INFORMATION AND COMMUNICATION TECHNOLOGY(I&CT)-2021-22

S.No	Activity	Financial (in Lakh)
1	1131 CUG Mobile Network with Data Plan.	22.00
2	<p>LeaseLine/Internet Connectivity/Equipments-</p> <ul style="list-style-type: none"> • Internet Connectivity for HQ Narahi through 512 Mbps LeaseLine(1:1). • Internet Connectivity for Departmental Server located at IT Cell Indira Nagar through 100 Mbps LeaseLine(1:1). • Internet Connectivity for IVRS Server(1926) located at Command Centre through 4 Mbps LeaseLine(1:1). • Internet Connectivity for Video Conference System located at 16 Different CCF Offices Location through 2 Mbps LeaseLine(1:1). • Internet Connectivity through JIO Dongle for HQ and Shishambagh Offices. • Networking Equipments (Router,Switches,Wifi Card,LAN Cable and etc.) • Internet Connectivity Networking with AMC. • Internet LeaseLine for Plantation and others events with proper power backup of networking equipments. etc. • Power Backup For Internet Connection. • Internet Broadband. • Internet connectivity for range offices Or Different Location at UPFD. 	54.00
3	Video Conferencing solutions as per latest technology available(Goog/e Meet etc) with supporting hardware like Speaker, Webcam, TV, Display Panel, Power Backup Equipments and devices etc. to cover all the departmental offices.	35.00
4	<p>Application software development and maintenance/Product based Software purchase:-</p> <ol style="list-style-type: none"> 1- AMC of Integrated mobile applications. 2- Design and development of PMS/NMS in context of 30 crore plantation in 2021. 3- Processing fee for renewal of Existing wood based industry units. 4- AMC of relocation and ownership change modules of wood based industry units. 5- Security audit of departmental website http://upforest.gov.in. 6- AMC of Integrated forest systems. 7- AMC of Complaint Monitoring system. 8- AMC of disciplinary action software. 9- Other software applications as per need of department time to time. 10- GIS Based Software and tools for departmental need and others. 	206.00
5	Computer/Laptop/Printer/Photocopier/IT Equipment and other related electronics equipments as mentioned in GO issued by IT and Electronics Department UP.	92.50
6	Wages of IT Cell Outsourced Personnel.	125.00
7	Annual charges of Cloud Server/Physical Server located at Shishambagh and IVRS Server etc.	23.00
8	Toll Free 18001801926/ PRI Line 0522-2610620 to BSNL/Broadband/LeaseLine/Server maintenance etc. (Modem, Switches for PRI Line Etc)	6.00
9	MIS Lab Development (Machine and Tool Development) MS Sql Server, Tools and license for PDA/Mobile application development etc	10.00
10	<p>Training and Capacity Building:-</p> <ol style="list-style-type: none"> 1- Training for Field Offices for various softwares application developed. 2- Training at FSI Dehradun, IIRS Dehradun, FRI Dehradun, WII Dehradun, NRSC Hyderabad, SAC Ahmedabad, IIFM Bhopal, IMD Pune, NEERI Nagar, IISC Bhopal, State FTI & RSAC, etc. 3- Journals, Periodical, Magazine, etc. (i) Indian Society of Remote Sensing Membership Application. (ii) Field Forester 4- Symposium, Seminars, Conference, NRSC User's group annual interaction meet, etc., 5- Paper Publications and Book & Manual Printing. 	20.00
11	Maintenance of Existing tools and Services	16.00

12	Latest Data Requirement:- 1- Satellite Data(as per requirement) 2- SOI Topo-Sheet soft Copy (as per requirement) 3- FSI FCM Data 4- Soil Data, Water quality Data, Metrological Data, Census Data, etc. 5- Ready to use Ancillary GIS data.	15.00
13	Innovative GIS/RS/GPS Technology Applications in Forestry & Wildlife:- 1- AMC of Erdass Imagine, Erdas Imagin Expantion Pack, Erdass UAV Imagine, ArcGIS Desktop Advance, ArcGIS Desktop Standard, ArcGIS Desktop Basic, ArcGIS Spatial Analyst Tool, ArcGIS Server (Enterprise), Antivirus Etc. 2- Satellite data, Image Processing Software, GIS Software, LAN Server Security, Firewall, Microsoft Office Professional plus, GPS, DGPS, Drone, LAN Server, Color Printer, Jump Start, Apolo Hexagon etc.	278.00
14	Survey and Mapping of Forest Areas GIS Related Field Work:- Ground truthing of Satellite Data/ Images Soil Moisture, Conservation, Working Plan Related, Plantation Site, Forest Boundary Update, On site Training and Demonstration of technology to field Staff.	12.00
Total		914.50



(विष्णु सिंह)

अपर प्रधान मुख्य वन संरक्षक,
आई०टी०, उ०प्र०/लखनऊ।

ANNUAL PLAN OF OPERATION (APO)

YEAR 2021-22

1:- प्रभाग का नाम:सामाजिक यानिकी वन प्रभाग ललितपुर

2:- रेंज का नाम: ललितपुर रेंज

3:- वार्षिक प्रचालन योजना का वर्ष:2019-2020

4:- कार्य का विवरण:मृदा एवं जल संरक्षण

5:- कार्य का वर्ष: 2019-20

6:-स्थान का नाम:दूधई पूर्वी वन ब्लॉक

7:- क्षेत्रफल(हे.):200हे.

8:-जी.पी.एस.रीडिंग:24°23'11.42" N
78°24'00.15" E



**UTTAR PRADESH
COMPENSATORY AFFORESTATION FUND
MANAGEMENT AND PLANNING AUTHORITY
(UP CAMPA)**

UP STATE CAMPA

ANNUAL PLAN OF OPERATION (2021-22)

INDEX

Serial No.	Title	Page No.
1	2	3
PART-I:	BRIEF HISTORY AND PAST PERFORMANCE	
(a)	Brief description of forests and forestry sector in the State	1-11
(b)	Compensatory afforestation, other forestry and related schemes (physical and financial) including catchment area treatment, wildlife management and community development works and activities carried out therein in the State in last five years from the State Fund, in tabular form	12-13
(c)	Forestry and other related schemes (physical and financial) and activities carried out therein in the state in previous years from the fund received under other schemes of the Government in tabular form	13-13
(d)	Year wise total forest area diverted in the various districts/ forest divisions of the State since 1980, in tabular form	14-14
(e)	Year wise total compensatory afforestation carried out in the State since 1980, in tabular form	15-15
(f)	Brief description and abstract of the monitoring work done by the Monitoring and Evaluation Wing of the State Forest Department	16-18
(g)	Brief description and abstract of the monitoring work done by the independent monitor (Third Party Monitoring) in the State	19-21
(h)	Any other important information for consideration relevant for preparing APO	21-21
PART-II:	ACTIVITIES TO BE UNDERTAKEN FOR CA, ADD. CA, P. CA, CATP AND FOR ANY OTHER SITE SPECIFIC SCHEME MAY BE USED AS PER SITE-SPECIFIC SCHEMES SUBMITTED BY THE STATE ALONG WITH THE APPROVED PROPOSALS FOR DIVERSION OF FOREST LAND UNDER THE FOREST (CONSERVATION) ACT, 1980	
(a)	District/forest division wise details of new compensatory afforestation, catchment area treatment plan works, wildlife management activities to be done as per the conditions imposed under forest clearance granted by the Central Government under the Forest (Conservation) Act, 1980	22-22
(b)	Location, estimated cost and implementation schedule of each activity proposed to be executed from State Fund to be provided district / division wise	22-22
(c)	Details of maintenance works in physical and financial terms proposed to be undertaken in the current financial year in the case of compensatory afforestation work, catchment area treatment plan works, wildlife management activities and other such activities undertaken in previous years which need maintenance for its survival and sustainability	23-23

Serial No.	Title	Page No.
1	2	3
PART-III:	ACTIVITIES TO BE UNDERTAKEN FROM NET PRESENT VALUE AND INTEREST COMPONENT REFERRED IN RULE 5 AND RULE 6	
(a)	District/ forest division wise details of activities to be done in the State on specified activities referred to in rule 5 and rule 6	24-26
(b)	Location, estimated cost and implementation schedule of each activity proposed to be executed from State Fund to be provided district / division wise	27-30
(c)	Details of maintenance works in physical and financial terms, proposed to be undertaken in the current financial year in the case of activities undertaken in the State on specified activities referred to in rule 5 and rule 6 undertaken in previous years which needs maintenance for its survival and sustainability	31-31
PART-IV:	MEASURABLE OUTPUT OF ALL PHYSICAL ACTIVITIES AND TARGETS OF EACH PERMISSIBLE ACTIVITY ALONG WITH THE PERIOD REQUIRED FOR ACHIEVING THE MEASURABLE OUTPUT	
(a)	Physical and financial targets of each activity to be undertaken in measurable quantity along with the estimated cost of such activities in tabular form including details provided in part II and part III	32-35
(b)	Measurable output of all physical activities to be undertaken along with the period required for achieving the measurable output	36-38
(c)	Details of the concurrent monitoring and evaluation report including third party monitoring undertaken in past with photographs	39-41

UP STATE CAMPA

ANNUAL PLAN OF OPERATION (2021-22)

ANNEXURES

Annexure No.	Contents	Page No.
1	2	3
1	Details of Forestry and other related schemes carried out in state in previous three years	42-44
2	Year wise total forest area diverted in the various districts/ forest divisions of the State since 1980 to March, 2021	45-89
3	Forest division wise details of compensatory afforestation- plantation during 2021 rains	90-90
4	Forest division wise details of Advance Soil Work for compensatory afforestation - plantation 2022 rains	91-91
5	Forest division wise details of catchment area treatment plan	92-92
6	Forest division wise details of compensatory afforestation- plantation during 2021 rains with Location, estimated cost	93-122
7	Forest division wise details of Advance Soil Work for compensatory afforestation - plantation 2022 rains with Location, estimated cost	123-150
8	Forest division wise details of catchment area treatment plan with Location, estimated cost	151-151
9	Forest division wise details of Non-CA plantation during 2021 rains	152-154
10	Forest division wise details of Advance Soil Work for Non-CA plantation during 2022 rains	
	(i) Under forestry Interventions for Yamuna in Uttar Pradesh	155-161
	(ii) Others	162-163
11	Forest division wise details of ANR related works	164-172
12	Forest division wise details of Soil and moisture conservation	
	(i) Under forestry Interventions for Yamuna in Uttar Pradesh	173-185
	(ii) Others	186-201
13	Details of treatment of degraded forest watersheds as per DPR prepared by using LIDAR technology	202-204
14	Forest division wise details of Silvicultural operations in forests	205-223
15	Forest division wise details of Excavation of trench/other protective measures for protection of forests	224-230
16	Forest division wise details of Survey demarcation and establishment of boundary pillars	231-241
17	Forest division wise details of enforcement work	242-243
18	Details of improvement of Wildlife Habitat/Bio-diversity Conservation	
	(i) Development of Dudhwa, Amangarh and Pilibhit Tiger Reserve	244-246
	(ii) Development/Maintenance of Wildlife Sanctuaries and Conservation Reserve	247-250
	(iii) Development of bird sanctuaries	251-253
	(iv) Development of Important wild life habitats and Other wildlife management	254-257
	(v) Conservation of vulture, Ganges Dolphin, Kacchhua (Tortoise/ turtle) and other important species.	258-259
	(vi) Establishment and operation of rescue center.	260-261

Annexure No.	Contents	Page No.
1	2	3
19	Forest division wise details of Strengthening of forest roads	262-273
20	Details of Capacity building of frontline staff for the protection of forests and plantation	274-274
21	Forest division wise details of Construction of watch towers	275-280
22	Forest division wise details of Maintenance of watch towers	281-282
23	Forest division wise details of Construction of Type-1, Type-2 & Type-3 quarters for frontline staff.	283-306
24	Details of Strengthening of Research Centers for production of quality planting material	307-310
25	Details of Purchase and Maintenance of Equipments/Devices for Communication and Information Technology for the purposes of protection of forest and wildlife	311-312
26	Details of making and strengthening of working plans	313-314
27	Forest division wise details of Non-CA plantation during 2021 rains with location and estimated cost	315-361
28	Forest division wise details of Advance Soil Work for Non-CA plantation during 2022 rains with location and estimated cost	
	(i) Under forestry Interventions for Yamuna in Uttar Pradesh	362-368
	(ii) Others	369-414
29	Forest division wise details of ANR related works with location and estimated cost	415-422
30	Forest division wise details of Soil and moisture conservation with location and estimated cost	
	(i) Under forestry Interventions for Yamuna in Uttar Pradesh	423-435
	(ii) Others	436-446
31	Details of treatment of degraded forest watersheds as per DPR prepared by using LIDAR technology with location and estimated cost	447-449
32	Forest division wise details of Silvicultural operations in forests	450-468
33	Forest division wise details of Excavation of trench/other protective measures for protection of forests with location and estimated cost	469-475
34	Forest division wise details of Survey demarcation and establishment of boundary pillars with location and estimated cost	476-485
35	Forest division wise details of enforcement work with location and estimated cost	486-488
36	Details of improvement of Wildlife Habitat/Bio-diversity Conservation with location and estimated cost	
	(i) Development of Dudhwa, Amangarh and Pilibhit Tiger Reserve	489-490
	(ii) Development/Maintenance of Wildlife Sanctuaries and Conservation Reserve	491-497
	(iii) Development of bird sanctuaries	498-501
	(iv) Development of Important wild life habitats and Other wildlife management	502-505
	(v) Conservation of vulture, Ganges Dolphin, Kacchhua (Tortoise/ turtle) and other important species.	506-507
	(vi) Establishment and operation of rescue center.	508-509
37	Forest division wise details of Strengthening of forest roads with location and estimated cost	510-520

Annexure No.	Contents	Page No.
1	2	3
38	Details of Capacity building of frontline staff for the protection of forests and plantation with location and estimated cost	521-521
39	Forest division wise details of Construction of watch towers with location and estimated cost	522-526
40	Forest division wise details of Maintenance of watch towers with location and estimated cost	527-528
41	Forest division wise details of Construction of Type-1, Type-2 & Type-3 quarters for frontline staff with location and estimated cost	529-549
42	Details of Strengthening of Research Centers for production of quality planting material with location and estimated cost	550-553
43	Details of Purchase and Maintenance of Equipments/Devices for Communication and Information Technology for the purposes of protection of forest and wildlife with location and estimated cost	554-555
44	Details of making and strengthening of working plans with location and estimated cost	556-559

1. PART-I: BRIEF HISTORY AND PAST PERFORMANCE

(a) Brief description of forests and forestry sector in the State:-

(i) Introduction

Situated in the northern part of the country, Uttar Pradesh covers an area of 2,40,928sq km, which is 7.33% of the geographical area of the country. The State lies between 23°52'N to 31°28'N latitude and 77°30'E to 84°39' E longitude and is bordered by Uttarakhand in the north, Haryana, Delhi & Rajasthan in the west, Madhya Pradesh in the west and south west, Chhattisgarh in the south and Bihar in the East. It has international border with Nepal in the north. The State has three distinct regions namely, the Shiwalk region in the north, Gangetic plains in the central region and Vindhyan hills in the south. Uttar Pradesh has a humid subtropical climate with dry winters. The annual rainfall ranges between 1,000 mm to 1,200 mm and the annual temperature varies from 5°C to 46°C. The State is drained by a number of rivers, which include Ganga, Yamuna, Gomti, Ghagra, Betwa, Chambal and Gandak. There are 71 districts in the State, of which one is a tribal district and there are no hill districts. As per census 2011, Uttar Pradesh has a population of 199.81 million, which is 16.50% of India population. The urban and rural population constitute 22.27% and 77.73% respectively. The Tribal population is 0.57%. The average population density of the State is 829 per sq km, which is more than twice the national average. The 19th Livestock Census of 2012 has reported a total livestock population of 68.71 million.

TABLE-1Land Use Pattern

Land Use Types	Area (in 000' ha)	Percentage
Geographical Area	24,093	
Reporting area for land utilization	24,170	100.00
Forests	1,659	6.86
Not available for land cultivation	3,507	14.51
Permanent pastures and other grazing lands	65	0.27
Land under misc. tree crops and groves	305	1.26
Culturable wasteland	405	1.68
Fallow land other than current fallows	509	2.11
Current fallows	1,122	4.64
Net area sown	16,598	68.67

Source: Land Use Statistics, Ministry of Agriculture, GOI, (2014-15)

(ii) A Brief Overview of Forestry Scenario

As per the Champion & Seth Classification of Forest Types (1968), the forests in Uttar Pradesh belong to five Forest Type Groups, which are further divided into 28 Forest Types. Major part of the State is agrarian. In recent years, massive plantation programmes have been taken up in the State to increase the forest & tree cover. Through the Nursery Management Scheme, the tall saplings of 8 to 12 feet height are also being raised for planting. During the plantation season of 2020 more than 25.87crores saplings were planted across the State.

Recorded Forest Area (RFA) in the State is 16,582 sq km of which 12,070 sq km is Reserved Forest, 1,157 sq km is Protected Forest and 3,355 sq km is Unclassed Forests. In Uttar Pradesh, during the period 1st January 2015 to 5th February 2019, a total of 163.76 hectares of forest land was diverted for non-forestry purposes under the Forest Conservation Act, 1980 (MoEF& CC, 2019).

One National Park and 26 Wildlife Sanctuaries and 01 Conservation Reserve constitute the Protected Area network of the State covering 11.82% of its geographical area. Dudhwa National Park located in the State is known for successful translocation of one horned rhinoceros, home for swamp Deer and Bengal florican.

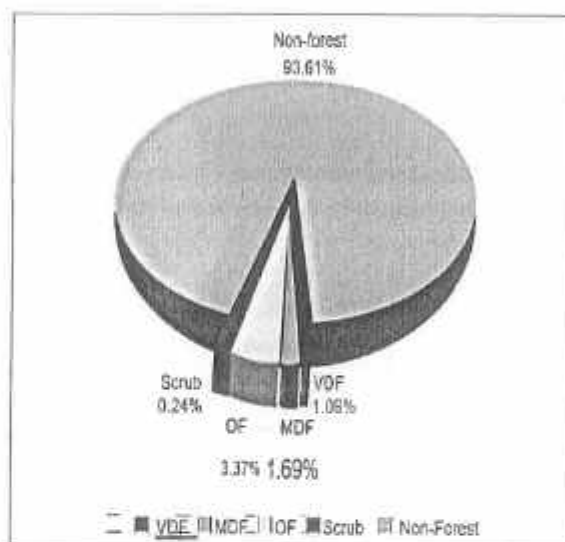
(iii) **Forest Cover**

Based on the interpretation of IRS Resourcesat-2 LISS III satellite data of the period Oct 2017 to Jan 2018, the Forest Cover in the State is 14,805.65 sq km which is 6.15 % of the State's geographical area. In terms of forest canopy density classes, the State has 2,616.43 sq km under Very Dense Forest (VDF), 4,080.04 sq km under Moderately Dense Forest (MDF) and 8,109.18 sq km under Open Forest (OF). Forest Cover in the State has increased by 126.65 sq km as compared to the previous assessment reported in ISFR 2017.

TABLE-2 Forest Cover of Uttar Pradesh

Class	Area	(in sq. km)
		% of GA
VDF	2,616.43	1.09
MDF	4,080.04	1.69
OF	8,109.18	3.37
Total	14,805.65	6.15
Scrub	586.52	0.24

Forest Cover of Uttar Pradesh



(iv) **Forest Cover inside and outside Recorded Forest Area (or Green Wash)**

The State has reported extent of recorded forest area (RFA) 16,582 sq km which is 6.88% of its geographical area. The reserved, protected and unclassed forests are 72.79% and 6.98% and 20.23% of the recorded forest area in the State respectively. Due to non-availability of digitized boundary of recorded forest areas from the State, the updated Green Wash from Soltoposheets which is 13,433.75 sq km has been used as proxy to the RFA boundary and the analysis of forest cover inside and outside this area is given below.

TABLE-3 Forest Cover inside and outside Recorded Forest Area or (Green Wash) in Uttar Pradesh

Forest Cover inside the Recorded Forest Area (or Green Wash)				Forest Cover outside the Recorded Forest Area (or Green Wash)			
VDF	MDF	OF	Total	VDF	MDF	OF	Total
2,455	3,039	3,701	9,195	162	1,041	4,408	5,611
26.70%	33.05%	40.25%		2.88%	18.55%	78.57%	

*in case of Uttar Pradesh Green Wash boundaries have been used.

Forest Cover inside and outside GW in Uttar Pradesh

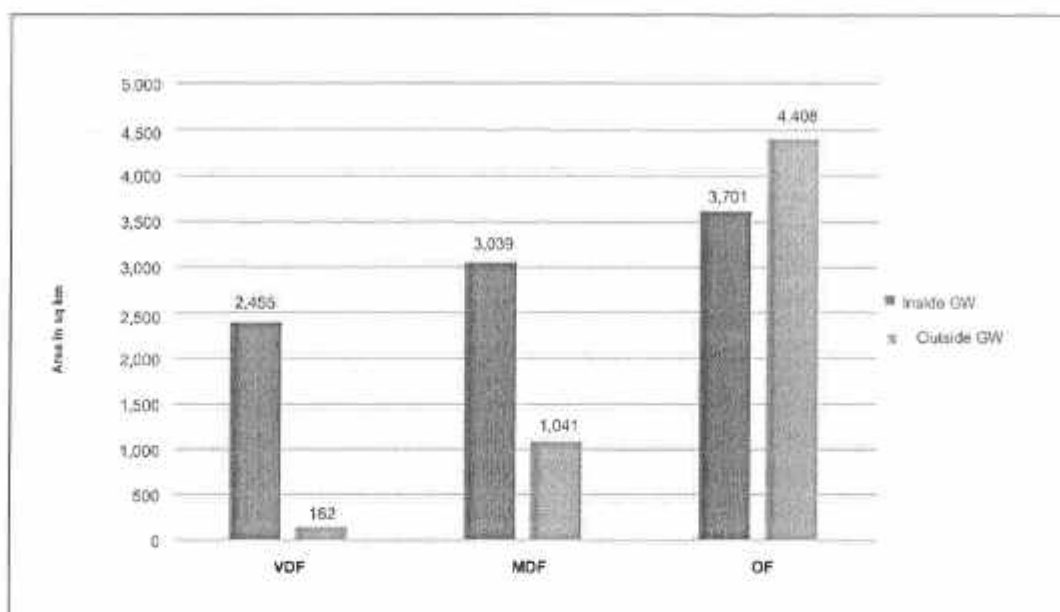


TABLE-4 District-wise Forest Cover in UP

District	Geographical Area (GA)	2019 Assessment				% of GA	Change wrt 2017 assessment	Scrub
		Very Dense Forest	Mod. Dense Forest	Open Forest	Total			
Agra	4,041	0.00	62.68	199.94	262.62	6.50	-9.38	75.14
Aligarh	3,650	0.00	7.00	59.75	66.75	1.83	-0.25	1.00
Allahabad	5,482	6.00	26.00	97.21	129.21	2.36	2.21	36.26
Ambedkar Nagar	2,350	0.00	1.00	40.12	41.12	1.75	0.12	0.00
Auraiya	2,016	0.00	4.96	36.42	41.38	2.05	0.38	10.09
Azamgarh	4,054	0.00	1.00	49.00	50.00	1.23	0.00	0.00
Baghpat	1,321	0.00	5.00	12.06	17.06	1.29	0.06	0.00
Bahraich	5,237	240.00	156.11	153.99	550.10	10.50	1.10	9.00
Ballia	2,981	0.00	0.00	22.15	22.15	0.74	0.15	0.00
Balrampur	3,349	279.00	157.94	89.07	526.01	15.71	2.01	3.00
Banda	4,408	0.00	55.91	46.00	101.91	2.31	-0.09	4.00
Bara Banki	4,402	3.00	6.00	74.07	83.07	1.89	6.07	5.70
Bareilly	4,120	0.00	7.00	38.00	45.00	1.09	0.00	0.00
Basti	2,688	1.00	6.00	22.25	29.25	1.09	0.25	0.00
Bijnor	4,561	39.00	218.38	146.23	403.61	8.85	1.61	5.52
Budaun	5,168	0.00	8.13	23.91	32.04	0.62	-12.96	6.00
Bulandshahr	4,512	0.00	49.72	115.40	165.12	3.66	-0.88	0.00
Chandauli	2,541	7.00	192.00	366.26	565.26	22.25	0.26	10.00
Chitrakoot	3,216	81.00	319.00	186.40	586.40	18.23	0.40	40.51
Deoria	2,540	0.00	1.00	14.21	15.21	0.60	0.21	0.00
Etah	2,431	0.00	0.98	25.20	26.18	1.08	-4.82	-0.26
Etawah	2,311	0.00	62.75	188.63	251.38	10.88	9.38	45.05
Faizabad	2,341	6.00	10.00	73.30	89.30	3.81	3.30	0.96
Farrukhabad	2,181	0.00	14.00	33.45	47.45	2.18	0.45	2.00
Fatehpur	4,152	0.00	18.00	35.44	53.44	1.29	0.44	0.00
Firozabad	2,407	0.00	5.00	53.60	58.60	2.43	9.60	27.01
Gautam Buddha Nagar	1,282	0.00	5.00	15.00	20.00	1.56	0.00	0.00
Ghaziabad	1,179	0.00	8.67	16.55	25.22	2.14	-0.78	0.00
Ghazipur	3,377	0.00	1.00	28.00	29.00	0.86	0.00	0.00
Gonda	4,003	67.00	8.36	39.50	114.86	2.87	0.86	0.00
Gorakhpur	3,321	28.00	23.00	28.00	79.00	2.38	0.00	0.00

(insq km)

District	Geographical Area (GA)	2019 Assessment				% of GA	Change wrt 2017 assessment	Scrub
		Very Dense Forest	Mod. Dense Forest	Open Forest	Total			
Hamirpur	4,021	0.00	80.00	147.00	227.00	5.65	0.00	14.00
Hardoi	5,986	0.00	16.98	126.87	143.85	2.40	-0.15	5.00
Jalaun	4,565	0.00	60.58	186.73	247.31	5.42	-1.69	37.97
Jaunpur	4,038	0.00	11.00	56.02	67.02	1.66	0.02	0.00
Jhansi	5,024	0.00	42.00	262.05	304.05	6.05	1.05	41.96
JyotibaPhule Nagar	2,249	0.00	25.00	61.00	86.00	3.82	0.00	0.00
Kannauj	2,093	0.00	0.00	27.82	27.82	1.33	-0.18	0.00
Kanpur Dehat	3,021	0.00	3.00	38.00	41.00	1.36	0.00	9.00
Kanpur Nagar	3,155	0.00	7.00	59.00	66.00	2.09	0.00	3.00
Kanshiram Nagar	1,955	0.00	7.87	41.13	48.80	2.50	-19.20	0.00
Kaushambi	1,779	0.00	5.00	22.83	27.83	1.56	0.83	0.00
Kheri ¹	7,680	804.91	158.21	309.94	1,273.06	16.58	-0.94	4.49
Kushinagar	2,905	0.00	2.00	32.84	34.84	1.20	0.84	0.00
Lalitpur	5,039	0.00	128.89	452.40	581.29	11.54	-5.71	33.18
Lucknow	2,528	0.00	162.00	216.87	378.87	14.99	13.87	2.18
Mahamaya Nagar	1,840	0.00	1.00	22.00	23.00	1.25	0.00	0.00
Mahoba	3,144	0.00	21.00	149.00	170.00	5.41	0.00	62.00
Mahrajganj	2,952	259.00	101.00	69.07	429.07	14.53	0.07	0.34
Mainpuri	2,760	0.00	1.00	12.64	13.64	0.49	-0.36	0.00
Mathura	3,340	0.00	4.00	53.04	57.04	1.71	-2.96	3.52
Mau	1,713	0.00	0.00	11.00	11.00	0.64	0.00	0.00
Meerut	2,559	0.00	34.00	34.41	68.41	2.67	0.41	0.00
Mirzapur	4,405	8.00	289.58	506.15	803.73	18.25	-1.27	47.00
Moradabad	3,718	0.00	5.00	23.00	28.00	0.75	0.00	0.00
Muzaffarnagar	4,008	0.00	14.00	52.11	66.11	1.65	26.11	0.00
Pilibhit	3,686	471.00	86.73	129.38	687.11	18.64	-0.89	2.11
Pratapgarh	3,717	0.00	31.58	86.24	117.82	3.17	15.82	2.00
Rae Bareli	4,609	0.00	4.00	89.54	93.54	2.03	0.54	1.32
Rampur	2,367	4.00	26.00	45.00	75.00	3.17	0.00	0.00
Saharanpur	3,689	0.00	174.00	269.26	443.26	12.02	70.26	0.00
SantKabir Nagar	1,646	0.00	1.00	13.00	14.00	0.85	0.00	1.00
SantRavidas Nagar	1,015	0.00	0.00	3.12	3.12	0.31	0.12	0.00
(Bhadohi)								
Shahjahanpur	4,388	26.00	7.00	26.31	59.31	1.35	-1.69	1.17
Shrawasti	1,640	151.52	90.23	42.79	284.54	17.35	-0.46	0.00
Siddharthnagar	2,895	0.00	8.00	26.08	34.08	1.18	0.08	0.00
Sitapur	5,743	0.00	19.00	190.42	209.42	3.65	0.42	6.30
Sonbhadra	6,905	130.00	967.00	1,443.29	2,540.29	36.79	1.29	28.00
Sultanpur	4,436	5.00	15.00	190.03	210.03	4.73	6.03	0.00
Unnao	4,558	0.00	28.00	236.59	264.59	5.80	14.59	0.00
Varanasi	1,535	0.00	1.00	16.10	17.10	1.11	0.10	0.00
Grand Total	2,40,928	2,616.43	4,080.04	8,109.18	14,805.65	6.15	126.65	586.52

Main reasons for the increase in forest cover in the State are plantation and conservation activities as well as improvement in interpretation.

TABLE-5 Altitude-wise Forest Cover in Uttar Pradesh

Altitude Zone (m)	Geographical Area	VDF	MDF	OF	Total (insq km)	
					Total	Scrub
0-500	2,40,458	2,617	3,894	7,888	14,399 (97.25%)	585
500-1000	470	0	186	221	407 (2.75%)	2
Total	2,40,928	2,617	4,080	8,109	14,806	587

(based on SRTM, Digital Elevation Model, 30 m, 2016)

TABLE-6 Forest Cover in different slope classes in Uttar Pradesh

Slope (in degrees)	Geographical Area	VDF	MDF	OF	Total	Scrub
0-5	2,35,259	2,394	3,142	7,074	12,610 (85.17%)	505
5-10	4,405	156	498	637	1,291 (8.72%)	57
10-15	730	39	220	207	466 (3.15%)	15
15-20	300	15	116	104	235 (1.59%)	6
20-25	143	8	62	52	122 (0.82%)	3
25-30	60	4	28	22	54 (0.36%)	1
>30	31	1	14	13	28 (0.19%)	0
Total	2,40,928	2,617	4,080	8,109	14,806	587

(based on SRTM, Digital Elevation Model, 30 m, 2016)

Forest Cover Map of Uttar Pradesh



TABLE-7 Wetlands inside the Recorded Forest Area (or Green Wash) in Uttar Pradesh

(in ha)

Wetland Category	No. of Wetlands	Total Wetland Area
Inland Wetlands - Natural		
Lake/Pond	92	924
Ox-bow lake/Cut-off meander	47	742
Riverine wetland	103	1,079
Waterlogged	240	3,035
River/Stream	310	26,048
Sub - Total	792	31,828
Inland Wetlands -Man-made		
Reservoir/Barrage	504	8,754
Tank/Pond	106	353
Waterlogged	50	390
Sub - Total	660	9,497
Wetlands (<2.25 ha)	899	899
Total	2,351	42,224
Total Recorded Forest (or Green Wash) Area (in ha)		13,43,375
% of Wetland area inside Recorded Forest (or Green Wash) Area		3.14%

(analysis based on the National Wetland Atlas: India, 2011)

(v) Forest Types & Biodiversity

Forest Types Maps of 2011 have been refined in the recently completed exercise by FSI. Percentage area under different forest types of Uttar Pradesh as per the Champion & Seth classification (1968), according to the latest exercise are presented in the following table.

TABLE-8 Percentage area under different forest types of Uttar Pradesh

Sl.No.	Forest Type	% of Forest cover
1.	2/E1 (Cane Brakes)	0.14
2.	3C/1S1 Low Alluvial Savannah Woodland (<i>Salmalia Albizzia</i>)	0.03
3.	3C/C2d (i) Western Light Alluvium Plains Sal	10.06
4.	3C/C2d (iii) Eastern Heavy Alluvium Plains Sal	4.11
5.	3C/C3a West Gangatic Moist Mixed Deciduous Forest	2.56
6.	3C/2S1 Northern Secondary Moist Mixed Deciduous Forest	2.25
7.	4D/SS2 <i>Barringtonia</i> Swamp Forest	0.01
8.	4D/2S2 Eastern Wet Alluvial Grassland	0.63
9.	4D/SS3 <i>Syzygiumcumini</i> Swamp Low Forest	1.33
10.	5B/C2 Northern Dry Mixed Deciduous Forest	34.90
11.	5/E1 <i>Anogeissus Pendula</i> Forest	2.81
12.	5B/DS1 Dry Deciduous Scrub	2.75
13.	5B/C1c Dry Peninsular Sal Forest	2.39
14.	5E1/DS1 <i>Anogeissus Pendula</i> Scrub	1.08
15.	5/1S2 <i>Khair-Sissu</i> Forest	1.08
16.	5A/C1b Dry Teak Forest	0.91
17.	5/E2 <i>Boswellia</i> Forest	0.80
18.	5B/C1a Dry Siwalik Sal Forest	0.71

Contd.

Sl.No.	Forest Type	% of Forest cover
19.	5/E9 Dry Bamboo Brake	0.52
20.	5B/C1b Dry Plains Sal Forest	0.41
21.	5/E3 Babul Forest	0.25
22.	5/E8b Babul Savannah Forest	0.10
23.	5/E5 <i>Butea</i> Forest	0.05
24.	5/E8a Phoenix Savannah Forest	0.02
25.	5/DS2 Dry Savannah Forest	0.01
26.	5/DS3 (<i>Euphorbia</i> Scrub)	0.01
27.	5/1S1 Dry Tropical Riverain Forest	0.00
28.	6B/C2 Ravine Thorn Forest	5.11
29.	Plantation/ TOF	24.97
	Total	100.00

(vi) Assessment of Biodiversity

Findings of the rapid assessment of Biodiversity carried out at the national level for natural forests during September 2018 to May 2019 as part of the forest type mapping exercise is summarized below in table 11.28.10 and table 11.28.11 in respect of Uttar Pradesh.

TABLE-9 No. of species observed during the rapid assessment

Plant Type	Number of Species
Tree	84
Shrub	71
Herb	86

TABLE-10 Shannon-Wiener Index of Tree, Shrub and Herb species in different Type Groups of Uttar Pradesh

Sl.No.	Forest Type Group	Shannon-Wiener Index		
		Tree	Shrub	Herb
1	Group 2- Tropical Semi-Evergreen Forests	*	2.48	2.49
2	Group 3- Tropical Moist Deciduous Forests	2.31	2.41	2.26
3	Group 4- Littoral and Swamp Forests	1.98	2.29	2.63
4	Group 5- Tropical Dry Deciduous Forests	3.44	2.15	2.97
5	Group 6- Tropical Thorn Forests	1.42	2.07	*

* adequate number of sample plots were not available

(vii) Fire Prone Forest Areas

Geographical area under different classes of forest fire proneness are given in the following table

TABLE-11 Forest Fire Prone Classes (in sq km)

Sl. No.	Forest Fire Prone Classes	Geographical Area	% of Total forest cover
1.	Extremely fire prone	124.70	0.92
2.	Very highly fire prone	976.65	7.10
3.	Highly fire prone	1,813.22	11.86
4.	Moderately fire prone	3,487.79	17.66
5.	Less fire prone	58,287.13	62.46
	Total	64,689.49	100.00

Fire prone forest areas under different fire prone classes



(viii) Tree Cover

Forest cover presented in the section 11.28.2 accounts for tree patches of size 1 ha and more having canopy density more than 10%. However, trees occurring in patches of size less than 1 ha including scattered trees are assessed through sampling based methodology. Tree cover in Uttar Pradesh has been estimated as given in table 11.28.13.

TABLE-12 Tree Cover in Uttar Pradesh
(insq km)

Tree Cover	Area
	7,342

Tree cover of Uttar Pradesh has decreased by 100 sq km as compared to the previous assessment reported in ISFR 2017.

(ix) Extent of Trees Outside Forest (TOF)

Trees outside Forests (TOF) refer to tree resources found outside the forests as defined in the Government records. FSI maps forest cover using satellite data and assesses tree cover outside forests using sampling based method. Forest Cover outside the recorded forest area is derived using boundaries of RFA or Green Wash. Extent of TOF therefore may be estimated as the sum of extent of forest cover outside the recorded forest areas (RFA) and tree cover as given in the preceding section.

TABLE-13 Extent of TOF in Uttar Pradesh

Forest Cover outside the RFA/GW	Tree Cover	Extent of TOF
5,611	7,342	12,953

(In sq km)

(x) Growing Stock in Forest

Growing stock in the recorded forest areas (RFA) in Uttar Pradesh is given in the table 11.28.15. Diameter class-wise distribution of top 5 species in numbers derived from the forest inventory data is presented in the table 11.28.16

TABLE-14 Growing Stock in Uttar Pradesh

Growing Stock (GS)		% of Country's GS
Growing Stock in Recorded Forest Area	96.04	2.25
Growing Stock in TOF	97.62	5.94

(In m cum)

TABLE-15 Diameter class distribution of top five species inside RFA in Uttar Pradesh

Sl.No.	Species	Dia class (cm)		
		10-30	30-60	>60
1.	<i>Shorea robusta</i>	12,454	19,709	1,988
2.	<i>Tectona grandis</i>	7,376	4,851	313
3.	<i>Butea monosperma</i>	8,439	1,575	66
4.	<i>Mallotus philippinensis</i>	9,659	707	0
5.	<i>Lannea coromandelica</i>	8,557	1,246	0

(In '000)

(xi) Carbon Stock in Forest

The total Carbon stock of forests in the State is 115.69 million tonnes (424.20 million tonnes of CO₂ equivalent) which is 1.62% of total forest carbon of the country. Pool wise forest carbon in Uttar Pradesh is given in the following table

TABLE-16 Forest Carbon in Uttar Pradesh in different pools

AGB	BGB	Dead wood	Litter	SOC	Total
32,498	10,374	372	1,893	70,553	1,15,690

(in '000 tonnes)

(xii) Growing Stock of Bamboo

Bamboo bearing area and growing stock inside the recorded forest area (RFA)/ Green Wash in the State which includes culms of 1 year age and above are given in the table 11.28.18

TABLE-17 Growing Stock of Bamboo in Uttar Pradesh

Growing Stock (GS)		% of Country's GS of Bamboo
Bamboo bearing area inside RFA/Green Wash (in sq km)	1,235	0.77
Total number of culms (in millions)	236	0.60
Total equivalent green weight (in '000' tonnes)	974	0.35

(xiii) Dominant tree species in Trees Outside Forests (TOF)

Top five species in numbers in Trees Outside Forests in Uttar Pradesh in Rural and Urban areas are given in the table 11.28.19 and table 11.28.20 respectively.

TABLE-18 Top five tree species in TOF (Rural) in Uttar Pradesh

Sl. No.	Species	Relative Abundance (%)
1.	<i>Mangifera indica</i>	31.54
2.	<i>Eucalyptus species</i>	15.86
3.	<i>Populus species</i>	9.60
4.	<i>Azadirachta indica</i>	5.71
5.	<i>Acacia arabica</i>	5.30

TABLE-19 Top five tree species in TOF (Urban) in Uttar Pradesh

Sl. No.	Species	Relative Abundance (%)
1.	<i>Azadirachta indica</i>	15.90
2.	<i>Mangifera indica</i>	9.81
3.	<i>Eucalyptus species</i>	8.87
4.	<i>Psidium guajava</i>	3.90
5.	<i>Terminalia arjuna</i>	3.33

(xiv) Major NTFP and Invasive Species

Major NTFP and invasive species as assessed from forest inventory data are presented in the following tables:-

TABLE-20 Major NTFP species in the State of Uttar Pradesh

Sl. No.	Species	Plant Type	Relative Abundance (%)
1.	<i>Calotropis gigantea</i>	Shrub	87.76
2.	<i>Acacia concina</i>	Shrub	11.04
3.	<i>Hedyotis scandens</i>	Shrub	1.20

TABLE-21 Major invasive species in the State inside the RFA/Green Wash in Uttar Pradesh (in sq km)

Sl. No.	Species	Estimated Extent
1.	<i>Lantana camara</i>	798
2.	<i>Cassia tora</i>	193
3.	<i>Saccharum spontaneum</i>	126
4.	<i>Dioscorea pentaphylla</i>	72
5.	<i>Ichnocarpus frutescens</i>	59

Major NTFP species are given in terms of relative abundance whereas invasive species are given in terms of their estimated extent.

(xv) Quantified estimation of Dependence of People living in forest fringe villages on forests in Uttar Pradesh

Through a nation-wide study, FSI has done estimation of dependence of people living in the villages close to forest for fuel wood, fodder, small timber and bamboo in quantified terms for each State & UT of the country (Please refer to Chapter 10 in Vol. I for details). The estimated quantities of the four produce for Uttar Pradesh is given in the table 11.28.23.

TABLE-22 Estimation of Dependence of People in Forest Fringe Villages on Forests in Uttar Pradesh

Fuelwood (tonnes)	Fodder (tonnes)	Bamboo (tonnes)	Small Timber (cum)
51,40,777	5,93,35,092	1,09,512	1,59,587

(xvi) Forestry Sector of Uttar Pradesh

Forestry Sector of Uttar Pradesh is headed by Principal Secretary, Forests at Government level and PCCF & HOFF at the department level. At the field level forestry sector is divided into seven zones namely, Central, Rohelkhand, Western, Southern, Bundelkhand, Agra & Eastern headed each by CCFs. In addition to these seven zones, Lucknow Mandal, Mirzapur Mandal, Kanpur Mandal, Gorakhpur Mandal are also headed by CCFs. These seven zones are further divided into fourteen circles headed each by CFs. These fourteen circles and four mandals have territorial jurisdiction over seventy six forest divisions. At the headquarter level Social Forestry scheme and agroforestry, Projects, Bio-Diversity and Audit & Non-plan, information technology, Watershed management/Green India Mission, Nursery management each are headed by APCCFs and Policy analysis & coordination, Administration, Protection & vigilance, Publicity, Monitoring & Evaluation, HRD, Nodal Officer, Planning, Finance & Audit, CAMPA, Land record & settlement and Forest utilization & Protection and Court case each are headed by CCFs. CCF Court cases is assisted by CF Court case Noida and Allahabad. At the headquarter level Director Statistics and Finance Controller look after statistical data compilation & analysis and finance issues respectively.

Forestry sectors has three wings namely, Wildlife, Research & Training and Monitoring & Working plan each headed by PCCFs.

In wildlife wing there are three zones namely CCF wildlife west, CCF wildlife east and Field Director Dudhwa Tiger Reserve. In addition to these three zones, Pilibhit Tiger Reserve, Endangered Species, Kanpur Zoo, Lucknow Zoo, Etawah Safari Park, Etawahand Gorakhpur Zoo are headed by CFs. These three zones and Pilibhit Tiger Reserve have territorial jurisdiction over nine wildlife divisions.

In Research and Training wing PCCF Research and Training is assisted by two APCCFs viz APCCF State forest research institute Kanpur and APCCF Forest Training Institute Kanpur. In research wing there are three Silvas working at Kanpur, Bareilly and Ramnagar (Varanasi) headed each by CCFs. In training wing there are three DCFs working under the guidance of APCCF/Director FTI, Kanpur.

In Monitoring & Working plan wing PCCF Working plan is assisted by CCF Working plan and CCF Monitoring and Evaluation. Working Plan wing is further is divided into four working plan circles each headed by CFs.

- (b) Compensatory afforestation, other forestry and related schemes (physical and financial) including catchment area treatment, wildlife management and community development works and activities carried out therein in the State in last five years from the State Fund, in tabular form :-

The details of Compensatory Afforestations that has been carried out from year 2011 to 2020 are as follows:-

S. No.	Year of Plantation	Compensatory Afforestation	
		Hectare	No. of Plants
1	2	3	4
1	2011	1635.78	2011528
2	2012	868.05	1241723
3	2013	1652.73	2151869
4	2014	45.16	136128
5	2015	2375.89	3192042
6	2016	4605.24	5319780
7	2017	1899.80	2657276
8	2018	1036.19	1506593
9	2019	682.71	1024589
10	2020	1070.08	1317700
	Total-	15871.63	20559228

Other than compensatory afforestation, plantation under NPV, Non-compensatory afforestations have been carried out during the year 2016 to 2020. The details of non-compensatory afforestations that has been carried out from year 2016 to 2020 are as follows:-

S. No.	Year of Plantation	Non Compensatory Afforestation	
		Hectare	No. of Plants
1	2	3	4
1	2016	4483.26	6141629
2	2017	4613.40	6119290
3	2018	6850.88	9394008
4	2019	14265.82	17698244
5	2020	11574.86	14739486
	Total -	41788.22	54092657

The details of funds released for divisions under NPV for conducting the activities related to (i) Bio-diversity conservation (ii) Forest and wildlife protection (iii) Infrastructure and development works (iv) Information technology & communication (v) Forest fire management (vi) Capacity building (vii) Research and Development are as follows:-

S. No.	APOs Year	Components (Rs. In Lacs)						
		Biodiversity Conservation	Forest & Wildlife Protection	Infrastructure Development & Maintenance	Information Technology & Communication	Forest Fire Protection	Capacity building	Research and Development
1	2	3	4	5	6	7	8	9
1	2009-10	10.38	164.12	36.03	-	-	-	-
2	2010-11	36.15	1340.84	-	275.98	12.00	50.00	-
3	2011-12	160.85	641.59	55.49	207.02	45.86	-	66.00
4	2012-13 & 2013-14	156.55	329.45	204.00	-	91.50	-	80.00
5	2014-15	175.39	101.98	110.00	277.48	-	-	120.00
6	2015-16	120.00	459.46	769.41	100.00	60.00	25.00	120.10
7	2016-17	948.58	838.85	271.19	200.00	30.00	76.48	-
8	2017-18	584.20	286.04	405.81	250.00	30.00	12.20	22.91
9	2018-19	1540.61	529.27	879.21	178.79	-	36.00	15.00
10	2019-20	2883.91	771.86	237.87	596.00	76.27	31.25	422.00
11	2020-21	2743.80	942.53	7322.22	972.59	264.05	50.00	122.50
Total Rs.		9360.42	6405.99	10291.23	3057.86	609.68	280.93	968.51

Note:- For Financial Year 2020-21, the figures are based on report till Feb, 2021.

- (c) **Forestry and other related schemes (physical and financial) and activities carried out therein in the state in previous years from the fund received under other schemes of the Government in tabular form :-**

The details of Forestry and other related schemes carried out in state in previous three years, the summary are as follows:-

(Rs. in Lacs)		
Years		
2018-19	2019-20	2020-21
32792.44	71777.53	52994.35

The scheme wise breakup of above details are annexed as **Annexure-1 (Page No. 42 to 44)**.

(d) Year wise total forest area diverted in the various districts/ forest divisions of the State since 1980, in tabular form:-

The summary of total forest area diverted in various forest divisions of state since 1980 is as follows:-

S.No.	Forest area Diverted Year	Forest area Diverted (Hectare)
1	2	3
1	Year - 1980	0.00
2	Year - 1981	0.00
3	Year - 1982	54.22
4	Year - 1983	30.99
5	Year - 1984	663.09
6	Year - 1985	63.31
7	Year - 1986	57.09
8	Year - 1987	12.99
9	Year - 1988	9.89
10	Year - 1989	578.89
11	Year - 1990	2082.23
12	Year - 1991	744.00
13	Year - 1992	35.52
14	Year - 1993	319.28
15	Year - 1994	829.72
16	Year - 1995	41.60
17	Year - 1996	358.10
18	Year - 1997	11.47
19	Year - 1998	83.62
20	Year - 1999	153.09
21	Year - 2000	548.93
22	Year - 2001	941.85
23	Year - 2002	1547.60
24	Year - 2003	378.04
25	Year - 2004	1221.36
26	Year - 2005	496.47
27	Year - 2006	814.73
28	Year - 2007	279.28
29	Year - 2008	216.94
30	Year - 2009	205.86
31	Year - 2010	463.79
32	Year - 2011	288.67
33	Year - 2012	452.38
34	Year - 2013	1185.60
35	Year - 2014	1049.84
36	Year - 2015	568.75
37	Year - 2016	1217.86
38	Year - 2017	909.17
39	Year - 2018	1467.55
40	Year - 2019	832.97
41	Year - 2020	27748.84
Total Forest Area Diverted (ha.)-		48965.58

The year wise/division breakup of above details are annexed as Annexure-2 (Page No. 45 to 89).

(e) **Year wise total compensatory afforestation carried out in the State since 1980, in tabular form:-**

The details of year wise compensatory afforestation carried out in the state since 1980 are as follows:-

S. No.	Year	Compensatory Afforestation From 1980 to 2020	
		Hectare	No. of Plants (Other than ha.)
1	2	3	4
1	Year 1980 to 2010*	7319.61	0
2	Year 2011	1635.78	91609
3	Year 2012	868.05	189311
4	Year 2013	1652.73	234553
5	Year 2014	45.16	72678
6	Year 2015	2375.89	260198
7	Year 2016	4605.24	156065
8	Year 2017	1899.80	25107
9	Year 2018	1036.19	48160
10	Year 2019	682.71	73158
11	Year 2020	1070.08	66495
Total-		23191.24	1217334

* UP State CAMPA carried out plantations from year 2011 onwards. The details of Compensatory Afforestation from year 1980 to 2010 is based on the information provided by CCF/Nodal Officer, UP, Lucknow vide his letter no. 2244/11-C(CA) dated 12.06.2015.

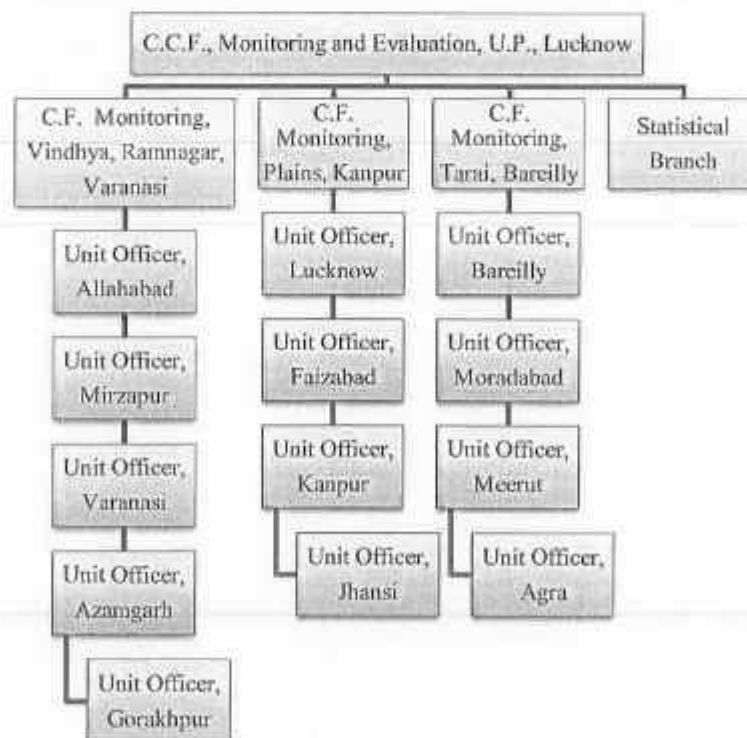
(f) **Brief description and abstract of the monitoring work done by the Monitoring and Evaluation Wing of the State Forest Department:-**

To emphasize the effective monitoring and evaluation of plantation works under the social forestry scheme of World Bank Monitoring and Evaluation cell was established in 1982. This office works under the control of chief forest conservator, monitoring evaluation which gives a firm dimension and base by proper guidance to the programs. Monitoring and Evaluation is conducted every year on random sampling bases by surveying three year old departmental tree plantations. Besides this compilation of information regarding tree plantations and nursery is done at regular intervals.

(1) Organizational structure

In Uttar Pradesh forest department Monitoring and Evaluation wing was constituted in 1982 vide G.O. No. 2939/14-4-82-660/81 Dated 13.07.1982. The basic purpose of constitution of this wing/office is regular monitoring and evaluation of different forestry activities i.e. advanced soil works, plantations and nurseries, carried out under social forestry and other schemes, so that purpose of the schemes can be served fully.

Presently, in this wing there are three posts operational at the level of conservator of forests, monitoring under which each, units headed by range forest officers are working at circle levels. At headquarter level there is a statistical branch in which additional statistical officer and assistant statistical officer are working. The organizational structure of Uttar Pradesh forest department Monitoring and Evaluation wing is as under:-



(2) Surveying/Monitoring Practices

Following practices were being followed pursuant to standing order No 138/29-8-2 dated 19.10.2012 in respect of monitoring and evaluation of advance soil works, nurseries and plantations by monitoring and evaluation wing of U.P. Forest department :-

A. Advance Soil work

Based on random sampling, 20-25% of the whole area is taken up for survey in respect of monitoring and evaluation which is conducted between Aprils to June every year.

B. Nursery

While conducting monitoring and evaluation related survey regarding advance soil work one substantially big nursery of the selected division is taken up for monitoring and evaluation.

C. Plantation

All 3 years old departmental plantations, carried out in all the schemes are taken up for monitoring and evaluation based on random sampling with 20-25% sampling intensity.

With a view to make monitoring and evaluation of plantations more effective, U.P. Forest department vide standing order NO 157/29-8-2 dated 22.11.2017 issued from the office of Principal Chief Conservator of Forests, Evaluation has issued instructions. These instructions are being complied up on religiously, some of the salient points of these instructions are as under:-

- A.** Three year old plantations would be listed based on schemes and ranges so that range wise stratum can be prepared for the division. Similarly range wise strata for advance soil work conducted every year and one big nursery of every range would be prepared for division.
- B.** 20% of the plantations would be chosen on random sampling which will be executed by the help of computer based on "random number generator online".
- C.** Plantation monitoring work would be conducted between Octobers to march.
- D.** The proposed visit of the monitoring team is informed to the concerned Divisional Forest Officer and Conservator of Forests so that all the concerned documents in updated condition can be put up before the surveying/monitoring team.

E. After surveying/monitoring the team puts up the report (when ASW/Nursery/Plantation are not found up to the mark as per norms) before the concerned DFO for seeking his response/reply. DFO sends his response/reply to CCF monitoring and evaluation, U.P. in respect of the findings of monitoring team, accordingly CCF monitoring recommends to the competent level for disposal of the issue.

(3) Apart from monitoring work done by the Monitoring and Evaluation Wing of the State Forest Department, the following system of concurrent monitoring is being done by UP Forest Department:-

(a) Monitoring by supervisory officers of field & senior Forest officers

In U.P., the plantation works under CAMPA, are being executed by Divisional Forest Officer under constant supervision of Conservator and CCFs of field.

Apart from this senior officers (APCCFs & CCFs level) are nominated as Nodal officer for each district to coordinate monitoring of plantations being done the districts.

(b) Regular counting & monitoring of survival of plants in plantation

As per the directions given by UP CAMPA Executive Committee in U.P. all CAMPA plantations are surveyed by team constituted by DFO and survival percentage is ascertained by physical counting. This survey is done 2 times in every year (on 30th June & 31st December) and result is recorded in counting register of the plantation.

(c) Online Monitoring System

The UP State has developed a software for online monitoring of plantation and nursery work. The PMS (Plantation Monitoring System) is being used to monitor the execution of various activities relating to plantation. Each plantation site of the state is entered in specially designed software for monitoring for plantation (PMS) and the basic data, polygon, photographs of various stages are uploaded by the field unit.

- (g) **Brief description and abstract of the monitoring work done by the independent monitor (Third Party Monitoring) in the State:-**

(1) NABARD Consultancy services Pvt. Ltd.

(i) Introduction:

This Monitoring and evaluation aims at monitoring, assessment & evaluation of works carried out by the forest divisions, funded by UP CAMPA through physical verification. Through open contract, the work of 3rd Party Monitoring & Evaluation of CAMPA scheme for the block period 2011-12 to 2013-14 was awarded to NABARD Consultancy Services Pvt. Ltd. (Wholly-Owned subsidiary of NABARD) vide CCF/CEO CAMPA, U.P. letter no. 1728/3-1(Third Party Assessment) Lucknow dated 29.01.15.

(ii) The Scope of work included

- Field Survey was to assess survival of plantations and evaluate other works as per the norms of the State Government/ CAMPA guidelines.
- Physical inspection of the plantations to assess:
 - Survival percentage of planted saplings, site wise (number per species planted)
 - Parameters like growth (average height and girth) based on ocular observation
- Recording of geo coordinates and develop the geo referenced data base at State CAMPA with photographic evidence from field sites
- Impact evaluation of NPV work and other infrastructure activity were taken up exhaustively in all ranges visited (evaluation formats provided by FD)

(iii) Approach and Methodology (Modus Operandi) adopted in the study were,

(a) Sampling:

10% of all the plantations carried out under Compensatory Afforestation were taken up for evaluation. The sampling scheme followed was stratified random sampling with the Division of plantation and year of plantation as the strata. The NPV work and other infrastructure activity were taken up exhaustively in all ranges visited.

In each of the plantation sites sampled, data was collected in pre designed formats in order to record the details regarding location, source of seedlings, type of plantation, species used, model and spacing, survival, average girth and height, details and quality of protection measures taken, record maintenance, overall rating etc.

(b) Data Collection:

The evaluation survey included both primary and secondary data collection.

- **Primary data collection** was done by field monitors by physical measurements and observations in sample sites according to pre designed formats. Data pertaining to area, location, and species planted their numbers and survivability, height and diameter of plants, fencing and other maintenance activities, protection from fire and biotic pressure, site suitability, mandays generated maintenance of records, overall performance etc. were collected.
- **Secondary data** i.e. official documents and records like plantation journal, work sanction order, budget allocations were collected from Forest Department offices at state/circle/ division/ range levels.

(2) Forest Survey of India, Dehradun

As per Government order Environment, Forest and Climate Change section-5, no. 272/14-5-2019-03/2019 dated 16.05.2019 and as per the decisions of the committee chaired by PCCF, UP dated 11.07.2019, FSI Dehradun was nominated as third party agency for monitoring of plants done in 2019-20 (which includes CAMPA CA & Non-CA Plantations) carried out by UP.

FSI carried out field work by 24 field crews between 18th Feb, 2020 to 23rd Feb, 2020. Total 4078 sample plots spread over all the district of the State for field survey. The Third Party Monitoring of 2019-20 plantations by FSI included 793.11 ha CA Plantations & 14281.41 ha Non CA Plantations done under CAMPA.

(3) Future Strategy For Third Party Monitoring and Evaluation of works done under CAMPA

Pursuant to the above decision, for third party monitoring of CA plantations (2011-12 to 2018-19), plantations under NPV (2016-17 to 2018-19) and NPV works (2011-12 to 2018-19), proposal for FSI, Dehradun as third party agency has been sent before committee, chaired by PCCF, Working Plan and Monitoring, constituted for this purpose. As per the recommendations of the committee and approval of the same by PCCF & HOFF, UP, a proposal for third party monitoring of CAMPA works, as mentioned above has been sent to Director General, Forest Survey of India, Dehradun for submitting the concept note for third party monitoring.

Forest Survey of India, has communicated that protocol for monitoring of CAMPA activities is being developed with help of NIC (National Information Center). Once the protocol and application are in place, Forest Survey of India will be able to execute third party monitoring of CAMPA works in UP.

FSI has also communicated that the concept note will be submitting after completing the above work. Once the concept note of FSI is received by the State the further action will follow.

(h) Any other important information for consideration relevant for preparing APO:-

Government of Uttar Pradesh has issued notification for establishment of State Compensatory Afforestation Fund under "Major Head 8121-General and other Reserve Funds" under Public Account of Uttar Pradesh in terms of sub-section (1) of section 4 of the Compensatory Afforestation Fund Act, 2016. The State share deposited (reconciled upto 07.02.2019) in Public Account of India by the Ad-hoc CAMPA is as below:-

Account Head	Amount (Rupees)
Major Head 8336-Civil Deposits	
Minor head 102- National Compensatory Afforestation Deposits	
Sub Head- 28- Uttar Pradesh	
Detailed Head-	
01- Compensatory Afforestation	7,29,49,81,336
02- Catchment Area Treatment Plan	5,26,99,360
03- Integrated Wildlife Management Plan	0
04- Net Present Value of Forest Land	8,75,58,52,000
05- Interest	77,87,61,515
06- Others	1,31,39,73,669
Total	18,19,62,67,880

In respect of the transfer of above amount to State Govt. Uttar Pradesh, Govt. of India letter no. 11-100/2015-FC dated 29.08.2019.

Apart from above, the following amount has been deposited on PARIVESH portal from 08.02.2019 to 30.09.2020, reported by National CAMPA:-

S. No.	National CAMPA Letter	Period deposited on PARIVESH	Amount as per National CAMPA upto 30.09.2020
1	2	3	4
1	No. 4-36/2015-NA Dt. 20.12.2019	08.02.2019 TO 31.10.2019	491724129.00
2	No. 4-36/2015-NA Dt. 18.02.2020	01.11.2019 TO 31.01.2020	347971741.00
3	No. 12-3/2010-CAMPA Dt. 18.09.2020	01.02.2020 TO 30.09.2020	524631990.00
		TOTAL RS.	1364327860.00

3. PART-II: ACTIVITIES TO BE UNDERTAKEN FOR COMPENSATORY AFFORESTATION, ADDITIONAL COMPENSATORY AFFORESTATION, PENAL COMPENSATORY AFFORESTATION, CATCHMENT AREA TREATMENT PLAN AND FOR ANY OTHER SITE SPECIFIC SCHEME MAY BE USED AS PER SITE-SPECIFIC SCHEMES SUBMITTED BY THE STATE ALONG WITH THE APPROVED PROPOSALS FOR DIVERSION OF FOREST LAND UNDER THE FOREST (CONSERVATION) ACT, 1980 (69 OF 1980) REFERRED TO IN CLAUSE (A) OF SECTION 6 OF THE ACT:

(a) District/forest division wise details of new compensatory afforestation, catchment area treatment plan works, wildlife management activities to be done as per the conditions imposed under forest clearance granted by the Central Government under the Forest (Conservation) Act, 1980:-

The targets of new compensatory afforestation, catchment area treatment plan are proposed as follows:-

S. No.	Activity	Targets proposed	
		Physical	
		Hectare	No. of Plants (Other than Ha.)
1	2	3	4
1	Compensatory Afforestation during 2021 rains	1023.2931	80812
2	Advance Soil Work for planting 2022 rains	1559.3516	51480
3	Catchment area treatment plan	126.2500	2400

The forest division wise details of above activities are annexed as Annexure-4, 5&6.

(b) Location, estimated cost and implementation schedule of each activity proposed to be executed from State Fund to be provided district / division wise:-

(Rs. in Lacs)

S. No.	Activity	Targets proposed			Implementation Schedule
		Physical		Financial	
		Hectare	No. of Plants (Other than Ha.)		
1	2	3	4	5	6
1	Compensatory Afforestation during 2021 rains	1023.2931	80812	1414.62	May 2021 to September 2021
2	Advance Soil Work for planting 2022 rains	1559.3516	51480	777.59	October 2021 to March 2022
3	Catchment area treatment plan *	126.2500	2400	219.28	Throughout the year

* Other works will also be carried out in accordance with the approved Site Specific Plans of respective land transfer case.

The forest division wise/location wise details of above activities are annexed as Annexure-7, 8&9.

- (c) Details of maintenance works in physical and financial terms proposed to be undertaken in the current financial year in the case of compensatory afforestation work, catchment area treatment plan works, wildlife management activities and other such activities undertaken in previous years which need maintenance for its survival and sustainability:-

(Rs. in Lacs)

S. No.	Activity	Maintenance of CA			Implementation Schedule
		Physical		Financial	
		Hectare	No. of Plants (Other than Ha.)		
1	2	3	4	5	6
1	9 th year maintenance of 2012 plantation	847.46	80636	1405.31	April 2021 to March 2022
2	8 th year maintenance of 2013 plantation	1652.73	147669		
3	7 th year maintenance of 2014 plantation	45.15	68768		
4	6 th year maintenance of 2015 plantation	2370.89	259814		
5	5 th year maintenance of 2016 plantation	4605.24	156065		
6	4 th year maintenance of 2017 plantation	1899.80	25107		
7	3 rd year maintenance of 2018 plantation	1036.19	48160		
8	2 nd year maintenance of 2019 plantation	682.71	73158		
9	1 st year maintenance of 2020 plantation	1070.08	66495		
Total -		14210.25	925872	1405.31	

4. PART-III: ACTIVITIES TO BE UNDERTAKEN FROM NET PRESENT VALUE AND INTEREST COMPONENT REFERRED IN RULE 5 AND RULE 6:-

(a) District/ forest division wise details of activities to be done in the State on specified activities referred to in rule 5 and rule 6:-

The details of the activities to be undertaken from Net Present Value (NPV) and Interest Component are as follows: -

SN	COMPONENT	Units	Physical
1	2	3	4
III	NET PRESENT VALUE (NPV)		
Activities as per Rule 5(2) of the CAF Rules 2018			
1	Plantation under NPV		
A.	Non-CA plantation year 2021	ha.	21782.45
B.	Advance soil work for Non-CA plantation year 2022		
	(i) Under forestry Interventions for Yamuna in Uttar Pradesh	ha.	2982.00
	(ii) Others	ha.	38160.00
C.	2nd year maintenance of 2019 Non-CA plantation	ha.	14265.82
	1 st year maintenance of 2020 Non-CA plantation	ha.	11574.86
2	ANR related works	ha.	6123.00
3	Soil and moisture conservation works		
	(i) Under forestry Interventions for Yamuna in Uttar Pradesh	ha.	3176.52
	(ii) Others	LS	LS
4	Treatment of degraded forest watersheds as per DPR prepared by using LIDAR technology	ha.	6046.00
5	Protection of Plantations and Forests		
	(i) Silvicultural operations in forests	LS	LS
	(ii) Excavation of trench/other protective measures for protection of forests	Km.	1248.03
	(iii) Survey demarcation and establishment of boundary pillars	Km.	3123.48
	(iv) Enforcement work	LS	LS
	(v) Motorcycles for frontline staff	Nos.	LS
	(vi) Purchase of four wheel vehicles for frontline staff	Nos.	LS
	(vii) Purchase of useful Equipment and tools kit for frontline staff	Nos.	LS
6	Improvement of Wildlife Habitat/Bio-diversity Conservation		
	(i) Development of Dudhwa, Amangarh and Pilibhit Tiger Reserve	LS	LS
	(ii) Development/Maintenance of Wildlife Sanctuaries and Conservation Reserve	LS	LS
	(iii) Development of bird sanctuaries	LS	LS
	(iv) Development of Important wild life habitats and Other wildlife management	LS	LS
	(v) Conservation of vulture, Ganges Dolphin, Kacchhua (Tortoise/ turtle) and other important species.	LS	LS
	(vi) Establishment and operation of rescue center.	LS	LS

Contd.....

SN	COMPONENT	Units	Physical
1	2	3	4
7	Protection of Plantations and Forests		
	(i) Strengthening of forest roads	Km.	1623.08
	(ii) Capacity building of frontline staff for the protection of forests and plantation	LS	LS
8	Forest fire prevention and control operations		
	(i) Purchase of state of art fire protection/management equipments	LS	LS
	(ii) Construction of watch towers	Nos.	116
	(iii) Maintenance of watch towers	Nos.	29
9	Construction of Residential and Official Buildings		
	Construction of Type-1, Type-2 & Type-3 quarters for frontline staff.	Nos.	445
10	Establishment, upgradation and Maintenance of Modern Nurseries and other planting stock production facilities for production of quality planting material		
	(i) Installation of Solar Water Pumps in important nurseries of various division for upgradation of these nurseries	LS	LS
	(ii) Strengthening of Research Centres for production of quality planting material		
	(a) Silviculturist Kanpur	LS	LS
	(b) Silviculturist Bareilly	LS	LS
	(c) Silviculturist Varanasi	LS	LS
11	Purchase and Maintenance of Equipments/Devices for Communication and Information Technology for the purposes of protection of forest and wildlife	LS	LS
12	Making and strengthening of working plans	LS	LS
13	Publicity-cum-awareness program on the various scheme being implemented from State Fund	LS	LS
14	Monitoring and Evaluation	LS	LS
IV	OUTLAY FOR THE USE OF ACCRUED INTEREST		
1	Offset the incremental cost of compensatory afforestation and panel compensatory afforestation	LS	LS
2	Offset the incremental cost of catchment area treatment plan	LS	LS
3	Offset the incremental cost of wildlife management plan	LS	LS
4	Sitting fees and allowances to nominated members of state authority	LS	LS
5	Salary wages	LS	LS
6	DA allowances	LS	LS
7	Travel allowances	LS	LS
8	Transfer Travel allowances	LS	LS
9	Other wages	LS	LS
10	Expenditures on travel for trainings and other relevant expenses	LS	LS
11	Holiday travel expenses	LS	LS
12	Works related to computer hardware/software	LS	LS
13	Maintenance of computer and purchasing related stationary	LS	LS
14	Expenses on medical treatment	LS	LS

Contd.

SN	COMPONENT	Units	Physical
1	2	3	4
15	House Rent allowances	LS	LS
16	City compensatory allowances	LS	LS
17	Payment for Outsourcing Services	LS	LS
18	Office expenses	LS	LS
19	Electricity charges	LS	LS
20	Purchase of stationary articles	LS	LS
21	Purchase of office Furniture & equipments	LS	LS
22	Telephone/Internet facility	LS	LS
23	Maintenance of vehicles and purchase of petrol etc.	LS	LS
24	Payment for professional and specific services	LS	LS
25	Publications	LS	LS
26	Advertisement, sale and decoration expenses	LS	LS
27	Hospitality expenses	LS	LS
28	Maintenance	LS	LS
29	Other expenses related to office management	LS	LS

The division wise description of above proposed activities are annexed as **Annexure 10 to 26.**

(b) **Location, estimated cost and implementation schedule of each activity proposed to be executed from State Fund to be provided district / division wise:-**

Under the provision of rule 5 of CAF rules 2018, the following activities are proposed for the Annual Plan of Operation of year 2021-22:-

SN	COMPONENT	Units	Physical	Financial (Rs. in Lacs)	Implementation Schedule
1	2	3	4	5	6
III	NET PRESENT VALUE (NPV)				
Activities as per Rule 5(2) of the CAF Rules 2018					
1	Plantation under NPV				
A.	Non-CA plantation year 2021	ha.	21782.45	6025.23	May 2021 to Sept. 2021
B.	Advance soil work for Non-CA plantation year 2022				Oct, 2021 to March, 2022
	(i) Under forestry Interventions for Yamuna in Uttar Pradesh	ha.	2982.00	1968.00	
	(ii) Others	ha.	38160.00	15055.68	
C.	2nd year maintenance of 2019 Non-CA plantation	ha.	14265.82	4590.31	Throughout the year
	1 st year maintenance of 2020 Non-CA plantation	ha.	11574.86		
	Total-			27639.22	
2	ANR related works	ha.	6123.00	711.76	Throughout the year
3	Soil and moisture conservation works				
	(i) Under forestry Interventions for Yamuna in Uttar Pradesh	ha.	3176.52	1025.79	Oct, 2021 to March, 2022
	(ii) Others	LS	LS	3771.24	
				4797.03	
4	Treatment of degraded forest watersheds as per DPR prepared by using LIDAR technology	ha.	6046.00	1369.00	Oct, 2021 to March, 2022
5	Protection of Plantations and Forests				
	(i) Silvicultural operations in forests	LS	LS	2000.06	Oct, 2021 to March, 2022
	(ii) Excavation of trench/other protective measures for protection of forests	Km.	1248.03	1257.94	June 2021 & Oct. 2021 to Mar. 2022
	(iii) Survey demarcation and establishment of boundary pillars	Km.	3123.48	844.66	Oct, 2021 to March, 2022
	(iv) Enforcement work	LS	LS	250.00	Throughout the year
	(v) Motorcycles for frontline staff	Nos.	LS	300.00	May 2021 to June 2021
	(vi) Purchase of four wheel vehicles for frontline staff	Nos.	LS	600.00	May 2021 to Aug 2021
	(vii) Purchase of useful Equipment and tools kit for frontline staff	Nos.	LS	250.00	May 2021 to Aug 2021
	Total-			5502.66	

Contd...

SN	COMPONENT	Units	Physical	Financial (Rs. in Laacs)	Implementation Schedule
1	2	3	4	5	6
6	Improvement of Wildlife Habitat/Bio-diversity Conservation				
	(i) Development of Dudhwa, Amangarh and Pilibhit Tiger Reserve	LS	LS	2283.08	Throughout the year
	(ii) Development/Maintenance of Wildlife Sanctuaries and Conservation Reserve	LS	LS	952.05	Throughout the year
	(iii) Development of bird sanctuaries	LS	LS	433.12	Throughout the year
	(iv) Development of Important wild life habitats and Other wildlife management	LS	LS	174.65	Throughout the year
	(v) Conservation of vulture, Ganges Dolphin, Kacchhua (Tortoise/ turtle) and other important species.	LS	LS	176.91	Throughout the year
	(vi) Establishment and operation of rescue centre.	LS	LS	1969.42	Throughout the year
	Total-			5989.23	
	Total 5(2)			46008.90	
7	Protection of Plantations and Forests				
	(i) Strengthening of forest roads	Km.	1623.08	463.36	Oct, 2021 to March, 2022
	(ii) Capacity building of frontline staff for the protection of forests and plantation	LS	LS	50.00	Throughout the year
	Total-			513.36	
8	Forest fire prevention and control operations				
	(i) Purchase of state of art fire protection/management equipments	LS	LS	100.00	Apr, 2021 to May, 2021
	(ii) Construction of watch towers	Nos.	116	906.76	Oct, 2021 to March, 2022
	(iii) Maintenance of watch towers	Nos.	29	45.30	Oct, 2021 to March, 2022
	Total-			1052.06	
9	Construction of Residential and Official Buildings				
	Construction of Type-1, Type-2 & Type-3 quarters for frontline staff.	Nos.	445	4782.28	Oct, 2021 to March, 2022
	Total-	LS	445	4782.28	
10	Establishment, upgradation and Maintenance of Modern Nurseries and other planting stock production facilities for production of quality planting material				
	(i) Installation of Solar Water Pumps in important nurseries of various division for upgradation of these nurseries	LS	LS	200.00	Oct, 2021 to March, 2022
	(ii) Strengthening of Research Centres for production of quality planting material				
	(a) Silviculturist Kanpur	LS	LS	318.28	Throughout the year
	(b) Silviculturist Bareilly	LS	LS	103.15	Throughout the year
	(c) Silviculturist Varanasi	LS	LS	78.57	Throughout the year
	Total-			700.00	

Contd...

SN	COMPONENT	Units	Physical	Financial (Rs. in Lacs)	Implementation Schedule
1	2	3	4	5	6
11	Purchase and Maintenance of Equipment/Devices for Communication and Information Technology for the purposes of protection of forest and wildlife	LS	LS	914.50	Throughout the year
12	Making and strengthening of working plans	LS	LS	305.00	Throughout the year
13	Publicity-cum-awareness program on the various scheme being implemented from State Fund	LS	LS	300.00	Throughout the year
14	Monitoring and Evaluation	LS	LS	144.10	Apr, 2021 to May, 2021 & Nov, 2021 to March, 2022
	Total 5(3)			8711.30	
	Total of NPV			54720.20	

The division/location wise description of above proposed activities are annexed as **Annexure 27 to 46.**

- (c) Details of maintenance works in physical and financial terms, proposed to be undertaken in the current financial year in the case of activities undertaken in the State on specified activities referred to in rule 5 and rule 6 undertaken in previous years which needs maintenance for its survival and sustainability:-

The concept of plantations under NPV (Non-CA) has initiated since the year 2016. The concept of monitoring of plantations under NPV (Non-CA) has adopted in the similar way as in compensatory afforestation. The details of maintenance work of Non-CA plantations are as follows:-

(Rs. in Lacs)

S. No.	Activity	Maintenance of Non-CA		Implementation Schedule
		Physical (Hectare)	Financial	
1	2	3	4	5
1	2 nd year maintenance of 2019 plantation	14265.82	4590.31	Throughout the year
2	1 st year maintenance of 2020 plantation	11574.86		
Total -		25840.68	4590.31	

5. PART-IV: MEASURABLE OUTPUT OF ALL PHYSICAL ACTIVITIES AND TARGETS OF EACH PERMISSIBLE ACTIVITY ALONG WITH THE PERIOD REQUIRED FOR ACHIEVING THE MEASURABLE OUTPUT:

- (a) Physical and financial targets of each activity to be undertaken in measurable quantity along with the estimated cost of such activities in tabular form including details provided in part II and part III.

SN	COMPONENT	Units	Physical	Financial (Rs. in Laes)
1	2	3	4	5
Site Specific Activities				
I	Compensatory Afforestation (CA)			
A.	Compensatory Afforestation during 2021 rains			
	i. Normal/barbed wire fencing plantation	ha.	1023.2931	1414.62
	ii. No. of plants (other than ha.)	No.	80812	
B.	Advance Soil Work for planting 2022 rains			
	i. Normal/barbed wire fencing plantation	ha.	1559.3516	777.59
	ii. No. of plants (other than ha.)	No.	51480	
C.	9 th year maintenance of 2012 plantation			1405.31
	i. Normal/barbed wire fencing plantation	ha.	847.46	
	ii. No. of plants (other than ha.)	No.	80636	
D.	8 th year maintenance of 2013 plantation			
	i. Normal/barbed wire fencing plantation	ha.	1652.73	
	ii. No. of plants (other than ha.)	No.	147669	
E.	7 th year maintenance of 2014 plantation			
	i. Normal/barbed wire fencing plantation	ha.	45.15	
	ii. No. of plants (other than ha.)	No.	68768	
F.	6 th year maintenance of 2015 plantation			
	i. Normal/barbed wire fencing plantation	ha.	2370.89	
	ii. No. of plants (other than ha.)	No.	259814	
G.	5 th year maintenance of 2016 plantation			
	i. Normal/barbed wire fencing plantation	ha.	4605.24	
	ii. No. of plants (other than ha.)	No.	156065	
H.	4 th year maintenance of 2017 plantation			
	i. Normal/barbed wire fencing plantation	ha.	1899.80	
	ii. No. of plants (other than ha.)	No.	25107	
I.	3 th year maintenance of 2018 plantation			
	i. Normal/barbed wire fencing plantation	ha.	1036.19	
	ii. No. of plants (other than ha.)	No.	48160	
J.	2nd year maintenance of 2019 plantation			
	i. Normal/barbed wire fencing plantation	ha.	682.71	
	ii. No. of plants (other than ha.)	No.	73158	
K.	1 st year maintenance of 2020 plantation			
	i. Normal/barbed wire fencing plantation	ha.	1070.08	
	ii. No. of plants (other than ha.)	No.	66495	
	Total CA -			3597.52

Contd...

SN	COMPONENT	Units	Physical	Financial (Rs. in Laes)	CAF Rules
1	2	3	4	5	6
II	Catchment Area Treatment Plan	Ha. No. of Plant	126.25 2400	219.28	
	Sub Total of Site Specific Activities			3816.80	
III	NET PRESENT VALUE (NPV)				
Activities as per Rule 5(2) of the CAF Rules 2018					
1	Plantation under NPV				5(2)(b)
A.	Non-CA plantation year 2021	ha.	21782.45	6025.23	
B.	Advance soil work for Non-CA plantation year 2022				
	(i) Under forestry Interventions for Yamuna in Uttar Pradesh	ha.	2982.00	1968.00	
	(ii) Others	ha.	38160.00	15055.68	
C.	2nd year maintenance of 2019 Non-CA plantation	ha.	14265.82	4590.31	
	1 st year maintenance of 2020 Non-CA plantation	ha.	11574.86		
	Total-			27639.22	
2	ANR related works	ha.	6123.00	711.76	5(2)(a)
3	Soil and moisture conservation works				5(2)(g)
	(i) Under forestry Interventions for Yamuna in Uttar Pradesh	ha.	3176.52	1025.79	
	(ii) Others	LS	LS	3771.24	
	Total-			4797.03	
4	Treatment of degraded forest watersheds as per DPR prepared by using LIDAR technology	ha.	6046.00	1369.00	5(2)(g)
5	Protection of Plantations and Forests				
	(i) Silvicultural operations in forests	LS	LS	2000.06	5(2)(c)
	(ii) Excavation of trench/other protective measures for protection of forests	Km.	1248.03	1257.94	5(2)(d)
	(iii) Survey demarcation and establishment of boundary pillars	Km.	3123.48	844.66	5(2)(d)
	(iv) Enforcement work	LS	LS	250.00	5(2)(d)
	(v) Motorcycles for frontline staff	Nos.	LS	300.00	5(2)(d)
	(vi) Purchase of four wheel vehicles for frontline staff	Nos.	LS	600.00	5(2)(d)
	(vii) Purchase of useful Equipment and tools kit for frontline staff	Nos.	LS	250.00	5(2)(d)
	Total-			5502.66	
6	Improvement of Wildlife Habitat/Bio-diversity Conservation				
	(i) Development of Dudhwa, Amangarh and Pilibhit Tiger Reserve	LS	LS	2283.08	5(2)(i)
	(ii) Development/Maintenance of Wildlife Sanctuaries and Conservation Reserve	LS	LS	952.05	5(2)(i)
	(iii) Development of bird sanctuaries	LS	LS	433.12	5(2)(i)
	(iv) Development of Important wild life habitats and Other wildlife management	LS	LS	174.65	5(2)(i)
	(v) Conservation of vulture, Ganges Dolphin, Kacchhua (Tortoise/ turtle) and other important species.	LS	LS	176.91	5(2)(m)
	(vi) Establishment and operation of rescue centre.	LS	LS	1969.42	5(2)(k)
	Total-			5989.23	
	Total 5(2)			46008.90	

Contd...

SN	COMPONENT	Units	Physical	Financial (Rs. in Laacs)	CAF Rules
1	2	3	4	5	6
7	Protection of Plantations and Forests				
	(i) Strengthening of forest roads	Km.	1623.08	463.36	5(3)(d)
	(ii) Capacity building of frontline staff for the protection of forests and plantation	LS	LS	50.00	5(3)(b)
	Total-			513.36	
8	Forest fire prevention and control operations				5(3)(d)
	(i) Purchase of state of art fire protection/management equipments	LS	LS	100.00	
	(ii) Construction of watch towers	Nos.	116	906.76	
	(iii) Maintenance of watch towers	Nos.	29	45.30	
	Total-			1052.06	
9	Construction of Residential and Official Buildings				5(3)(e)
	Construction of Type-1, Type-2 & Type-3 quarters for frontline staff.	Nos.	445	4782.28	
	Total-	LS	445	4782.28	
10	Establishment, upgradation and Maintenance of Modern Nurseries and other planting stock production facilities for production of quality planting material				5(3)(a)
	(i) Installation of Solar Water Pumps in important nurseries of various division for upgradation of these nurseries	LS	LS	200.00	
	(ii) Strengthening of Research Centres for production of quality planting material				
	(a) Silviculturist Kanpur	LS	LS	318.28	
	(b) Silviculturist Bareilly	LS	LS	103.15	
	(c) Silviculturist Varanasi	LS	LS	78.57	
	Total-			700.00	
11	Purchase and Maintenance of Equipment/Devices for Communication and Information Technology for the purposes of protection of forest and wildlife	LS	LS	914.50	5(3)(c)
12	Making and strengthening of working plans	LS	LS	305.00	5(3)(g)
13	Publicity-cum-awareness program on the various scheme being implemented from State Fund	LS	LS	300.00	5(3)(i)
14	Monitoring and Evaluation	LS	LS	144.10	5(3)(h)
	Total 5(3)			8711.30	
	Total of NPV			54720.20	
	Total (CA +CAT+ NPV) Component			58537.00	

Contd...

Proposed outlay for activities under CAF Rules 5(2) = 47408.90 lacs (84 % of NPV)

Proposed outlay for activities under CAF Rules 5(3) = 8711.30 lacs (16 % of NPV)

SN	COMPONENT	Units	Physical	Financial (Rs. in Lacs)	CAF Rules
1	2	3	4	5	6
Activities as per Rule 6 of the CAF Rules 2018					
IV	OUTLAY FOR THE USE OF ACCRUED INTEREST				
1	Offset the incremental cost of compensatory afforestation and panel compensatory afforestation			500.00	6(a)(i)
2	Offset the incremental cost of catchment area treatment plan				6(a)(ii)
3	Offset the incremental cost of wildlife management plan				6(a)(iii)
4	Sitting fees and allowances to nominated members of state authority				6(a)(v)
5	Salary wages	LS	LS	250.00	6(a)(iv)
6	DA allowances	LS	LS	75.00	6(a)(iv)
7	Travel allowances	LS	LS	10.00	6(a)(iv)
8	Transfer Travel allowances	LS	LS	3.00	6(a)(iv)
9	Other wages	LS	LS	2.00	6(a)(iv)
10	Expenditures on travel for trainings and other relevant expenses	LS	LS	2.00	6(a)(iv)
11	Holiday travel expenses	LS	LS	5.00	6(a)(iv)
12	Works related to computer hardware/software	LS	LS	8.00	6(a)(iv)
13	Maintenance of computer and purchasing related stationary	LS	LS	8.00	6(a)(iv)
14	Expenses on medical treatment	LS	LS	5.00	6(a)(iv)
15	House Rent allowances	LS	LS	20.00	6(a)(iv)
16	City compensatory allowances	LS	LS	2.00	6(a)(iv)
17	Payment for Outsourcing Services	LS	LS	200.00	6(a)(iv)
18	Office expenses	LS	LS	12.00	6(b)(i)
19	Electricity charges	LS	LS	15.00	6(b)(i)
20	Purchase of stationary articles	LS	LS	3.00	6(b)(i)
21	Purchase of office Furniture & equipments	LS	LS	50.00	6(b)(ii)
22	Telephone/Internet facility	LS	LS	2.00	6(b)(i)
23	Maintenance of vehicles and purchase of petrol etc.	LS	LS	20.00	6(b)(vi)
24	Payment for professional and specific services	LS	LS	120.00	6(b)(v)
25	Publications	LS	LS	3.00	6(b)(v)
26	Advertisement, sale and decoration expenses	LS	LS	3.00	6(b)(v)
27	Hospitality expenses	LS	LS	5.00	6(b)(vi)
28	Maintenance	LS	LS	20.00	6(b)(i)
29	Other expenses related to office management	LS	LS	120.00	6(b)(i)
	Total of Accrued Interest Outlay			1463.00	
	Total (CA+CAT+NPV+INTEREST) RS.			60000.00	

Proposed outlay for activities under CAF Rules 6(a) = 1090.00 lacs (75 % of accrued interest outlay)

Proposed outlay for activities under CAF Rules 6(b) = 373.00 lacs (25 % of accrued interest outlay)

- (b) Measurable output of all physical activities to be undertaken along with the period required for achieving the measurable output.

S N	COMPONENT	Units	Physical	Measurable Output	Period required for achieving the measurable output
1	2	3	4	3	4
Site Specific Activities					
I	Compensatory Afforestation (CA)				
A.	Compensatory Afforestation during 2021 rains			Establishment of Green Cover	8 Years
	i. Normal/barbed wire fencing plantation	ha.	1023.2931		
	ii. No. of plants (other than ha.)	No.	80812		
B.	Advance Soil Work for planting 2022 rains			Establishment of Green Cover	9 Years
	i. Normal/barbed wire fencing plantation	ha.	1559.3516		
	ii. No. of plants (other than ha.)	No.	51480		
C.	9 th year maintenance of 2012 plantation			Establishment of Green Cover	0 Year
	i. Normal/barbed wire fencing plantation	ha.	847.4652		
	ii. No. of plants (other than ha.)	No.	80636		
D.	8 th year maintenance of 2013 plantation			Establishment of Green Cover	1 Year
	i. Normal/barbed wire fencing plantation	ha.	1652.725		
	ii. No. of plants (other than ha.)	No.	147669		
E.	7 th year maintenance of 2014 plantation			Establishment of Green Cover	2 Years
	i. Normal/barbed wire fencing plantation	ha.	45.1555		
	ii. No. of plants (other than ha.)	No.	68768		
F.	6 th year maintenance of 2015 plantation			Establishment of Green Cover	3 Years
	i. Normal/barbed wire fencing plantation	ha.	2370.8928		
	ii. No. of plants (other than ha.)	No.	259814		
G.	5 th year maintenance of 2016 plantation			Establishment of Green Cover	4 Years
	i. Normal/barbed wire fencing plantation	ha.	4605.235		
	ii. No. of plants (other than ha.)	No.	156065		
H.	4 th year maintenance of 2017 plantation			Establishment of Green Cover	5 Years
	i. Normal/barbed wire fencing plantation	ha.	1899.799		
	ii. No. of plants (other than ha.)	No.	25107		
I.	3 th year maintenance of 2018 plantation			Establishment of Green Cover	6 Years
	i. Normal/barbed wire fencing plantation	ha.	1036.192		
	ii. No. of plants (other than ha.)	No.	48160		

Contd...

S N	COMPONENT	Units	Physical	Measurable Output	Period required for achieving the measurable output
1	2	3	4	3	4
J.	2nd year maintenance of 2019 plantation			Establishment of Green Cover	7 Years
	i. Normal/barbed wire fencing plantation	ha.	682.7111		
	ii. No. of plants (other than ha.)	No.	73158		
K	1 st year maintenance of 2020 plantation			Establishment of Green Cover	8 Years
	i. Normal/barbed wire fencing plantation	ha.	1070.082		
	ii. No. of plants (other than ha.)	No.	66495		
II	Catchment Area Treatment Plan	Ha. No. of Plant	126.25 2400	1. Establishment of Green cover. 2. Nursery development. 3. Availability of water for wild animals	9 Years 1 Year 4 Months
III	NET PRESENT VALUE (NPV)				
1	Plantation under NPV				
A.	Non-CA plantation year 2021	ha.	21782.45	Establishment of Green Cover	2 Years
B.	Advance soil work for Non-CA plantation year 2022			Establishment of Green Cover	3 Years
	(i) Under forestry Interventions for Yamuna in Uttar Pradesh	ha.	2982.00		
	(ii) Others	ha.	38160.00		
C.	2nd year maintenance of 2019 Non-CA plantation	ha.	14265.82	Establishment of Green Cover	2 Years
	1 st year maintenance of 2020 Non-CA plantation	ha.	11574.86		
2	ANR related works	ha.	6123.00	Enhancement in bio-diversity	5 Years
3	Soil and moisture conservation works			By treating physical area in forest blocks and rivers/raus, soil erosion will be arrested resulting in soil, moisture conservation and enhancement of green cover in an around these areas	3 Years
	(i) Under forestry Interventions for Yamuna in Uttar Pradesh	ha.	3176.52		
	(ii) Others	LS	LS		
4	Treatment of degraded forest watersheds as per DPR prepared by using LIDAR technology	ha.	6046.00	Based on the project formulated using LIDAR technology the degraded forest watershed the suggested treatment will be carried out in forest blocks and rivers/raus and hence soil erosion will be arrested resulting in soil, moisture conservation and enhancement of green cover in an around these areas	3 Years
5	Protection of Plantations and Forests				
	(i) Silvicultural operations in forests	LS	LS	Augmentation of natural regeneration of prominent species, enhanced yield from timber species, healthy forests	2 to 3 years
	(ii) Excavation of trench/other protective measures for protection of forests	Km.	1248.03	Vulnerability of encroachment in forest blocks by bordering villages will be negligible	1 Year

Contd...

S N	COMPONENT	Units	Physical	Measurable Output	Period required for achieving the measurable output
1	2	3	4	3	4
	(iii) Survey demarcation and establishment of boundary pillars	Km.	3123.48	Vulnerability of encroachment in forest blocks by bordering villages will be negligible	3 months
	(iv) Enforcement work	LS	LS	Substantial control on forest and wildlife offences	3 months
	(v) Motorcycles for frontline staff	Nos.	LS	1. Substantial control on forest and wildlife offences 2. Effective maintenance of plantations and nurseries	3 months
	(vi) Purchase of four wheel vehicles for frontline staff	Nos.	LS	Enhanced protection and development works in the forest division	3 months
	(vii) Purchase of useful Equipment and tools kit for frontline staff	Nos.	LS	Protection of plantations, natural regenerations & wildlife in and around these areas	1 Year
6	Improvement of Wildlife Habitat/Bio-diversity Conservation				
	(i) Development of Dudhwa, Amargarh and Pilibhit Tiger Reserve	LS	LS	1. Substantial reduction in wild animals straying incidences 2. Negligible incidences of injuries or deaths caused to public or wild animals 3. Substantial enhancement in the sighting of wild animals in the protected area and its buffer areas 4. Substantial improvement in prey-predator ratio in forest/wildlife areas 5. Negligible forest and wildlife offences in and around forest areas 6. Enhanced participation of people for the cause of forest, wildlife protection & awareness campaign in plantation activities 7. Substantial enhancement in the sighting of birds and other aquatic fauna in the wetlands 8. No incidence of infectious diseases to wild animals due to cattle 9. Proper care of wild animal, rescued from conflict situations, in rescue centre. 10. Acclimatization of rescued wild animal is re-wilding centre, before releasing in wild.	6 months to 1 Year
	(ii) Development/Maintenance of Wildlife Sanctuaries and Conservation Reserve	LS	LS		
	(iii) Development of bird sanctuaries	LS	LS		
	(iv) Development of Important wild life habitats and Other wildlife management	LS	LS		
	(v) Conservation of vulture, Ganges Dolphin, Kacchhua (Tortoise/ turtle) and other important species.	LS	LS		
	(vi) Establishment and operation of rescue center.	LS	LS		

Contd...

S N	COMPONENT	Units	Physical	Measurable Output	Period required for achieving the measurable output
1	2	3	4	3	4
7	Protection of Plantations and Forests				
	(i) Strengthening of forest roads	Km.	1623.08	Substantial improvement in forest protection measures due to improved patrolling in the forest blocks and nearby villagers	3 Months
	(ii) Capacity building of frontline staff for the protection of forests and plantation	LS	LS	Enhanced protection and development works in the forest division	3 months
8	Forest fire prevention and control operations				
	(i) Purchase of state of art fire protection/management equipments	LS	LS	Control on forest fires resulting in protection of plantations, natural regenerations & wildlife in and around these areas	1 Year
	(ii) Construction of watch towers	Nos.	116		
	(iii) Maintenance of watch towers	Nos.	29		
9	Construction of Residential and Official Buildings				
	Construction of Type-1, Type-2 & Type-3 quarters for frontline staff.	Nos.	445	Substantial improvement in living conditions of frontline staff/officers resulting into increased efficiency.	6 months
10	Establishment, upgradation and Maintenance of Modern Nurseries and other planting stock production facilities for production of quality planting material				
	(i) Installation of Solar Water Pumps in important nurseries of various division for upgradation of these nurseries	LS	LS	Effective management of nurseries for raising quality & healthy plants.	1 months
	(ii) Strengthening of Research Centres for production of quality planting material				
	(a) Silviculturist Kanpur	LS	LS	Quality seed production, which will help in raising quality saplings for plantations	2 Years
	(b) Silviculturist Bareilly	LS	LS		
	(c) Silviculturist Varanasi	LS	LS		
11	Purchase and Maintenance of Equipments/Devices for Communication and Information Technology for the purposes of protection of forest and wildlife	LS	LS	Excellent documentation & functioning of activities related to plantations, nurseries, forest protection, wood based industries, court cases and disciplinary proceedings	1 Year
12	Making and strengthening of working plans	LS	LS	Preparation of working plan for effective implementation of various activities.	
13	Publicity-cum-awareness program on the various scheme being implemented from State Fund	LS	LS	People's movement in respect of participation in activities related to plantations, nurseries & forest and wildlife protection.	6 months
14	Monitoring and Evaluation	LS	LS	Third party monitoring & evaluation of CA plantations and NPV works based on stratified random sampling which will result into extreme concern and maintenance for plantations and NPV related works	6 Months

(c) Details of the concurrent monitoring and evaluation report including third party monitoring undertaken in past with photographs.

(1) The summary of surveying and monitoring of CAMPA Plantations, conducted in years 2011-12 to 2019-20 by monitoring wing of the State is as under:-

S. No.	Plantation Year	Survey Year	Survey Area (ha.)	No. of plants planted	No. of plants surviving	Survival Percentage
1	2011-12	2014-15	580.93	676106	494907	73.20
2	2012-13	2015-16	362.50	406152	287804	70.86
3	2013-14	2016-17	442.52	410212	303721	74.04
4	2014-15	2017-18	34.56	26895	18639	69.30
5	2015-16	2018-19	943.66	1050318	830104	79.03
6	2016-17	2019-20	2049.93	2352259	1804685	76.72
7	2017-18	2020-21	This survey has been postponed till March 2021			
8	2018-19	2020-21	1882.99	2412727	1941660	80.48
9	2019-20	2020-21	This survey has been postponed till March 2021			

(2) **Third Party Monitoring Evaluation report**

The third party monitoring work was allotted to NABARD consultancy services (NABCONS). 10% of all the plantation work done under compensatory afforestation were taken up for evaluation. The sampling scheme followed was stratified random sampling with the Division of plantation and year of plantation as the strata. The boundary pillar and demarcation activities were also randomly sampled at 10% intensity. All other infrastructure activity were taken up exhaustively (100%) in all ranges visited.

(a) **Compensatory afforestation:-**

The monitoring team selected 178 plantation sites covering 57 divisions and following 18 circles in respect of 2011-12 to 2013-14 C.A. plantations:-

i. **Details of Circle wise sites selected:-**

Sr. No.	Name of the forest circle	No. of sites selected for monitoring
1	2	3
1	Agra	14
2	Aligarh	10
3	Allahabad	7
4	Azamgarh	4
5	Bareilly	6
6	Basti	12
7	DevipatanGonda	8
8	Faizabad	4
9	Gorakhpur	9
10	Jhansi	11
11	Kanpur	10
12	Meerut	14
13	Moradabad	7
14	Saharanpur	21
15	Varanasi	3
16	Lucknow	16
17	Mirzapur	14
18	Chitrakoot	8
Total-		178

In the present sample study the average survival percentage for the year wise plantations (at the time of survey-year 2016) are as follows-

Plantation Year	2011	2012	2013	2014
Survival Percentage	73.01%	71.31%	73.64%	77.33%

(b) NPV and Other Infrastructure works

- (i) **Solar Units:** All the solar units' installed in the locations were provided from NEDA. The overall rating for all the sample sites were good. The local people/ local staff reported that in some locations, these solar units have been a great help to power cuts. As some places solar units require maintenance work.
- (ii) **Staff Quarters:** Quality of construction of the quarters is good and very good, Most of them are in good condition and staff are residing under these quarters. The overall rating for all the sample sites were good.
- (iii) **Base Camps:** Base Camps constructed in 13 locations were as per specifications provided. All base camps were constructed using brick and mortar. No damage were observed during visit. All the camps were occupied by the forest officials. The overall rating for all the sample sites were good. The local staff reported that they are now more comfortable and safe in *pakka* house.
- (iv) **Watch Towers:** All 16 watch towers constructed were as per specifications and quality of construction was good. The overall rating for all the sample sites were good. The local people/ local staff reported that all the watch towers are being used very well.
- (v) **Water Holes:** Water holes were constructed in accordance with the specifications. No serious damage were observed. The overall rating for all the sample sites were good. The local people/ local staff reported that during summer season visibility of the wild life can be seen at these water holes.
- (vi) **Soil & Water Conservation Structures:** All the soil & water conservation structures monitored were in Bainpura range of Agra division. All the *pucca* structures were according to the specifications and construction quality was also good. The overall rating for all the sample sites were good. The local people/ local staff reported that soil erosion has reduced and water table has increased in all the sample sites surveyed.

(c) Over all Findings

The evaluators had the opportunity to meet and interact with a good number of different groups and individual and officials. Overall findings of the Third Party Monitoring team can be summarized as under:-

- (i) It was observed that funds received from Ad-hoc CAMPA have been utilized in various activities as per the annual plan of operation (APO) dully approved by Steering Committee Chaired by Chief Secretary, Govt. of Uttar Pradesh.
- (ii) Under CAMPA scheme implementing agencies have made sincere efforts to carry the plantations raised under Compensatory Afforestation as per the conditions imposed by the Central Government/State Government or by Hon'ble court (if any). According

to NABCONS report almost all plantations are according to the State Government norms in respect of survival and health of the plants. The species planted were found to be suitable to the plantation sites. The spacing of plantations is as per the plantation-model adopted.

- (i) Some more attention is required to be given for records up keeping.
- (ii) All the quantitative and qualitative aspects of the project along with the mechanism and functioning found satisfactory. In sum, the prime task of State CAMPA – "Regenerating natural forests and building" is in right direction. The overall implementation and performance of the CAMPA SCHEME in Uttar Pradesh is quite satisfactory.
- (d) The above report of Third Party Monitoring agency, NABCONS was sent to field officers for their response. As per the response of field officers the survival percentage chart in respect of above CA Plantations is as under:-

Plantation Year	2011	2012	2013	2014
Survival Percentage	81.33	76.99	83.34	84.45

In respect of solar units which require maintenance, action is being taken care of.

The photographs of C.A. Plantations and NPV, works monitored by third party (NABCONS) are being annexed as **Annexure -47**.


The main findings of the Third Party Monitoring of 2019-20 plantations by FSI, Dehradun are as follows:-


- 1- Overall survival percentage of the planted saplings at the State level has been observed as 90.44%.
- 2- The highest survival percentage of 98.38% has been observed in Bundelkhand zone followed by Western Plain zone (94.21%) and North Eastern Plain zone (92.42%).

The highest survival percentage has been observed in Chitrakoot circle (98.47%) followed by Jhansi (98.10%) and Basti circle (95.75%)

Declaration

The above annual plan of operation has been adopted by the State Authority.


(संजय श्रीवास्तव)
अपर प्रधान मुख्य वन संरक्षक/
मुख्य कार्यकारी अधिकारी,
उत्तर प्रदेश कैम्पा, लखनऊ


Member-Secretary
State Authority
(सुधीर वर्मा)
प्रमुख सचिव
कर्मचारी, वन एवं जलवायु परिवर्तन विभाग
उत्तर प्रदेश शासन

वार्षिक विवरण



2020-21

वन एवं वन्य जीव विभाग, उत्तर प्रदेश

THE UNIVERSITY OF CHICAGO PRESS



परिशिष्ट-3

**विभिन्न योजनाओं में वर्ष 2018-19, 2019-20 का व्यय तथा
2020-21 का आय-व्ययक प्राविधान**

(क) पूर्व में आयोजनागत पक्ष की योजनाएं-

(रु० लाख में)

क्र.सं.	योजना का नाम	वर्ष 2018-19 का व्यय	वर्ष 2019-20 का व्यय	वर्ष 2020-21 का आय-व्ययक प्राविधान (मूल +अनुपूरक)
1	2	3	4	5
1	भवन निर्माण	5.0	5.0	5.00
2	सामाजिक वानिकी योजना (एस०सी०एस०पी० तथा टी०एस०पी० सहित)	16515.37	37717.16	25840.32
3	शहरी क्षेत्रों में सामाजिक वानिकी	99.60	495.67	500.00
4	फारेस्ट फायर प्रिवेंशन एण्ड मैनेजमेन्ट स्कीम	147.43	162.99	317.20
5	प्रोजेक्ट टाइगर	1810.08	2140.59	2984.42
6	इन्टीग्रेटेड डेवलपमेंट ऑफ वाईल्ड लाइफ हैबीटेट्स	479.89	797.55	1500
7	प्रोजेक्ट एलीफैंट	60.02	57.39	80.51
8	वन सम्बन्धी शोध कार्य एवं प्रसार	16.00	15.57	16.00
9	नेशनल प्लान फॉर कन्जर्वेशन ऑफ एक्वेटिक सिस्टम	180.49	434.36	800.00
10	गोरखपुर में चिड़ियाघर की स्थापना	2498.82	10000.00	4000.00
11	ईको पर्यटन का विकास	10.00	10.00	10.00
12	दुधवा नेशनल पार्क के वन विश्राम गृहों तथा आन्तरिक सड़कों का सुदृढीकरण	30.00	100.00	28.03
13	जनपद इटावा में बब्बर शेर प्रजनन केन्द्र व लॉयन सफारी पार्क का विकास	184.88	203.02	1272.90
14	कुकरैल वन्य क्षेत्र के अन्तर्गत ईको पर्यटन एवं जैव विविधता केन्द्र की स्थापना (नयी योजना)	0.0	0.0	500.00
15	संरक्षित क्षेत्र के बाहर वन्य जीवों का प्रबंधन	94.73	95.00	95.00
16	हरित पट्टी विकास योजना	96.56	0.00	0.00
17	(अ)पौधशाला प्रबंधन योजना	8288.61	11120.40	10000.00
	(ब)वित्तीय वर्ष 2018-19 में पौधशाला प्रबंधन योजना के अन्तर्गत वित्तीय वर्ष 2019-20 में प्रथम अनुपूरक तथा द्वितीय अनुपूरक मांग उत्तर प्रदेश राज्य आकस्मिकता निधि से आहरित अग्रिम धनराशि प्रतिपूर्ति की धनराशि	0.00	6902.56	0.00
18	राष्ट्रीय वनीकरण कार्यक्रम (एस०सी०एस०पी० सहित)	53.68	0.00	716.11
19	टोटल फॉरेस्ट कवर योजना	827.25	160.05	0.00

(रु० लाख में)

क्र.सं.	योजना का नाम	वर्ष 2018-19 का व्यय	वर्ष 2019-20 का व्यय	वर्ष 2020-21 का आय-व्ययक प्राविधान (मूल +अनुपूरक)
1	2	3	4	5
20	बनावरण संबर्द्धन परियोजना	290.56	16.90	0.00
21	गौरा हरदो आजमगढ़ में वन विहार पार्क की स्थापना	100.93	56.49	56.49
22	बर्ड फेस्टिवल का आयोजन	98.31	100.00	100.00
23	नवाब वाजिद अली शाह प्राणि उद्यान लखनऊ में तितली पार्क	11.63	0.00	0.00
24	कानपुर प्राणि उद्यान में तितली पार्क	40.00	40.00	42.00
25	मूसा बाग वन क्षेत्र लखनऊ का विकास एवं संरक्षण	50.00	100.00	100.00
26	आचार्य नरेन्द्रदेव स्मृति पार्क की स्थापना	0.00	0.00	50.00
27	दुधवा टाइगर रिजर्व का विकास	200.00	200.00	200.00
28	मयूर संरक्षण केन्द्र की स्थापना	19.54	19.54	.92
29	रोखा झील, अलीगढ़ का राष्ट्रीय पक्षी विहार के रूप में विकास	50.00	0.00	50.00
30	वेटलैण्ड का परिस्थितिकीय एवं अवस्थापना विकास	0.00	35.63	50.00
31	वन्य जीव प्रशिक्षण केन्द्र की स्थापना	0.00	0.00	10.00
32	सब मिशन आन एग्रों फारेस्ट्री (एस०सी०एस०पी० तथा टी०एस०पी० सहित)	533.06	415.70	2497.27
33	जनपद मऊ में वन देवी जैवविविधता का संरक्षण एवं विकास व वन देवी पार्क का जीर्णोद्धार तथा वन देवी में गेस्ट हाउस के निर्माण की योजना (नई योजना)	0.00	100.00	100.00
34	उत्तर प्रदेश प्रतिकरात्मक वन रोपण निधि प्रबन्धन और योजना प्राधिकरण	0.00	0.00	0.00
	03-राज्य प्राधिकरण	0.00	6246.25	27516.50
	03-राज्य प्रतिपूरक वनीकरण निधि स व्यय की धनराशि (-)	0.00	-6246.25	-27516.50
35	नेशनल बैम्बू मिशन योजना (एस०सी०एस०पी० तथा टी०एस०पी० सहित)	0.00	275.96	972.18
36	विन्ध्य एवं बुन्देलखण्ड क्षेत्र में छोड़ी गयी खदानों तथा पठारी/पहाड़ी क्षेत्र में वृक्षारोपण	0.0	0.00	100.00
	योग:-	32792.44	71777.53	52994.35

Year wise total forest area diverted in the various districts/ forest divisions of the State since 1980 to December, 2020

Sr. No.	Name of District/Division	GOI release Order No	GOI Date	Forest area Diverted	Degraded forest land	Non forest land
1	2	3	4	5	6	7
		Year- 1980		0.00	0.00	0.00
		Year- 1981		0.00	0.00	0.00
1	Saharanpur	8-163/82FC	09-Aug-82	0.027	0	0
2	Sonebhadra	8-170/82FRY(CONS)	13-Aug-82	53.05	83	0
3	Meerut	8-233/82FC	31-Aug-82	0.033	0	0
4	Saharanpur	8-232/82FRY(CONS)	01-Sep-82	0.007	0	0
5	Sonebhadra	8-41/82FRY(CONS)	06-Sep-82	1.1	1.1	0
		Year- 1982		54.22	84.10	0.00
6	Lucknow	8-491/82-FRY(Cons)	23-Feb-83	18.58	0	19.4
7	Bijnore	8-279/82 - FRY(CONS)	01-Jul-83	5.364	0	0
8	Sonebhadra	8-206/82 FRY(CONS)	22-Aug-83	6.396	6.396	0
9	Sonebhadra	8-308/83FRY(CONS)	03-Sep-83	0.645	0	0
		Year- 1983		30.99	6.40	19.40
10	Sonebhadra	8-246/84FRY(CONS)	27-Sep-84	5.58	0	0
11	Mirzapur	8-254/84FC	20-Oct-84	73.84	0	0
12	Bareilly	8-185/84FC	05-Nov-84	184.87	0	184.87
13	Sonebhadra	8-471/83-FRY(CONS)	20-Nov-84	398.8	0	0
		Year- 1984		663.09	0.00	184.87
14	Bijnore	8-314/83FRY(CONS)	10-Jan-85	4.2093	0	0
15	Jalaun	8-284/83-FC	06-Mar-85	5.02	0	5.02
16	Sonebhadra	8-391/84-FRY(CONS)	06-May-85	49.186	0	0
17	Gautam budhanagar	8-586/84FRY(CONS)	29-May-85	4.62	0	4.62
18	Gorakhpur	8-176/85FC	01-Jun-85	0.278	0	0
		Year- 1985		63.31	0.00	9.64
19	Etawah	8-412/85-FC	22-May-86	7.4089	0	7.49
20	Saharanpur	8-66/86FC	26-May-86	0.04	0	0
21	Sonebhadra	8-374/85FRY(CONS)	04-Aug-86	0.46	0	0
22	Bijnore	8-306/85FRY(CONS)	07-Aug-86	3.75	0	0
23	Ghaziabad	8-112/86FC	08-Aug-86	0.962	0	0
24	Sonebhadra	8-375/85-FC	26-Sep-86	0.091	0	0
25	Chandauli	8-78/86FC	31-Oct-86	2	0	2
26	Mirzapur	8-456/84-FRY(CONS)	26-Dec-86	42.38	2.445	39.93
		Year- 1986		57.09	2.45	49.42
27	Muzaffarnagar	8-577/84FRY(CONS)	05-Jun-87	2.55	0	0
28	Sonebhadra	8-81/82-FC	03-Sep-87	5.9	0	0
29	Gorakhpur	8-175/87FC	06-Nov-87	0.384	0	0
30	Bijnore	8-240/86-FC	09-Nov-87	4.16	0	4.16
		Year- 1987		12.99	0.00	4.16
31	Sultanpur	8-378/87FC	05-Jan-88	0.206	0	0
32	Bijnore	8-359/87-FC	14-Jan-88	1.695	0	1.695
33	Etawah	8-54/87-FC	06-May-88	2.86	0	0
34	Agra	8-55/87-FC	06-May-88	5.13	1	0
		Year- 1988		9.89	1.00	1.70
35	Bijnore	8-506/88-FC	06-Jan-89	3.578	8	3.578
36	Sonebhadra	8-477/88FC	10-Jan-89	1.983	0	1.983
37	Saharanpur	8-13/89FC	09-Feb-89	0.3415	0	0
38	Meerut	8-157/89FC	10-Apr-89	0.25	0	0
39	Mccrut	8-157/89-FC	10-Apr-89	0.543	2	0
40	Unnao	8-307/87FC	02-May-89	0.88	0	0
41	Gonda	8-165/89-FC	22-May-89	105.44	0	0
42	Sonebhadra	8-204/89FC	22-May-89	12.49	0	12.49
43	Sonebhadra	8-350/87-FC	30-May-89	185.84	0	189.839
44	Chirkut	8-220/89FC.	16-Jun-89	1.665	0	1.665
45	Saharanpur	8-2/89-FC	20-Jun-89	6.11	0	6.11
46	Sonebhadra	8-202/85-FC	26-Jun-89	141.87	283.74	141.87
47	Sonebhadra	8-202/85-FC	26-Jun-89	103.12	0	103.12
48	Sonebhadra	8-269/87-FC	03-Aug-89	12.32	0	13

Sr. No.	Name of District/Division	GOI release Order No	GOI Date	Forest area Diverted	Degraded forest land	Non forest land
1	2	3	4	5	6	7
49	Saharanpur	8-50/81FC	23-Nov-89	0.291	0	0
50	Muzaffarnagar	8-5B5/84-FRY(CONS)	16-Dec-89	2.17	0	2.17
		Year- 1989		578.89	293.74	475.83
51	Unnao	8-428/89FC	19-Feb-90	31.5	0	31.7
52	Sitapur	8B/09/128/90/FC-C/107-9	22-May-90	0.52	1.04	0
53	Sonebhadra	8-109/90-FC	28-Jun-90	42.5878	0	42.5878
54	Agra	8-514/89FC	05-Jul-90	5.81	0	5.81
55	Banda	8B/07/131/90/FC-C/114	09-Jul-90	0.95	0	0
56	Sonebhadra	8-298/87-FC	30-Jul-90	1305	0	1565.59
57	Lalitpur	8-275/87-FC	14-Sep-90	626.07	0	626.07
58	Mathura	8-141/90FC	23-Oct-90	68.8	68.8	0
59	Saharanpur	8B/08/49/90/FC-C/5044	03-Dec-90	0.99	1.0087	0
		Year- 1990		2082.23	70.85	2271.76
60	Sonebhadra	8-412/89-FC	23-Aug-91	744	0	744
		Year- 1991		744.00	0.00	744.00
61	Etawah	8-199/90-FC	07-May-92	35.52	0	35.52
		Year- 1992		35.52	0.00	35.52
62	Sonebhadra	8-197/91-FC/707/89	01-Nov-93	319.28	0	319.28
		Year- 1993		319.28	0.00	319.28
63	Unnao	8-25/90-FC	28-Jan-94	2.153	0	2.39
64	Bareilly	8B/04/230/92/FC-C/304	18-Mar-94	0.2088	0	0
65	Jhansi	8B/07/630/94/FC-C/803	16-Jun-94	4.89	0	4.918
66	Etawah	8B/02/609/93/FC-C/879	04-Jul-94	2.82	5.64	2.82
67	Sonebhadra	8-198/91/FC	09-Sep-94	807.5	0	807.5
68	Bijnore	8B/04/370/93/FC-C	21-Nov-94	12.15	24.3	0
		Year- 1994		829.72	29.94	817.63
69	Etawah	8B/09/586/93/FCC/93	31-Jan-95	1.3636	0	1.3636
70	Mathura	8-4/94-FC	18-Apr-95	25	25	0
71	Sonebhadra	8B/09/324/92/FCC/409	22-May-95	2.1713	0	3.79
72	Bulandshahar	8B/01/733/94/FCC/399	23-May-95	0.8463	0	0.8463
73	Agra	8B/09/403/93/FC-C	25-Aug-95	9.2	0	9.2
74	Agra	8B/778/95/FC-C/784	04-Sep-95	0.0862	2.52	0
75	Mau	8B/04/787/95/FCC/1385	20-Oct-95	0.156	0	0
76	Ghazipur	8B/09/767/95/FCC/1437	09-Nov-95	2.777	5.554	0
		Year- 1995		41.60	33.07	15.20
77	Sonebhadra	8B/04/598/93/FC-C	23-Feb-96	5.658	11.316	6
78	Etawah	8B/01/757/94-FCC	12-Apr-96	0.4211	0	0.4211
79	Sonebhadra	8-5/94-FC	23-May-96	258	0	258
80	Sonebhadra	8-75/95-FC	17-Jul-96	52.9666	106	0
81	Sonebhadra	8-10/94-FC	14-Oct-96	38.2591	0	0
82	Sonebhadra	8B/15/587/93/FC/1224	25-Oct-96	2.8	0	2.8
		Year- 1996		358.10	117.32	267.22
83	Raebareilly	8B/08/829/96/FCC/138	22-Jan-97	4.931	0	4.931
84	Meerut	8B/15/886/97/FCC/644	05-Jun-97	3.6412	0	4.52
85	Muzaffarnagar	8B/09/310/92/FCC/1145	02-Dec-97	2.9	0	2.9
		Year- 1997		11.47	0.00	12.35
86	Sonebhadra	8-200/90-FC	09-Feb-98	9.6818	0	9.6818
87	Ghaziabad	8B/01/1229/97/FC/243	12-May-98	3.625	0	3.625
88	Kheri	8B/09/1705/98/FC/341	03-Jul-98	0.47	0	0
89	Fatehpur	8B/04/1404/97/FC	14-Aug-98	2.002	4.004	0
90	Mirzapur	8-76/97-FC	21-Aug-98	24.828	0	0
91	Ghaziabad	8B/09/1745/98/FC/492	01-Sep-98	30.873	0	0
92	Mathura	7-27/98-FC	11-Sep-98	12	0	12.582
93	Bareilly	8B/15/1657/98/FC/541	15-Oct-98	0.137	0.274	0
		Year- 1998		83.62	4.28	25.89
94	Sonebhadra	8B/04/1658/98/FC/63	25-Jan-99	2.5138	5.0276	0
95	Jhansi	8-30/98-FC	18-Feb-99	26.231	0	26.231
96	Sonebhadra	8-05/1993-FC(Pt.)	22-Feb-99	61.2348	122.4696	61.2348
97	Sonebhadra	8B/04/1692/98/FC	08-Mar-99	19.96	0	19.96
98	Etawah	8B/15/1756/98/FC/236	16-Apr-99	3.52	7.04	0

46
For APO

Sr. No.	Name of District/Division	GOI release Order No	GOI Date	Forest area Diverted	Degraded forest land	Non forest land
1	2	3	4	5	6	7
99	Sonebhadra	8B/04/634/94/FC/313	12-May-99	2.3036	4.6072	0
100	Lalitpur	8B/04/1763/98/FC/841	20-Jul-99	7.5	15	0
101	Lucknow	8B/09/1979/99/FC/957	02-Sep-99	14.7	30	0
102	Gonda	8B/09/1938/99/FC/963	09-Sep-99	0.8	0	0
103	Jhansi	8B/15/1975/99/FC/605	01-Oct-99	0.39	0.78	0
104	Sultanpur	8B/15/1766/98/FC/648	20-Oct-99	3.769	0	3.769
105	Unnao	8B/09/1943/99/FC/FRY/1459	29-Oct-99	8	0	0
106	Unnao	8B/09/2040/99/FC/715	22-Nov-99	0.1	0	0
107	Kheri	8B/15/1920/99/FC/716	29-Nov-99	0.016	0	0
108	Pilibhit	8B/09/2014/99/FC/752	15-Dec-99	1.56	0	1.642
109	Jaunpur	8B/09/2048/99/FC/770	15-Dec-99	0.49	0	0
		Year- 1999		153.09	184.92	112.84
110	Agra	8B/09/2058/2000/FC/44	07-Jan-00	22.4	0	0
111	Bareilly	8B/04/2065/2000/FC/135	20-Jan-00	0.7066	0	0
112	Meerut	8B/09/1830/99/FC/60	27-Jan-00	0.0908	0	0
113	Jaunpur	8B/09/2064/2000/FC/59	27-Jan-00	0.23	0	0
114	Lalitpur	8-64/99-FC	12-Feb-00	32.718	21.09	32.718
115	Bijnore	8B/09/2080/2000/FC/124	16-Feb-00	0.945	0	0
116	Fatehpur	8B/09/2088/2000/FC/249	21-Feb-00	85.78	0	0
117	Kanpur	8B/09/2087/2000/FC/250	21-Feb-00	112.4	0	0
118	Gonda	8B/15/2084/2000/FC/151	23-Feb-00	19.875	0	0
119	Saharanpur	8B/15/2039/2000/FC/159	24-Feb-00	0.0456	0	0
120	Meerut	8B/15/2090/2000/FC/158	24-Feb-00	0.2228	1.4	0
121	Etawah	8B/15/1755/98/FC/220	22-Mar-00	2.024	0	2.024
122	Agra	8B/04/2008/99/FC/300	07-Apr-00	2.3452	0	2.3452
123	Siddharthnagar	8B/09/1907/99/FC/325	13-Apr-00	0.7	1.4	0
124	Varanasi	8B/UP/2129/09/2000/FC/328	13-Apr-00	9.5	0	0
125	Allahabad	8B/UP/2127/09/FC/327	13-Apr-00	13	0	0
126	Sitapur	8B/UP/2138/09/2000/FC/615	10-May-00	0.5072	0	0
127	Lalitpur	8B/15/1976/99/FC/428	12-Jun-00	3.804	7.608	0
128	Jalaun	8B/15/1977/99/FC/429	12-Jun-00	3.3	8	0
129	Fatehpur	8B/UP/2157/09/2000/FC/456	29-Jun-00	20.58	0	0
130	Agra	8B/UP/2167/15/2000/FC/463	10-Jul-00	0.2011	0.4022	0
131	Mathura	8B/UP/2167/15/2000/FC/462	10-Jul-00	0.305	0.305	0
132	Saharanpur	8B/09/2073/2000/FC/836	11-Jul-00	0.46	0	0
133	Kaushambi	8B/UP/2264/09/2000/FC/617	18-Aug-00	46	0	0
134	Lucknow	8B/UP/2241/04/2000/FC/1136	28-Aug-00	0.784	1.568	0
135	Gautam budhanagar	8B/UP/2288/15/2000/FC/1130	31-Aug-00	4.8	9.6	0
136	Etawah	8B/UP/2268/09/2000/FC/1210	04-Sep-00	41.65	0	0
137	Kanpur	8B/15/2145/99/FC/669	06-Sep-00	10	5	0
138	Kanpur	8B/15/2046/99/FC/668	06-Sep-00	12.73	6.4	0
139	Chandauli	8B/UP/2308/09/2000/FC/1282	26-Sep-00	24.3	0	0
140	Sonebhadra	8B/04/2074/2000/FC/726	06-Oct-00	6.394	12.788	0
141	Lucknow	8B/UP/2225/15/2000/FC/1415	16-Oct-00	4.9955	13	0
142	Kanpur	8-32/2000-FC	25-Oct-00	25	25	0
143	Lucknow	8B/UP/15/416/93/FC/1385	31-Oct-00	1.56	3.12	1.56
144	Bijnore	8B/UP/2365/15/2000/FC/785	01-Nov-00	0.054	0	0
145	Agra	8B/UP/2392/09/2000/FC/1577	22-Nov-00	6.29	12.6	0
146	Saharanpur	8B/03/1908/99/FC/944	11-Dec-00	2	4	0
147	Balrampur	8B/09/1899/99/FC/941	12-Dec-00	0.8125	1.625	0
148	Lalitpur	8-61/96-FC	20-Dec-00	29.42	0	29.42
		Year- 2000		548.93	134.91	68.07
149	Chitrkut	8B/UP/403/15/2001/FC/1050	18-Jan-01	3.9	0	0
150	Agra	8B/UP/2402/09/2001/FC/1070	19-Jan-01	45.5156	1.1312	0
151	Firozabad	8B/UP/2400/09/2000/FC/1071	19-Jan-01	129.74	259.58	0
152	Jalaun	8B/UP/06/5/2001/FC/1129	29-Jan-01	0.125	0	0
153	Sant Ravidas Nagar	8B/UP/04/7/2001/FC/1131	29-Jan-01	0.297	0	0
154	Moradabad	8B/UP/2409/09/2001/FC/1137	06-Feb-01	0.225	0	0
155	Mirzapur	11-4/2001-FC (Pt. I)	08-Feb-01	2.527	0	0
156	Kanpur	8-70/2000-FC	08-Feb-01	44.57	44.57	0

Sr. No.	Name of District/Division	GOI release Order No	GOI Date	Forest area Diverted	Degraded forest land	Non forest land
1	2	3	4	5	6	7
157	Auraiya	8B/UP/2166/04/2000/FC/1175	19-Feb-01	2.285	4.57	0
158	Bareilly	8B/UP/06/2001/FC/1876	20-Feb-01	0.045	0	0
159	Moradabad	8B/UP/2410/09/FC/1249	01-Mar-01	0.03	0	0
160	Lucknow	8B/UP/06/9/2001/FC/1933	08-Mar-01	7.54	15	0
161	Unnao	8B/UP/06/7/2001/FC/1932	08-Mar-01	23.78	0	0
162	Gautam budhanagar	8B/UP/09/12/2001/FC/1299	23-Mar-01	0.107	0	0
163	Agra	8B/UP/16/10/2001/FC/25	12-Apr-01	0.18	0	0
164	Agra	8B/UP/06/6/2001/FC/35	12-Apr-01	0.0301	0	0
165	Shahajahanpur	8B/UP/2327/15/2000/FC/47	20-Apr-01	0.0126	0	0
166	Allahabad	8-59/99-FC	20-Apr-01	186.97	0	186.97
167	Sonebhadra	8-89/99-FC/1162(F)	26-Apr-01	38.83	78	0
168	Lucknow	8B/UP/06/17/2001/FC/91	10-May-01	0.013	1	0
169	Meerut	8B/UP/2407/01/2001/FC/141	25-May-01	1.82	0	1.82
170	Lalitpur	8-80/200-FC(S I)	08-Jun-01	368.1	0	368.1
171	Jalaun	8B/UP/15/2093/2000/FC/207	15-Jun-01	0.405	0	0
172	Pratapgarh	8B/09/672/94/FC/208	18-Jun-01	3.7	7.4	0
173	Lalitpur	8B/UP/09/8/2001/FC/263	29-Jun-01	6.7	0	0
174	Gorakhpur	8B/UP/06/40/2001/FC/41	30-Aug-01	1.1	0	0
175	Sonebhadra	8B/UP/2307/2000/FC/55	11-Sep-01	12.5	25	0
176	Lucknow	8B/UP/06/30/2001/FC/71	24-Sep-01	4.4	8.8	0
177	Moradabad	8B/UP/06/31/2001/FC/104	28-Sep-01	0.505	1.01	0
178	Auraiya	8-40/2000-FC	13-Nov-01	30	60	0
179	Muzaffarnagar	8B/UP/06/35/2001/FC/189	16-Nov-01	0.419	0	0
180	Ghaziabad	8B/UP/08/29/2001/FC/195	27-Nov-01	3	0	0
181	Unnao	8B/UP/06/37/2001/FC/252	20-Dec-01	22.475	44.95	0
		Year- 2001		941.85	551.01	556.89
182	Agra	8B/UP/06/01/2002/FC/319	11-Jan-02	14	28	0
183	Moradabad	8B/UP/06/02/2002/FC/312	15-Jan-02	0.375	0	0
184	Auraiya	8B/UP/2224/09/2000/FC/321	18-Jan-02	47.14	0	0
185	Ghaziabad	8B/UP/6/3/2002/FC/357	29-Jan-02	0.83	0	0
186	Kheri	8B/UP/2369/15/2000/FC/410	02-Feb-02	7.8375	15.67	7.8375
187	Kheri	8B/UP/2367/15/2000/FC/411	02-Feb-02	3.144	6.288	3.144
188	Chitrkut	8B/UP/09/28/2001/FC/371	04-Feb-02	4.974	3.6	0
189	Sonebhadra	8B/15/1585/97/FC/393	14-Feb-02	3.98	0	3.98
190	Varanasi	8B/UP/2270/09/2000/FC/386	20-Feb-02	22	0	0
191	Sonebhadra	8B/UP/2148/04/2001/FC/395	25-Feb-02	1.23	2.5	0
192	Kheri	8B/UP/2368/15/2000/FC/412	25-Feb-02	0.9919	1.9838	0
193	Bijnore	8-82/2000-FC	04-Apr-02	22	44	0
194	Agra	8B/UP/04/75/2002/FC/01	04-Apr-02	0.0016	0	0
195	Siddhartnagar	8B/UP/09/6/2002/FC/64	20-May-02	0.05	0	0
196	Sitapur	8B/UP/06/2002/FC/111	10-Jun-02	0.5064	0	0
197	Agra	8B/UP/04/8/2002/FC/113	10-Jun-02	0.6582	0	0
198	Meerut	8B/UP/04/04/2002/FC/135	19-Jun-02	2.761	5.522	0
199	Muzaffarnagar	8B/UP/06/9/2002/FC/170	12-Jul-02	0.083	0	0
200	Bareilly	8B/UP/04/10/2002/FC/181	23-Jul-02	0.55	0	0
201	Saharanpur	8B/UP/09/12/2002/FC/185	23-Jul-02	0.275	0	0
202	Bijnore	8B/UP/09/13/2002/FC/178	23-Jul-02	0.2311	0	0
203	Bijnore	8B/UP/09/14/2002/FC/177	23-Jul-02	0.375	0	0
204	Meerut	8B/UP/06/15/2002/FC/192	25-Jul-02	0.4	0	0
205	Gonda	8B/UP/06/16/2002/FC/209	30-Jul-02	0.47	0	0
206	Agra	8B/UP/2317/04/2000/FC/218	31-Jul-02	2.3561	4.7122	0
207	Gonda	8B/UP/09/18/2002/FC/223	01-Aug-02	0.36	0	0
208	Sant Ravidas Nagar	8B/UP/1266/09/2000/FC/275	04-Sep-02	74.8	0	0
209	Lucknow	8B/UP/06/19/2002/FC/280	10-Sep-02	1.76	0	0
210	Srawast	8B/UP/06/26/2002/FC/72	06-Nov-02	2.2	0	0
211	Sonebhadra	8B/UP/09/16/2001/FC/30	14-Nov-02	1.6187	4.2374	0
212	Sonebhadra	8B/UP/09/16/2001/FC/30	14-Nov-02	1.6194	3.2374	0
213	Sitapur	8B/UP/09/24/2002/FC/20	15-Nov-02	0.215	0	0
214	Saharanpur	8-81/2001-FC	18-Nov-02	1145	0	0
215	Fatehpur	8B/UP/08/27/2002/FC/37	25-Nov-02	0.1248	0	0

48

Sr. No.	Name of District/Division	GOI release Order No	GOI Date	Forest area Diverted	Degraded forest land	Non forest land
1	2	3	4	5	6	7
216	Behraich	8B/UP/06/25/2002/FC/35	25-Nov-02	1.5	0	0
217	Meerut	8B/UP/04/21/2002/FC/424	04-Dec-02	0.1388	0	0
218	Meerut	8B/UP/04/23/2002/FC/423	04-Dec-02	0.1388	0	0
219	Meerut	8B/UP/04/22/2002/FC/422	04-Dec-02	0.1174	0	0
220	Mirzapur	8-9/94-FC	23-Dec-02	180.79	0	180.79
		Year- 2002		1547.60	119.75	195.75
221	Hathrus	8B/UP/04/28/2002/FC/8	02-Jan-03	0.4892	0	0
222	Firozabad	8B/UP/04/29/2002/FC	02-Jan-03	0.2852	0	0
223	Etah	8B/UP/04/31/2002/FC	02-Jan-03	0.437	0	0
224	Mathura	8B/UP/06/1/2003/FC/14	06-Jan-03	1.48	0	0
225	Sitapur	8B/UP/09/20/2002/FC/30	14-Jan-03	1.27	0	0
226	Muzaffarnagar	8B/UP/04/13/2001/FC/96	14-Feb-03	4.9725	9.945	0
227	Aligarh	8B/UP/04/4/2003/FC/135	26-Feb-03	0.2116	0	0
228	Kanpur	8B/UP/06/5/2003/FC/150	06-Mar-03	8	0	0
229	Jaunpur	8B/UP/06/30/02/FC/228	01-Apr-03	2.75	0	0
230	Balia	8B/UP/04/08/2003/FC	03-Apr-03	0.0983	0	0
231	Mau	8B/UP/04/9/2003/FC/233	07-Apr-03	0.0594	0	0
232	Sitapur	8B/UP/09/7/2003/FC/239	10-Apr-03	1.757	0	0
233	Sonebhadra	8-142/2002-FC	06-May-03	126.771	255	0
234	Sonebhadra	8-141/2002-FC	06-May-03	63.96	127.92	0
235	Mirzapur	8B/UP/04/11/2003/FC/353	18-Jun-03	0.53	0	0
236	Bareilly	8B/UP/09/6/2003/FC/356	20-Jun-03	0.0189	0	0
237	Sonebhadra	8-128/2002-FC	18-Aug-03	115.18	230.36	0
238	Moradabad	8B/UP/06/25/2003/FC/600	06-Oct-03	7.2	0	0
239	Gonda	8B/UP/06/10/2003/FC/631	16-Oct-03	6.7	0	0
240	Siddharthnagar	8B/UP/04/32/2003/FC/690	11-Nov-03	0.0654	0	0
241	Balrampur	8B/UP/02/34/2001/FC/1024	27-Nov-03	19.171	0	19.171
242	Mainpuri	8B/UP/04/12/2003/FC/1039	05-Dec-03	0.3588	0	0
243	Fatehpur	8B/UP/06/28/2003/FC/1075	17-Dec-03	11.2	0	0
244	Hardoi	8B/UP/06/38/2003/FC/1083	19-Dec-03	5.09	0	0
		Year- 2003		378.04	623.23	19.17
245	Fatehpur	8B/UP/44/26/2003/FC/1183	19-Jan-04	54	0	0
246	Etawah	8B/UP/06/01/2004/FC/1264	04-Feb-04	0.54	0	0
247	Kheri	8B/UP/09/11/2002/FC/1265	04-Feb-04	0.1	0.2	0
248	Fatehpur	8B/UP/06/39/2003/FC/1160	25-Feb-04	85.78	0	0
249	Allahabad	8B/UP/04/36/2003/FC/1218	11-Mar-04	0.665	0	0
250	Sonebhadra	8-98/2003-FC	30-Apr-04	280.48	0	0
251	Sonebhadra	8-97/2003-FC	30-Apr-04	453.506	0	0
252	Sonebhadra	8-99/2003/FC	07-May-04	102.247	0	0
253	Kaushambi	8B/UP/06/5/2004/FC/90	11-May-04	5.76	0	0
254	Allahabad	8B/UP/06/04/2004/FC/149	20-May-04	5.2	0	0
255	Siddharthnagar	8B/UP/07/7/2004/FC/173	24-May-04	3.46	0	0
256	Etawah	8B/UP/04/12/2003/FC/221	02-Jun-04	0.3772	0	0
257	Kanpur	8B/UP/04/8/2004/FC/295	04-Jun-04	0.368	0	0
258	Allahabad	8B/UP/04/02/2004/FC/347	23-Jun-04	0.6032	0	0
259	Kaushambi	8B/UP/04/12/2004/FC/381	24-Jun-04	0.9152	0	0
260	Muzaffarnagar	8B/UP/02/06/2004/FC/389	05-Jul-04	0.0542	0	0
261	Siddharthnagar	8B/UP/06/20/2004/FC	03-Aug-04	0.027	0.054	0
262	Pilibhit	8B/UP/06/37/2000/FC/582	10-Aug-04	0.32	0	0
263	Siddharthnagar	8B/UP/06/22/2004/FC/580	10-Aug-04	0.0135	0	0
264	Sonebhadra	8B/UP/02/26/2003/FC/596	11-Aug-04	3	0	3
265	Shahajahanpur	8B/UP/06/21/2003/FC/636	20-Aug-04	6.4	0	0
266	Siddharthnagar	8B/UP/06/26/2004/FC/669	26-Aug-04	0.15	0.3	0
267	Lalitpur	8B/UP/09/24/2004/FC/672	26-Aug-04	0.328	0	0
268	Lucknow	8B/UP/09/14/2004/FC/768	16-Sep-04	0.1917	0	0
269	Meerut	8B/UP/04/30/2004/FC/785	21-Sep-04	0.1174	0	0
270	Muzaffarnagar	8B/UP/09/31/2004/FC/782	21-Sep-04	0.0312	0	0
271	Moradabad	8B/UP/09/36/2004/FC/779	21-Sep-04	0.12	0	0
272	Varanasi	8B/UP/09/34/2004/FC	21-Sep-04	0.025	0	0
273	Varanasi	8B/UP/09/35/2004/FC/792	21-Sep-04	0.04	0	0

Sr. No.	Name of District/Division	GOI release Order No	GOI Date	Forest area Diverted	Degraded forest land	Non forest land
1	2	3	4	5	6	7
274	Ghaziabad	8B/UP/04/19/2004/FC/991	19-Oct-04	1.2251	2.4502	0
275	Gorakhpur	8B/UP/09/42/2004/FC/935	19-Oct-04	0.039	0	0
276	Agra	8B/UP/09/50/2004/FC/936	19-Oct-04	0.045	0	0
277	Etah	8B/UP/09/43/2004/934	19-Oct-04	0.04	0	0
278	Gautam budhanagar	8B/UP/04/818/2004/FC/930	20-Oct-04	0.4212	0	0
279	Rampur	8B/UP/09/48/2004/FC/943	20-Oct-04	0.175	0	0
280	Jyotibba Phulenagar	8B/UP/09/39/2004/FC/944	20-Oct-04	0.0216	0	0
281	Mathura	8B/UP/09/44/2004/FC/945	20-Oct-04	0.025	0	0
282	Saharanpur	8B/UP/06/54/2004/FC/961	25-Oct-04	0.0	0	0
283	Lucknow	8B/UP/09/56/2004/FC/979	10-Nov-04	0.2	1	0
284	Mirzapur	8B/UP/09/23/2004/FC/995	10-Nov-04	0.0396	0	0
285	Allahabad	8B/UP/09/28/2004/FC/998	11-Nov-04	0.0188	0	0
286	Allahabad	8B/UP/09/26/2004/FC/999	11-Nov-04	0.055	0	0
287	Allahabad	8B/UP/09/27/2004/FC/997	11-Nov-04	0.0216	0	0
288	Allahabad	8B/UP/09/25/2004/FC/996	11-Nov-04	0.06	0	0
289	Bareilly	8B/UP/09/46/2004/FC/1012	17-Nov-04	0.06	0	0
290	Lucknow	8B/UP/06/68/2004/FC/1020	19-Nov-04	16.43	1.24	0
291	Gonda	8B/UP/06/61/2004/FC/1019	19-Nov-04	1.26	0	0
292	Meerut	8B/UP/04/38/2004/FC/1018	19-Nov-04	1.1484	2.2968	0
293	Faizabad	8B/UP/06/63/2004/FC/1027	22-Nov-04	0.6	0	0
294	Faizabad	8B/UP/06/70/2004/FC/1026	22-Nov-04	71.04	0	0
295	Gorakhpur	8B/UP/06/69/2004/FC/1025	22-Nov-04	17.79	0	0
296	Kushi nagar	8B/UP/06/71/2004/FC/1028	22-Nov-04	95.43	0	0
297	Rampur	8B/UP/06/87/2004/FC/1074	06-Dec-04	0.025	0	0
298	Sitapur	8B/UP/06/89/2004/FC/1073	06-Dec-04	0.3612	0	0
299	Sitapur	8B/UP/06/86/2004/FC/1076	06-Dec-04	0.3224	0	0
300	Mirzapur	8B/UP/06/85/2004/FC/1072	06-Dec-04	0.0264	0	0
301	Kanpur Dehat	8B/UP/06/55/2004/FC/1105	08-Dec-04	8.7	0	0
302	Jyotibba Phulenagar	8B/UP/09/88/2004/FC/1357	14-Dec-04	0.04	0	0
		Year- 2004		1221.36	7.54	3.00
303	Gorakhpur	8B/UP/07/13/2004/FC/1450	05-Jan-05	4.13	8.26	0
304	Maharaj ganj	8B/UP/09/93/2004/FC/1465	06-Jan-05	1.215	0	0
305	Maharaj ganj	8B/UP/09/94/2004/FC/1475	07-Jan-05	1.945	0	0
306	Maharaj ganj	8B/UP/09/91/2004/FC/1476	07-Jan-05	2.886	0	0
307	Etah	8B/UP/07/96/2004/FC/1497	07-Jan-05	1.5	0	0
308	Unnao	8B/UP/04/16/2004/FC/1501	13-Jan-05	0.24	0	0
309	Meerut	8B/UP/04/17/2004/FC/1515	14-Jan-05	0.988	0	0
310	Lucknow	8B/UP/09/92/2004/FC/1566	25-Jan-05	1.54	0	0
311	Bijnore	8B/UP/09/01/2005/FC/1589	31-Jan-05	0.0456	0	0
312	Siddharthnagar	8B/UP/07/02/2005/FC/1630	08-Feb-05	4.46	0	0
313	Unnao	8B/UP/06/03/2005/FC/1688	11-Feb-05	1.9	0	0
314	Bareilly	8B/UP/09/32/2004/FC/1654	11-Feb-05	0.03	0.06	0
315	Kanpur Dehat	8B/UP/06/15/2003/FC/1732	22-Feb-05	54	0	0
316	Saharanpur	8B/UP/06/12/2005/FC/1850	10-Mar-05	0.2	0	0
317	Azamgarh	8B/UP/06/13/FC/1844	10-Mar-05	12.4	0	0
318	Mahoba	8-20/2005-FC	22-Mar-05	24.477	0	24.477
319	Jhansi	8-20/2005-FC	22-Mar-05	23.735	0	23.735
320	Siddharthnagar	8B/UP/07/18/2005/FC/1948	31-Mar-05	5.07	0	0
321	Jaunpur	8B/UP/06/10/2004/FC/1968	08-Apr-05	0.75	0	0
322	Moradabad	B/UP/07/20/2005/FC/03	15-Apr-05	0.55	0	0
323	Mirzapur	8B/UP/06/23/2005/FC	20-Apr-05	0.054	0	0
324	Mirzapur	8B/UP/06/23/2005/FC/2023	26-Apr-05	0.05	0	0
325	Chandauli	11-48/2002-FC	30-Apr-05	1.2	0	0
326	Chandauli	11-48/2002-FC	30-Apr-05	1.8	0	0
327	Chandauli	11-48/2002-FC	30-Apr-05	3.6	0	0
328	Bijnore	8B/UP/06/21/2005/FC/2031	03-May-05	0.06	0	0
329	Mainpuri	8B/UP/04/97/2004/FC/2038	05-May-05	0.276	0	0
330	Badayun	8B/UP/06/22/2005/FC/2041	05-May-05	0.069	0	0
331	Moradabad	8B/UP/06/27/2005/FC/2081	13-May-05	4.8	0	0
332	Basti	8B/UP/06/62/2004/FC/2083	13-May-05	95.406	0	0

Sr. No.	Name of District/Division	GOI release Order No	GOI Date	Forest area Diverted	Degraded forest land	Non forest land
1	2	3	4	5	6	7
333	Lalitpur	8B/UP/06/26/2003/FC/2085	13-May-05	0.2	0	0
334	Moradabad	8B/UP/09/33/2004/FC/2082	13-May-05	0.035	0	0
335	Saharanpur	8B/UP/06/29/2005/FC/2091	20-May-05	0.42	0	0
336	Kheri	8B/UP/06/30/2005/FC/2092	20-May-05	0.072	0	0
337	Mau	8B/UP/07/28/2005/FC/2116	20-May-05	1.527	0	0
338	Chandauli	8B/UP/06/11/2005/FC/2101	20-May-05	3.35	0	3.35
339	Rampur	8B/UP/09/49/2004/FC/2127	25-May-05	0.0686	0	0
340	Ghaziabad	8B/UP/09/49/2004/FC/2160	26-May-05	0.022	0	0
341	Mau	8B/UP/09/25/FC/2205	03-Jun-05	2.1017	0	0
342	Lucknow	8B/UP/04/36/2005/FC/2238	15-Jun-05	0.7488	0.75	0
343	Ghazipur	8B/UP/07/34/2005/FC/2226	15-Jun-05	1.278	0	0
344	Jaunpur	8-9/2003-FC	21-Jun-05	50.351	0	0
345	Baroilly	8B/UP/09/04/2005/FC/2297	05-Jul-05	2.3228	4.6458	0
346	Barabanki	8B/UP/09/24/2005/FC/2311	07-Jul-05	0.6534	1.3068	0
347	Varanasi	8B/UP/07/44/2005/FC/2313	07-Jul-05	1.2936	0	0
348	Moradabad	8B/UP/09/48/2005/FC/2351	11-Jul-05	6.5	0	0
349	Ghazipur	8B/UP/07/47/2005/FC/2331	12-Jul-05	3.03	0	0
350	Rampur	8B/UP/07/38/2005/FC/2363	13-Jul-05	2.29	0	0
351	Gonda	8B/UP/02/2/2001/FC/415	16-Jul-05	1.4	0	1.4
352	Lucknow	8B/UP/06/35/2005/FC/2388	19-Jul-05	0.0025	0	0
353	Jyotibba Phulnagar	8B/UP/06/49/2005/FC-2429	29-Jul-05	53.43	0	0
354	Ghazipur	8B/UP/07/45/2005/FC/2476	03-Aug-05	2.4618	0	0
355	Ballia	8B/UP/07/41/2005/FC/2472	03-Aug-05	1.48	0	0
356	Ballia	8B/UP/07/37/2005/FC/2479	03-Aug-05	3.47	0	0
357	Mau	8B/UP/07/45/2005/FC/2476	03-Aug-05	2.461	0	0
358	Ghazipur	8B/UP/07/40/2005/FC/2473	03-Aug-05	1.45	0	0
359	Ghazipur	8B/UP/07/43/2005/FC/2474	03-Aug-05	1.0508	2.1016	0
360	Ghazipur	8B/UP/07/42/2005/FC/2475	03-Aug-05	2.51	0	0
361	Mathura	8B/UP/09/51/2005/FC/2517	16-Aug-05	0.024	0	0
362	Faizabad	8B/UP/04/50/2005/FC/2546	18-Aug-05	1.415	0	0
363	Lucknow	8B/UP/06/03/2004/FC/2551	22-Aug-05	2.03	0	0
364	Mirzapur	8B/UP/06/46/2005/FC/2576	25-Aug-05	0.0704	0	0
365	Ghaziabad	8B/UP/06/58/2005/FC/2606	05-Sep-05	29.41	0	0
366	Muzaffarnagar	8B/UP/04/52/2005/FC/2611	06-Sep-05	0.975	0	0
367	Gonda	8B/UP/02/54/2005/FC/2179	22-Sep-05	0.611	0	0
368	Gautam budhanagar	8B/UP/04/3/2003/FC/2209	29-Sep-05	22.68	22.68	0
369	Agra	8B/UP/07/90/2004/FC/2215	03-Oct-05	23.5856	47.1712	0
370	Varanasi	8B/UP/06/21/2004/FC/2306	26-Oct-05	4.052	0	0
371	Sultanpur	8B/UP/09/53/2004/FC/2325	26-Oct-05	0.02386	0	0
372	Muzaffarnagar	8B/UP/04/63/2005/FC/764	14-Nov-05	0.506	0	0
373	Muzaffarnagar	8B/UP/04/60/2005/FC/765	14-Nov-05	0.7446	0	0
374	Muzaffarnagar	8B/UP/04/64/2005/FC/766	14-Nov-05	0.14	0	0
375	Muzaffarnagar	8B/UP/04/61/2005/FC/763	14-Nov-05	0.0906	0	0
376	Gautam budhanagar	8B/UP/09/26/2001/FC/2609	17-Nov-05	4.1872	9.75	4.1872
377	Gorakhpur	8B/UP/04/68/2005/FC/2636	01-Dec-05	0.234	0	0
378	Sonebhadra	B/UP/06/57/2005/FC/2688	08-Dec-05	0.84	1.68	0
379	Raebareli	8B/UP/09/58/2005/FC/2711	09-Dec-05	1.6288	3.2576	0
380	Bareilly	8B/UP/04/67/2005/FC/2721	13-Dec-05	0.4732	0	0
381	Jyotibba Phulnagar	8B/UP/02/89/2005/FC/2734	23-Dec-05	0.684	0	0
382	Shahjahanpur	8B/UP/09/41/2004/FC/2733	23-Dec-05	0.056	0	0
383	Aligarh	8B/UP/09/45/2004/FC/2737	23-Dec-05	0.05	0	0
384	Varanasi	2598/14-2-2005-600(24)/2005	30-Dec-05	1.2	0	0
385	Varanasi	2605/14-2-2005-600(21)/2005	30-Dec-05	3.6	0	0
386	Varanasi	2603/14-2-2005-600(30)/2005	30-Dec-05	1.8	0	0
		Year- 2005		496.47	101.66	57.15
387	Bijnore	8B/UP/06/74/2005/FC/2791	04-Jan-06	0.07	0	0
388	Baghpat	8B/UP/06/71/2005/FC/2825	13-Jan-06	0.997	0	0
389	Varanasi	3242/14-2-2005-800(57)/2005	27-Jan-06	0.046	0	0
390	Bijnore	8B/UP/04/09/2005/FC/2864	30-Jan-06	20.57	41.14	0
391	Gonda	8B/UP/02/39/2005/FC/2972	13-Feb-06	6.1443	0	6.1443

(51)

Sr. No.	Name of District/Division	GOI release Order No	GOI Date	Forest area Diverted	Degraded forest land	Non forest land
1	2	3	4	5	6	7
392	Agra	8B/UP/04/1/2006/FC/2912	13-Feb-06	0.9412	0	0
393	Gorakhpur	8B/UP/04/55/2005/FC/2990	23-Feb-06	0.9984	0	0
394	Rampur	8B/UP/04/4/2006/FC/2999	27-Feb-06	0.6968	0	0
395	Kanpur	8B/UP/06/5/2006/FC/3012	02-Mar-06	12.316	0	0
396	Kanpur	B/UP/09/72/2004/FC/3015	02-Mar-06	0.0268	0.0536	0
397	Jyotibba Phulenagar	8B/UP/04/11/2006/FC/3111	21-Mar-06	0.93145	0	0
398	Jhansi	8B/UP/06/2006/FC/2075	23-Mar-06	21.18	3.2	0
399	Unnao	8B/UP/06/2/2006/FC/3136	28-Mar-06	2.155	0	0
400	Kanpur	8B/UP/06/2/2006/FC/3116	28-Mar-06	2.16	0	0
401	Barabanki	8B/UP/06/67/2004/FC/3167	31-Mar-06	93.71	0	0
402	Ghaziabad	8B/UP/04/62/2005/FC/113	18-Apr-06	1.3832	2.7664	0
403	Sonebhadra	8B/UP/06/18/2006/FC/91	19-Apr-06	0.827	0	0
404	Moradabad	8B/UP/04/21/2006/FC/175	03-May-06	0.675	0	0
405	Moradabad	8B/UP/06/20/2006/FC/174	03-May-06	0.18	0	0
406	Rampur	8B/UP/06/24/2006/FC/217	11-May-06	4	0	0
407	Mahoba	8B/UP/07/73/2005/FC/310	30-May-06	0.165	0	0
408	Saharanpur	8B/UP/09/26/2006/FC/377	01-Jun-06	0.126	0	0
409	Sonebhadra	8B/UP/05/04/2004/FC/369	01-Jun-06	21.61	43.22	0
410	Lucknow	8B/UP/06/28/2006/FC/311	02-Jun-06	0.414	0	0
411	Lucknow	8B/UP/09/17/2006/FC/312	02-Jun-06	1.2	2.4	0
412	Moradabad	8B/UP/06/34/2006/FC/338	07-Jun-06	19.163	0	0
413	Lucknow	8B/UP/09/08/2005/FC/330	07-Jun-06	3.71	3.71	3.71
414	Mahoba	8B/UP/07/72/2005/FC/384	09-Jun-06	0.151	0.302	0
415	Chitrkut	8B/UP/09/38/2006/FC/486	19-Jun-06	0.38	0	0
416	Ambedkar Nagar	8B/UP/07/23/2006/FC/500	28-Jun-06	0.78	0	0
417	Agra	8B/UP/09/22/2006/FC/502	28-Jun-06	0.12	0	0
418	Barabanki	8B/UP/06/44/2006/FC/507	29-Jun-06	0.021	0	0
419	Jalaun	8B/UP/06/7/2006/FC/532	03-Jul-06	64.98	0	0
420	Barabanki	8B/UP/06/43/2006/FC/519	03-Jul-06	0.0935	0	0
421	Agra	8B/UP/06/40/2006/FC/281	04-Jul-06	51.91	0	0
422	Rampur	8B/UP/06/46/2006/FC/542	05-Jul-06	0.1379	0	0
423	Siddharthnagar	8B/UP/07/03/2006/FC/543	05-Jul-06	7.48	0	0
424	Sonebhadra	8-64/2004-FC	06-Jul-06	235.99	484	0
425	Hamirpur	8B/UP/06/45/2006/FC/602	10-Jul-06	0.15	0	0.3
426	Gorakhpur	8B/UP/04/39/2006/FC/643	10-Jul-06	0.5356	0	0
427	Meerut	8B/UP/06/47/2006/FC/659	12-Jul-06	20.31	0	0
428	Jalaun	8B/UP/04/49/2006/FC/690	28-Jul-06	0.32	0	0
429	Gonda	8B/UP/07/53/2006/FC/691	31-Jul-06	11.66	0	0
430	Lucknow	8B/UP/06/56/2006/FC/695	02-Aug-06	25.69	5.05	0
431	Allahabad	8B/UP/06/29/2006/FC/725	03-Aug-06	1.3	0	0
432	Muzaffarnagar	8B/UP/06/48/2006/FC/712	04-Aug-06	54.9	0	0
433	Jhansi	8B/UP/09/32/2006/FC/730	07-Aug-06	0.984	0	0
434	Agra	8B/UP/09/9/2006/FC/789	17-Aug-06	1.634	0	1.634
435	Agra	8B/UP/06/57/2006/FC/871	18-Aug-06	1.22	0	0
436	Allahabad	8B/UP/06/61/2006/FC/852	21-Aug-06	2.015	0	0
437	Kanpur Dehat	8B/UP/04/62/2006/FC/785	23-Aug-06	0.7084	0	0
438	Etawah	8-85/2006-FC	23-Aug-06	53.884	107.368	0
439	Rampur	8B/UP/06/66/2006/FC/863	30-Aug-06	0.11	0	0
440	Barabanki	8B/UP/09/69/2006/FC	11-Sep-06	0.0385	0	0
441	Gorakhpur	8B/UP/06/30/2006/FC/908	22-Sep-06	0.43	0	0
442	Hardoi	8B/UP/04/51/2006/FC/905	22-Sep-06	0.6128	0	0
443	Rampur	8B/UP/06/65/2006/FC/913	26-Sep-06	0.1355	0	0
444	Sultanpur	8B/UP/09/76/2006/FC/916	27-Sep-06	0.0112	0	0
445	Rampur	8B/UP/06/70/2006/FC/933	03-Oct-06	0.1212	0	0
446	Gonda	8B/UP/09/54/2006/FC/951	04-Oct-06	4.657	0	4.657
447	Baghpat	8B/UP/04/74/2006/FC/973	05-Oct-06	0.104	0	0
448	Pilibhit	8B/UP/06/85/2006/FC/979	12-Oct-06	0.2119	0.4238	0
449	Saharanpur	8B/UP/02/79/2006/FC/980	13-Oct-06	0.144	0	0
450	Bijnore	8B/UP/06/64/2006/FC/981	13-Oct-06	0.744	0	0
451	Meerut	8B/UP/04/87/2006/FC-983	13-Oct-06	0.0884	0	0

52
For APO

Sr. No.	Name of District/Division	GOI release Order No	GOI Date	Forest area Diverted	Degraded forest land	Non forest land
1	2	3	4	5	6	7
452	Meerut	8B/UP/04/86/2006/FC-982	13-Oct-06	0.204	0	0
453	Azamgarh	8B/UP/07/75/2006/FC/984	13-Oct-06	0.048	0	0
454	Barabanki	8B/UP/06/84/2006/FC/1015	24-Oct-06	0.456	0.912	0
455	Gorakhpur	8B/UP/07/88/2006/FC/1128	24-Oct-06	2.22	0	0
456	Siddharthnagar	8B/UP/07/80/2006/FC/1026	24-Oct-06	0.23	0	0
457	Siddharthnagar	8B/UP/07/81/2006/FC/1028	24-Oct-06	0.24	0	0
458	Siddharthnagar	8B/UP/07/83/2006/FC/1027	24-Oct-06	0.23	0	0
459	Siddharthnagar	8B/UP/07/82/2006/FC/1127	24-Oct-06	0.24	0	0
460	Lucknow	8B/UP/06/90/2006/FC/1069	06-Nov-06	3.4	6.8	0
461	Kanpur Dehat	8B/UP/06/42/2006/FC/1068	06-Nov-06	15.65	0	0
462	Muzaffarnagar	8B/UP/06/27/2006/FC/1129	13-Nov-06	4.77	0	0
463	Etawah	8B/UP/06/77/2006/FC/1165	17-Nov-06	3.727	0	3.727
464	Lucknow	8B/UP/06/100/2006/FC/1165	17-Nov-06	1.23	0	0
465	Siddharthnagar	8B/UP/07/95/2006/FC/1163	17-Nov-06	0.23	0	0
466	Siddharthnagar	8B/UP/07/92/2006/FC/1162	17-Nov-06	0.25	0	0
467	Bijnore	8B/UP/04/97/2006/FC/1179	20-Nov-06	0.483	0	0
468	Jhansi	8B/UP/09/31/2006/FC/1220	21-Nov-06	2.025	0	2.025
469	Barabanki	8B/UP/04/56/2005/FC/1227	23-Nov-06	1.82	3.64	0
470	Muzaffarnagar	8B/UP/02/32/2005/FC/1240	23-Nov-06	1.196	0	1.196
471	Lalitpur	8B/UP/06/35/2006/FC/1244	27-Nov-06	0.975	0	0
472	Maharaj ganj	8B/UP/07/93/2006/FC/1243	27-Nov-06	3.75	0	0
473	Gorakhpur	8B/UP/07/99/2006/FC/1246	27-Nov-06	2.39	0	0
474	Maharaj ganj	8B/UP/07/05/2005/FC/1242	27-Nov-06	1.227	0	0
475	Balrampur	8B/UP/07/94/2006/FC/1247	28-Nov-06	0.87	0	0
476	Allahabad	8B/UP/06/103/2006/FC/1252	30-Nov-06	0.0491	0	0
477	Lucknow	8B/UP/09/106/2006/FC/1292	11-Dec-06	0.0904	1	0
478	Gorakhpur	8B/UP/07/102/2006/FC/1328	11-Dec-06	4.85	0	0
479	Ballia	8B/UP/04/105/2006/FC/1301	13-Dec-06	0.414	0	0
480	Ballia	8B/UP/04/104/2006/FC/1300	13-Dec-06	0.506	0	0
		Year- 2006		814.73	705.99	23.39
481	Mirzapur	8B/UP/02/78/2006/FC/1424	04-Jan-07	1.92	0	1.92
482	Rampur	8B/UP/09/108/2006/FC/1425	08-Jan-07	0.111	0	0
483	Gorakhpur	8B/UP/07/110/2006/FC/1429	09-Jan-07	8.22	0	0
484	Bijnore	8B/UP/06/67/2006/FC/1474	15-Jan-07	0.1307	0	0
485	Kheri	8B/UP/06/4/2007/FC/1450	15-Jan-07	0.0216	0	0
486	Barabanki	8B/UP/09/01/2007/FC/1461	15-Jan-07	0.0935	0	0
487	Barabanki	8B/UP/09/03/2007/FC/1457	15-Jan-07	0.0935	0	0
488	Bareilly	8B/UP/09/02/2007/FC/1913	18-Jan-07	0.072	0	0
489	Meerut	8B/UP/06/8/2007/FC/1929	31-Jan-07	0.0716	0	0
490	Etawah	8B/UP/04/72/2006/FC/1947	13-Feb-07	0.0369	0	0
491	Etawah	8B/UP/04/72/2006/FC/1947	13-Feb-07	0.0369	0	0
492	Sultanpur	8B/UP/09/9/2007/FC/1958	14-Feb-07	0.016	0	0
493	Etawah	8B/UP/02/89/2006/FC/1957	15-Feb-07	3.471	0	3.471
494	Sultanpur	8B/UP/09/109/2006/FC/959	19-Feb-07	0.0096	0	0
495	Lalitpur	8B/UP/06/63/2006/FC/2082	21-Feb-07	0.855	0	0
496	Mathura	8B/UP/06/11/2006/FC/2011	26-Feb-07	0.459	0	0
497	Bijnore	8B/UP/06/14/2007/FC/2003	26-Feb-07	0.1332	0	0
498	Maharaj ganj	8B/UP/07/06/2005/FC/2060	26-Feb-07	2.27	0	0
499	Bijnore	8B/UP/06/18/2007/FC/1999	27-Feb-07	0.0448	0	0
500	Balrampur	8B/UP/07/98/2006/FC/2096	27-Feb-07	3.008	0	0
501	Ghazipur	8B/UP/09/22/2007/FC/1971	27-Feb-07	0.114	0	0
502	Sonebhadra	8A/02/264/88/FC.(Part-II)/2026	09-Mar-07	3.64	0	0
503	Lucknow	8B/UP/09/21/2007/FC/2047	12-Mar-07	0.995	1.99	0
504	Saharanpur	8B/UP/06/24/2007/FC/2078	12-Mar-07	0.0312	0	0
505	Lalitpur	8B/UP/02/96/2006/FC/2049	13-Mar-07	0.362	0	0
506	Gorakhpur	8B/UP/07/91/2006/FC/2051	13-Mar-07	5.8	0	0
507	Mirzapur	8B/UP/07/28/2007/FC/2072	13-Mar-07	0.54	0	0
508	Chitrkut	8B/UP/09/8/ 2006/FC/2050	13-Mar-07	13.147	0	13.147
509	Sant Ravidas Nagar	8B/UP/07/27/ 2007/FC/2073	14-Mar-07	0.54	0	0
510	Srawasti	8B/UP/02/14/2006/FC/2093	16-Mar-07	4.95	0	4.95

Sr. No.	Name of District/Division	GOI release Order No	GOI Date	Forest area Diverted	Degraded forest land	Non forest land
1	2	3	4	5	6	7
511	Srawasti	8B/UP/02/59/2005/FC/2094	16-Mar-07	2.88	0	2.88
512	Moradabad	8B/UP/04/32/2007/FC/2142	19-Mar-07	0.364	0	0
513	Rampur	8B/UP/04/33/2007/FC/2141	19-Mar-07	0.7228	0	0
514	Sitapur	8B/UP/04/34/2007/FC/2111	21-Mar-07	0.5731	0	0
515	Lalitpur	8B/UP/02/23/2007/FC/2159	28-Mar-07	1.587	0	1.587
516	Sultanpur	8B/UP/09/39/2007/FC/2158	28-Mar-07	0.02	0	0
517	Balrampur	8B/UP/09/20/2007/FC/07	30-Mar-07	0.88	0	0
518	Ambedkar Nagar	8B/UP/04/38/2007/FC/2174	30-Mar-07	1.004	2.008	0
519	Mau	8B/UP/04/42/2007/FC/70	09-Apr-07	0.138	0	0
520	Saharanpur	8B/UP/06/41/2007/FC/26	09-Apr-07	0.1085	0	0
521	Bijnore	8B/UP/06/15/2007/FC/150	10-Apr-07	0.1189	0	0
522	Ambedkar Nagar	8B/UP/04/52/2007/FC/46	11-Apr-07	0.0644	0	0
523	Ballia	8B/UP/04/53/2007/FC/48	11-Apr-07	0.184	0	0
524	Raebareli	8B/UP/04/54/2007/FC/105	03-May-07	0.147	0	0
525	Agra	8B/UP/06/45/2007/FC/131	07-May-07	0.74	0	0
526	Agra	8B/UP/06/50/2007/FC/127	07-May-07	3.024	6.048	0
527	Mathura	8B/UP/06/45/2007/FC/130	07-May-07	0.96	0	0
528	Jalaun	8B/UP/06/56/2007/FC/136	07-May-07	0.31	0	0
529	Raebareli	8B/UP/04/48/2007/FC/134	07-May-07	0.3804	0	0
530	Raebareli	8B/UP/04/48/2007/FC/134	07-May-07	0.3804	0	0
531	Mau	8B/UP/04/47/2007/FC/133	07-May-07	0.805	0	0
532	Deoria	8B/UP/07/54/2007/FC/118	07-May-07	4.46	0	0
533	Bijnore	8B/UP/06/13/2007/FC/156	16-May-07	0.13	0	0
534	Varanasi	8B/UP/07/30/2007/FC/166	17-May-07	0.54	0	0
535	Lalitpur	8B/UP/06/43/2007/FC/193	22-May-07	67.015	0	0
536	Lalitpur	8B/UP/06/43/2007/FC/234	24-May-07	0.624	0	0
537	Jalaun	8B/UP/06/60/2007/FC/220	24-May-07	0.784	0	0
538	Allahabad	8B/UP/06/33/2005/FC/275	26-May-07	1.995	0	0
539	Meerut	8B/UP/06/65/2007/FC/250	05-Jun-07	12.75	0	0
540	Kaushambi	8B/UP/06/44/2007/FC/251	06-Jun-07	3.36	0	0
541	Auraiya	8B/UP/06/12/2007/FC/278	06-Jun-07	0.95	0	0
542	Bulandshahar	8B/UP/04/73/2006/FC/280	06-Jun-07	0.3952	0	0
543	Bijnore	8B/UP/06/70/2007/FC/275	08-Jun-07	0.1582	0	0
544	Barabanki	8B/UP/04/69/2007/FC/293	12-Jun-07	0.1104	0	0
545	Sitapur	8B/UP/09/57/2007/FC/305	12-Jun-07	0.1316	0	0
546	Gonda	8B/UP/07/6/2007/FC/335	27-Jun-07	12.72	0	0
547	Faizabad	8B/UP/04/51/2007/FC/47	28-Jun-07	1.8012	3.6024	0
548	Sultanpur	8B/UP/04/61/2007/FC/405	06-Jul-07	1.975	3.95	0
549	Bareilly	8B/UP/04/19/2007/FC/414	09-Jul-07	0.3422	0	0
550	Sonebhadra	8B/UP/04/41/2006/FC/415	09-Jul-07	8.3062	16.6122	0
551	Sonebhadra	8B/UP/06/40/2007/FC/425	10-Jul-07	0.32	0	0
552	Gonda	8B/UP/06/16/2002/FC/209	30-Jul-07	0.947	0	0
553	Etawah	8B/UP/06/71/2006/FC/524	31-Jul-07	1.872	0	1.872
554	Kanpur Dehat	8B/UP/06/75/2007/FC/518	01-Aug-07	0.742	0	0
555	Kanpur Dehat	8B/UP/09/10/2007/FC/542	01-Aug-07	0.59	0	0
556	Bijnore	8B/UP/06/76/2007/FC/555	01-Aug-07	0.1378	0	0
557	Bijnore	8B/UP/06/77/2007/FC/579	02-Aug-07	0.1142	0	0
558	Basti	8B/UP/07/63/2007/FC/580	03-Aug-07	7.14	0	0
559	Allahabad	8B/UP/07/79/2007/FC/575	03-Aug-07	0.54	0	0
560	Mirzapur	8B/UP/09/68/2006/FC/689	23-Aug-07	5	0	5
561	Mahoba	8B/UP/06/85/2007/FC/795	24-Aug-07	0.89	1.78	0
562	Muzaffarnagar	8B/UP/06/89/2007/FC/783	30-Aug-07	1	0	0
563	Rampur	8B/UP/06/98/2007/FC/847	13-Sep-07	0.1001	0	0
564	Sultanpur	8B/UP/09/83/2007/FC/852	13-Sep-07	0.022	0	0
565	Meerut	8B/UP/06/101/2007/FC/926	25-Sep-07	2.831	0	0
566	Sitapur	8B/UP/06/55/2006/FC/925	25-Sep-07	55.188	0	0
567	Barabanki	8B/UP/06/71/2007/FC/924	25-Sep-07	0.352	0.424	0
568	Deoria	8B/UP/07/62/2007/FC/936	25-Sep-07	3.07	0	0
569	Bairampur	8B/UP/07/58/2007/FC/965	28-Sep-07	4.39	0	0
570	Lalitpur	8B/UP/07/95/2007/FC/474	28-Nov-07	5.999	0	0

54

Sr. No.	Name of District/Division	GOI release Order No	GOI Date	Forest area Diverted	Degraded forest land	Non forest land
1	2	3	4	5	6	7
571	Mirzapur	8B/UP/02/17/2007/FC/1264	17-Dec-07	2.9	5.8	2.9
		Year- 2007		279.28	42.21	37.73
572	Hamirpur	DFO Lt. No. 4602/33-1	15-Jan-08	0.85	0	1.7
573	Azamgarh	8B/UP/04/68/2007/FC/1369	24-Jan-08	0.598	0	0
574	Meerut	3493/14-2-2007-800(12)/2008	27-Feb-08	0.726	0	0
575	Lucknow	8B/UP/09/01/2008/FC/1626	27-Feb-08	0.76	0	1
576	Jalaun	8B/UP/06/106/2007/FC/1672	05-Mar-08	0.76	1.52	0
577	Aligarh	8B/UP/06/146/2007/FC/1724	13-Mar-08	0.13	0	0
578	Maharaj ganj	8B/UP/06/02/2008/FC/1726	13-Mar-08	0.36	0	0
579	Sonebhadra	8B/UP/06/107/2007/FC/1725	13-Mar-08	0.345	0	0.345
580	Balrampur	8B/UP/07/22/2008/FC/1741	17-Mar-08	0.97	0	0
581	Srawasti	8B/UP/07/07/2008/FC/1740	17-Mar-08	0.97	0	0
582	Gonda	8B/UP/07/10/2008/FC/1742	17-Mar-08	0.72	0	0
583	Balrampur	8B/UP/07/25/2008/FC/1750	18-Mar-08	1.15	0	0
584	Balrampur	8B/UP/07/24/2008/FC/1751	18-Mar-08	1.47	0	0
585	Jhansi	8B/UP/06/86/2007/FC/1805	26-Mar-08	5.2185	0	0
586	Kheri	8B/UP/09/20/2008/FC/1795	26-Mar-08	1	0	0
587	Shahajahanpur	8B/UP/04/26/2008/FC/37	08-Apr-08	0.0276	0	0
588	Gorakhpur	8B/UP/07/28/2008/FC/38	08-Apr-08	5.26	0	0
589	Gonda	8B/UP/07/33/2008/FC/107	23-Apr-08	0.91	0	0
590	Deoria	8B/UP/07/96/2007/FC/162	30-Apr-08	17.55	0	0
591	Deoria	8B/UP/07/96/2007/FC/161	30-Apr-08	16.52	0	0
592	Bulandshahar	8B/UP/02/48/2008/FC/176	01-May-08	0.1584	0	0
593	Agra	8B/UP/08/46/2008/FC/177	01-May-08	1.9516	0	1.9516
594	Mirzapur	8B/UP/06/17/2008/FC/193	05-May-08	1.05	0	1.05
595	Lalitpur	8B/UP/06/10/2005/FC/198	05-May-08	2.16	0	2.16
596	Mathura	8B/UP/8/49/2008/FC/218	22-May-08	0.0633	1.9616	0
597	Bulandshahar	798/14-2-2008-800(34)/2008	23-May-08	1.05	0	0
598	Jyotibba Phulenagar	976/14-2-2008-800(28)/2008	23-May-08	0.85	0	0
599	Faizabad	1665/14-2-2008-800(43)/2008	23-May-08	1.107	0	0
600	Jyotibba Phulenagar	546/14-2-2008-800(17)/08	28-May-08	1.585	0	0
601	Hamirpur	8B/UP/04/03/2008/FC/264	03-Jun-08	0.546	0	0
602	Aligarh	8B/UP/08/50/2008/FC/268	03-Jun-08	0.131	0	0
603	Kheri	8B/UP/04/44/2008/FC/325	06-Jun-08	0.1104	0	0
604	Siddharthnagar	8B/UP/06/51/2008/FC/477	11-Jun-08	0.08	0	0.08
605	Banda	8B/UP/06/43/2008/FC/469	12-Jun-08	3.5	0	3.5
606	Mirzapur	8B/UP/06/73/2007/FC/5111	17-Jun-08	0.92	0	0.92
607	Gautam budhanagar	8B/UP/09/59/2008/FC/536	19-Jun-08	0.729	0	0
608	Ghaziabad	8B/UP/06/95/2007/FC/586	23-Jun-08	11.524	0	0
609	Faizabad	1626/14-2-2008-800(42)/08	26-Jun-08	0.528	0	0
610	Ambedkar Nagar	3242/14-2-2008-800(40)/08	08-Jul-08	1.29	0	0
611	Saharanpur	8B/UP/06/56/2008/FC/720	11-Jul-08	0.0242	0	0
612	Sultanpur	8B/UP/06/54/2008/FC/729	11-Jul-08	0.0275	0.055	0
613	Srawasti	8B/UP/04/110/2007/FC/759	15-Jul-08	2.7	5.4	0
614	Ghaziabad	8B/UP/09/36/2008/FC/818	22-Jul-08	0.1287	0	0
615	Allahabad	2657/14-2-2008-800(84)/08	28-Jul-08	2.4209	0	0
616	Allahabad	2659/14-2-2008-800(83)/08	28-Jul-08	1.645	0	0
617	Jhansi	3066/14-2-2008-800(71)/08	28-Jul-08	3.148	0	0
618	Jyotibba Phulenagar	2751/14-2-2008-800(32)/08	29-Jul-08	0.768	0	0
619	Aligarh	2753/14-2-2008-800(48)/08	29-Jul-08	2.835	0	0
620	Unnao	8B/UP/04/143/2007/FC/934	31-Jul-08	0.4888	0	0
621	Agra	8B/UP/09/42/2008/FC/935	04-Aug-08	0.345	0.345	0
622	Bareilly	8B/UP/04/108/2007/FC/1076	07-Aug-08	0.2704	0	0
623	Basti	8B/UP/09/93/2007/FC/1074	07-Aug-08	15.2	0	0
624	Kanpur	8B/UP/09/65/2008/FC/1054	12-Aug-08	0.007	0	0
625	Jaunpur	2551/14-2-08-800(56)/2008	18-Aug-08	1.9768	0	0
626	Barabanki	1669/14-2-2008-800(44)/08	19-Aug-08	1.086	0	0
627	Balia	2902/14-2-2008	19-Aug-08	1.26	0	0
628	Bijnore	2096/14-2-2008-800(5)/08	22-Aug-08	1.785	0	0
629	Moradabad	8B/UP/06/29/2008/FC/1206	02-Sep-08	0.635	0	0

Sr. No.	Name of District/Division	GOI release Order No	GOI Date	Forest area Diverted	Degraded forest land	Non forest land
1	2	3	4	5	6	7
630	Jyotibba Phulenagar	8B/UP/06/16/2008/FC/1205	02-Sep-08	3.487	0	0
631	Sonebhadra	8B/UP/06/12/2008/FC/1234	08-Sep-08	4.4	8.8	0
632	Ghaziabad	2955/14-2-2008-800(100)/08	08-Sep-08	0.22	0	0
633	Ghaziabad	2749/14-2-2008-800(99)/08	08-Sep-08	0.48	0	0
634	Bijnore	2649/14-2-2008-800(51)/08	08-Sep-08	2.25	0	0
635	Jyotibba Phulenagar	45/14-2-2008-800(24)/08	08-Sep-08	1.841	0	0
636	Raebareilly	2752/14-2-2008-800(98)/08	08-Sep-08	1.764	0	0
637	Gonda	2898/14-2-2008-800(107)/08	08-Sep-08	1.76	0	0
638	Sonebhadra	2586/14-2-2008-800(79)/08	08-Sep-08	1.2	0	0
639	Kanpur Dehat	2748/14-2-2008-800(101)/08	08-Sep-08	0.36	0	0
640	Banda	3017/14-2-2008-800(108)/08	08-Sep-08	0.855	0	0
641	Meerut	8B/UP/08/61/2008/FC/1239	12-Sep-08	0.696	0	0
642	Siddharthnagar	8B/UP/06/64/2008/FC	15-Sep-08	0.2	0	0.2
643	Behraich	8B/UP/07/08/2008/FC/1277	15-Sep-08	4.29	0	0
644	Sultanpur	1700/14-2-2008-800(45)/08	18-Sep-08	0.3	0	0
645	Bareilly	3508/14-2-2008-800(142)/08	22-Sep-08	1.29	0	0
646	Barabanki	8B/UP/07/38/2008/FC/1295	22-Sep-08	11.195	22.39	0
647	Agra	3635/14-2-2008-800(147)/08	22-Sep-08	0.412	0	0
648	Agra	3077/14-2-2008	22-Sep-08	3.112	0	0
649	Mathura	3169/14-2-2008-800(118)/08	22-Sep-08	0.72	0	0
650	Mathura	3167/14-2-2008-800(120)/08	22-Sep-08	0.0675	0	0
651	Etah	3774/14-2-2008-800(152)/08	22-Sep-08	2.063	0	0
652	Saharanpur	2729/14-2-2008-800(97)/08	23-Sep-08	0.945	0	0
653	Jyotibba Phulenagar	3479/14-2-2008-800(135)/08	23-Sep-08	0.918	0	0
654	Balia	3332/14-2-2008-800(127)/08	23-Sep-08	2.079	0	0
655	Varanasi	3509/14-2-2008-800(141)/08	23-Sep-08	0.68	0	0
656	Allahabad	3502/14-2-2008-800(133)/08	23-Sep-08	1.192	0	0
657	Allahabad	3500/14-2-2008-800(134)/08	23-Sep-08	1.72	0	0
658	Muzaffarnagar	2543/14-2-2008-800(77)/08	24-Sep-08	2.075	0	0
659	Ghaziabad	3224/14-2-2008-800(114)/08	24-Sep-08	0.2	0	0
660	Ghaziabad	3226/14-2-2008-800(113)/08	24-Sep-08	0.16	0	0
661	Jyotibba Phulenagar	3479 A/14-2-2008-800(143)/08	24-Sep-08	0.188	0	0
662	Ghazipur	3466/14-2-2008-800(132)/08	24-Sep-08	1.785	0	0
663	Fatehpur	3098/14-2-2008-800(121)/08	24-Sep-08	1.92	0	0
664	Mathura	3168/14-2-2008-800(119)/08	24-Sep-08	0.225	0	0
665	Kushi nagar	8B/UP/06/71/2008/FC/1310	25-Sep-08	0.773	0	0
666	Ghaziabad	3227/14-2-2008-800(12)/08	25-Sep-08	0.16	0	0
667	Sultanpur	3498/14-2-2008-800(145)/08	03-Oct-08	0.66	0	0
668	Fatehpur	8B/UP/06/23/2008/FC/1388	06-Oct-08	0.66	0	0
669	Lalitpur	3620/14-2-2008-800(146)/08	10-Oct-08	1.17	0	0
670	Hamirpur	1916/14-2-2008-800(18)/2008	20-Oct-08	1.328	0	0
671	Kheri	2896/14-2-2008-800(125)/08	04-Nov-08	1.35	0	0
672	Gorakhpur	4712/14-2-2008-800(30)/08	04-Nov-08	1.23	0	0
673	Hathrus	8B/UP/09/55/2008/FC/1437	04-Nov-08	0.0116	0	0
674	Banda	4758/14-2-2008-800(70)/08	12-Nov-08	0.84	0	0
675	Mahoba	4757/14-2-2008-800(69)/08	12-Nov-08	0.84	0	0
676	Barabanki	8B/UP/04/31/2007/FC/1464	21-Nov-08	1.284	2.568	0
677	Bareilly	4845/14-2-2008-800(166)/2008	27-Nov-08	1.6875	0	0
678	Badayun	4852/14-2-2008-800(164)/2008	27-Nov-08	0.15	0	0
679	Badayun	4853/14-2-2008-800(165)/2008	27-Nov-08	0.1875	0	0
680	Badayun	4854/14-2-2008-800(163)/2008	27-Nov-08	1.0875	0	0
681	Pilibhit	4948/14-2-2008-800(170)/2008	27-Nov-08	1.57075	0	0
682	Pilibhit	4950/14-2-2008-800(171)/08	27-Nov-08	1.548	0	0
683	Mathura	3838/14-2-2008-800(153)/2008	27-Nov-08	1.98	0	0
684	Mathura	3839/14-2-2008-800(155)/2008	27-Nov-08	0.592	0	0
685	Firozabad	3830/14-2-2008-800(154)/2008	27-Nov-08	1.031	0	0
686	Mainpuri	3773/14-2-2008-800(151)/2008	27-Nov-08	2.325	0	0
687	Agra	8B/UP/06/77/2008/FC/1501	02-Dec-08	0.1035	0	0
688	Pilibhit	8B/UP/04/79/2007/FC/1489	02-Dec-08	1.52	3.04	0
689	Aigarh	8B/UP/06/78/2008/FC/1455	11-Dec-08	0.0462	0	0

Sr. No.	Name of District/Division	GOI release Order No	GOI Date	Forest area Diverted	Degraded forest land	Non forest land
1	2	3	4	5	6	7
690	Kanpur	8B/UP/04/67/2008/FC/1533	15-Dec-08	0.1352	0	0
691	Lalitpur	8B/UP/02/99/2007/FC/1552	23-Dec-08	13.27	26.54	0
692	Behraich	4733/14-2-2008-800(160)/2008	24-Dec-08	0.171	0	0
		Year- 2008		216.94	72.62	12.91
693	Basti	8B/UP/04/36/2006/FC/1641	14-Jan-09	1.16	2.32	0
694	Meerut	8B/UP/09/70/2008/FC/1636	14-Jan-09	0.0954	0	0
695	Agra	8B/UP/06/90/2008/FC/1743	28-Jan-09	0.3378	0	0
696	Gorakhpur	8B/UP/06/87/2008/FC/1758	29-Jan-09	0.25	0	0
697	Mathura	8B/UP/06/82/2008/FC/1806	06-Feb-09	2.56	0	2.56
698	Mathura	8B/UP/04/67/2008/FC/288	06-Feb-09	0.0728	0	0
699	Etah	8B/UP/04/111/2007/FC/1877	11-Feb-09	0.624	0	0
700	Barabanki	8B/UP/07/149/2007/FC/1869	18-Feb-09	1.137	0	0
701	Mainpuri	8B/UP/04/45/2008/FC/1908	19-Feb-09	0.884	0	0
702	Ghaziabad	8B/UP/07/02/2009/FC/1914	20-Feb-09	0.874	0	0
703	Ghaziabad	8B/UP/06/63/2008/FC/1934	25-Feb-09	4.52	9.04	0
704	Sultanpur	8B/UP/09/5/2009/FC/2009	17-Mar-09	0.0099	0	0
705	Lucknow	8B/UP/06/91/2008/FC/2022	23-Mar-09	0.056	0	0
706	Bulandshahar	8B/UP/06/65/2005/FC/104	22-Apr-09	1.85	3.7	1.85
707	Banda	4747/14-2-2009	11-May-09	0.45	0	0
708	Banda	4807/14-2-2009	11-May-09	0.225	0	0
709	Lucknow	8B/UP/01/17/2009/FC/161	12-May-09	0.06	0	0
710	Agra	8B/UP/06/16/2009/FC/190	15-May-09	7.6036	15.1792	0
711	Lalitpur	8B/UP/06/99/2007/FC/347	18-May-09	34.44	25.2	0
712	Saharanpur	1044/14-2-2008(168)/08	19-May-09	1.4	0	0
713	Saharanpur	1046/14-2-2008-800(144)/08	19-May-09	1.5	0	0
714	Moradabad	1041/14-2-2008-800(91)/08	19-May-09	1.1152	0	0
715	Moradabad	1037/14-2-2008-800(115)/08	19-May-09	0.135	0	0
716	Bijnore	206/14-2-2008-800(15)/08	19-May-09	0.3	0	0
717	Gonda	1035/14-2-2009-800(167)/08	19-May-09	1.12	0	0
718	Basti	1033/14-2-2008-800(23)/08	19-May-09	0.448	0	0
719	Mirzapur	1039/14-2-2008-800(25)/08	19-May-09	2.9825	0	0
720	Agra	841/14-2-2009-800(41)/09	19-May-09	0.9624	0	0
721	Mathura	1040/14-2-2008-800-4690/08	19-May-09	1.17	0	0
722	Hamirpur	1038/14-2-2009-800(105)/08	19-May-09	2	0	0
723	Hamirpur	1043/14-2-2008-800(7)/08	19-May-09	1.2	0	0
724	Ghaziabad	8B/UP/06/52/2008/FC/221	25-May-09	11.524	0	0
725	Basti	8B/UP/06/89/2008/FC/277	25-May-09	16.565	0	0
726	Banda	8B/UP/04/143/2007/FC/220	25-May-09	8.75	0	0
727	Unnao	8B/UP/06/22/2009/FC/222	25-May-09	0.4888	0	0
728	Moradabad	1036/14-2-2008-800(41)/08	25-May-09	1.42	0	0
729	Mainpuri	1034/14-2-2009-800(124)/08	25-May-09	1.05	0	0
730	Moradabad	8B/UP/09/07/2009/FC/224	27-May-09	2.0225	0	0
731	Gonda	84/14-2-2008-84/09	29-May-09	0.57	0	0
732	Basti	1045/14-2-2008(26)/08	29-May-09	1.12	0	0
733	Jalaun	8B/UP/06/18/2008/FC/289	02-Jun-09	0.576	0	0
734	Rampur	8B/UP/06/62/2008/FC/298	08-Jun-09	0.359	0	0
735	Lucknow	8B/UP/06/14/2009/FC/295	10-Jun-09	2.834	0	0
736	Mau	8B/UP/04/66/2007/FC/296	10-Jun-09	0.385	0	0
737	Meerut	1225/14-2-2009-800(1225)/09	15-Jun-09	2.993	0	0
738	Ghaziabad	1245/14-2-2009-800(1245)/09	15-Jun-09	0.4	0	0
739	Saharanpur	8B/UP/06/08/74/2008/FC/340	18-Jun-09	0.015	0	0
740	Muzaffarnagar	1247/14-2-2009-800(1247)/09	19-Jun-09	1.18	0	0
741	Meerut	28/14-2-2009-800(4)/09	19-Jun-09	0.66	0	0
742	Meerut	5107/14-2-2008-800(177)/09	19-Jun-09	0.2	0	0
743	Ghaziabad	3749/14-2-2009-800(149)/09	19-Jun-09	0.81	0	0
744	Moradabad	946/14-2-2009-800(48)/09	19-Jun-09	0.675	0	0
745	Rampur	1220/14-2-2008-800(51)/09	19-Jun-09	0.65	0	0
746	Bareilly	5146/14-2-2008-800(201)/09	19-Jun-09	1.92	0	0
747	Unnao	5199/14-2-2008-800(178)/09	19 Jun 09	1.483	0	0
748	Sonebhadra	1246/14-2-2009-800(1246)/09	19-Jun-09	2.925	0	0

Sr. No.	Name of District/Division	GOI release Order No	GOI Date	Forest area Diverted	Degraded forest land	Non forest land
1	2	3	4	5	6	7
749	Mainpuri	1221/14-2-2009-800(47)/09	19-Jun-09	0.5625	0	0
750	Sultanpur	8B/UP/09/05/2009/FC/390	22-Jun-09	0.0099	0	0
751	Kushi nagar	8B/UP/06/4/2009/FC/360	22-Jun-09	0	0	0
752	Azamgarh	8B/UP/04/68/2007/FC/348	22-Jun-09	0.598	0	0
753	Rampur	8B/UP/06/26/2009/FC/433	09-Jul-09	0.39	0	0
754	Meerut	1322/14-2-2009-800(26)/09	10-Jul-09	0.215	0	0
755	Raebareli	613/14-2-2009-800(36)/09	16-Jul-09	0.9	0	0
756	Allahabad	392/14-2-2009-800(25)/09	16-Jul-09	1.49	0	0
757	Fatehpur	968/14-2-2009-800(29)/09	17-Jul-09	0.064	0	0
758	Behraich	1484/14-2-2009-800(20)/09	21-Jul-09	0.39	0	0
759	Gonda	1411/14-2-2009-800(1411)/09	21-Jul-09	0.35	0	0
760	Ghaziabad	8B/UP/06/80/2008/FC/459	22-Jul-09	0.0165	0	0
761	Banda	8B/UP/06/27/2009/FC/477	30-Jul-09	5	0	0
762	Kanpur Dehat	8B/UP/04/35/2009/FC/509	31-Jul-09	0.8832	0	0
763	Pilibhit	504/14-2-2009-504/09	03-Aug-09	0.15	0	0
764	Jaunpur	1463/14-2-2009-800(5)/09	03-Aug-09	1.1	0	0
765	Basti	3912/14-2-2009-800(80)/08	06-Aug-09	1.02	0	0
766	Etah	8B/UP/06/08/2009/FC/263	06-Aug-09	0.018	0	0
767	Rampur	8B/UP/06/28/2009/FC/606	13-Aug-09	0.39	0	0
768	Mau	8B/UP/04/85/2008/FC/569	17-Aug-09	0.104	0	0
769	Gorakhpur	1288/14-2-2009-800(1288)/09	19-Aug-09	0.9	0	0
770	Maharaj ganj	1375/14-2-2009-800(1375)/09	19-Aug-09	1.4	0	0
771	Raebareli	1917/14-2-2009-800(50)/09	21-Aug-09	1.707	0	0
772	Basti	231/14-2-2009-800(231)/09	21-Aug-09	0.32	0	0
773	Gorakhpur	176/14-2-2009-800(12)/09	21-Aug-09	0.24	0	0
774	Banda	8B/UP/06/23/2009/FC/567	26-Aug-09	4.837	0	0
775	Behraich	5109/14-2-2009-800(176)/09	26-Aug-09	1.074	0	0
776	Lucknow	1415/14-2-2009-800(54)/09	27-Aug-09	0.63	0	0
777	Mathura	1672/14-2-2009-800(57)/09	03-Sep-09	0.981	0	0
778	Meerut	1673/14-2-2009-800(58)/09	07-Sep-09	2.4	0	0
779	Agra	8B/UP/04/85/2008/FC/664	08-Sep-09	0.5512	0	0
780	Agra	8B/UP/06/27/2008/FC/672	09-Sep-09	0.325	0.65	0
781	Saharanpur	1310/14-2-2009-800(33)/09	09-Sep-09	2.268	0	0
782	Saharanpur	2086/14-2-2009-800(177)/09	18-Sep-09	2.52	0	0
783	Agra	8B/UP/06/32/2009/FC/746	25-Sep-09	0.5	0	0
784	Etawah	8B/UP/01/47/2009/FC/770	25-Sep-09	0.4416	0	0
785	Meerut	5148/14-2-2008-800(203)/09	25-Sep-09	0.06	0	0
786	Badayun	315/14-2-2009-800(23)/09	25-Sep-09	0.125	0	0
787	Sonebhadra	1845/14-2-2009-800(768)/09	25-Sep-09	1.566	0	0
788	Kanpur Dehat	8B/UP/01/49/2009/FC/750	29-Sep-09	0.6256	0	0
789	Saharanpur	208/14-2-2009-800(18)/09	29-Sep-09	0.303	0	0
790	Meerut	566/14-2-2009-800(32)/09	30-Sep-09	0.84	0	0
791	Ghaziabad	565/14-2-2009-800(31)/09	30-Sep-09	0.7	0	0
792	Lucknow	8B/UP/09/41/2009/FC/745	01-Oct-09	2	0	0
793	Allahabad	2062/14-2-2009-800(1456)/09	01-Oct-09	0.1795	0	0
794	Ghaziabad	8B/UP/06/14/2009/FC/297	06-Oct-09	0.44	0	0
795	Sultanpur	8B/UP/06/9/2009/FC/826	08-Oct-09	0.535	0	0
796	Saharanpur	2333/14-2-2009-800(17)/09	10-Oct-09	0.4155	0	0
797	Muzaffarnagar	2288/14-2-2009-800(16)/09	10-Oct-09	0.51	0	0
798	Sitapur	2451/14-2-2009-800(2451)/09	12-Oct-09	2.85	0	0
799	Ghaziabad	8B/UP/02/31/2009/FC/790	13-Oct-09	3.98	0	0
800	Sitapur	8B/UP/06/25/2009/FC/785	13-Oct-09	0.46	0	0
801	Lucknow	8B/UP/09/29/2009/FC/795	15-Oct-09	0.5643	0	0
802	Chitrkut	8B/UP/08/03/2009/FC/860	26-Oct-09	0.254	10	0
803	Bijnore	842/14-2-2009-800(43)/09	29-Oct-09	0.5	0	0
804	Raebareli	2437/14-2-2009-800(44)/09	29-Oct-09	0.18	0	0
805	Firozabad	2470/14-2-2009-800(2470)/09	29-Oct-09	0.404	0	0
806	Sultanpur	2048/14-2-2009-800(45)/09	30-Oct-09	0.51862	0	0
807	Meerut	2504/14-2-2009-800(35)/09	11-Nov-09	0.348	0	0
808	Barabanki	2498/14-2-2009-800(2498)/09	11-Nov-09	1.501	0	0

Sr. No.	Name of District/Division	GOI release Order No	GOI Date	Forest area Diverted	Degraded forest land	Non forest land
1	2	3	4	5	6	7
809	Varanasi	2471/14-2-2009-800(2471)/09	11-Nov-09	0.189	0	0
810	Bijnore	8B/UP/01/67/2009/FC/1125	16-Nov-09	1.107	0	0
811	Rampur	8B/UP/06/40/2009/FC/1215	26-Nov-09	0.041	0	0
812	Rampur	8B/UP/06/36/2009/FC/1213	26-Nov-09	0.062	0	0
813	Badayun	2658/14-2-2009-800(150)/09	01-Dec-09	0.7825	0	0
814	Allahabad	8B/UP/04/94/2007/FC/1273	04-Dec-09	11.298	22.596	0
815	Saharanpur	4954/14-2-2008-800(172)/2008	04-Dec-09	1.836	0	0
816	Mathura	8B/UP/09/59/2009/FC/1271	04-Dec-09	0.018	0	0
817	Moradabad	2653/14-2-2009-800(2653)/2009	10-Dec-09	0.06	0	0
818	Unnao	2648/14-2-2009-800(2648)/2009	10-Dec-09	0.153	0	0
819	Bareilly	2434/14-2-2009-800(38)/2009	18-Dec-09	0.24	0	0
820	Agra	2514/14-2-2009-800(1270)/2009	18-Dec-09	0.162	0	0
821	Gautam budhenagar	2983/14-2-2009-800(63)/2009	24-Dec-09	2	0	0
822	Sultanpur	2753/14-2-2009-800(2753)/2009	24-Dec-09	0.189	0	0
		Year- 2009		205.86	88.69	4.41
823	Hathrus	3274/14-2-2009-800(16)/08	01-Jan-10	1.2	0	0
824	Firozabad	8B/UP/06/10/2009/FC/1394	04-Jan-10	0.245	0	0
825	Firozabad	8B/UP/06/10/2009/FC/1394	04-Jan-10	0.245	0	0
826	Meerut	8B/UP/02/77/2009/FC/1403	05-Jan-10	15.09	0	0
827	Bijnore	8B/UP/06/60/2009/FC/1401	05-Jan-10	0.1379	0	0
828	Mathura	8B/UP/09/04/2010/FC/1695	05-Jan-10	0.1692	0	0
829	Unnao	2942/14-2-2009-800(2942)/09	07-Jan-10	2.16	0	0
830	Raebareli	8B/UP/09/39/2009/FC/1451	11-Jan-10	0.8	1.6	0
831	Bijnore	8B/UP/06/64/2009/FC/1452	11-Jan-10	0.0456	0	0
832	Shahajahanpur	8B/UP/06/57/2009/FC/1453	12-Jan-10	0.3202	0	0
833	Meerut	3393/14-2-2009-800(130)/2008	22-Jan-10	0.763	0	0
834	Bulandshahar	3430/14-2-2009-800(4)/2008	22-Jan-10	1.9	0	0
835	Kanpur Dehat	3041/14-2-2009-800(3041)/2009	28-Jan-10	0.7352	0	0
836	Lucknow	8B/UP/09/80/2009/FC/1620	29-Jan-10	0.0464	0	0
837	Meerut	8B/UP/06/66/2009/FC/1656	03-Feb-10	1.155	0	0
838	Meerut	8B/UP/06/51/2009/FC/1668	04-Feb-10	2.2175	0	0
839	Meerut	215/14-2-2010-800(3056)/2009	10-Feb-10	0.2	0	0
840	Bijnore	214/14-2-2010-800(3055)/2009	10-Feb-10	0.47	0	0
841	Unnao	349/14-2-2010-800(3)/2008	11-Feb-10	0.828	0	0
842	Moradabad	2893/14-2-2009-800(2893)/2009	15-Feb-10	3.375	0	0
843	Shahajahanpur	2905/14-2-2009-800(2905)/2009	15-Feb-10	1.0425	0	0
844	Agra	2863/14-2-2010-800(2863)/2009	15-Feb-10	0.9112	0	0
845	Aligarh	2913/14-2-2009-800(2913)/2009	15-Feb-10	2.25	0	0
846	Firozabad	2924/14-2-2009-800(2860)/2009	15-Feb-10	0.28	0	0
847	Etah	2734/14-2-2009-800(2734)/2009	15-Feb-10	0.7125	0	0
848	Mau	GI-35/14-2-2010	18-Feb-10	0.78	0	0
849	Aligarh	3072/14-2-2010-800(3072)/09	18-Feb-10	0.09	0	0
850	Kheri	2169/14-2-2010-800(40)/09	22-Feb-10	2.52	0	0
851	Mathura	418/14-2-2010-800(418)/09	23-Feb-10	2.745	0	0
852	Muzaffarnagar	2578/14-2-2009-800(2578)/2009	24-Feb-10	12.1325	0	0
853	Bijnore	8B/UP/06/63/2009/FC/1830	25-Feb-10	0.0329	0	0
854	Shahajahanpur	521/14-2-2010-800(2877)/09	26-Feb-10	0.3275	0	0
855	Hardoi	170/14-2-2010	26-Feb-10	0.023	0	0
856	Kushi nagar	8B/UP/04/82/2007/FC/1829	03-Mar-10	1.6444	0	0
857	Muzaffarnagar	8B/UP/01/48/2009/FC/322	06-Mar-10	0.536	0	0
858	Muzaffarnagar	8B/UP/06/73/2008/FC/1848	08-Mar-10	4.0485	8.21	0
859	Banda	8B/UP/06/14/2010/FC/1859	08-Mar-10	12.5	0	0
860	Aligarh	8B/UP/04/72/2010/FC/513	08-Mar-10	2.678	5.358	0
861	Hathrus	8B/UP/04/80/2007/FC/514	08-Mar-10	2.35	4.7	0
862	Varanasi	701/14-2-2010-800(517)/10	08-Mar-10	0.18	0	0
863	Moradabad	2568/14-2-2010-800(60)/09	10-Mar-10	0.153	0	0
864	Lucknow	GI-40/14-2-2010-800(2041)/09	11-Mar-10	0.1	0	0
865	Meerut	1611/14-2-2009-800(1611)/09	12-Mar-10	0.24	0	0
866	Ghaziabad	1610/14-2-2009-800(1610)/09	12-Mar-10	0.075	0	0
867	Ghaziabad	8B/UP/06/60/2008/FC/891	16-Mar-10	0.406	0	0

59

Sr. No.	Name of District/Division	GOI release Order No	GOI Date	Forest area Diverted	Degraded forest land	Non forest land
1	2	3	4	5	6	7
868	Basti	8B/UP/08/05/2010/FC/1846	20-Mar-10	2.1	0	0
869	Muzaffarnagar	8B/UP/02/76/2010/FC/1913	22-Mar-10	16.18	0	0
870	Ghaziabad	8B/UP/06/33/2009/FC/1947	30-Mar-10	0.063	0	0
871	Pilibhit	664/14-2-2010	08-Apr-10	0.567	0	0
872	Ghazipur	749/14-2-2010	10-Apr-10	0.216	0	0
873	Mathura	628/14-2-2010	10-Apr-10	1.395	0	0
874	Hardoi	624/14-2-2010-800(6)/2010	13-Apr-10	1.35	0	0
875	Agra	631/14-2-2010-800(517)/09	16-Apr-10	0.945	0	0
876	Mathura	498/14-2-2010-800(05)/10	25-Apr-10	2.231	0	0
877	Rampur	640/14-2-2015-800(107)/2014	04-May-10	0	0	0
878	Siddharthnagar	8B/UP/07/34/2008/FC/225	13-May-10	0.48	9.14	0
879	Faizabad	979/14-2-2010	25-May-10	1.125	0	0
880	Gonda	713/14-2-2010-800(1398)/09	02-Jun-10	1.648	0	0
881	Firozabad	1367/14-2-2010-800(1367)/10	03-Jun-10	0.4	0	0
882	Mainpuri	1365/14-2-2010-800(1365)/10	03-Jun-10	1.15	0	0
883	Jyotibba Phulnagar	8B/UP/09/05/2010/FC/348	09-Jun-10	0.292	0	0
884	Gonda	1717/14-2-2010-800(1917)/10	09-Jun-10	1.28	0	0
885	Allahabad	1664/14-2-2010-800(1654)/10	09-Jun-10	0.8725	0	0
886	Balrampur	1715/14-2-2010-800(1715)/10	10-Jun-10	1.5	0	0
887	Behraich	1869/14-2-2010-800(1869)/10	10-Jun-10	0.6	0	0
888	Raebareli	2002/14-2-2010-800(85)/08	18-Jun-10	3.78	7.56	0
889	Siddharthnagar	1716/14-2-2010-800(1716)/10	18-Jun-10	1.93	0	0
890	Behraich	2149/14-2-2010	24-Jun-10	0.348	0	0
891	Meerut	8B/UP/01/68/2009/FC/415	25-Jun-10	0.6084	0	0
892	Ghaziabad	8B/UP/09/30/2010/FC/414	25-Jun-10	0.872	0	0
893	Allahabad	2264/14-2-2010	02-Jul-10	2.178	0	0
894	Sant Ravidas Nagar	460/14-2-2010-800(4)/10	07-Jul-10	2.5	0	0
895	Mathura	8B/UP/06/81/2008/FC/444	09-Jul-10	4.2	0	4.2
896	Muzaffarnagar	8B/UP/04/135/2010/FC/2050	12-Jul-10	0.21	0	0
897	Moradabad	8B/UP/09/09/2010/FC/505	28-Jul-10	2.3625	0	2.3625
898	Mau	2857/14-2-2009-800(2857)/09	28-Jul-10	0.216	0	0
899	Badayun	1215/14-2-2010-800(8)/10	29-Jul-10	2.565	0	0
900	Sonebhadra	8B/UP/09/75/2008/FC/540	09-Aug-10	19.92	0	20
901	Gorakhpur	8B/UP/04/50/2009/FC/572	20-Aug-10	3.602	7.2004	0
902	Jhansi	8-16/2008-FC	23-Aug-10	48.095	0	0
903	Gorakhpur	8B/UP/06/21/2010/FC/663	01-Sep-10	0.015	0	0
904	Bijnore	8B/UP/06/67/2007/FC/684	07-Sep-10	0.0714	0	0
905	Sonebhadra	GI-218/14-2-2010	09-Sep-10	0.236	0	0
906	Faizabad	8B/UP/01/11/2010/FC/720	10-Sep-10	0.3405	0	0
907	Aligarh	8B/UP/06/44/2009/FC/1999	11-Sep-10	26.8205	0	0
908	Muzaffarnagar	8B/UP/01/7/2010/FC/791	17-Sep-10	0.3302	0	0
909	Bulandshahar	8B/UP/09/42/2009/FC/795	20-Sep-10	0.513	1.026	0
910	Gorakhpur	8B/UP/06/72/2009/FC/816	20-Sep-10	0.0206	0	0
911	Mathura	8B/UP/09/44/2010/FC/789	20-Sep-10	0.855	0	0
912	Siddharthnagar	2877/14-2-2010	21-Sep-10	2.8	0	0
913	Bulandshahar	8B/UP/06/20/2010/FC/827	22-Sep-10	0.0272	0	0
914	Gonda	8B/UP/02/45/2010/FC/829	22-Sep-10	1.542	0	1.6
915	Mau	2858/14-2-2009	22-Sep-10	0.135	0	0
916	Kheri	2894/14-2-2010	27-Sep-10	3.15	0	0
917	Mahoba	8B/UP/06/68/2008/FC/859	28-Sep-10	0.265	0	0.265
918	Kanpur	8B/UP/06/90/2010/FC/853	28-Sep-10	0.0021	0	0
919	Saharanpur	8B/UP/34/2010/FC/867	01-Oct-10	0.408	0	0
920	Muzaffarnagar	8B/UP/34/2010/FC/867	01-Oct-10	0.25	0	0
921	Meerut	8B/UP/34/2010/FC/867	01-Oct-10	0.572	0	0
922	Firozabad	2833/14-2-2010	06-Oct-10	0.3948	0	0
923	Moradabad	8B/UP/09/38/2009/FC/926	08-Oct-10	2.19	4.38	2.19
924	Muzaffarnagar	8B/UP/07/46/2009/FC/716	09-Oct-10	0.576	0	0
925	Lucknow	3310/14-2-2010	13-Oct-10	0.01777	0	0
926	Hardoi	3299/14-2-2010	13-Oct-10	1.197	0	0
927	Etawah	1574/14-2-2010	13-Oct-10	0.693	0	0

60

Sr. No.	Name of District/Division	GOI release Order No	GOI Date	Forest area Diverted	Degraded forest land	Non forest land
1	2	3	4	5	6	7
928	Mathura	04/14-2-2010	18-Oct-10	0.3416	0	0
929	Agra	3221/14-2-2010	19-Oct-10	1.575	0	0
930	Ailgarh	2683(2)/14-2-2010-800(46)/2007	19-Oct-10	2.727	0	0
931	Shahajahanpur	8B/UP/04/113/2010/FC/1009	20-Oct-10	0.266	0	0
932	Mathura	8B/UP/06/54/2009/FC/1007	20-Oct-10	2.55	0	2.55
933	Mathura	3281/14-2-2010	20-Oct-10	0.108	0	0
934	Lucknow	8B/UP/09/49/2010/FC/1015	25-Oct-10	0.0337	0	0
935	Muzaffamagar	8B/UP/06/55/2010/FC/1028	26-Oct-10	0.468	0	0
936	Meerut	8B/06/71/2009/FC/1037	27-Oct-10	0.0175	0	0
937	Agra	8B/UP/09/48/2010/FC/1038	27-Oct-10	0.048	0	0
938	Mathura	8B/UP/09/142/2010/FC/1036	27-Oct-10	0.0367	0	0
939	Mathura	8B/UP/09/48/2010/FC/1038	27-Oct-10	0.072	0	0
940	Firozabad	8B/09/48/2010/FC/1038	27-Oct-10	0.043	0	0
941	Barabanki	2326/14-2-2010	01-Nov-10	0.648	0	0
942	Banda	553/14-2-2010-800(9)/2010	02-Nov-10	1.9	0	0
943	Sonebhadra	11-9/98/FC	03-Nov-10	1.8	0	0
944	Mathura	3311/14-2-2010	03-Nov-10	0.1044	0	0
945	Allahabad	8B/UP/06/27/2010/FC/1998	08-Nov-10	0.0209	0	0
946	Ghaziabad	8B/UP/06/44/2009/FC/1999	09-Nov-10	2.0966	0	0
947	Bulandshahar	8B/UP/06/44/2009/FC/1999	09-Nov-10	91.7057	0	0
948	Jaunpur	2245/14-2-2010	10-Nov-10	5.25	0	0
949	Sant Ravidas Nagar	2244/14-2-2010	10-Nov-10	1.4	0	0
950	Sultanpur	3321/14-2-2010	19-Nov-10	0.828	0	0
951	Jyotibba Phulenagar	8B/UP/06/75/2009/FC/2022	22-Nov-10	0.785	0	0
952	Varanasi	522/14-2-2010-800(10)/10	24-Nov-10	2.52	0	0
953	Mirzapur	1510/14-2-2010	24-Nov-10	0.73	0	0
954	Etah	3433/14-2-2010	24-Nov-10	0.136	0	0
955	Kanpur Dehat	3583/14-2-2010	25-Nov-10	1.152	0	0
956	Lucknow	8B/UP/01/18/2009/FC/2066	07-Dec-10	2.9	5.8	0
957	Rampur	8B/UP/06/46/2010/FC/2080	13-Dec-10	0.0264	0	0
958	Sonebhadra	8B/UP/09/43/2010/FC/2107	13-Dec-10	0.5238	0	0
959	Rampur	8-52/2010-FC	21-Dec-10	46.248	92.496	0
960	Bareilly	8-53/2010-FC	21-Dec-10	41.897	83.794	0
961	Gorakhpur	8B/UP/09/15/2010/FC/2122	22-Dec-10	0.77	0	0
		Year- 2010		463.79	231.26	33.17
962	Chandauli	8B/UP/06/112/2007/FC/2184	05-Jan-11	0.525	0	0
963	Chandauli	8B/UP/06/123/2007/FC/2185	05-Jan-11	0.8	0	0
964	Chandauli	8B/UP/06/120/2007/FC/2192	06-Jan-11	0.08	0	0
965	Chandauli	8B/UP/06/127/2007/FC/2215	10-Jan-11	0.075	0	0
966	Chandauli	8B/UP/06/124/2007/FC/2217	10-Jan-11	0.75	0	0
967	Moradabad	8B/UP/06/174/2010/FC/2231	14-Jan-11	0.0368	0	0
968	Bijnore	8B/UP/09/129/2010/FC/2250	18-Jan-11	0.102	0	0
969	Bijnore	8B/UP/06/110/FC/2247	18-Jan-11	0.0558	0	0
970	Mirzapur	8B/UP/06/143/2010/FC/2251	18-Jan-11	0.0613	0	0
971	Etah	8B/UP/06/136/2010/FC/2252	18-Jan-11	0.0674	0	0
972	Chandauli	GI-05/14-2-2011	19-Jan-11	0.075	0	0
973	Gautam budhanagar	8B/UP/04/29/2010/FC/2261	19-Jan-11	6.13	0	6.13
974	Bijnore	8B/UP/06/40/2010/FC/2256	19-Jan-11	0.0618	0	0
975	Varanasi	8B/UP/06/141/2007/FC/2345	08-Feb-11	0.357	0	0
976	Varanasi	8B/UP/06/142/2007/FC/2346	08-Feb-11	1.2	0	1.2
977	Chandauli	8B/UP/06/121/2007/FC/2344	08-Feb-11	0.8	0	0
978	Chandauli	8B/UP/06/131/2007/FC/2341	08-Feb-11	3.75	7.5	3.75
979	Raebareli	8B/UP/04/91/2010/FC/2330	08-Feb-11	1.02	4.08	0
980	Chandauli	8B/UP/06/05/2008/FC/2345	09-Feb-11	2.072	0	2.072
981	Chandauli	8B/UP/06/129/2007/FC/2355	10-Feb-11	1.2	0	1.2
982	Chandauli	8B/UP/06/114/2007/FC/2358	10-Feb-11	0.375	0	0
983	Chandauli	8B/UP/06/132/2007/FC/2357	10-Feb-11	0.8	0	0
984	Chandauli	8B/UP/06/125/2007/FC/2347	10-Feb-11	1.125	0	1.125
985	Chandauli	8B/UP/06/129/2007/FC/2355	10-Feb-11	1.2	0	1.2
986	Chandauli	8B/UP/06/122/2007/FC/2360	10-Feb-11	1.5	3	1.5

61

Sr. No.	Name of District/Division	GOI release Order No	GOI Date	Forest area Diverted	Degraded forest land	Non forest land
1	2	3	4	5	6	7
987	Chandauli	8B/UP/06/133/2007/FC/2364	10-Feb-11	2.8	5.6	2.8
988	Chandauli	8B/UP/06/118/2007/FC/2349	10-Feb-11	3	6	3
989	Barabanki	8B/UP/04/09/2011/FC/2352	10-Feb-11	0.0486	0	0
990	Chandauli	8B/UP/06/134/2007/FC/2371	11-Feb-11	2.625	5.25	2.625
991	Rampur	8B/UP/06/69/2008/FC/2365	11-Feb-11	0.041	0	0
992	Chandauli	8B/UP/06/103/2007/FC/2387	15-Feb-11	2.152	4.304	2.158
993	Moradabad	8B/UP/08/89/2010/FC/2388	15-Feb-11	0.386	0	0
994	Gautam buchanagar	8B/UP/09/108/2010/FC/2389	15-Feb-11	0.3	0	0
995	Varanasi	8B/UP/09/106/2006/FC/2407	23-Feb-11	0.1481	0	0
996	Varanasi	GI-50/14-2-2011	25-Feb-11	1.125	0	1.125
997	Varanasi	GI-59/14-2-2011	25-Feb-11	0.8	0	0
998	Varanasi	GI-52-14-2-2011	25-Feb-11	1.2	0	1.2
999	Kanpur Dehat	8B/UP/09/55/2009/FC/2429	25-Feb-11	0.3	0	0
1000	Varanasi	GI-60/14-2-2011	28-Feb-11	0.357	0	0
1001	Gautam budhanagar	8B/UP/06/139/2010/FC/2436	03-Mar-11	33.2006	66.3	0
1002	Chandauli	GI-54/14-2-2011	08-Mar-11	3.75	7.5	3.75
1003	Chandauli	GI-56/14-2-2011	08-Mar-11	0.375	0	0
1004	Chandauli	GI-61/14-2-2011	08-Mar-11	2.072	0	2.072
1005	Chandauli	GI-57/14-2-2011	08-Mar-11	1.5	0	1.5
1006	Chandauli	GI-51-14-2-2011	08-Mar-11	2.8	0	2.8
1007	Chandauli	GI-53-14-2-2011	08-Mar-11	0.8	0	0
1008	Lucknow	8B/UP/01/18/2009/FC/2455	10-Mar-11	1.45	2.5	0
1009	Kanpur	8B/UP/07/145/2010/FC/2464	17-Mar-11	0.033	0	0
1010	Sonebhadra	8B/UP/06/115/2010/FC/2470	21-Mar-11	0.648	0	0
1011	Sonebhadra	8B/UP/02/2010/FC/2484	21-Mar-11	0.3	0	0
1012	Sonebhadra	8B/UP/06/59/2010/FC/2469	21-Mar-11	0.42	0	0
1013	Sonebhadra	8B/UP/06/74/2010/FC/2475	22-Mar-11	0.3	0	0
1014	Sonebhadra	8B/UP/06/101/2010/FC/2473	22-Mar-11	0.36	0	0
1015	Sonebhadra	8B/UP/06/78/2010/FC/2485	22-Mar-11	0.42	0	0
1016	Sonebhadra	8B/UP/06/97/2010/FC/2478	22-Mar-11	0.6	0	0
1017	Sonebhadra	8B/UP/06/57/2010/FC/2489	22-Mar-11	0.48	0	0
1018	Sonebhadra	8B/UP/06/98/2010/FC/2476	22-Mar-11	0.6	0	0
1019	Sonebhadra	8B/UP/06/87/2010/FC/2482	22-Mar-11	0.27	0	0
1020	Sonebhadra	8B/UP/06/69/2010/FC/2480	22-Mar-11	0.48	0	0
1021	Sonebhadra	8B/UP/06/81/2010/FC/2486	22-Mar-11	0.3	0	0
1022	Sonebhadra	8B/UP/06/62/2010/FC/2487	22-Mar-11	0.78	0	0
1023	Sonebhadra	8B/UP/06/63/2010/FC/2474	22-Mar-11	0.6	0	0
1024	Sonebhadra	8B/UP/06/95/2010/FC/2481	22-Mar-11	0.27	0	0
1025	Sonebhadra	8B/UP/06/99/2010/FC/2479	22-Mar-11	0.48	0	0
1026	Sonebhadra	8B/UP/06/88/2010/FC/2477	22-Mar-11	0.42	0	0
1027	Sonebhadra	8B/UP/06/102/2010/FC/2506	24-Mar-11	0.6	0	0
1028	Sonebhadra	8B/UP/06/176/2010/FC/2507	25-Mar-11	0.9	0	0
1029	Sonebhadra	8B/UP/06/94/2010/FC/2499	25-Mar-11	0.6	0	0
1030	Sonebhadra	8B/UP/06/85/2010/FC/2500	25-Mar-11	0.48	0	0
1031	Sonebhadra	8B/UP/06/118/2010/FC/2495	25-Mar-11	0.175	0	0
1032	Sonebhadra	8B/UP/06/65/2010/FC/2497	25-Mar-11	0.21	0	0
1033	Sonebhadra	8B/UP/06/88/2010/FC/2493	25-Mar-11	0.54	0	0
1034	Sonebhadra	8B/UP/06/93/2010/FC/2490	25-Mar-11	0.15	0	0
1035	Sonebhadra	8B/UP/06/100/2010/FC/2503	25-Mar-11	0.15	0	0
1036	Sonebhadra	8B/UP/06/96/2010/FC/2496	25-Mar-11	0.27	0	0
1037	Chandauli	8B/UP/06/117/2007/FC/11	31-Mar-11	2.25	0	2.25
1038	Chandauli	8B/UP/06/128/2007/FC/18	31-Mar-11	2.8	0	2.8
1039	Bulandshahar	636/14-2-2011	01-Apr-11	0.46	0	0
1040	Mathura	634/14-2-2011	01-Apr-11	0.909	0	0
1041	Sonebhadra	8B/UP/06/134/2010/FC/35	04-Apr-11	0.525	0	0
1042	Sonebhadra	8B/UP/06/70/2010/FC/30	04-Apr-11	0.42	0	0
1043	Sonebhadra	8B/UP/06/60/2010/FC/28	04-Apr-11	0.42	0	0
1044	Sonebhadra	8B/UP/04/112/2010/FC/25	04-Apr-11	2.87	5.74	0
1045	Bijnore	3796/14-2-2010	04-Apr-11	0.54	0	0
1046	Sultanpur	8B/UP/06/08/2011/FC/46	05-Apr-11	0.0463	0	0

Sr. No.	Name of District/Division	GOI release Order No	GOI Date	Forest area Diverted	Degraded forest land	Non forest land
1	2	3	4	5	6	7
1047	Sonebhadra	8B/UP/06/72/2010/FC/43	06-Apr-11	0.018	0	0
1048	Varanasi	GI-83/14-2-2011	13-Apr-11	2.625	5.25	2.625
1049	Varanasi	GI-166/14-2-2011	16-Apr-11	2.25	0	2.25
1050	Sonebhadra	8B/UP/06/83/2010/FC/112	27-Apr-11	0.9	0	0
1051	Sonebhadra	8B/UP/06/71/2010/FC/110	27-Apr-11	0.3	0	0
1052	Sonebhadra	8B/UP/06/75/2010/FC/109	27-Apr-11	0.09	0	0
1053	Sonebhadra	8B/UP/06/79/2010/FC/108	27-Apr-11	0.78	0	0
1054	Moradabad	8B/UP/06/25/2011/FC/117	29-Apr-11	0.09411	0	0
1055	Agra	8B/UP/09/15/2011/FC/136	03-May-11	0.49	1	0
1056	Meerut	8B/UP/06/2011/FC/145	05-May-11	0.064	0	0
1057	Mathura	8B/UP/06/12/2011/FC/138	06-May-11	0.1984	0	0
1058	Sonebhadra	8B/UP/06/157/2010/FC/494	10-May-11	0.6	0	0
1059	Saharanpur	8B/UP/06/11/2011/FC/450	10-May-11	0.072	0	0
1060	Maharaj ganj	8B/UP/09/107/2006/FC/481	10-May-11	0.594	1.2	0
1061	Basti	8B/UP/04/32/2010/FC/499	11-May-11	0.2208	0	0
1062	Mathura	8B/UP/06/144/2010/FC/485	11-May-11	0.0182	0	0
1063	Sonebhadra	11-9/98/FC	13-May-11	2.1	0	0
1064	Sonebhadra	11-9/98FC	13-May-11	1.08	0	0
1065	Sonebhadra	8B/UP/04/1065/2010/FC/512	18-May-11	6.74	0	6.74
1066	Sonebhadra	8B/UP/04/47/2011/FC/517	19-May-11	3.5	0	3.5
1067	Sonebhadra	8B/UP/04/48/2011/FC/519	19-May-11	2.905	0	2.905
1068	Sonebhadra	8B/UP/04/46/2011/FC/518	19-May-11	4.06	0	4.06
1069	Agra	8B/UP/06/173/2010/FC/572	30-May-11	0.022	0	0
1070	Moradabad	8B/UP/06/172/2010/FC/596	01-Jun-11	27.72	0	0
1071	Agra	8B/UP/06/140/2010/FC/589	01-Jun-11	0.0737	0	0
1072	Sonebhadra	8B/UP/06/50/2010/FC/604	02-Jun-11	0.912	1	0
1073	Mirzapur	8B/UP/08/176/2010/FC/606	02-Jun-11	0.278	0	0
1074	Gautam budhanagar	8B/UP/04/10/2011/FC/38	04-Jun-11	0.15	0	0
1075	Saharanpur	8B/UP/09/14/2011/FC/623	06-Jun-11	0.009	0	0
1076	Agra	8B/UP/06/61/2009/FC/639	07-Jun-11	9.1365	0	9.1365
1077	Chandauli	GI-217/14-2-2011	15-Jun-11	0.75	0	0
1078	Bareilly	8B/UP/06/52/2007/FC/706	20-Jun-11	0.362	0	0
1079	Moradabad	8B/UP/09/130/2010/FC/716	21-Jun-11	0.1824	0	0
1080	Badayun	8B/UP/09/130/2010/FC/716	21-Jun-11	0.026	0	0
1081	Jaunpur	8B/UP/04/70/2011/FC/734	30-Jun-11	0.048	0	0
1082	Faizabad	GI-286/14-2-2011	01-Jul-11	1.935	3.87	0
1083	Chandauli	2283/14-2-2011	15-Jul-11	1.6	0	0
1084	Mirzapur	2285/14-2-2011	15-Jul-11	0.9	0	0
1085	Ghaziabad	8B/UP/08/27/2011/FC/830	28-Jul-11	0.0968	0	0
1086	Lucknow	8B/UP/09/24/2011/FC/826	26-Jul-11	0.231	0	0
1087	Sonebhadra	2419/14-2-2011	27-Jul-11	0.72	0	0
1088	Sonebhadra	2421/14-2-2011	27-Jul-11	1.2	0	0
1089	Sonebhadra	2423/14-2-2011	27-Jul-11	1.2	0	1.2
1090	Sonebhadra	2420/14-2-2011	27-Jul-11	1.8	0	1.8
1091	Moradabad	8B/UP/06/22/2011/FC/883	05-Aug-11	0.082	0	0
1092	Sonebhadra	2521/14-2-2011	10-Aug-11	4.5	0	0
1093	Agra	8B/UP/04/77/2011/FC/890	10-Aug-11	3.8602	0	3.8602
1094	Lucknow	8B/UP/04/84/2011/FC/946	29-Aug-11	0.063	0	0
1095	Pilibhit	8B/UP/09/67/2007/FC/961	02-Sep-11	0.506	0	0
1096	Sonebhadra	2973/14-2-2011	03-Sep-11	0.3	0	0
1097	Sonebhadra	2966/14-2-2011	03-Sep-11	0.4	0	0
1098	Sonebhadra	2961/14-2-2011	03-Sep-11	0.12	0	0
1099	Sonebhadra	2890/14-2-2011	03-Sep-11	1.26	0	0
1100	Sonebhadra	2957/14-2-2011	03-Sep-11	3.05	0	0
1101	Sonebhadra	2886/14-2-2011	03-Sep-11	1.8	0	0
1102	Sonebhadra	2891/14-2-2011	03-Sep-11	0.6	0	0
1103	Sonebhadra	2972/14-2-2011	03-Sep-11	0.91	0	0
1104	Sonebhadra	2970/14-2-2011	03-Sep-11	0.6	0	0
1105	Sonebhadra	2968/14-2-2011	03-Sep-11	0.12	0	0
1106	Sonebhadra	2887/14-2-2011	03-Sep-11	1.6	0	0

(63)

Sr. No.	Name of District/Division	GOI release Order No	GOI Date	Forest area Diverted	Degraded forest land	Non forest land
1	2	3	4	5	6	7
1107	Sonebhadra	2974/14-2-2011	03-Sep-11	0.24	0	0
1108	Sonebhadra	2964/14-2-2011	03-Sep-11	1.62	0	0
1109	Sonebhadra	2971/14-2-2011	03-Sep-11	0.36	0	0
1110	Sonebhadra	2965/14-2-2011	03-Sep-11	0.72	0	0
1111	Sonebhadra	2969/14-2-2011	03-Sep-11	1.4	0	0
1112	Sonebhadra	2975/14-2-2011	03-Sep-11	0.6	0	0
1113	Ghaziabad	8B/UP/06/71/2011/FC/1042	20-Sep-11	0.53	0	0
1114	Lucknow	3202/14-2-2011	20-Sep-11	0.4455	0	0
1115	Raebareilly	8B/UP/09/65/2011/FC/1043	21-Sep-11	1	0	0
1116	Unnao	8B/UP/04/73/2011/FC/1055	27-Sep-11	0.1225	0	0
1117	Hathrus	8B/UP/06/53/2011/FC/1052	27-Sep-11	0.181	0	0
1118	Hathrus	8B/UP/06/54/2011/FC/1050	27-Sep-11	0.181	0	0
1119	Sonebhadra	3249/14-2-2011	29-Sep-11	0.2592	0	0
1120	Sonebhadra	3215/14-2-2011	29-Sep-11	1.8	0	0
1121	Sonebhadra	3248/14-2-2011	29-Sep-11	1.5	0	0
1122	Sonebhadra	3218/14-2-2011	29-Sep-11	0.3	0	0
1123	Lucknow	8B/UP/08/171/2011/FC/1082	03-Oct-11	0.485	0	0
1124	Sonebhadra	3400/14-2-2011	04-Oct-11	1.2	0	0
1125	Sonebhadra	3398/14-2-2011	04-Oct-11	4.2	0	0
1126	Sonebhadra	3397/14-2-2011	04-Oct-11	4.2	0	0
1127	Sonebhadra	3399/14-2-2011	04-Oct-11	4.2	0	0
1128	Moradabad	8B/UP/06/69/2011/FC/1200	11-Oct-11	0.0642	0	0
1129	Kanpur	8B/UP/06/82/2011/FC/1225	14-Oct-11	0.112	0	0
1130	Mirzapur	1814(2)/14-2-2011	18-Oct-11	0.72	0	0
1131	Hathrus	8B/UP/04/13/2010/FC/1234	19-Oct-11	0.5919	1.1836	0
1132	Etah	8B/UP/04/13/2010/FC/1234	19-Oct-11	0.4724	0.9448	0
1133	Mainpuri	8B/UP/04/13/2010/FC/1234	19-Oct-11	0.8073	1.6146	0
1134	Jalaun	8B/UP/06/39/2011/FC/1291	24-Oct-11	0.12	0.24	0
1135	Meerut	8B/UP/06/178/2010/FC-1265	25-Oct-11	0.7152	1.4304	0
1136	Agra	8B/UP/06/74/2011/FC/1263	25-Oct-11	0.0273	0	0
1137	Shahajahanpur	8B/UP/06/58/2011/FC/1300	08-Nov-11	34.66	0	0
1138	Mirzapur	8B/UP/09/67/2011/FC/1309	09-Nov-11	0.069	0	0
1139	Sitapur	3772/14-2-2011	16-Nov-11	0.875	0	0
1140	Sonebhadra	8B/UP/04/44/2011/FC/1404	21-Nov-11	0.9932	0	0
1141	Gonda	8B/UP/09/50/2011/FC/1405	23-Nov-11	0.052	0	0
1142	Gonda	8B/UP/09/26/2011/FC/1485	01-Dec-11	1.66	0	1.66
1143	Agra	8B/UP/04/37/2011/FC/1498	05-Dec-11	1.25376	0	1.25376
1144	Mathura	8B/UP/06/35/2011/FC/1496	05-Dec-11	0.184	0	0
1145	Sultanpur	8B/UP/06/89/2011/FC/1514	08-Dec-11	0.0644	0	0
1146	Faizabad	GI-433/14-2-2011	09-Dec-11	1.341	1.341	0
1147	Sonebhadra	4037/14-2-2011	12-Dec-11	4.8	0	0
1148	Sonebhadra	4038/14-2-2011	12-Dec-11	2.4	0	0
1149	Sonebhadra	4039/14-2-2011	19-Dec-11	1.5	0	0
1150	Allahabad	8B/UP/04/76/2011/FC/1560	26-Dec-11	1.89	0	0
1151	Rampur	8B/UP/06/105/2011/FC/1564	28-Dec-11	0.065	0	0
1152	Rampur	8B/UP/06/96/2011/FC/1573	29-Dec-11	0.36	0	0
		Year- 2011		288.87	136.85	87.25
1153	Bareilly	8B/UP/06/101/2011/FC/16*2	10-Jan-12	1.0125	0	1.0125
1154	Sultanpur	8B/09/56/2011/FC/645	19-Jan-12	1.44	2.88	0
1155	Agra	8B/UP/06/68/2011/FC/1634	19-Jan-12	0.0792	0	0
1156	Mau	8B/UP/04/175/2010/FC/1654	23-Jan-12	0.256	0	0
1157	Shahajahanpur	8B/UP/04/129/2011/FC/1680	02-Feb-12	0.2442	0	0
1158	Barabanki	8B/UP/04/41/2011/FC/1687	02-Feb-12	2.90848	5.817	0
1159	Saharanpur	8B/UP/04/111/2011/FC/1692	06-Feb-12	5.5	11	0
1160	Moradabad	8B/UP/06/121/2011/FC/1694	07-Feb-12	0.09299	0	0
1161	Mirzapur	8B/UP/06/80/2011/FC/1700	07-Feb-12	0.1144	0	0
1162	Mirzapur	8B/UP/83/2011/FC/1699	07-Feb-12	0.048	0	0
1163	Ghaziabad	8B/UP/09/119/2011/FC/1722	13-Feb-12	0.2196	0	0
1164	Sitapur	8-3/2011-FC	28-Feb-12	58.64	117.28	0
1165	Ghaziabad	8B/UP/06/79/2011/FC/1584	01-Mar-12	0.1884	0.3768	0

Sr. No.	Name of District/Division	GOI release Order No	GOI Date	Forest area Diverted	Degraded forest land	Non forest land
1	2	3	4	5	6	7
1166	Mirzapur	4209/14-2-2011	12-Mar-12	1	0	0
1167	Mirzapur	4183/14-2-2011	12-Mar-12	0.9	0	0
1168	Sonebhadra	4124/14-2-2011	12-Mar-12	1.26	0	0
1169	Sonebhadra	4123/14-2-2011	12-Mar-12	1.08	0	0
1170	Sonebhadra	4125/14-2-2011	12-Mar-12	1.2	0	0
1171	Moradabad	8B/UP/09/24/2010/FC/1784	19-Mar-12	0.481	0	0.481
1172	Rampur	8B/UP/06/120/2011/FC/1794	20-Mar-12	0.052	0	0
1173	Gorakhpur	4304(1)/14-2-2011	22-Mar-12	0.22616	0	0
1174	Bulandshahar	8B/UP/06/16/2011/FC/1821	28-Mar-12	0.0926	0	0
1175	Allahabad	8B/UP/06/81/2011/FC/1820	28-Mar-12	0.0678	0	0
1176	Sonebhadra	8B/UP/08/39/2010/FC/01	30-Mar-12	0.102	0	0
1177	Mirzapur	8B/UP/04/146/2010/FC/28	09-Apr-12	0.1024	0	0
1178	Jyotibba Phulenagar	8B/UP/06/32/2011/FC/30	10-Apr-12	0.0935	0	0
1179	Varanasi	8B/UP/04/28/2011/FC/54	16-Apr-12	0.36	0	0
1180	Moradabad	8B/UP/06/01/2012/FC/129	07-May-12	0.11	0	0
1181	Allahabad	8B/UP/06/111/2011/FC/152	14-May-12	0.063	0	0
1182	Aligarh	8B/UP/06/100/2011/FC/154	14-May-12	0.0386	0	0
1183	Bulandshahar	8B/UP/06/110/2012/FC/184	15-May-12	0.0646	0	0
1184	Allahabad	8B/UP/06/134/2011/FC/211	21-May-12	0.092	0	0
1185	Chandauli	8B/UP/04/40/2011/FC/219	22-May-12	1.466	2.932	0
1186	Shahajahanpur	8B/UP/08/125/2011/FC/223	23-May-12	0.13	0	0
1187	Gorakhpur	440/14-2-2012-800(440)/12	23-May-12	0.62	0	0
1188	Shahajahanpur	8B/UP/09/97/2011/FC/226	24-May-12	2.6145	2.6145	0
1189	Mirzapur	8B/UP/06/06/2012/FC/234	24-May-12	0.122	0	0
1190	Rampur	8B/09/116/2011/FC/238	28-May-12	1.03	2.06	0
1191	Agra	8B/UP/06/21/2011/FC/297	15-Jun-12	0.0916	0	0
1192	Moradabad	8B/UP/06/112/2011/FC/305	19-Jun-12	0.05907	0	0
1193	Badayun	8B/UP/06/36/2012/FC/340	27-Jun-12	0.0697	0	0
1194	Bulandshahar	8B/UP/09/113/2011/FC/1693	02-Jul-12	0.5	0	0
1195	Moradabad	8B/UP/06/127/2011/FC/390	04-Jul-12	0.067	0	0
1196	Jaunpur	8B/UP/06/25/2012/FC/421	11-Jul-12	0.0412	0	0
1197	Meerut	8B/UP/06/13/2008/FC/424	13-Jul-12	0.9013	0	0
1198	Ghaziabad	8B/UP/06/15/2008/FC/426	13-Jul-12	3.285	6.57	0
1199	Gautam budhanagar	8B/UP/06/14/2008/FC/425	13-Jul-12	0.568	0	0
1200	Bareilly	8-30/2011-FC	17-Jul-12	34.409	68.818	0
1201	Kheri	8-30/2011-FC	17-Jul-12	32.35	64.7	0
1202	Hardoi	8-30/2011/FC	17-Jul-12	12.13	24.26	0
1203	Sultanpur	8B/UP/06/38/2012/FC/443	17-Jul-12	0.0573	0	0
1204	Lucknow	8-29/2012-FC	18-Jul-12	45.43	0	0
1205	Raebareli	8-29/2012-FC	18-Jul-12	63.055	0	0
1206	Allahabad	8-29/2012-FC	18-Jul-12	9.72	0	0
1207	Pratapgarh	8-29/2012-FC	18-Jul-12	10.52	0	0
1208	Aligarh	8B/UP/09/36/2011/FC/453	18-Jul-12	1.84	3.68	0
1209	Mirzapur	8B/UP/06/35/2012/FC/479	23-Jul-12	0.067	0	0
1210	Etah	8B/UP/06/40/2012/FC/500	31-Jul-12	0.0544	0	0
1211	Lucknow	8B/UP/09/51/2011/FC/576	08-Aug-12	0.1794	0.3588	0
1212	Unnao	8B/UP/09/51/2011/FC/576	08-Aug-12	0.6555	1.311	0
1213	Barabanki	8B/UP/09/51/2011/FC/576	08-Aug-12	0.8418	1.6836	0
1214	Kanpur	8B/UP/09/51/2011/FC/576	08-Aug-12	1.0695	2.139	0
1215	Kanpur Dehat	8B/UP/09/51/2011/FC/576	08-Aug-12	1.1668	2.3336	0
1216	Basti	8B/UP/06/44/2012/FC/556	13-Aug-12	0.0561	0	0
1217	Agra	8B/UP/06/07/2012/FC/560	13-Aug-12	0.0835	0	0
1218	Banda	4043/14-2-2011	13-Aug-12	0.909	0	0
1219	Ghaziabad	8B/UP/06/11/2012/FC/583	14-Aug-12	7.6894	15.378	0
1220	Gonda	8B/UP/09/30/2009/FC/580	14-Aug-12	1.464	0	1.464
1221	Jhansi	8B/UP/09/118/2011/FC/581	14-Aug-12	4.078	4.1	0
1222	Sonebhadra	8B/UP/04/114/2010/FC/613	21-Aug-12	9.1	0	9.1
1223	Agra	8B/UP/06/103/2011/FC/702	05-Sep-12	7.9	15.8	0
1224	Aligarh	8B/UP/06/103/2011/FC/702	05-Sep-12	6.1	12.2	0
1225	Hathrus	8B/UP/06/103/2011/FC/702	05-Sep-12	23.285	46.57	0

65

Sr. No.	Name of District/Division	GOI release Order No	GOI Date	Forest area Diverted	Degraded forest land	Non forest land
1	2	3	4	5	6	7
1226	Shahajahanpur	8B/UP/06/124/2012/FC/748	13-Sep-12	0.0774	0	0
1227	Varanasi	8B/UP/06/133/2011/FC/736	13-Sep-12	0.0352	0	0
1228	Agra	8B/UP/06/85/2012/FC/773	19-Sep-12	0.039	0	0
1229	Chandauli	2415/14-2-2012-800(51)/2012	20-Sep-12	1.5	0	0
1230	Chandauli	2420/14-2-2012-800(53)/2012	20-Sep-12	1.44	0	0
1231	Barabanki	8B/UP/06/58/2012/FC/801	24-Sep-12	0.1325	0	0
1232	Chandauli	2414/14-2-2012-800(52)/2012	25-Sep-12	1.38	0	0
1233	Meerut	8B/UP/04/20/2012/FC/831	08-Oct-12	0.368	0	0
1234	Sultanpur	8B/UP/06/52/2012/FC/842	10-Oct-12	0.0755	0	0
1235	Sultanpur	8B/UP/06/55/2012/FC/845	10-Oct-12	0.0581	0	0
1236	Shahajahanpur	8B/UP/06/92/2012/FC/851	11-Oct-12	0.078	0	0
1237	Shahajahanpur	8B/UP/06/64/2012/FC/858	12-Oct-12	0.068	0	0
1238	Meerut	8B/UP/09/53/2012/FC/876	18-Oct-12	0.738	0	0
1239	Lucknow	1043/14-2-2012-800(18)/2012	22-Oct-12	0.063	0	0
1240	Aligarh	8B/UP/09/74/2012/FC/877	22-Oct-12	2.75	2.75	0
1241	Mau	8B/UP/04/98/2011/FC/895	25-Oct-12	0.4672	0	0
1242	Bulandshahar	1747/14-2-2012-800(65)/12	25-Oct-12	0.1935	0	0
1243	Moradabad	1837/14-2-2012-800(64)/12	25-Oct-12	0.0266	0	0
1244	Jyotibba Phulenagar	1839/14-2-2012-800(63)/12	25-Oct-12	0.07845	0	0
1245	Badayun	1838/14-2-2012-800(62)/12	25-Oct-12	0.08	0	0
1246	Shahajahanpur	8B/UP/06/21/2012/FC/896	25-Oct-12	0.077	0	0
1247	Behraich	1478/14-2-2012-800(61)/2012	25-Oct-12	0.6	0	0
1248	Agra	8B/UP/06/65/2012/FC/899	26-Oct-12	0.06	0	0
1249	Sonebhadra	2417/14-2-2012-800(49)/2012	02-Nov-12	0.6	0	0
1250	Lucknow	8B/UP/06/66/2012/FC/935	06-Nov-12	0.054	0	0
1251	Lucknow	8B/UP/07/59/2011/FC/968	12-Nov-12	0.2835	0	0
1252	Lucknow	8B/UP/09/42/2012/FC/979	16-Nov-12	0.07504	0	0
1253	Allahabad	8B/UP/06/103/2012/FC/990	21-Nov-12	0.1958	0	0
1254	Meerut	8B/UP/06/87/2012/FC/991	21-Nov-12	0.11475	0	0
1255	Badayun	8B/UP/06/81/2012/FC/996	21-Nov-12	0.07744	0	0
1256	Bareilly	8B/UP/06/02/2012/FC/994	22-Nov-12	36.72	73.44	0
1257	Muzaffarnagar	8B/UP/06/57/2012/FC/1002	27-Nov-12	0.0676	0	0
1258	Hardoi	2825/14-2-2012-800(81)/2012	05-Dec-12	0.044	0	0
1259	Allahabad	8B/UP/06/110/2012/FC/1054	11-Dec-12	0.0844	0	0
1260	Kanpur	8B/UP/09/132/2010/FC/1061	12-Dec-12	0.968	0	0
1261	Unnao	8B/UP/06/114/2012/FC/1020	19-Dec-12	0.381	0	0
1262	Kanpur	8B/UP/06/08/2012/FC/1070	19-Dec-12	16.455	0	0
1263	Hamirpur	8B/UP/06/08/2012/FC/1070	19-Dec-12	13.14	0	0
1264	Mahoba	8B/UP/06/08/2012/FC/1070	19-Dec-12	7.2	0	0
1265	Faizabad	8B/UP/04/50/2012/FC/1030	19-Dec-12	0.736	0	0
1266	Hardoi	8B/UP/06/82/2012/FC/1043	24-Dec-12	0.095	0	0
1267	Bareilly	8B/UP/09/100/2012/FC/1054	27-Dec-12	0.8	0	0
		Year- 2012		452.38	491.05	12.06
1268	Sonebhadra	8B/UP/04/126/2011/FC/1108	08-Jan-13	9.9	19.8	0
1269	Barabanki	8B/UP/06/107/2012/FC/1106	08-Jan-13	0.066363	0	0
1270	Moradabad	3332/14-2-2012-800(105)/2012	10-Jan-13	0.8	0	0
1271	Bijnore	3331/14-2-2012-800(103)/2012	10-Jan-13	0.6952	0	0
1272	Barabanki	8B/UP/06/112/2012/FC/1135	11-Jan-13	0.10648	0	0
1273	Muzaffarnagar	8-75/2012-FC	14-Jan-13	4.895	0	0
1274	Behraich	3080/14-2-2012-800(80)/2012	16-Jan-13	1	0	0
1275	Behraich	8B/UP/09/31/2012/FC/1172	17-Jan-13	10.125	20.25	0
1276	Allahabad	8B/UP/09/47/2012/FC/407/1192	21-Jan-13	3.5588	0	3.6
1277	Bijnore	3334/14-2-2012-800(104)/12	23-Jan-13	0.602	0	0
1278	Meerut	8B/UP/04/19/2012/FC/1222	24-Jan-13	0.128	0.256	0
1279	Ghaziabad	8B/UP/04/19/2012/FC/1222	24-Jan-13	0.128	0.256	0
1280	Bulandshahar	8B/UP/04/19/2012/FC/1222	24-Jan-13	1.1904	2.3808	0
1281	Mathura	2008/14/2/2012-800(38)/2012	24-Jan-13	0.31	0	0
1282	Kheri	8B/UP/06/04/2013/FC/1239	31-Jan-13	0.07744	0	0
1283	Varanasi	8B/UP/06/95/2011/FC/1263	04-Feb-13	2.54	5.08	0
1284	Chandauli	8B/UP/06/95/2011/FC/1263	04-Feb-13	32.83	65.66	0

66

Sr. No.	Name of District/Division	GOI release Order No	GOI Date	Forest area Diverted	Degraded forest land	Non forest land
1	2	3	4	5	6	7
1285	Lucknow	8B/JP/06/08/2013/FC/1279	12-Feb-13	0.069	0	0
1286	Mathura	8B/UP/06/51/2012/FC/470/1305	12-Feb-13	3.4575	6.915	3.4575
1287	Allahabad	8B/UP/06/65/2009/FC/1343	19-Feb-13	0.2488	0	0
1288	Badayun	8B/UP/06/80/2012/FC/1363	20-Feb-13	0.0597	0	0
1289	Bijnore	8B/UP/09/75/2012/FC	22-Feb-13	0.44	0	0
1290	Bijnore	8B/UP/06/01/2013/FC/1382	22-Feb-13	0.0774	0	0
1291	Meerut	8B/UP/09/63/2012/FC/1412	27-Feb-13	0.85	0	0
1292	Sonebhadra	8B/UP/04/44/2011/FC/1418	28-Feb-13	0.9932	0	0
1293	Sitapur	8B/UP/06/07/2013/FC/1416	28-Feb-13	0.0788	0	0
1294	Mirzapur	8B/UP/06/03/2013/FC/1414	28-Feb-13	0.0675	0	0
1295	Faizabad	8B/UP/04/102/2011/FC/1428	04-Mar-13	0.2214	0	0
1296	Mathura	8B/UP/09/03/2011/FC/1427	04-Mar-13	1.4173	0	1.4173
1297	Etawah	8B/UP/06/105/2012/FC/1453	07-Mar-13	2.97	0	0
1298	Agra	8B/UP/06/105/2012/FC/1453	07-Mar-13	0.6238	0	0
1299	Firozabad	8B/UP/06/105/2012/FC/1453	07-Mar-13	27.3009	0	0
1300	Mainpuri	8B/UP/06/105/2012/FC/1453	07-Mar-13	0.4287	0	0
1301	Lucknow	8B/UP/06/91/2012/FC/1457	08-Mar-13	0.4485	0	0
1302	Gautam budhanagar	8B/UP/09/116/2012/FC/1491	12-Mar-13	25	50	0
1303	Banda	8B/UP/06/15/2013/FC/1473	12-Mar-13	0.0774	0	0
1304	Muzaffarnagar	8B/UP/09/49/2012/FC/1498	19-Mar-13	0.1446	0	0
1305	Etawah	8B/UP/06/13/2013/FC/1496	19-Mar-13	0.04116	0	0
1306	Lucknow	8B/UP/06/02/2013/FC/1499	20-Mar-13	0.2156	0	0
1307	Lucknow	8B/UP/06/22/2013/FC/1513	22-Mar-13	0.0379	0	0
1308	Agra	8B/UP/06/108/2012/FC/1533	26-Mar-13	0.07	0	0
1309	Badayun	8B/UP/06/05/2013/FC/32	04-Apr-13	0.0702	0	0
1310	Sultanpur	8B/UP/06/22/2013/FC/125	25-Apr-13	0.0385	0	0
1311	Saharanpur	8B/UP/06/37/2012/FC/168	30-Apr-13	0.1054	0	0
1312	Hathrus	8B/UP/06/59/2012/FC/767	30-Apr-13	0.1325	0	0
1313	Fatehpur	8B/UP/04/05/2012/FC/165	02-May-13	1.6292	3.2584	0
1314	Fatehpur	8B/UP/04/05/2012/FC/165	02-May-13	0.1408	0.2816	0
1315	Kanpur Dehat	8B/UP/04/05/2012/FC/165	02-May-13	2.4512	4.9024	0
1316	Auraiyya	8B/UP/04/05/2012/FC/165	02-May-13	0.1011	0.2022	0
1317	Ghaziabad	8B/UP/09/50/2013/FC/174	02-May-13	0.2472	0	0.2472
1318	Gautam budhanagar	8B/UP/09/50/2013/FC/174	02-May-13	2.0408	0	2.0408
1319	Kanpur	8-16/2012-FC	09-May-13	21.81	43.62	0
1320	Kannauj	8-16/2012-FC	09-May-13	21.16	42.32	0
1321	Etawah	8-16/2012-FC	09-May-13	19.9	39.8	0
1322	Aligarh	8-16/2012-FC	09-May-13	13.03	26.06	0
1323	Hathrus	8-16/2012-FC	09-May-13	11.47	22.94	0
1324	Mainpuri	8-16/2012-FC	09-May-13	24.27	48.54	0
1325	Lucknow	8B/UP/06/36/2013/FC/205	09-May-13	0.0965	0	0
1326	Bijnore	8B/UP/07/44/2013/FC/216	10-May-13	0.195	0	0
1327	Lucknow	8-33/2012-FC	14-May-13	27.98	55.96	0
1328	Sultanpur	8-33/2012-FC	14-May-13	35.17	70.34	0
1329	Sultanpur	8-33/2012-FC	14-May-13	19.0625	38.125	0
1330	Barabanki	8-33/2012-FC	14-May-13	47.85	95.7	0
1331	Lucknow	8B/UP/09/52/2013/FC/224	14-May-13	0.063	0	0
1332	Lucknow	8B/UP/09/21/2013/FC/221	14-May-13	0.09	0	0
1333	Basti	8B/UP/09/67/2013/FC/252	16-May-13	1.8608	0	0
1334	Mathura	8B/UP/09/67/2012/FC/253	16-May-13	0.225	0	0
1335	Moradabad	8B/UP/06/119/2012/FC/255	17-May-13	2.8	5.6	0
1336	Jyotibba Phulnagar	8B/UP/06/43/2012/FC/271	21-May-13	0.0357	0	0
1337	Jyotibba Phulnagar	8B/UP/06/41/2012/FC/270	21-May-13	0.0519	0	0
1338	Gorakhpur	8B/UP/07/84/2007/FC/285	23-May-13	10.16	0	0
1339	Saharanpur	8B/UP/04/54/2013/FC/302	27-May-13	0.7105	0	0
1340	Lucknow	8B/UP/06/69/2013/FC/305	27-May-13	0.0736	0	0
1341	Etah	755/14-2-2013-800(21)/13	27-May-13	0.12577	0	0
1342	Hardoi	8B/UP/09/45/2012/FC/346	29-May-13	0.143	0	0
1343	Lucknow	8B/UP/09/51/2013/FC/332	29-May-13	0.096	0	0
1344	Agra	8B/09/73/2012/FC/326	29-May-13	1.062	1.062	0

(67)

Sr. No.	Name of District/Division	GOI release Order No	GOI Date	Forest area Diverted	Degraded forest land	Non forest land
1	2	3	4	5	6	7
1345	Mathura	8B/09/73/2012/FC/326	29-May-13	2.475	2.475	0
1346	Sonebhadra	8-86/2012-FC	31-May-13	52.577	0	52.577
1347	Lucknow	8B/UP/06/46/2013/FC/375	07-Jun-13	0.512	0	0
1348	Faizabad	8B/UP/04/42/2013/FC/383	11-Jun-13	1.01666	2.0332	0
1349	Mathura	8B/UP/06/52/2013/FC/385	11-Jun-13	0.029	0	0
1350	Hardoi	8B/06/61/2013/FC/393	14-Jun-13	0.068	0	0
1351	Kanpur	8B/UP/06/23/2013/FC/401	17-Jun-13	0.1218	0	0
1352	Bijnore	8B/UP/06/55/2013/FC/406	18-Jun-13	0.055	0	0
1353	Bareilly	8-53/2010-FC	28-Jun-13	1.728	3.456	0
1354	Kanpur	8-43/2012-FC	28-Jun-13	5.648	11.292	0
1355	Kanpur Dehat	8-43/2012-FC	28-Jun-13	36.96	73.92	0
1356	Etawah	8-43/2012-FC	28-Jun-13	5.6817	11.3634	0
1357	Sitapur	8B/UP/06/20/2013/FC/457	28-Jun-13	0.048	0	0
1358	Bijnore	8B/UP/06/72/2013/FC/571	08-Jul-13	0.0678	0	0
1359	Lucknow	8B/UP/09/92/2013/FC/572	08-Jul-13	0.554	0	0
1360	Agra	8B/UP/06/58/2013/FC/585	09-Jul-13	0.0561	0	0
1361	Mainpuri	8B/UP/04/98/2012/FC/629	12-Jul-13	1.2261	0	1.2261
1362	Lucknow	8B/UP/07/65/2013/FC/618	12-Jul-13	0.44	0	0
1363	Lucknow	8B/UP/04/74/2013/FC/631	15-Jul-13	0.465	0	0
1364	Sultanpur	8B/UP/06/107/2010/FC/645	16-Jul-13	0.35	0	0
1365	Muzaffarnagar	8B/UP/06/84/2013/FC/649	16-Jul-13	0.0675	0	0
1366	Jhansi	8B/UP/08/97/2013/FC/674	19-Jul-13	1.938	0	1.938
1367	Fatehpur	8B/UP/04/101/2012/FC/698	23-Jul-13	0.6253	1.2506	0
1368	Kanpur	8B/UP/04/101/2012/FC/698	23-Jul-13	0.3072	0.6144	0
1369	Kanpur Dehat	8B/UP/04/101/2012/FC/698	23-Jul-13	1.187	2.374	0
1370	Auraiya	8B/UP/04/101/2012/FC/698	23-Jul-13	0.166	0.332	0
1371	Meerut	8B/UP/04/85/2011/FC/707	24-Jul-13	0.1196	0	0
1372	Muzaffarnagar	8B/UP/06/104/2012/FC/786	29-Jul-13	0.0506	0	0
1373	Mathura	8B/UP/06/25/2013/FC/839	06-Aug-13	1.605	3.21	0
1374	Barabanki	8B/UP/06/16/2013/FC/831	07-Aug-13	0.041824	0	0
1375	Fatehpur	8B/UP/06/30/2013/FC/863	08-Aug-13	0.1008	0	0
1376	Jaunpur	8B/UP/06/47/2013/FC/857	12-Aug-13	0.0678	0	0
1377	Allahabad	8B/UP/06/18/2012/FC/856	12-Aug-13	0.075	0	0
1378	Ambedkar Nagar	8-45/2013-FC	13-Aug-13	20.722	41.444	0
1379	Azamgarh	8-45/2013-FC	13-Aug-13	1.61	3.22	0
1380	Varanasi	8-45/2013-FC	13-Aug-13	21.939	43.878	0
1381	Jaunpur	8-45/2013-FC	13-Aug-13	6.24	12.48	0
1382	Hapur	8B/UP/06/64/2013/FC/868	13-Aug-13	0.0481	0	0
1383	Agra	8B/UP/09/95/2012/FC/903	14-Aug-13	1.0425	2.085	0
1384	Mathura	8B/UP/09/95/2012/FC/903	14-Aug-13	0.87	3.48	0
1385	Hathrus	8B/UP/09/95/2012/FC/903	14-Aug-13	2.295	9.18	0
1386	Etawah	8B/UP/04/95/2013/FC/892	19-Aug-13	1.1696	2.3392	0
1387	Auraiya	8B/UP/04/95/2013/FC/892	19-Aug-13	0.1152	0.2304	0
1388	Agra	8B/UP/04/95/2013/FC/892	19-Aug-13	4.9216	9.8432	0
1389	Firozabad	8B/UP/04/95/2013/FC/892	19-Aug-13	10.7648	21.5296	0
1390	Badayun	8B/UP/09/89/2013/FC/895	20-Aug-13	0.025	0	0
1391	Agra	8-115/2011-FC	23-Aug-13	36.78	73.56	0
1392	Mathura	8-115/2011-FC	23-Aug-13	215.13	430.26	0
1393	Moradabad	8B/UP/06/63/2013/FC/917	23-Aug-13	0.12348	0	0
1394	Hardoi	8B/UP/06/91/2013/FC/916	23-Aug-13	0.077	0	0
1395	Kheri	8B/UP/04/31/2013/FC/981	27-Aug-13	0.3072	0.6144	0
1396	Sitapur	8B/UP/04/31/2013/FC/981	27-Aug-13	0.84288	1.68576	0
1397	Ghaziabad	8B/UP/07/15/2009/FC/983	29-Aug-13	1.1776	2.3552	0
1398	Mathura	8B/UP/09/32/2013/FC/992	30-Aug-13	0.0601	0	0
1399	Basti	8B/UP/06/86/2013/FC/1158	01-Sep-13	1.2392	0	1.2392
1400	Sultanpur	8B/UP/06/115/2013/FC/11001	02-Sep-13	0.0774	0	0
1401	Kanpur Dehat	8B/UP/09/121/2012/FC/997	02-Sep-13	0.005	0	0
1402	Etawah	8B/UP/09/121/2012/FC/997	02-Sep-13	0.6453	0	0
1403	Auraiya	8B/UP/09/121/2012/FC/997	02-Sep-13	0.1071	0	0
1404	Mathura	8B/UP/09/121/2012/FC/997	02-Sep-13	0.0598	0	0

68

Sr. No.	Name of District/Division	GOI release Order No	GOI Date	Forest area Diverted	Degraded forest land	Non forest land
1	2	3	4	5	6	7
1405	Hathrus	8B/UP/09/12/2012/FC/997	02-Sep-13	0.0108	0	0
1406	Firozabad	8B/UP/09/12/2012/FC/997	02-Sep-13	0.0954	0	0
1407	Lucknow	8B/UP/06/59/2013/FC/1009	03-Sep-13	0.1118	0	0
1408	Kanpur Dehat	8B/09/48/2013/FC/1028	05-Sep-13	0.0763	0	0
1409	Auraiya	8B/09/48/2013/FC/1028	05-Sep-13	0.815	0	0
1410	Lucknow	8B/UP/04/73/2013/FC/1048	10-Sep-13	0.405	0	0
1411	Jhansi	8B/UP/04/90/2012/FC/1050	10-Sep-13	27.645	55.29	0
1412	Muzaffarnagar	8B/UP/06/11/2013/FC/1049	10-Sep-13	0.054	0	0
1413	Sonebhadra	2317/14-2-2013	14-Sep-13	2.64	0	0
1414	Mainpuri	8B/UP/06/116/2013/FC/1075	17-Sep-13	0.0774	0	0
1415	Meerut	2407/14-2-2013-800(90)/2013	18-Sep-13	0.111	0	0
1416	Allahabad	8B/UP/04/03/2012/FC/1085	20-Sep-13	0.576	1.152	0
1417	Fatehpur	8B/UP/04/03/2012/FC/1085	20-Sep-13	0.6247	1.2494	0
1418	Pratapgarh	8B/UP/04/03/2012/FC/1085	20-Sep-13	0.192	0.384	0
1419	Unnao	8B/UP/06/139/2013/FC/1088	23-Sep-13	0.06	0	0
1420	Bijnore	8B/UP/06/12/2013/FC/1091	23-Sep-13	0.0591	0	0
1421	Barilly	8-53/2012-FC	24-Sep-13	1.728	3.456	0
1422	Saharanpur	8-51/2012-FC	24-Sep-13	47.2024	94.4048	0
1423	Allahabad	8B/UP/04/77/2012/FC/1092	24-Sep-13	0.8064	1.6128	0
1424	Fatehpur	8B/UP/04/77/2012/FC/1092	24-Sep-13	0.6851	1.3702	0
1425	Pratapgarh	8B/UP/04/77/2012/FC/1092	24-Sep-13	0.192	0.384	0
1426	Lucknow	8B/UP/08/112/2013/FC/1094	24-Sep-13	0.24	0	0
1427	Chandauli	1434/14-2-2013	24-Sep-13	0.9	0	0
1428	Allahabad	8B/UP/06/71/2013/FC/1096	24-Sep-13	0.0739	0	0
1429	Muzaffarnagar	8-75/2012-FC	25-Sep-13	4.895	9.79	0
1430	Kanpur Dehat	8B/UP/04/66/2013/FC/1103	26-Sep-13	0.608	1.216	0
1431	Etawah	8B/UP/04/66/2013/FC/1103	26-Sep-13	1.8368	3.6736	0
1432	Firozabad	8B/UP/04/66/2013/FC/1103	26-Sep-13	0.2432	0.4864	0
1433	Etah	8B/UP/04/66/2013/FC/1103	26-Sep-13	0.544	1.088	0
1434	Mainpuri	8B/UP/04/66/2013/FC/1103	26-Sep-13	0.4224	0.8448	0
1435	Ambedkar Nagar	8B/UP/06/93/2013/FC/1104	26-Sep-13	0.0325	0	0
1436	Barabanki	8B/UP/09/136/2013/FC/1109	27-Sep-13	2.295	4.59	0
1437	Gorakhpur	8B/UP/04/109/2013/FC/1123	30-Sep-13	0.8578	0	0
1438	Deoria	8B/UP/04/109/2013/FC/1123	30-Sep-13	0.092	0	0
1439	Agra	8B/UP/04/120/2012/FC/1124	01-Oct-13	0.6827	0	0
1440	Allahabad	8B/UP/06/19/2013/FC/1144	01-Oct-13	0.1066	0	0
1441	Jhansi	8B/UP/01/39/2012/FC/1169	03-Oct-13	39	0	39
1442	Balrampur	8B/UP/07/42/2009/FC/1173	04-Oct-13	1.87	2.74	0
1443	Gonda	8B/UP/07/70/2009/FC/1172	04-Oct-13	0.873	0	0
1444	Mathura	8B/UP/06/68/2013/FC/1180	08-Oct-13	3.9	0	3.9
1445	Pilibhit	8B/UP/09/06/2013/FC/1185	08-Oct-13	2.85	5.7	0
1446	Kanpur	8B/UP/06/75/2013/FC/1191	11-Oct-13	0.0625	0	0
1447	Lucknow	8B/UP/09/143/2013/FC/1206	15-Oct-13	0.963	0	0
1448	Agra	8B/UP/06/10/2013/FC/1216	15-Oct-13	0.06	0	0
1449	Muzaffarnagar	8B/UP/06/41/2013/FC/1212	17-Oct-13	0.064	0	0
1450	Jaunpur	8B/UP/06/17/2013/FC/1223	18-Oct-13	0.0774	0	0
1451	Gonda	8B/UP/07/69/2009/FC/1228	21-Oct-13	1.38	2.76	0
1452	Lucknow	8B/UP/04/102/2013/FC/1240	25-Oct-13	0.053	0	0
1453	Fatehpur	8B/UP/04/69/2012/FC/1249	31-Oct-13	1.4639	2.9278	0
1454	Barabanki	2789/14-2-2013-800(105)/2013	31-Oct-13	0.2754	0	0
1455	Fatehpur	8B/UP/06/2013/FC/1293	06-Nov-13	1.035	0	1.035
1456	Muzaffarnagar	8B/UP/08/85/2013/FC/1280	08-Nov-13	0.0532	0	0
1457	Hathrus	8B/UP/06/106/2013/FC/1279	08-Nov-13	0.0385	0	0
1458	Gonda	8B/UP/09/79/2009/FC/1298	12-Nov-13	0.089	0	0
1459	Allahabad	8B/UP/06/60/2013/FC/1297	12-Nov-13	0.0427	0	0
1460	Lucknow	8B/UP/06/24/2013/FC/1305	13-Nov-13	0.0459	0.092	0
1461	Mirzapur	8-86/2012-FC	14-Nov-13	64.387	45.72	41.527
1462	Sonebhadra	8-86/2012-FC	14-Nov-13	4.77	0	4.77
1463	Sonebhadra	8-86/2012-FC	14-Nov-13	7.517	0	7.517
1464	Sitapur	8B/UP/07/53/2013/FC/1334	19-Nov-13	3.116	6.232	0

69

Sr. No.	Name of District/Division	GOI release Order No	GOI Date	Forest area Diverted	Degraded forest land	Non forest land
1	2	3	4	5	6	7
1465	Siddharthnagar	8B/UP/09/26/2013/FC/1371	22-Nov-13	0.2325	0	0
1466	Bareilly	8B/UP/07/56/2013/FC/1368	27-Nov-13	3.003	6.006	0
1467	Rampur	8B/UP/04/37/2013/FC/1366	27-Nov-13	0.18	0	0
1468	Ambedkar Nagar	8-3/2013-FC	06-Dec-13	7.04	14.08	0
1469	Sultanpur	8-3/2013-FC	06-Dec-13	33.34	66.68	0
1470	Sultanpur	8-3/2013-FC	06-Dec-13	10.49	20.98	0
1471	Fatehpur	8-3/2013-FC	06-Dec-13	29.77	59.54	0
1472	Banda	8-3/2013-FC	06-Dec-13	12.83	25.66	0
1473	Fatehpur	3234/14-2-2013-800(124)/2013	09-Dec-13	0.405	0	0
1474	Lucknow	8B/UP/09/144/2013/FC/1408	12-Dec-13	0.991	0	0
1475	Jyotibba Phulnagar	8B/UP/06/94/2013/FC/1437	17-Dec-13	7.16	14.32	0
1476	Balrampur	8B/UP/07/86/2008/FC/1450	24-Dec-13	2.14	4.28	0
1477	Rampur	3377/14-2-2013-800(135)/2013	30-Dec-13	0.5715	0	0
1478	Agra	3241/14-2-2013-800(131)/2013	30-Dec-13	0.059	0	0
1479	Hathrus	3242/14-2-2013-800(134)/2013	30-Dec-13	0.063	0	0
		Year- 2013		1185.60	1898.52	165.49
1480	Lucknow	8B/UP/06/138/2013/FC/1470	01-Jan-14	0.4725	0	0
1481	Meerut	8B/UP/04/99/2013/FC/1468	01-Jan-14	1.5277	3.0554	0
1482	Muzaffarnagar	8B/UP/06/107/2013/FC/1473	02-Jan-14	0.0532	0	0
1483	Kanpur	8B/UP/06/38/2013/FC/1472	02-Jan-14	0.0754	0	0
1484	Hardoi	8B/UP/06/146/2013/FC/1497	13-Jan-14	0.061	0	0
1485	Siddharthnagar	8B/UP/06/98/2013/FC/1504	13-Jan-14	0.0774	0	0
1486	Pratapgarh	8B/UP/06/168/2013/FC/1496	13-Jan-14	0.5	0	0
1487	Kanpur	8B/UP/06/39/2013/FC/1505	15-Jan-14	0.0882	0	0
1488	Lucknow	8B/UP/09/113/2013/FC/1512	16-Jan-14	1.242	2.484	0
1489	Mirzapur	8B/UP/06/103/2013/FC/1509	16-Jan-14	0.0774	0	0
1490	Ghaziabad	8B/UP/06/126/2013/FC/1540	22-Jan-14	1.875	3.75	0
1491	Mirzapur	8B/UP/04/46/2012/FC/1538	22-Jan-14	0.1792	0	0
1492	Lucknow	8B/UP/06/148/2013/FC/1552	27-Jan-14	0.0435	0	0
1493	Kanpur	8B/UP/06/158/2013/FC/1577	05-Feb-14	0.0875	0	0
1494	Bijnore	8B/UP/06/101/2013/FC/1587	06-Feb-14	0.0791	0	0
1495	Meerut	8B/UP/06/119/2013/FC/1603	07-Feb-14	0.0782	0	0
1496	Moradabad	3605/14-2-2013-800(144)/2013	07-Feb-14	0.968	0	0
1497	Badayun	3607/14-2-2013-800(143)/2013	07-Feb-14	0.9257	0	0
1498	Bijnore	8B/UP/04/78/2013/FC/1618	12-Feb-14	0.5313	0	0
1499	Jyotibba Phulnagar	8B/UP/06/164/2013/FC/1616	13-Feb-14	0.0677	0	0
1500	Agra	3606/14-2-2013-800(9)/2014	14-Feb-14	0.3456	0	0
1501	Bareilly	8B/UP/09/156/2013/FC/1633	19-Feb-14	0.1725	0	0
1502	Bast	8B/UP/06/152/2013/FC/1634	19-Feb-14	0.0275	0	0
1503	Firozabad	8B/UP/06/149/2013/FC/1698	21-Feb-14	0.126	0	0
1504	Etawah	8B/UP/06/129/2013/FC/1641	24-Feb-14	10.8	21.6	0
1505	Mainpuri	8B/UP/06/129/2013/FC/1641	24-Feb-14	27.44	54.88	0
1506	Barabanki	242/14-2-2014-800(14)/2014	24-Feb-14	0.513	0	0
1507	Sultanpur	8B/UP/06/180/2013/FC/1653	28-Feb-14	0.1502	0	0
1508	Baghpat	8B/UP/04/172/2013/FC/1663	03-Mar-14	0.0506	0	0
1509	Balrampur	8B/UP/07/41/2009/FC/1658	03-Mar-14	3.04	0	0
1510	Kaushambi	8B/UP/06/140/2013/FC/1678	05-Mar-14	1.82	3.64	0
1511	Firozabad	8B/UP/09/166/2013/FC/1674	05-Mar-14	1.053	2.106	0
1512	Etah	8B/UP/09/166/2013/FC/1674	05-Mar-14	1.467	2.934	0
1513	Mainpuri	8B/UP/06/185/2013/FC/1672	05-Mar-14	0.074	0	0
1514	Moradabad	8B/UP/06/137/2013/FC/1695	06-Mar-14	20.9835	41.967	0
1515	Unnao	8B/UP/06/161/2013/FC/1692	06-Mar-14	0.2884	0	0
1516	Unnao	8B/UP/06/113/2012/FC/1694	06-Mar-14	0.486	0	0
1517	Hathrus	8B/UP/06/137/2013/FC/1695	06-Mar-14	10.32	20.64	0
1518	Saharanpur	8B/UP/04/115/2012/FC/1681	06-Mar-14	0.17664	0	0
1519	Shahjahanpur	8B/UP/09/18/2013/FC/1687	06-Mar-14	0.3388	0	0
1520	Kanpur	8B/UP/06/100/2013/FC/1693	06-Mar-14	0.1	0	0
1521	Mathura	8B/UP/06/125/2013/FC/1682	06-Mar-14	0.0208	0	0
1522	Bareilly	8B/UP/04/173/2013/FC/1708	14-Mar-14	0.4864	0.9728	0
1523	Pilibhit	8B/UP/04/173/2013/FC/1708	14-Mar-14	0.2852	0.5704	0

Sr. No.	Name of District/Division	GOI release Order No	GOI Date	Forest area Diverted	Degraded forest land	Non forest land
1	2	3	4	5	6	7
1524	Shahajahanpur	8B/UP/04/173/2013/FC/1708	14-Mar-14	0.5504	1,1008	0
1525	Kheri	8B/UP/04/173/2013/FC/1708	14-Mar-14	0.256	0.512	0
1526	Meerut	8B/UP/06/182/2013/FC/1721	20-Mar-14	0.092	0	0
1527	Allahabad	8B/UP/06/56/2012/FC/1734	21-Mar-14	0.0698	0	0
1528	Mainpuri	8B/UP/09/130/2013/FC/1743	26-Mar-14	0.043	0	0
1529	Behraich	8B/UP/06/154/2013/FC/02	01-Apr-14	11.2	22.4	0
1530	Srawasti	8B/UP/06/154/2013/FC/02	01-Apr-14	15.27	30.54	0
1531	Hardoi	8B/UP/06/11/2014/FC/03	01-Apr-14	0.021	0	0
1532	Moradabad	8B/UP/06/111/2013/FC/11	02-Apr-14	2	0	2
1533	Bijnore	8B/UP/06/131/2013/FC/81	28-Apr-14	0.0707	0	0
1534	Bareilly	8B/UP/06/29/2013/FC/90	29-Apr-14	15.96	31.92	0
1535	Pilibhit	8B/UP/06/29/2013/FC/90	29-Apr-14	15.57	31.14	0
1536	Saharanpur	8-71/2012-FC	28-May-14	113.235	226.47	0
1537	Saharanpur	8-71/2012-FC	28-May-14	14.044	28.088	0
1538	Muzaffarnagar	8-71/2012-FC	28-May-14	75.0255	150.051	0
1539	Meerut	8-71/2012-FC	28-May-14	227.8045	227.8045	0
1540	Raebareli	8-96/2012-FC	28-May-14	10.51	21.02	0
1541	Sultanpur	8-96/2014-FC	28-May-14	13.68	27.36	0
1542	Jaunpur	8-96/2012-FC	28-May-14	29.47	58.94	0
1543	Pratapgarh	8-96/2012-FC	28-May-14	43.99	87.98	0
1544	Ghaziabad	8B/UP/06/120/2013/FC/164	01-Jun-14	4.474	0	4.474
1545	Bulandshahar	612/14-2-2014-800(40)/2014	02-Jun-14	0.1485	0	0
1546	Bulandshahar	434/14-2-2013-800(32)/2014	06-Jun-14	0.2562	0	0
1547	Mirzapur	1687/14-2-2014-800(8)/2013	11-Jun-14	0.108	0	0
1548	Barabanki	8B/UP/09/157/2013/FC/733	04-Jul-14	1.632	3.264	0
1549	Hapur	8B/UP/04/52/2014/FC/	15-Jul-14	1.1408	2.2816	0
1550	Siddharthnagar	1315/14-2-2014-800(85)/2014	31-Jul-14	0.5625	0	0
1551	Baghpat	1858/14-2-2014-800(105)/2014	01-Aug-14	0.2236	0	0
1552	Baghpat	1857/14-2-2014-800(104)/2014	01-Aug-14	0.168	0	0
1553	Mathura	1860/14-2-2014-800(106)/2014	01-Aug-14	0.294	0	0
1554	Aligarh	1859/14-2-2014-800(103)/2014	01-Aug-14	0.142	0	0
1555	Hamirpur	8-83/2013-FC	05-Aug-14	23.35	46.324	0.376
1556	Jalaun	8-83/2013-FC	05-Aug-14	41.86	83.72	0
1557	Bareilly	8-57/2014-FC	28-Aug-14	52.7	105.4	0
1558	Rampur	8B/UP/06/133/2013/FC/955	02-Sep-14	0.0677	0	0
1559	Rampur	8B/UP/06/20/2014/FC/956	03-Sep-14	0.0678	0	0
1560	Varanasi	8B/UP/08/24/2014/FC/961	04-Sep-14	0.528	0	0
1561	Shahajahanpur	8B/UP/06/187/2013/FC/977	05-Sep-14	0.5	0	0
1562	Agra	8B/UP/06/132/2013/FC/962	05-Sep-14	4.78	9.56	0
1563	Unnao	8B/UP/09/58/2014/FC/976	08-Sep-14	2.16	4.32	0
1564	Lucknow	8B/UP/04/26/2014/FC/980	09-Sep-14	1.877	3.754	0
1565	Shahajahanpur	8B/UP/06/48/2014/FC/981	09-Sep-14	0.068	0	0
1566	Raebareli	8B/UP/06/05/2014/FC/983	10-Sep-14	0.187	0	0
1567	Pratapgarh	8B/UP/07/17/2014/FC/1019	24-Sep-14	1.2148	2.4296	0
1568	Aligarh	8B/UP/04/155/2013/FC/1031	25-Sep-14	0.9152	0	0
1569	Sultanpur	8B/UP/09/66/2014/FC/1026	26-Sep-14	2.142	4.284	0
1570	Agra	3304/14-2-2014-800(116)/2014	29-Sep-14	0.021	0	0
1571	Ghaziabad	8B/UP/06/71/2014/FC/1050	08-Oct-14	0.385	0	0
1572	Agra	8B/UP/09/118/2012/FC/1051	09-Oct-14	0.9681	0	0
1573	Muzaffarnagar	2987/14-2-2014-800(136)/2014	13-Oct-14	0.99	0	0
1574	Agra	8B/UP/06/62/2014/FC/1059	16-Oct-14	0.063	0	0
1575	Badayun	8B/UP/06/57/2014/FC/1102	21-Oct-14	0.96	0	0
1576	Sonebhadra	1288/14-2-2013-800(126)/2014	22-Oct-14	0.57	0	0
1577	Mainpuri	3773/14-2-2014-800(120)/2014	24-Oct-14	0.176	0	0
1578	Barabanki	8B/UP/08/23/2014/FC/1100	27-Oct-14	0.038	0	0
1579	Sonebhadra	1289/14-2-2013-800(128)/2014	28-Oct-14	1.03	0	0
1580	Sonebhadra	1286/14-2-2013-800(134)/2014	28-Oct-14	0.9	0	0
1581	Sonebhadra	1284/14-2-2013-800(135)/2014	28-Oct-14	0.462	0	0
1582	Sonebhadra	1316/14-2-2013-800(129)/2014	28-Oct-14	1.044	0	0
1583	Sonebhadra	1287/14-2-2013-800(143)/2014	28-Oct-14	1.65	0	0

Sr. No.	Name of District/Division	GOI release Order No	GOI Date	Forest area Diverted	Degraded forest land	Non forest land
1	2	3	4	5	6	7
1584	Sonebhadra	1285/14-2-2013-800(127)/2014	28-Oct-14	1.212	0	0
1585	Kanpur	8B/UP/04/159/2013/FC/1170	28-Oct-14	0.069	0	0
1586	Kanpur Dehat	8B/UP/04/159/2013/FC/1170	28-Oct-14	0.092	0	0
1587	Lucknow	8B/UP/06/142/2013/FC/1172	29-Oct-14	0.06	0	0
1588	Mainpuri	8B/UP/06/175/2013/FC/1127	29-Oct-14	0.133	0	0
1589	Mainpuri	8B/UP/06/14/2014/FC/1160	29-Oct-14	0.241	0	0
1590	Sonebhadra	1315/14-2-2013-800(139)/2014	30-Oct-14	1.056	0	0
1591	Sonebhadra	1314/14-2-2013-800(144)/2014	30-Oct-14	0.36	0	0
1592	Shahjahanpur	8B/UP/07/31/2014/FC/1178	31-Oct-14	1.9	3.8	0
1593	Kheri	3492/14-2-2014-800(151)/2014	31-Oct-14	0.03922	0	0
1594	Sonebhadra	3521/14-2-2014-800(74)/2013	31-Oct-14	1.5	0	0
1595	Farrukhabad	8B/UP/06/33/2014/FC/1291	03-Nov-14	8.2	16.4	0
1596	Baghpat	3157/14-2-2014-800(152)/2014	05-Nov-14	0.3965	0	0
1597	Behraich	8-13/2014-FC	12-Nov-14	72.272	144.544	0
1598	Behraich	8-65/2014-FC	12-Nov-14	51.017	102.034	0
1599	Chandauli	3426/14-2-2014-800(97)/2014	14-Nov-14	0.27	0	0
1600	Chandauli	3430/14-2-2014-800(96)/2014	14-Nov-14	4	0	0
1601	Chandauli	3427/14-2-2014-800(98)/2014	14-Nov-14	1.7	0	0
1602	Chandauli	3429/14-2-2014-800(99)/2014	14-Nov-14	3	0	0
1603	Sonebhadra	598/14-2-2014-800(149)/2014	14-Nov-14	2.625	0	0
1604	Hardoi	3663/14-2-2014-800(29)/2014	24-Nov-14	0.068	0	0
1605	Mirzapur	3487/14-2-2012-800(48)/2014	24-Nov-14	1.05	0	0
1606	Mirzapur	8B/UP/06/128/2013/FC/1274	27-Nov-14	0.1201	0	0
1607	Allahabad	3772/14-2-2014-800(146)/2014	28-Nov-14	0.11375	0	0
1608	Hardoi	3691/14-2-2014-800(147)/2014	28-Nov-14	0.068	0	0
1609	Hardoi	8B/UP/09/171/2013/FC/1287	02-Dec-14	0.6	0	0
1610	Farrukhabad	8B/UP/06/29/2014/FC/1290	04-Dec-14	0.7	0	0
1611	Deoria	3908/14-2-2014-800(63)/2014	08-Dec-14	0.0864	0	0
1612	Chitrkut	8-59/2014-FC	08-Dec-14	63.269	0	63.269
1613	Saharanpur	3559/14-2-2014-800(159)/2014	09-Dec-14	0.682	0	0
1614	Baghpat	3558/14-2-2014-800(158)/2014	09-Dec-14	0.1524	0	0
1615	Mirzapur	8B/UP/06/06/2014/FC/1385	13-Dec-14	0.0697	0	0
1616	Faizabad	8B/UP/04/86/2014/FC/1336	15-Dec-14	1.6767	3.3534	0
1617	Mathura	3191/14-2-2014-800(154)/2014	15-Dec-14	0.0938	0	0
1618	Basti	8B/UP/07/134/2013/FC/1335	15-Dec-14	0.2855	0	0
1619	Barabanki	3689/14-2-2014-800(13)/2014	16-Dec-14	0.1395313	0	0
1620	Kheri	8B/UP/06/37/2014/FC/1384	19-Dec-14	0.05792	0	0
1621	Deoria	8B/UP/09/71/2014/FC/1412	30-Dec-14	0.0142	0	0
1622	Jaunpur	8B/UP/06/01/2014/FC/1407	30-Dec-14	0.0775	0	0
1623	Mainpuri	8B/UP/09/67/2014/FC/1411	30-Dec-14	1.116	2.232	0
		Year- 2014		1049.84	1641.63	70.12
1624	Rampur	8B/UP/06/135/2013/FC/1464	18-Jan-15	0.066	0	0
1625	Pilibhit	4093/14-2-2014-1686/2014	20-Jan-15	0.068	0	0
1626	Lucknow	4053/14-2-2014-800(31)/2014	20-Jan-15	0.0398	0	0
1627	Sonebhadra	3491/14-2-2014-800(39)/2013	22-Jan-15	2	0	0
1628	Mathura	8B/UP/09/82/2014/FC/1494	23-Jan-15	0.9	0	0
1629	Kanpur	3994/14-2-2014-800(123)/2014	28-Jan-15	0.14732	0	0
1630	Agra	8B/UP/04/40/2013/FC/1498	29-Jan-15	0.3404	0	0
1631	Lucknow	8B/UP/06/70/2014/FC/1506	02-Feb-15	3.915	7.83	0
1632	Faizabad	8B/UP/09/68/2014/FC/1507	02-Feb-15	1.9575	3.915	0
1633	Varanasi	8-41/2013-FC	04-Feb-15	133.22	266.44	0
1634	Mirzapur	8B/UP/09/07/2014/FC/1535	09-Feb-15	0.875	0	0
1635	Sitapur	3967/14-2-2014-800(69)/2014	10-Feb-15	0.0558	0	0
1636	Sonebhadra	3158/14-2-2013-800(162)/2014	13-Feb-15	1.312	0	0
1637	Etah	47/14-2-2014-800(4)/2015	13-Feb-15	0.2399	0	0
1638	Basti	8B/UP/09/90/2014/FC/1673	18-Feb-15	2.46	0	2.46
1639	Allahabad	8B/UP/06/147/2013/FC/1669	18-Feb-15	0.2479	0	0
1640	Mathura	8B/UP/04/81/2014/FC/1671	18-Feb-15	0.6408	0	0
1641	Aligarh	8B/UP/06/19/2014/FC/1682	19-Feb-15	4.27	8.54	0
1642	Bijnore	8B/UP/07/74/2014/FC/1679	19-Feb-15	0.95	0	0

Sr. No.	Name of District/Division	GOI release Order No	GOI Date	Forest area Diverted	Degraded forest land	Non forest land
1	2	3	4	5	6	7
1643	Mirzapur	8B/UP/07/30/2012/FC/1681	20-Feb-15	0.0983	0	0
1644	Kanpur Dehat	8B/UP/07/30/2012/FC/1681	20-Feb-15	0.123	0	4.6182
1645	Etawah	8B/UP/07/30/2012/FC/1681	20-Feb-15	1.1622	1.448	0
1646	Auraiyya	8B/UP/07/30/2012/FC/1681	20-Feb-15	3.3982	0.0064	0
1647	Agra	8B/UP/07/30/2012/FC/1681	20-Feb-15	0.59	1.18	0
1648	Aligarh	8B/UP/07/30/2012/FC/1681	20-Feb-15	0.5223	1.0446	0
1649	Hathrus	8B/UP/07/30/2012/FC/1681	20-Feb-15	0.1589	0.206	0
1650	Firozabad	8B/UP/07/30/2012/FC/1681	20-Feb-15	4.039	0	4.039
1651	Hapur	8B/UP/06/59/2014/FC/1684	23-Feb-15	0.07	0	0
1652	Moradabad	3867/14-2-2014-800(89)/2014	25-Feb-15	0.0678	0	0
1653	Etah	46/14-2-2015-800(74)2015	25-Feb-15	0.072	0	0
1654	Lalitpur	8-81/2014-FC	26-Feb-15	67.194	0	67.194
1655	Etah	45/14-2-2015-800(9)/2015	27-Feb-15	0.0511	0	0
1656	Jyotibba Phulenagar	104/14-2-2015-800(3)/2015	02-Mar-15	0.16941	0	0
1657	Hathrus	103/14-2-2015-800(02)/2015	02-Mar-15	0.1054	0	0
1658	Hathrus	195/14-2-2015-800(116)/2013	02-Mar-15	0.1762	0	0
1659	Deoria	106/14-2-2015-800(44)/2014	03-Mar-15	0.086	0	0
1660	Gautam budhanagar	8B/UP/04/12/2014/FC/1725	04-Mar-15	2.15	4.3	0
1661	Rampur	3992/14-2-2014-800(167)/2014	04-Mar-15	0.062	0	0
1662	Bijnore	123/14-2-2014-800(58)/2014	04-Mar-15	0.142	0	0
1663	Badayun	290/14-2-2015-800(125)/2013	04-Mar-15	0.06776	0	0
1664	Mathura	140/14-2-2015-800(110)/2014	04-Mar-15	0.03045	0	0
1665	Agra	8B/UP/06/122/2013/FC/1727	05-Mar-15	0.0569	0	0
1666	Lucknow	634/14-2-2015-800(37)/2015	12-Mar-15	0.0205	0	0
1667	Meerut	8B/UP/06/109/2013/FC/1747	13-Mar-15	29.28	58.56	0
1668	Allahabad	69/14-2-2014-800(5)/2014	17-Mar-15	0.102	0	0
1669	Meerut	8B/UP/04/07/2013/FC/1754	19-Mar-15	1.0816	2.1632	0
1670	Kanpur	545/14-2-2014-800(19)/2015	20-Mar-15	0.071	0	0
1671	Hapur	8B/UP/09/79/2014/FC/1729	25-Mar-15	0.64	0	0
1672	Bijnore	449/14-2-2015-800(59)/2014	25-Mar-15	0.06778	0	0
1673	Meerut	483/14-2-2015-800(18)/2015	30-Mar-15	0.04	0	0
1674	Rampur	530/14-2-2014-800(20)/2014	30-Mar-15	0.0464	0	0
1675	Badayun	291/14-2-2015-800(16)/2015	30-Mar-15	0.06776	0	0
1676	Muzaffarnagar	655/14-2-2015-800(5)/2015	01-Apr-15	0.0677	0	0
1677	Muzaffarnagar	654/14-2-2015-800(6)/2015	01-Apr-15	0.0624	0	0
1678	Bijnore	808/14-2-2015-800(33)/2015	09-Apr-15	0.142	0	0
1679	Hapur	552/14-2-2015-800(23)/2015	10-Apr-15	0.04476	0	0
1680	Allahabad	8B/09/80/2014/FC/12	10-Apr-15	0.1733	0	0
1681	Bijnore	8B/UP/06/31/2011/FC/16	13-Apr-15	0.0584	0	0
1682	Bijnore	811/14-2-2015-800(35)/2015	24-Apr-15	0.078	0	0
1683	Chitrkut	8B/08/68/2012/FC/101	27-Apr-15	0.7257	0	0
1684	Rampur	640/14-2-2015-800(107)/2014	27-Apr-15	0.0518	0	0
1685	Moradabad	8B/UP/09/83/2014/FC/111	29-Apr-15	2.36	4.72	0
1686	Hapur	289/14-2-2015-800(34)/2015	01-May-15	0.1258	0	0
1687	Rampur	8-1/2012FC	05-May-15	54.76	109.52	0
1688	Mathura	379/14-2-2015-800(26)/2015	05-May-15	0.3065	0	0
1689	Meerut	767/14-2-2015-800(29)/2015	07-May-15	0.0774	0	0
1690	Barabanki	P-58/14-2-2013-800(53)/2016	12-May-15	0.6615	0	0
1691	Allahabad	1187/14-2-2015-800(83)/2014	25-May-15	0.1545	0	0
1692	Etawah	450/14-2-2014-800(165)/2014	25-May-15	0.14575	0	0
1693	Sitapur	1009/14-2-2015-800(50)/2015	04-Jun-15	0.068	0	0
1694	Hapur	4092/14-2-2014-800(8)/2015	05-Jun-15	0.63	0	0
1695	Mathura	622/14-2-2015-800(22)/2015	05-Jun-15	0.02275	0	0
1696	Allahabad	765/14-2-2015-800(40)/2014	08-Jun-15	0.0689	0	0
1697	Agra	544/14-2-2015-800(84)/2014	11-Jun-15	0.0666	0	0
1698	Jhansi	3991/14-2-2014-800(153)/2014	17-Jun-15	0.144	0	0
1699	Faizabad	8B/UP/06/03/2015/FC/241	18-Jun-15	1.4001	2.8002	0
1700	Banda	656/14-2-2015-800(36)/2015	22-Jun-15	0.0678	0	0
1701	Raebareli	8B/UP/04/124/2013/FC/295	25-Jun-15	13.1401	1.2662	12.507
1702	Siddharthnagar	8-50/2014-FC	26-Jun-15	159.563	319.126	0

73

Sr. No.	Name of District/Division	GOI release Order No	GOI Date	Forest area Diverted	Degraded forest land	Non forest land
1	2	3	4	5	6	7
1703	Mahoba	1047/14-2-2015-800(52)/2015	26-Jun-15	0.20163	0	0
1704	Ghaziabad	8B/UP/07/05/2015/FC/307	30-Jun-15	0.2108	0	0
1705	Mainpuri	828/14-2-2015-800(42)/2015	06-Jul-15	0.428	0	0
1706	Allahabad	1467/14-2-2015-800(39)/2015	07-Jul-15	0.08413	0	0
1707	Hathrus	1277/14-2-2015-800(141)/2013	09-Jul-15	0.24463	0	0
1708	Hardoi	1005/14-2-2015-800(3)/2014	13-Jul-15	0.079	0	0
1709	Meerut	8B/UP/04/22/2014/FC/364	15-Jul-15	1.76	3.52	0
1710	Deoria	1020/14-2-2015-800(53)/2015	15-Jul-15	0.07525	0	0
1711	Firozabad	1096/14-2-2015-800(76)/2015	15-Jul-15	0.0772	0	0
1712	Sonebhadra	P-16/14-2-2015-800(87)/2015	23-Jul-15	1.2	0	0
1713	Kanpur	8B/UP/06/17/2015/FC/389	24-Jul-15	4.6	9.2	0
1714	Hathrus	8B/UP/09/181/2013/FC/415	29-Jul-15	1.215	2.43	0
1715	Bijnore	P-35/14-2-2015-800(90)/2015	02-Aug-15	0.075	0	0
1716	Bijnore	P-34/14-2-2015-800(91)/2015	02-Aug-15	0.0944	0	0
1717	Pilibhit	P-21/14-2-2015-800(78)/2015	03-Aug-15	0.1	0	0
1718	Jhansi	P-11/14-2-2015-800(61)/2015	03-Aug-15	0.15512	0	0
1719	Sonebhadra	P-12/14-2-2015-800(63)/2015	07-Aug-15	1.8	0	0
1720	Sonebhadra	P-18/14-2-2015-800(69)/2015	07-Aug-15	1.68	0	0
1721	Sonebhadra	P-17/14-2-2015-800(68)/2015	07-Aug-15	0.3	0	0
1722	Sonebhadra	P-14/14-2-2015-800(65)/2015	07-Aug-15	2.1	0	0
1723	Sonebhadra	P-13/14-2-2015-800(64)/2015	07-Aug-15	0.96	0	0
1724	Sonebhadra	P-19/14-2-2015-800(74)/2015	07-Aug-15	4.83	0	0
1725	Sonebhadra	1573/14-2-2015-800(12)/2015	07-Aug-15	1.8	0	0
1726	Aligarh	P-23/14-2-2015-800(81)/2015	10-Aug-15	0.1417	0	0
1727	Sonebhadra	P-15/14-2-2015-800(66)/2015	12-Aug-15	0.6	0	0
1728	Pilibhit	P-20/14-2-2015-800(80)/2015	13-Aug-15	0.09501	0	0
1729	Saharanpur	1762/14-2-2015-800(49)/2015	17-Aug-15	0.07179	0	0
1730	Allahabad	P-33(1)/14-2-2015	20-Aug-15	0.238624	0	0
1731	Mirzapur	1097/14-2-2015-800(77)/2015	21-Aug-15	2.7455	0	0
1732	Etawah	8B/UP/06/12/2015/FC/715	26-Aug-15	7.7285	8.2876	3.5847
1733	Allahabad	8B/UP/04/28/2014/FC/720	26-Aug-15	2.796	5.592	0
1734	Badayun	P-31/14-2-2015-800(89)/2015	26-Aug-15	0.12735	0	0
1735	Badayun	1763/14-2-2015-800(48)/2015	07-Sep-15	0.06776	0	0
1736	Moradabad	2155/14-2-2015-800(54)/2015	09-Sep-15	0.07823	0	0
1737	Mirzapur	P-41/14-2-2015-800(99)/2013	09-Sep-15	0.0678	0	0
1738	Meerut	8B/UP/09/85/2014/FC/782	15-Sep-15	1.905	3.81	0
1739	Deoria	8B/UP/04/96/2014/FC/810	17-Sep-15	0.207	0	0
1740	Varanasi	8B/UP/04/87/2014/FC/807	17-Sep-15	0.529	0	0
1741	Allahabad	8B/UP/04/27/2014/FC/820	18-Sep-15	0.279	0	0
1742	Hapur	8B/UP/09/10/2015/FC/836	23-Sep-15	0.2436	0	0
1743	Barabanki	8B/UP/04/26/2015/FC/864	30-Sep-15	0.498	0.996	0
1744	Ghaziabad	P-36/14-2-2014-800(98)/2015	30-Sep-15	0.526	0	0
1745	Barabanki	P-29/14-2-2015-800(92)/2015	08-Oct-15	0.2376	0	0
1746	Barabanki	P-51/14-2-2015-800(103)/2015	12-Oct-15	0.5343591	0	0
1747	Unnao	2316/14-2-2015-800(71)/2015	15-Oct-15	0.3304	0	0
1748	Agra	P-43/14-2-2015-800(100)/2015	19-Oct-15	0.0737	0	0
1749	Baghpat	P-48/14-02-2015-800(104)/2015	20-Oct-15	0.045087	0	0
1750	Moradabad	P-47/14-2-2015-800(102)/2015	20-Oct-15	0.06404	0	0
1751	Kannauj	1146/14-2-2015-800(10)/2015	23-Oct-15	0.72	1.44	0
1752	Meerut	P-57/14-2-2015-800(110)/2015	23-Oct-15	0.022	0	0
1753	Etawah	P-66/14-02-2015-800(112)/2015	23-Oct-15	0.96	0	0
1754	Bulandshahar	P-09/14-2-2015-800(72)/2015	26-Oct-15	0.0132	0	0
1755	Lucknow	P-52/14-2-2015-800(106)/2015	30-Oct-15	0.168	0	0
1756	Lucknow	P-60/14-2-2015-800(116)/2015	30-Oct-15	0.0721	0	0
1757	Aligarh	P-64/14-2-2015-800(115)/2015	30-Oct-15	0.07695	0	0
1758	Bareilly	8B/UP/06/20/2015/FC/963	03-Nov-15	2.95	5.9	0
1759	Moradabad	P-70/14-2-2015-800(121)/2015	06-Nov-15	0.1512375	0	0
1760	Gautam budhanagar	8B/UP/07/08/2015/FC/933	16-Nov-15	11.809	24	0
1761	Mainpuri	2855/14-2-2015-800(26)/2014	18-Nov-15	0.277	0	0
1762	Muzaffarnagar	8B/UP/09/11/2015/FC/1007	20-Nov-15	0.1304	0.2608	0

79
For APO

Sr. No.	Name of District/Division	GOI release Order No	GOI Date	Forest area Diverted	Degraded forest land	Non forest land
1	2	3	4	5	6	7
1763	Unnao	P-68/14-2-2015-800(116)/2015	30-Nov-15	0.0275	0	0
1764	Sitapur	8B/UP/07/34/2015/FC/1037	04-Dec-15	0.85	1.7	0
1765	Sonebhadra	2097/14-2-2015-800(150)/2014	08-Dec-15	4.875	0	0
1766	Ambedkar Nagar	8B/UP/06/183/2013/FC/1041	08-Dec-15	0.0525	0	0
1767	Etah	8B/UP/06/28/2015/FC/1058	15-Dec-15	0.092	0	0
1768	Agra	P-80/14-2-2015-800(126)/2015	30-Dec-15	0.165895	0	0
1769	Agra	P-81/14-2-2015-800(127)/2015	30-Dec-15	0.152238	0	0
		Year- 2015		568.75	860.20	94.40
1770	Varanasi	P-175/14-2-2016-800(178)/2016	03-Jan-16	1.9	0	0
1771	Firozabad	8B/UP/07/15/2015/FC/1087	04-Jan-16	0.3605	0.721	0
1772	Ghaziabad	P-95/14-2-2015-800(146)/2015	12-Jan-16	0.740016	0	0
1773	Moradabad	8B/UP/06/41/2015/FC/307	14-Jan-16	0.052	0	0
1774	Etawah	8B/UP/09/25/2015/FC/1323	18-Jan-16	1	0	1
1775	Agra	P-85/14-2-2015-800(134)/2015	21-Jan-16	0.079424	0	0
1776	Agra	P-78/14-2-2015-800(131)/2015	22-Jan-16	0.16034	0	0
1777	Etah	82/14-2-2015-800(125)/2015	22-Jan-16	0.0918421	0	0
1778	Ghaziabad	P-104/14-2-2015-597G/2015	25-Jan-16	0.0331	0	0
1779	Kheri	36/14-2-2016-800(141)/2015	27-Jan-16	0.077	0	0
1780	Kheri	35/14-2-2016-800(140)/2015	27-Jan-16	0.09875	0	0
1781	Chitrkut	8B/UP/08/49/2015/FC/1348	28-Jan-16	2.27184	4.543	0
1782	Aligarh	P-84/14-2-2015-800(133)/2015	01-Feb-16	0.03911	0	0
1783	Barabanki	8B/UP/06/30/2015/FC/1375	02-Feb-16	1.48	2.96	0
1784	Lucknow	P-4/14-2-2016-800(4)/2016	02-Feb-16	0.075027	0	0
1785	Kanpur	P-13/14-2-2016-800(13)/2016	02-Feb-16	0.0356	0	0
1786	Saharanpur	8B/UP/09/06/2015/FC/1383	04-Feb-16	0.1246	0.25	0
1787	Gonda	P-8/14-2-2015-800(9)/2015	05-Feb-16	0.075028	0	0
1788	Shahajahanpur	P-54/14-2-2015-800(109)/2015	16-Feb-16	0.0943	0	0
1789	Hardoi	P-19/14-2-2016-800(19)/2016	16-Feb-16	0.0847	0	0
1790	Etah	135/14-2-2015-800(129)/2015	16-Feb-16	0.17614	0	0
1791	Moradabad	P-3/14-2-2016-800(03)/2016	18-Feb-16	0.06222	0	0
1792	Etah	P-10/14-2-2016-800(11)/2016	18-Feb-16	0.092976	0	0
1793	Mirzapur	8B/UP/08/21/2015/FC/1439	19-Feb-16	9	18	0
1794	Kheri	8B/UP/04/165/2013/FC/1436	19-Feb-16	0.184	0	0
1795	Chitrkut	8B/UP/04/33/2015/FC/1438	19-Feb-16	0.39	0.78	0
1796	Jaunpur	P-22/14-2-2016-800(21)/2016	19-Feb-16	0.0831	0	0
1797	Mirzapur	301(A)/14-2-2016-800(22)/2016	19-Feb-16	0.0922	0	0
1798	Mirzapur	P-26/14-2-2016-800(24)/2016	19-Feb-16	0.0675	0	0
1799	Bareilly	P-99/14-2-2015-800(122)/2015	22-Feb-16	0.0678	0	0
1800	Allahabad	8B/UP/04/18/2014/FC/1444	29-Feb-16	0.925	0	0
1801	Ghaziabad	8B/UP/06/54/2015/FC/1447	01-Mar-16	0.6448	1.2896	0
1802	Hapur	8B/UP/06/45/2015/FC/1446	01-Mar-16	0.055318	0	0
1803	Firozabad	8B/UP/06/32/2015/FC/1452	02-Mar-16	0.0751	0	0
1804	Aligarh	P-38/14-2-2016-800(37)/2016	08-Mar-16	0.065428	0	0
1805	Hathrus	P-47/14-2-2016-800(44)/2016	15-Mar-16	0.8714	1.7428	0
1806	Lucknow	8B/UP/07/22/2015/FC/1501	15-Mar-16	0.13354	0.26708	0
1807	Rampur	P-29/14-2-2016-800(26)/2016	16-Mar-16	0.0589	0	0
1808	Moradabad	8B/UP/09/55/2015/FC/1506	17-Mar-16	0.602	1.204	0
1809	Meerut	P-32/14-2-2016-800(30)/2016	17-Mar-16	0.076964	0	0
1810	Farrukhabad	8B/UP/06/44/2015/FC/1511	18-Mar-16	0.075062	0	0
1811	Aligarh	8B/UP/06/48/2015/FC/1513	18-Mar-16	0.072	0	0
1812	Bijnore	P-51/14-2-2016-800(50)/2016	01-Apr-16	0.0775	0	0
1813	Jaunpur	P-41/14-2-2016-800(38)/2016	01-Apr-16	0.08712	0	0
1814	Mirzapur	P-35/14-2-2016-800(34)/2016	01-Apr-16	0.075	0	0
1815	Jhansi	P-23/14-2-2016-800(23)/2016	03-Apr-16	0.0624	0	0
1816	Allahabad	8B/UP/06/46/2015/FC/07	04-Apr-16	59.707	120	0
1817	Srawasti	8B/UP/02/27/2015/FC	06-Apr-16	60.15	0	60.15
1818	Mainpuri	8B/UP/06/04/2016/FC/15	06-Apr-16	0.06	0	0
1819	Mirzapur	8B/UP/04/13/2015/FC/19	07-Apr-16	360.848	721.696	0
1820	Lucknow	P-64/14-2-2016-800(65)/2016	13-Apr-16	0.105	0	0
1821	Unnao	8B/UP/04/16/2016/FC/36	19-Apr-16	3.525	7.05	0

76

Sr. No.	Name of District/Division	GOI release Order No	GOI Date	Forest area Diverted	Degraded forest land	Non forest land
1	2	3	4	5	6	7
1822	Saharanpur	8B/UP/04/19/2016/FC/38	21-Apr-16	7.407	20	0
1823	Etawah	8B/UP/04/30/2016/FC/39	21-Apr-16	34.2618	69.4	0
1824	Barabanki	8B/UP/06/31/2015/FC/47	25-Apr-16	0.285	0.57	0
1825	Saharanpur	8B/UP/04/151/2013/FC/48	26-Apr-16	34.1826	68.3652	0
1826	Behraich	860/14-2-2016-800(45)/2016	29-Apr-16	0.15208	0	0
1827	Faizabad	P-60/14-2-2016-800(25)/2016	29-Apr-16	0.084	0	0
1828	Aligarh	P-59/14-2-2016-800(67)/2016	29-Apr-16	0.0648	0	0
1829	Etah	P-68/14-2-2016-800(68)/2016	29-Apr-16	0.0773	0	0
1830	Chitrkoot	P-42/14-2-2016-800(46)/2016	29-Apr-16	0.089296	0	0
1831	Aligarh	P-56/14-2-2016-800(51)/2016	03-May-16	0.077	0	0
1832	Aligarh	8B/UP/06/36/2015/FC/64	10-May-16	0.059	0	0
1833	Lucknow	P-77/14-2-2016-800(76)/2016	12-May-16	0.0345	0	0
1834	Banda	8B/UP/06/06/2016/FC/77	13-May-16	0.3	0	0
1835	Mainpuri	8B/UP/06/09/2016/FC/86	16-May-16	0.0599	0	0
1836	Mainpuri	8B/UP/06/01/2016/FC/90	18-May-16	0.06	0	0
1837	Hathrus	8B/UP/04/58/2015/FC/102	25-May-16	0.2927	0.5854	0
1838	Hathrus	8B/UP/04/59/2015/FC/103	25-May-16	4.9199	9.8398	0
1839	Hardoi	P-33/14-2-2016-800(31)/2016	26-May-16	0.08176	0	0
1840	Hardoi	603/14-2-2016-800(7)/2016	26-May-16	0.075097	0	0
1841	Allahabad	P-39/14-2-2016-800(40)/2016	26-May-16	0.0954	0	0
1842	Hathrus	P-69/14-2-2016-800(69)/2016	26-May-16	0.1021	0	0
1843	Aligarh	P-81/14-2-2016-800(80)/2016	27-May-16	0.16957	0	0
1844	Hathrus	8B/UP/06/18/2016/FC/111	15-Jun-16	0.0579	0	0
1845	Gorakhpur	8B/UP/06/52/2015/FC/133	20-Jun-16	4.24	8.48	0
1846	Mirzapur	8B/UP/09/18/2015/FC/160	21-Jun-16	1.08	0	1.08
1847	Ghazipur	8B/UP/06/29/2015/FC/144	24-Jun-16	58.25	116.5	0
1848	Lucknow	P-102/14-2-2013-800(101)/2016	29-Jun-16	0.396	0	0
1849	Allahabad	8B/UP/04/31/2016/FC/139	29-Jun-16	22.6006	45.21	0
1850	Jhansi	8B/UP/06/07/2016/FC/167	01-Jul-16	0.28	0	0
1851	Faizabad	P-109/14-2-2016-800(109)/2016	06-Jul-16	0.17787	0	0
1852	Sitapur	P-108/14-2-2016-800(105)/2016	08-Jul-16	0.0455	0	0
1853	Mathura	8B/UP/06/27/2016/FC/177	12-Jul-16	3.272	6.544	0
1854	Jaunpur	1471/14-2-2016-800(41)/2016	19-Jul-16	0.0585	0	0
1855	Gonda	8B/UP/06/56/2015/FC/186	20-Jul-16	6	12	0
1856	Agra	853/14-2-2016-800(21)/2015	20-Jul-16	0.2333	0	0
1857	Etawah	8B/UP/04/127/2013/FC/195	26-Jul-16	1.41	2.82	0
1858	Agra	8B/UP/04/127/2013/FC/195	26-Jul-16	0.4692	0.9384	0
1859	Firozabad	8B/UP/04/127/2013/FC/195	26-Jul-16	6.5757	13.1514	0
1860	Bijnore	P-101/14-2-2016-800(99)/2016	29-Jul-16	0.0581	0	0
1861	Etawah	8B/UP/09/40/2015/FC/208	01-Aug-16	2.362	4.724	0
1862	Saharanpur	8B/UP/06/60/2016/FC/215	02-Aug-16	184.0787	368.46	0
1863	Agra	8B/UP/09/35/2015/FC/252	22-Aug-16	0.2835	0.567	0
1864	Jaunpur	8B/UP/06/15/2016/fo/255	23-Aug-16	0.07214	0.16	0
1865	Gorakhpur	8B/UP/06/63/2016/FC/261	24-Aug-16	93.92	187.84	0
1866	Sonebhadra	P-111/14-2-2016-800(110)/2016	24-Aug-16	0.042	0	0
1867	Lucknow	1749/14-2-2016-800(106)/2016	26-Aug-16	0.0497	0	0
1868	Saharanpur	170/14-2-2016-800(27)/2016	29-Aug-16	0.9135	0	0
1869	Hapur	P-130/14-2-2016-800(124)/2016	05-Sep-16	0.043302	0	0
1870	Kheri	8B/UP/06/63/2016/FC/297	16-Sep-16	49.395	98.79	0
1871	Jalaun	8B/UP/06/37/2016/FC/202	19-Sep-16	35.71435	71.43	0
1872	Bulandshahar	8B/UP/06/17/2016/FC/308	22-Sep-16	1.17285	0	0
1873	Jaunpur	P-135/14-2-2016-800(126)/2016	22-Sep-16	0.07307	0	0
1874	Kannauj	8B/UP/06/35/2016/FC/306	22-Sep-16	0.09	0.18	0
1875	Hardoi	P-139/14-2-2016-800(134)/2016	27-Sep-16	0.048	0	0
1876	Gonda	P-138/14-2-2016-800(131)/2016	27-Sep-16	0.08391	0	0
1877	Etah	P-144/14-2-2016-800(142)/2016	27-Sep-16	0.1675	0	0
1878	Baghpat	8B/UP/06/23/2016/FC/316	28-Sep-16	1.215	2.5	0
1879	Gonda	8B/UP/06/58/2016/FC/320	30-Sep-16	62.26	125	0
1880	Deoria	P-126/14-2-2016-800(127)/2016	07-Oct-16	0.052768	0	0
1881	Etah	P-146/14-2-2016-800(144)/2016	07-Oct-16	0.169764	0	0

Sr. No.	Name of District/Division	GOI release Order No	GOI Date	Forest area Diverted	Degraded forest land	Non forest land
1	2	3	4	5	6	7
1882	Mathura	P-142/14-2-2016-800(138)/2016	14-Oct-16	0.9537	0	0.9537
1883	Mathura	P-143/14-2-2016-800(140)/2016	17-Oct-16	0.55	0	0
1884	Sitapur	P-148/14-2-2016-800(143)/2016	17-Oct-16	0.0535	0	0
1885	Mainpuri	8B/UP/04/36/2016/FC/336	18-Oct-16	1.104	2.208	0
1886	Lucknow	8B/UP/06/59/2016/FC/338	19-Oct-16	4.8	9.6	0
1887	Ghaziabad	8B/UP/04/42/2016/FC/366	02-Nov-16	1.0143	2.0286	0
1888	Lucknow	8B/UP/06/53/2016/FC/374	04-Nov-16	0.064268	0.1285	0
1889	Barabanki	8B/UP/09/104/2016/FC/378	07-Nov-16	0.0709	0	0
1890	Mainpuri	8B/UP/06/14/2016/FC/381	07-Nov-16	0.0599	0.1198	0
1891	Mirzapur	P-151/14-2-2016-800(147)/2016	10-Nov-16	0.1454	0	0
1892	Aligarh	8B/UP/06/37/2015/FC/394	15-Nov-16	0.0758	0	0
1893	Ghaziabad	8B/UP/06/72/2016/FC/401	17-Nov-16	36.0378	72.0756	0
1894	Deoria	8B/UP/06/51/2016/FC/406	18-Nov-16	18.5	37	0
1895	Lucknow	GO 209/144-2-2016-800(147)/2016	22-Nov-16	0.711	0	0
1896	Agra	P-160/14-2-2016-800(163)/2016	22-Nov-16	0.0599	0	0
1897	Etawah	8B/UP/09/89/2016/FC/411	25-Nov-16	1	1	0
1898	Hathrus	8B/UP/04/45/2016/FC/412	25-Nov-16	0.315	0.64	0
1899	Firozabad	P-141/14-2-2016-800(139)/2016	26-Nov-16	0.075028	0	0
1900	Bulandshahar	P-114/14-2-2016-800(62)/2015	28-Nov-16	0.039	0	0
1901	Ambedkar Nagar	P-167/14-2-201-800(170)/2016	28-Nov-16	0.07468	0	0
1902	Allahabad	8B/UP/06/19/2015/FC/418	01-Dec-16	0.11037	0	0
1903	Bareilly	P-137/14-2-2016-800(132)/2016	08-Dec-16	0.1365	0	0
1904	Barabanki	P-173/14-2-2016-800(173)/2016	08-Dec-16	0.1674	0	0
1905	Mirzapur	P-158/14-2-2016-800(158)/2016	22-Dec-16	0.96	1.92	0
1906	Mirzapur	P-157/14-2-2016-800(159)/2016	22-Dec-16	0.84	0	0
1907	Faizabad	P-201/14-2-2016-800(199)/2016	22-Dec-16	0.99	0	0
1908	Ambedkar Nagar	P-176/14-2-2016-800(175)/2016	22-Dec-16	0.064458	0	0
1909	Siddharthnagar	P-168/14-2-2016-800(168)/2016	26-Dec-16	0.075028	0	0
1910	Fatehpur	8B/UP/09/107/2016/FC/455	26-Dec-16	1.815	3.63	0
1911	Kannauj	8B/UP/06/22/2016/FC/453	27-Dec-16	0.16	0.32	0
1912	Sonebhadra	8B/UP/04/62/2015/FC/456	27-Dec-16	17.267	34.534	0
1913	Jaunpur	P-191/14-2-2016-800(191)/2016	27-Dec-16	0.9678	0	0
1914	Barabanki	P-164/14-2-2016-800(164)/2016	28-Dec-16	0.38375	0.7675	0
1915	Unnao	2300/14-2-2016-800(87)/2016	29-Dec-16	0.064	0	0
1916	Lucknow	2465/14-2-2016-800(70)/2016	29-Dec-16	0.2344	0	0
1917	Agra	P-189/14-2-2016-800(188)/2016	30-Dec-16	0.0592	0	0
1918	Hathrus	P-177/14-2-2016-800(176)/2016	30-Dec-16	0.075062	0	0
		Year- 2016		1217.86	2280.53	63.18
1919	Lalitpur	2639/14-2-2016-393 JI/2016	03-Jan-17	0.417	0	0
1920	Sultanpur	2689/14-2-2016-800(156)/2016	03-Jan-17	0.15481	0	0
1921	Agra	8B/UP/06/43/2015/FC/1484	16-Jan-17	123.8253	30	124.406
1922	Sultanpur	P-208/14-2-2016-800(205)/2016	02-Mar-17	0.8341	0	0
1923	Barabanki	P-3/14-2-2017-800(01)/2017	08-Mar-17	0.277	0	0
1924	Aligarh	8B/UP/06/93/2016/FC/543	09-Mar-17	58.263	117.004	0
1925	Pratapgarh	8B/UP/09/73/2016/FC/544	09-Mar-17	0.68545	1.3709	0
1926	Bulandshahar	P-16/14-2-2017-800(08)/2017	10-Mar-17	0.702	0	0
1927	Raebareli	P-15/14-2-2017-800(07)/2017	10-Mar-17	0.655	0	0
1928	Ambedkar Nagar	P-14/14-2-2017-800(06)/2017	10-Mar-17	0.4239	0	0
1929	Ghaziabad	8B/UP/09/21/2016/FC/554	20-Mar-17	0.34	0	0
1930	Unnao	8B/UP/06/104/2016/FC/569	21-Mar-17	3.132	6.264	0
1931	Deoria	8B/UP/06/77/2016/FC/562	21-Mar-17	23.865	47.73	0
1932	Bulandshahar	8B/UP/07/80/2016/FC/578	21-Mar-17	3.4938	6.9876	0
1933	Fatehpur	8B/UP/07/50/2015/FC/571	21-Mar-17	1.9205	3.841	0
1934	Jaunpur	8B/UP/04/112/2016/FC/564	21-Mar-17	8.029	0	8.029
1935	Etah	8B/UP/04/99/2016/FC/570	21-Mar-17	3.177404	6.354	0
1936	Hapur	8B/UP/09/57/2015/FC/568	21-Mar-17	1.467	2.934	0
1937	Bijnore	8B/UP/06/103/2016/FC/575	21-Mar-17	0.0751	0.1502	0
1938	Hardoi	8B/UP/06/111/2016/FC/574	21-Mar-17	0.06677	0	0
1939	Agra	8B/UP/06/05/2016/FC/559	21-Mar-17	0.128	0	0
1940	Deoria	8B/UP/06/78/2016/FC/593	28-Mar-17	33.62	67.24	0

77

Sr. No.	Name of District/Division	GOI release Order No	GOI Date	Forest area Diverted	Degraded forest land	Non forest land
1	2	3	4	5	6	7
1941	Saharanpur	88/UP/09/89/2014/FC/27	01-May-17	0.47	0	0
1942	Raebareli	88/06/91/FC/41	05-May-17	0.3462	3.841	0
1943	Lucknow	P-28/14-2-2017-800(24)/2017	17-May-17	0.6975	0	0
1944	Srawasti	88/UP/02/87/2016/FC/50	19-May-17	4.9599	0	4.9599
1945	Hardoi	550/14-2-2017-800(47)/2015	19-May-17	0.044	0	0
1946	Barabanki	88/UP/06/4/2017/FC/54	23-May-17	0.167175	0	0
1947	Mainpuri	P-63/14-2-2017-800(54)/2017	01-Jun-17	0.0248751	0	0
1948	Ghaziabad	88/UP/04/20/2017/FC/77	06-Jun-17	1.2	2.4	0
1949	Aligarh	88/UP/06/65/2016/FC/86	07-Jun-17	0.075038	0	0
1950	Mathura	88/UP/06/16/2017/FC/101	08-Jun-17	2.97	5.94	0
1951	Lucknow	88/UP/04/98/2016/FC/22	19-Jun-17	0.5666	0	0
1952	Sitapur	P-31/14-2-2017-800(27)/2017	22-Jun-17	0.053768	0	0
1953	Fatehpur	P-62/14-2-2017-800(62)/2017	23-Jun-17	0.7954	0	0
1954	Agra	P-192/14-2-2017-800(189)/2016	23-Jun-17	0.67184	0	0
1955	Etah	P-20/14-2-2017-800(15)/2017	23-Jun-17	0.07291	0	0
1956	Agra	P-61/14-2-2017-800(57)/2017	29-Jun-17	0.079	0	0
1957	Ghaziabad	P-8/14-2-2017-800(18)/2017	30-Jun-17	0.432	0	0
1958	Muzaffarnagar	P-60/14-2-2017-800(53)/2017	04-Jul-17	0.0567	0	0
1959	Hardoi	P-26/14-2-2017-800(19)/2017	05-Jul-17	0.08471	0	0
1960	Hardoi	P-178/14-2-2016-800(79)/2016	05-Jul-17	0.075	0	0
1961	Hamirpur	88/UP/06/20/2016/FC/122	06-Jul-17	58.4	116.8	0
1962	Sitapur	88/UP/06/61/2016/FC/133	12-Jul-17	0.07425	0.1485	0
1963	Rampur	10/14-2-2017-800(10)/2017	17-Jul-17	0.0598	0	0
1964	Behraich	P-39/14-2-2017-800(38)/2017	17-Jul-17	0.08471	0	0
1965	Mainpuri	P-74/14-2-2017-800(68)/2017	17-Jul-17	0.092976	0	0
1966	Fatehpur	88/UP/06/110/2016/FC/155	18-Jul-17	88.9432	177.8864	0
1967	Rampur	11/14-2-2017-800(11)/2017	18-Jul-17	0.0648	0	0
1968	Rampur	P-80/14-2-2017-800(72)/2017	18-Jul-17	0.0591	0	0
1969	Ambedkar Nagar	P-64/14-2-2017-800(55)/2017	18-Jul-17	0.078068	0	0
1970	Hathrus	P-70/14-2-2017-800(80)/2017	18-Jul-17	0.075	0	0
1971	Mathura	88/U.P./06/64/2016/F.C./165	20-Jul-17	0.36766	0	0
1972	Ambedkar Nagar	78/14-2-2017-800(75)/2017	21-Jul-17	0.03142	0	0
1973	Mathura	88/UP/06/88/2016/FC/172	25-Jul-17	2.758	5.516	0
1974	Hathrus	694/14-2-2017-800(86)/2016	26-Jul-17	0.17526	0	0
1975	Meerut	87/14-2-2017-800(84)/2017	27-Jul-17	0.053321	0	0
1976	Bijnore	88/U.P./06/09/2017/F.C./183	28-Jul-17	89.982	0	0
1977	Meerut	88/U.P./06/27/2017/F.C./179	28-Jul-17	0.05627	0	0
1978	Gonda	88/14-2-2017/800(81)/2017	28-Jul-17	0.075028	0	0
1979	Jaunpur	41/14-2-2017-800(33)/2017	28-Jul-17	0.075	0	0
1980	Mirzapur	17/14-2-2017-800(09)/2017	28-Jul-17	0.13	0	0
1981	Alfahabad	1552/14-2-2017-800(39)/2017	28-Jul-17	0.066133	0	0
1982	Aligarh	4/14-2-2017-800(16)/2017	28-Jul-17	0.037818	0	0
1983	Lucknow	85/14-2-2017-800(74)/2017	31-Jul-17	0.066	0	0
1984	Lucknow	90/14-2-2017-800(86)/2017	01-Aug-17	0.1698	0	0
1985	Barabanki	180/14-2-2016/800(203)/2016	01-Aug-17	0.581	0	0
1986	Hathrus	55/14-2-2017-800(50)/2017	01-Aug-17	0.1601	0	0
1987	Raebareli	35/14-2-2017-800(37)/2017	02-Aug-17	0.7775	0	0
1988	Banda	47/14-2-2017-800(08)/2017	02-Aug-17	0.689	0	0
1989	Unnao	33/14-2-2017-800(29)/2017	03-Aug-17	0.088	0	0
1990	Gonda	181/14-2-2016-800(187)/2016	03-Aug-17	0.1794	0	0
1991	Jaunpur	218/14-2-2017-800(166)/2016	03-Aug-17	0.06795	0	0
1992	Lucknow	280/14-2-2017-800(200)/2016	08-Aug-17	0.645	1.29	0
1993	Bijnore	88/UP/06/90/2016/FC/205	10-Aug-17	27.23	55	0
1994	Hardoi	88/UP/06/01/2017FC/206	10-Aug-17	0.065348	0	0
1995	Sonebhadra	88/UP/09/12/2009/FC/224	21-Aug-17	9.7127	0	0
1996	Agra	88/UP/09/31/2017/FC/225	22-Aug-17	4.5323	9.0646	0
1997	Jyotibba Phulenagar	1724/14-2-2017-800(23)/2017	28-Aug-17	0.0751	0	0
1998	Mainpuri	88/UP/06/84/2016/FC/248	01-Sep-17	0.91	1.82	0
1999	Bareilly	P-101/14-2-2017-800(98)/2017	02-Sep-17	0.5092	0	0
2000	Pilibhit	1723/14-2-2017-800(44)/2017	04-Sep-17	0.1041	0	0

78

Sr. No.	Name of District/Division	GOI release Order No	GOI Date	Forest area Diverted	Degraded forest land	Non forest land
1	2	3	4	5	6	7
2001	Jhansi	8B/UP/04/82/2016/FC/252	05-Sep-17	0.2025	0.405	0
2002	Unnao	1617/14-2-2017-800(204)/2017	06-Sep-17	0.027355	0	0
2003	Ambedkar Nagar	1816/14-2-2017-800(70)/2017	06-Sep-17	0.084708	0	0
2004	Kaushambi	1823/14-2-2017-800(202)/2016	06-Sep-17	0.08471	0	0
2005	Unnao	1607/14-2-2017-800(197)/2016	07-Sep-17	0.119577	0	0
2006	Jhansi	8B/UP/02/25/2017/FC/319	18-Sep-17	3.98	0	3.98
2007	Kaushambi	8B/06/108/2016/FC/318	18-Sep-17	17.626	35.252	0
2008	Agra	P-12/14-2-2017--800(7)/2017	20-Sep-17	0.0829	0	0
2009	Etawah	P-102/14-2-2017-800(101)/2017	22-Sep-17	0.37485	0	0
2010	Meerut	8B/UP/04/45/2011/FC/375	25-Sep-17	0.2392	0	0
2011	Bareilly	8B/UP/07/06/2017/FC/459	28-Sep-17	0.72	1.44	0
2012	Jalaun	8B/06/68/2016/FC/457	28-Sep-17	26.61	53.22	0
2013	Bulandshahar	8B/UP/07/92/2016/FC/461	28-Sep-17	0.7957	1.5914	0
2014	Mathura	8B/UP/07/07/2017/FC/453	28-Sep-17	0.2263	0	0
2015	Etah	1769/14-2-2017/800(66)/2017	28-Sep-17	0.888	0	0
2016	Siddharthnagar	8B/UP/17/2017/FC/463	29-Sep-17	0.208	0.461	0
2017	Ghaziabad	8B/UP/04/49/2017/FC/465	29-Sep-17	0.3726	0.7452	7
2018	Barabanki	8B/UP/06/21/2017/FC/467	03-Oct-17	4.645	9.29	0
2019	Jyotibba Phulnagar	8B/06/76/2016/FC/466	03-Oct-17	0.1134	0	0
2020	Etah	8B/UP/06/29/2016/FC/482	06-Oct-17	0.075038	0	0
2021	Sultanpur	8B/UP/06/54/2016/FC/476	06-Oct-17	0.1516	0.3032	0
2022	Allgarh	1856/14-2-2017-800(17)/2017	06-Oct-17	0.090407	0	0
2023	Agra	2039/14-2-2017-800(69)/2017	09-Oct-17	0.0771	0	0
2024	Agra	8B/UP/06/39/2016/FC/492	11-Oct-17	0.0748	0.1496	0
2025	Hapur	8B/UP/06/13/2017/FC/519	13-Oct-17	0.28064	0	0
2026	Jaunpur	8B/UP/06/8/2017/FC/518	13-Oct-17	0.075	0	0
2027	Barabanki	8B/UP/06/15/2017/FC/523	17-Oct-17	0.052743	0	0
2028	Agra	8B/UP/06/95/2016/FC/539	23-Oct-17	0.0750028	0	0
2029		P-100/14-2-2017-800(99)/2017	24-Oct-17	0.9533	0	0
2030	Gonda	P-113/14-2-2017-800(69)/2017	26-Oct-17	0.051958	0	0
2031	Bulandshahar	2013/14-2-2017-800(31)/2017	27-Oct-17	0.0635	0.127	0
2032	Allahabad	P-105/14-2-2015-800 (106)/2017	02-Nov-17	0.0874	0.1748	0
2033	Agra	1521/14-2-2017-800(51)/2017	02-Nov-17	0.1771	0	0
2034	Kanpur	8B/UP/06/19/2017/FC/569	06-Nov-17	6.011	0	0
2035	Chitrkut	8B/UP/06/51/2017/FC/578	09-Nov-17	38.008	76.016	0
2036	Etah	8B/UP/06/65/2016/HC/584	13-Nov-17	0.075038	0	0
2037	Shahajahanpur	8B/UP/06/109/2016/FC/590	14-Nov-17	57.098	114.196	0
2038	Allahabad	8B/UP/06/60/2017/FC/610	21-Nov-17	75.8052	151.6104	0
2039	Pratapgarh	8B/UP/06/34/2017/FC/616	22-Nov-17	0.052964	0	0
2040	Behraich	8B/UP/06/61/2017/FC/617	23-Nov-17	35.063	70.144	0
2041	Bulandshahar	8B/UP/07/80/2016/FC/650	28-Nov-17	3.4938	0	0
2042	Allahabad	8B/UP/07/38/2017/FC/667	06-Dec-17	0.588	1.176	0
2043	Hardoi	P-110/14-2-2017-800(120)/2017	06-Dec-17	0.9	0	0
2044	Barabanki	P-128/14-2-2017-800(124)/2017	08-Dec-17	0.06048	0.12096	0
2045	Etah	8B/UP/06/32/2017/FC/680	12-Dec-17	46.808	93.616	0
2046	Allahabad	8B/UP/06/96/2016/FC/682	13-Dec-17	0.076778	0	0
2047	Agra	8B/UP/04/83/2016/FC/690	14-Dec-17	0.0972	0	0
2048	Ghaziabad	8B/UP/06/02/2017/FC/714	18-Dec-17	15.053	30.106	0
2049	Ghaziabad	8B/UP/07/28/2017/FC/715	18-Dec-17	2.51	5.02	0
2050	Etah	2800/14-2-2017-800(41)/2017	28-Dec-17	0.086002	0	0
		Year- 2017		909.17	1314.75	148.37
2051	Kannauj	8B/UP/06/22/2017/FC/743	02-Jan-18	21.6	43.2	0
2052	Mahoba	8B/UP/06/39/2017/FC/736	02-Jan-18	37.789	69.578	0
2053	Bareilly	8B/UP/06/54/2012/FC/737	02-Jan-18	0.037	0	0
2054	Firozabad	8B/UP/06/72/2017/FC/749	08-Jan-18	26.143158	52.286316	0
2055	Mathura	8B/UP/06/08/2016/FC/755	10-Jan-18	0.030015	0	0
2056	Jaunpur	8B/UP/04/02/2016/FC/760	11-Jan-18	1.1744	3.5	0
2057	Kheri	8B/UP/06/3/2017/FC/764	11-Jan-18	0.0171	0	0
2058	Jalaun	P-131/14-2-2017-800(125)/2017	17-Jan-18	0.268	0.536	0
2059	Varanasi	8B/UP/04/53/2015/FC/744	18-Jan-18	0.4992	0	0

79

Sr. No.	Name of District/Division	GOI release Order No	GOI Date	Forest area Diverted	Degraded forest land	Non forest land
1	2	3	4	5	6	7
2060	Pilibhit	8B/UP/07/24/2016/FC/781	18-Jan-18	1.11	2.22	0
2061	Faizabad	3023/14-2-2017-800(73)/2017	18-Jan-18	0.1	0	0
2062	Bijnore	8B/UP/06/33/2016/FC/785	19-Jan-18	0.0465	0	0
2063	Gonda	P-117/14-2-2017-800(121)/2017	19-Jan-18	0.04385	0	0
2064	Bijnore	P-118/14-2-2017-800(111)/2017	23-Jan-18	0.957	0	0
2065	Jyotibba Phulenagar	P-2463/14-2-2017-800(196)/2016	23-Jan-18	0.0759	0	0
2066	Ambedkar Nagar	2960/14-2-2017-800(110)/2017	23-Jan-18	0.069778	0	0
2067	Rampur	2795/14-2-2017-800(71)/2017	31-Jan-18	0.059	0	0
2068	Siddharthnagar	130/14-2-2017-800(78)/2017	02-Feb-18	0.075028	0	0
2069	Agra	3024/14-2-2017-800(48)/2017	05-Feb-18	0.0744188	0	0
2070	Gonda	2956/14-2-2017-800(91)/2017	07-Feb-18	0.059826	0	0
2071	Sultanpur	3028/14-2-2017-800(76)/2017	07-Feb-18	0.075028	0	0
2072	Jaunpur	2927/14-2-2017-800(186)/2016	07-Feb-18	0.0678	0	0
2073	Mathura	8B/UP/09/153/2013/FC/804	08-Feb-18	1.111	0	1.111
2074	Rampur	8B/UP/06/34/2016/FC/809	09-Feb-18	0.0555	0	0
2075	Mahoba	8B/UP/06/66/2017/FC/814	12-Feb-18	38.862	77.724	0
2076	Badayun	P-129/14-2-2017-800(135)/2017	12-Feb-18	0.623	0	0
2077	Sitapur	8B/UP/06/62/2017/FC/811	12-Feb-18	0.075518	0	0
2078	Fatehpur	P-148/14-2-2017-800(153)/2017	12-Feb-18	0.9842	0	0
2079	Mainpuri	P-151/14-2-2017-800(159)/2017	12-Feb-18	0.7166	0	0
2080	Mirzapur	8B/UP/07/24/2017/FC/816	13-Feb-18	0.9571	1.9142	0
2081	Jaunpur	P-152/14-2-2017-800(147)/2017	13-Feb-18	0.0947	0	0
2082	Allahabad	P-162/14-2-2017-800(02)/2018	13-Feb-18	0.127988	0	0
2083	Badayun	8B/UP/06/53/2017/FC/826	16-Feb-18	64.6	129.2	0
2084	Badayun	8B/UP/06/57/2017/FC/833	20-Feb-18	13.29	26.58	0
2085	Varanasi	P-2/14-2-2018-800(03)/2018	26-Feb-18	0.4385	0	0
2086	Kannauj	P-153/14-2-2017-800(145)/2017	26-Feb-18	0.3942	0	0
2087	Lalitpur	P-147/14-2-2017-800(154)/2017	26-Feb-18	0.4321	0	0
2088	Muzaffarnagar	8B/UP/06/35/2017/FC/756	01-Mar-18	0.18156	0	0
2089	Aligarh	2436/14-2-2017-800(22)/2017	05-Mar-18	0.32805	0	0
2090	Gorakhpur	P-11/14-2-2018-800(19)/2018	06-Mar-18	0.04876	0.09752	0
2091	Mathura	8B/UP/06/28/2016/FC/845	06-Mar-18	0.0387	0.0774	0
2092	Sitapur	P-145/14-2-2017-800(144)/2017	07-Mar-18	0.432	0	0
2093	Fatehpur	8B/UP/04/106/2016/FC/855	08-Mar-18	0.5511	0	0
2094	Jyotibba Phulenagar	8B/UP/06/45/2017/FC/854	08-Mar-18	0.0759	0	0
2095	Lucknow	8B/UP/06/01/2018/FC/864	09-Mar-18	17.5714	0	17.8325
2096	Etawah	8B/UP/04/51/2015/FC/862	09-Mar-18	1.6836	3.3672	0
2097	Mirzapur	P-62/14-2-2018-800(55)/2018	10-Mar-18	0.89	1.78	0
2098	Mathura	8B/UP/06/33/2017/FC/877	12-Mar-18	0.050436	0	0
2099	Aligarh	8B/UP/06/49/2016/FC/898	14-Mar-18	0.04085	0	0
2100	Hathrus	8B/UP/06/56/2016/FC/899	14-Mar-18	0.2138	0	0
2101	Jyotibba Phulenagar	8B/UP/06/48/2012/FC/901	15-Mar-18	6.925	13.85	0
2102	Kannauj	8B/UP/06/41/2017/FC/903	15-Mar-18	9.5	19	0
2103	Agra	8B/UP/06/121/2013/FC/905	15-Mar-18	3.096	6.192	0
2104	Badayun	8B/UP/06/10/2017/FC/907	15-Mar-18	0.075028	0	0
2105	Aligarh	8B/UP/06/102/2016/FC/906	15-Mar-18	0.0895	0	0
2106	Saharanpur	8B/UP/06/71/2017/FC/913	16-Mar-18	0.5	0	0
2107	Meerut	8B/UP/06/97/2016/FC/921	19-Mar-18	0.0252	0	0
2108	Gonda	P-07/14-2-2018-800(17/2018)	19-Mar-18	0.14	0.28	0
2109	Aligarh	8B/UP/04/54/2017/FC/923	19-Mar-18	0.1564	0.3128	0
2110	Sitapur	389/14-2-2017-800(29)/2018	19-Mar-18	0.075028	0	0
2111	Hardoi	8B/UP/06/75/2016/FC/922	19-Mar-18	0.06534	0	0
2112	Gonda	509/14-2-2018-800(149)/2017	19-Mar-18	0.086048	0	0
2113	Allahabad	386/14-2-2018-800(116)/2017	19-Mar-18	0.097358	0	0
2114	Kaushambi	506/14-2-2018-800(138)/2017	19-Mar-18	0.073803	0	0
2115	Behraich	P-35/14-2-2018-800(33)/2018	21-Mar-18	0.7225	1.445	0
2116	Ambedkar Nagar	P-51/14-2-2018-800(47)/2018	22-Mar-18	0.2652	0.3304	0
2117	Badayun	390/14-2-2018-800(35)/2018	23-Mar-18	0.81	0	0
2118	Badayun	8B/UP/06/68/2017/FC/936	23-Mar-18	0.075028	0	0
2119	Rampur	635/14-2-2018-800(137)/2017	26-Mar-18	0.082518	0	0

Sr. No.	Name of District/Division	GOI release Order No	GOI Date	Forest area Diverted	Degraded forest land	Non forest land
1	2	3	4	5	6	7
2120	Jyotibba Phulnagar	547/14-2-2018-800(41)/2017	26-Mar-18	0.0811	0	0
2121	Hardoi	626/14-2-2018-800(126)/2017	26-Mar-18	0.075051	0	0
2122	Aligarh	633/14-2-2018-800(139)/2017	26-Mar-18	0.055668	0	0
2123	Etah	676/14-2-2018-800(136)/2017	26-Mar-18	0.076961	0	0
2124	Pilibhit	P-10/14-2-2018-800(25)/2018	27-Mar-18	0.075027	0	0
2125	Rampur	546/14-2-2018-800(129)/2017	03-Apr-18	0.088768	0	0
2126	Hardoi	667/14-2-2018-800(115)/2017	03-Apr-18	0.08664	0	0
2127	Basti	P-72/14-2-2018-800(134)/2017	03-Apr-18	0.075035	0	0
2128	Mathura	544/14-2-2018-800(123)/2017	03-Apr-18	0.049172	0	0
2129	Mirzapur	8B/UP/04/50/2017/FC/14	05-Apr-18	6.5475	13.095	0
2130	Bulandshahar	P-22/14-2-2018-800(23)/2018	05-Apr-18	0.066026	0	0
2131	Moradabad	P-23/14-2-2018-800(24)/2018	05-Apr-18	0.075629	0	0
2132	Saharanpur	8B/UP/06/48/2017/FC/18	06-Apr-18	70.201	140.402	0
2133	Pratapgarh	P-64/14-2-2018-800(57)/2018	09-Apr-18	0.082772	0	0
2134	Rampur	1856/14-2-2017-800(114)/2017	08-Apr-18	0.060548	0	0
2135	Gonda	P-58/14-2-2018-800(58)/2018	09-Apr-18	0.060748	0	0
2136	Barabanki	P-45/14-2-2018-800(39)/2018	09-Apr-18	0.066388	0	0
2137	Sambhal	P-41/14-2-2017-800(37)/2017	13-Apr-18	0.071528	0	0
2138	Kaushambi	P-60/14-2-2018-800(61)/2018	13-Apr-18	0.075028	0	0
2139	Muzaffarnagar	P-48/14-2-2018-800(50)/2018	17-Apr-18	0.8511	0	0
2140	Meerut	P-74/14-2-2018-800(62)/2018	17-Apr-18	0.198792	0	0
2141	Meerut	P-75/14-2-2018-800(64)/2018	17-Apr-18	0.354742	0	0
2142	Hapur	140/14-2-2018-800(21)/2018	19-Apr-18	0.918	0	0
2143	Kanpur Dehat	8B/UP/06/44/2017/FC/48	20-Apr-18	75.5235	151.785	0
2144	Hapur	133/14-2-2017-800(97)/2017	20-Apr-18	0.01392	0	0
2145	Unnao	8B/UP/06/37/2017/FC/50	20-Apr-18	0.059768	0	0
2146	Aligarh	8B/UP/06/14/2018/FC/56	23-Apr-18	95.606	191.212	0
2147	Hardoi	P-20/14-2-2018-800(20)/2018	23-Apr-18	0.246797	0	0
2148	Sant kabirnagar	P-54/14-2-2018-800(67)/2017	23-Apr-18	0.101812	0	0
2149	Etah	8B/UP/06/12/2018/FC/54	23-Apr-18	65.495	195.792	0
2150	Allahabad	8B/UP/09/105/2016/FC/63	24-Apr-18	0.4828	0.9656	0
2151	Pratapgarh	510/14-2-2018-800(140)/2017	24-Apr-18	0.06648	0	0
2152	Sambhal	8B/UP/06/52/2017/FC/70	25-Apr-18	23.28	46.56	0
2153	Chandauli	P-76/14-2-2018-800(71)/2018	25-Apr-18	1.25	2.5	0
2154	Aligarh	8B/06/05/2017/FC/65	25-Apr-18	10.184	20.368	0
2155	Badayun	8B/UP/06/10/2017/FC/68	25-Apr-18	0.075028	0	0
2156	Allahabad	P-85/14-2-2018-800(76)/2018	25-Apr-18	0.111388	0	0
2157	Aligarh	8B/UP/06/10/2018/FC/69	25-Apr-18	0.075028	0	0
2158	Aligarh	P-57/14-2-2018-800(54)/2018	25-Apr-18	0.066005875	0	0
2159	Etah	8B/UP/06/47/2017/FC/67	25-Apr-18	0.14453	0	0
2160	Unnao	2704/14-2-2017-800(206)/2016	02-May-18	0.06685	0	0
2161	Chitrkut	842/14-2-2018-800(132)/2017	02-May-18	0.16481	0	0
2162	Moradabad	8B/UP/09/69/2017/FC/79	04-May-18	0.1009	0	0
2163	Faizabad	8B/UP/06/18/2017/FC/88	08-May-18	0.84	1.68	0
2164	Sant Ravidas Nagar	8B/UP/06/61/2015/FC/89	08-May-18	31.5582	63.1164	0
2165	Lalitpur	8-24/2017-FC	09-May-18	209.607	0	209.87
2166	Bijnore	8B/UP/06/75/2017/FC/96	09-May-18	0.064318	0	0
2167	Muzaffarnagar	8B/UP/06/64/2017/FC/98	10-May-18	0.2645	0.529	0
2168	Kaushambi	1062/14-2-2018-800(61)/2018	10-May-18	0.075208	0	0
2169	Meerut	8B/UP/06/32/2018/100	11-May-18	0.048268	0	0
2170	Sambhal	8B/UP/06/41/2016/FC/101	11-May-18	0.075028	0	0
2171	Shahajahanpur	8B/UP/06/21/2014/FC/102	11-May-18	0.0775	0	0
2172	Allahabad	8B/UP/06/46/2018/FC/107	11-May-18	0.0512	0	0
2173	Etah	8B/UP/06/32/2016/FC/106	11-May-18	0.075028	0.150056	0
2174	Agra	927/14-2-2018-800(152)/2017	15-May-18	0.0629278	0	0
2175	Saharanpur	8B/UP/07/73/2017/FC/118	18-May-18	4.685	9.33	0
2176	Sambhal	P-71/14-2-2018-800(84)/2018	21-May-18	0.076964	0	0
2177	Mathura	P-55/14-2-2018-800(77)/2018	21-May-18	0.038552	0	0
2178	Hathrus	P-70/14-2-2018-800(83)/2018	21-May-18	0.059033	0	100
2179	Mainpuri	P-81/14-2-2018-800(78)/2018	21-May-18	0.060224	0	0

(8)

Sr. No.	Name of District/Division	GOI release Order No	GOI Date	Forest area Diverted	Degraded forest land	Non forest land
1	2	3	4	5	6	7
2180	Mainpuri	P-82/14-2-2018-800(79)/2018	21-May-18	0.076964	0	0
2181	Mainpur	P-87/14-2-2018-800(82)/2018	21-May-18	0.059032	0	0
2182	Siddharthnagar	8B/UP/06/10/2014/FC/132	22-May-18	2.088	0	2.088
2183	Badayun	P-88/14-2-2018-800(81)/2018	22-May-18	0.049748	0	0
2184	Mathura	P-67/14-2-2018-800(80)/2018	23-May-18	0.059033	0	0
2185	Agra	8B/UP/06/52/2018/FC/140	28-May-18	0.075028	0	0
2186	Muzaffarnagar	811/14-2-2018-800(122)/2017	29-May-18	0.054	0	0
2187	Raebareli	144/14-2-2018-800(16)/2018	29-May-18	0.848	0	0
2188	Raebareli	P-49/14-2-2018-800(51)/2018	29-May-18	0.4279	0	0
2189	Gonda	P-32/14-2-2018-800(60)/2018	29-May-18	0.9853	0	0
2190	Siddharthnagar	P-91/14-2-2018-800(89)/2018	29-May-18	0.45	0	0
2191	Agra	926/14-2-2018-800(151)/2017	29-May-18	0.0679388	0	0
2192	Jhansi	8B/UP/04/29/2017/FC/145	01-Jun-18	0.2886	0	0
2193	Kanpur	P-86/14-2-2018-800(86)/2018	01-Jun-18	0.9574	0	0
2194	Mainpuri	2122/14-2-2018-800(22)/2018	01-Jun-18	0.070992	0	0
2195	Agra	8B/UP/08/33/2018/FC/155	06-Jun-18	10.22375	20.4475	0
2196		8B/UP/09/77/2017/FC/160	06-Jun-18	2.064771643	4.1295	0
2197		8B/UP/06/25/2017/FC/176	12-Jun-18	99.328	198.656	0
2198	Jaunpur	2050/14-2-2018-800(48)/2017	12-Jun-18	0.080836	0	0
2199	Mainpuri	1174/14-2-2018-800(19)/2018	12-Jun-18	0.100002	0	0
2200	Jalaun	8B/UP/06/43/2017/FC/180	13-Jun-18	42.60301	85.206	0
2201	Jhansi	8B/UP/04/30/2017/FC/179	13-Jun-18	0.9313	0	0
2202	Sitapur	8B/UP/06/23/2018/FC/177	13-Jun-18	0.0183671	0	0
2203		P-114/14-2-2018-800(106)/2018	13-Jun-18	0.2332	0	0
2204		P-102/14-2-2018-800(94)/2018	13-Jun-18	0.036832	0	0
2205		8B/UP/09/42/2017/FC/190	15-Jun-18	1.692	3.384	0
2206		1175/14-2-2018-800(63)/2018	19-Jun-18	0.061	0	0
2207		P-112/14-2-2018-800(98)/2018	20-Jun-18	0.059048	0	0
2208		P-107/14-2-2018-800(109)/2018	21-Jun-18	0.075028	0	0
2209		8B/UP/06/10/2018/FC/201	21-Jun-18	0.075028	0	0
2210		8B/UP/06/60/2012/FC/214	25-Jun-18	0.0677	0	0
2211		P-105/14-2-2018-800(103)/2018	27-Jun-18	0.051668	0	0
2212		P-95/14-2-2018-800(91)/2018	27-Jun-18	0.095782	0	100
2213		P-115/14-2-2018-800(99)/2018	27-Jun-18	0.095782	0	0
2214		P-126/14-2-2018-800(112)/2018	04-Jul-18	0.96	0	0
2215		8B/UP/06/15/2018/FC/251	09-Jul-18	53.884	108	0
2216		8B/UP/06/49/2018/FC/249	09-Jul-18	0.484	1	0
2217		P-61/14-2-2018-800(87)/2018	13-Jul-18	0.08471	0	0
2218		P-106/14-2-2018-800(97)/2018	13-Jul-18	0.075518	0	0
2219		P-98/14-2-2018-800(95)/2018	13-Jul-18	0.0309574	0	0
2220		8B/UP/06/13/201/FC/308	25-Jul-18	7.344	14.7	0
2221		8B/UP/09/61/2018/FC/309	26-Jul-18	0.1548	0.3096	0
2222		P-143/14-2-2018-800(127)/2018	03-Aug-18	0.298	0.596	0
2223		P-125/14-2-2018-800(121)/2018	08-Aug-18	0.077467	0	0
2224		P-135/14-2-2018-800(116)/2018	08-Aug-18	0.0960515	0	0
2225		8B/UP/06/63/2018/FC/349	14-Aug-18	31.942	63.884	0
2226		8B/UP/06/65/2018/FC/343	14-Aug-18	13.6	30	0
2227		8B/UP/06/59/2018/FC/355	20-Aug-18	0.166646	0	0
2228		F.No.8-05/1993-FC(Pt.)	23-Aug-18	61.2348	0	0
2229		8B/UP/06/10/2018/FC/378	27-Aug-18	63.2	126.6	0
2230		P-136/14-2-2018-800(29)/2018	27-Aug-18	0.075028	0	0
2231		P-96/14-2-2018-800(133)/2018	28-Aug-18	0.3864	0.7728	0
2232		P-145/14-2-2018-800(136)/2018	28-Aug-18	0.053918	0	0
2233		8B/UP/06/26/2018/FC/368	30-Aug-18	24.92755	49.8551	0
2234		P-144/14-2-2018-800(132)/2018	30-Aug-18	0.1545573	0	0
2235		P-99/14-2-2018-800(108)/2018	30-Aug-18	0.0741	0	0
2236		P-119/14-2-2018-800(101)/2018	30-Aug-18	0.065718	0	0
2237		P-133/14-2-2017-800(119)/2017	31-Aug-18	0.1235	0.247	0
2238		P-142/14-2-2018-800(129)/2018	31-Aug-18	0.035072	0	0
2239		2928/14-2-2018-800(102)/2018	07-Sep-18	0.052408	0	0

Sr. No.	Name of District/Division	GOI release Order No	GOI Date	Forest area Diverted	Degraded forest land	Non forest land
1	2	3	4	5	6	7
2240		8B/UP/06/54/2018/FC/401	12-Sep-18	0.708	0	0
2241		P-150/14-2-2018-800(142)/2018	13-Sep-18	0.076964	0	0
2242		P-131/14-2-2018-800(123)/2018	13-Sep-18	0.056918	0	0
2243		2974/14-2-2018-800(130)/2018	13-Sep-18	0.063508	0	0
2244		8B/UP/06/41/2018/FC/406	14-Sep-18	49.29	98.58	0
2245		8B/UP/06/64/2018/FC/408	14-Sep-18	103.814	208	0
2246		8B/06/50/2018/FC/411	17-Sep-18	1.32585	2.6517	0
2247		8B/UP/06/45/2018/FC/434	26-Sep-18	4.225	8.45	0
2248		8B/UP/04/74/2017/FC/435	26-Sep-18	1.0578	3.2412	0
2249		2802/14-2-2018-800(104)/2018	26-Sep-18	0.4848	0	0
2250		2206/14-2-2018-800(161)/2018	26-Sep-18	0.5196	0	0
2251		P-139/14-2-2018-800(125)/2018	26-Sep-18	0.9834	0	0
2252		2804/14-2-2018-800(107)/2018	26-Sep-18	0.8398	0	0
2253		2803/14-2-2018-800(115)/2018	27-Sep-18	0.8189	0	0
2254		8B/UP/07/73/2018/FC/449	04-Oct-18	0.05595	0	0
2255		8B/UP/07/26/2017/FC/448	04-Oct-18	0.708	0	0
2256		8B/UP/06/70/2018/FC	05-Oct-18	6.418	12.836	0
2257		P-141/14-2-2018-800(148)/2018	10-Oct-18	0.076964	0	0
2258		P-151/14-2-2018-800(140)/2018	10-Oct-18	0.060488565	0	0
2259		8B/UP/09/47/2018/FC/480	23-Oct-18	6.343	12.686	0
2260		P-156/14-2-2018-800(154)/2018	23-Oct-18	0.0380855	0	0
2261		P-154/14-2-2018-800(151)/2018	23-Oct-18	0.064364	0	0
2262	Raebareli	8B/UP/04/160/2013/FC/487	02-Nov-18	0.8777	1.7554	0
2263	Fatehpur	8B/UP/04/160/2013/FC/487	02-Nov-18	1.273	2.546	0
2264	Kanpur	8B/UP/04/160/2013/FC/487	02-Nov-18	0.9045	1.809	0
2265		8B/UP/06/19/2018/FC/488	02-Nov-18	0.075028	0	0
2266		P-158/14-2-2018-800(57)/2018	05-Nov-18	0.053468	0	0
2267		P-160/14-2-2018-800(155)/2018	05-Nov-18	0.058928	0	0
2268		P-164/14-2-2018-800(155)/2018	05-Nov-18	0.15046	0	0
2269		8B/UP/04/7/2018/FC/502	09-Nov-18	1.2215	2.45	0
2270		3284/14-2-2018-800(90)/2018	16-Nov-18	0.1318	0	0
2271		8B/UP/06/68/2018/FC/517	22-Nov-18	0.28581	0	0
2272		8B/UP/06/71/2018/FC/523	30-Nov-18	0.075	0	0
2273		P-157/14-2-2018-800(56)/2018	07-Dec-18	0.112338	0	0
2274		P-165/14-2-2018-800(163)/2018	10-Dec-18	0.0726305	0	0
2275		P-166/14-2-2018-800(164)/2018	10-Dec-18	0.108068	0	0
2276		P-162/14-2-2018-800(167)/2018	10-Dec-18	0.060224	0	0
2277		P-167/14-2-2018-800(185)/2018	21-Dec-18	0.076778	0	0
2278		P-170/14-2-2018-800(178)/2018	31-Dec-18	0.5406	0	0
		Year- 2018		1467.55	2353.75	430.90
2279		8B/UP/09/13/2011/FC/264	03-Jan-19	12.217	0	12.217
2280		8B/UP/56/2019/FC/494	14-Jan-19	0.83088	1.66176	0
2281		8B/UP/06/78/2018/FC/577	15-Jan-19	1.572	3.144	0
2282		8B/UP/06/67/2018/FC/576	15-Jan-19	0.05558188	0	0
2283		8B/UP/08/77/2018/FC/585	18-Jan-19	14.385	28.77	0
2284		8B/UP/06/04/2019/FC/580	18-Jan-19	0.03246	0	0
2285		8B/UP/06/69/2018/FC/602	01-Feb-19	13.602	27.204	0
2286		8B/UP/04/38/2018/FC/610	04-Feb-19	25.5	51	0
2287		8B/UP/02/57/2018/FC/609	04-Feb-19	1.79	0	1.79
2288		8B/UP/06/44/2018/FC/635	13-Feb-19	46.655	93.31	0
2289		8B/UP/07/03/2019/FC/625	13-Feb-19	14.691	29.382	0
2290		8B/UP/10/59/2017/FC/626	13-Feb-19	5.491	0	13.075
2291		8B/UP/10/42/2018/FC/623	13-Feb-19	7.68	0	7.68
2292		8B/UP/09/82/2018/FC/637	18-Feb-19	0.99488	0	0.99488
2293		8B/UP/09/74/2018/FC/641	19-Feb-19	1.95	3.9	0
2294		8B/UP/04/56/2018/FC/649	20-Feb-19	0.1944	0	0
2295		8B/UP/06/76/2018/FC/651	21-Feb-19	31.58	63.13	0
2296		8B/UP/04/70/2017/FC/659	27-Feb-19	0.184	0.368	0
2297		4104/14 2 2019 800(1)/2019	11 Mar 19	0.072	0.144	0
2298		8B/UP/06/02/2019/FC/90	28-May-19	0.230887	0	0

(83)

Sr. No.	Name of District/Division	GOI release Order No	GOI Date	Forest area Diverted	Degraded forest land	Non forest land
1	2	3	4	5	6	7
2299		P-37/14-2-2019-800(53)/2019	04-Jun-19	0.079198	0	0
2300		P-38/14-2-2019-800(54)/2019	14-Jun-19	0.051668	0	0
2301		8B/06/40/2016/FC/118	17-Jun-19	0.02775	0	0
2302		8B/UP/04/37/2018/FC/119	18-Jun-19	2.8256	5.6512	0
2303		8B/UP/09/14/2017/FC/117	18-Jun-19	4.15	8.3	0
2304		8B/UP/06/09/2019/FC	19-Jun-19	24.52	49.04	0
2305		P-25/14-2-2019-800(39)/2019	27-Jun-19	0.038668	0	0
2306		P-30/14-2-2019-800(42)/2019	27-Jun-19	0.041252	0	0
2307		608/14-2-2019-800(75)/2019	27-Jun-19	0.094768	0	0
2308		P-40/14-2-2019-800(56)/2019	28-Jun-19	0.038668	0	0
2309		P-28/14-2-2019-800(47)/2019	28-Jun-19	0.079764	0	0
2310		1076/14-2-2019-800(23)/2019	28-Jun-19	0.0846828	0	0
2311		P-20(1)/14-2-2019-800(27)/2019	28-Jun-19	0.058998	0	0
2312		8B/UP/04/22/2018/FC/154	03-Jul-19	1.6677	3.3354	0
2313		8B/UP/06/19/2019/FC/151	04-Jul-19	0.2255	0	0
2314		8B/UP/06/27/2018/FC/148	04-Jul-19	24.814	49.628	0
2315		8B/UP/06/51/2018/FC/152	04-Jul-19	0.171496	0	0
2316		8B/UP/06/15/2019/FC/147	04-Jul-19	0.124261	0	0
2317		8B/UP/04/14/2019/FC/157	05-Jul-19	1.3419	0	1.3419
2318		8B/UP/09/03/2016/FC/156	05-Jul-19	2.4	4.8	0
2319		8B/UP/06/37/2019/FC/159	05-Jul-19	0.0788445	0	0
2320		1077/18-2-2019-800(40)/2019	09-Jul-19	0.075026	0	0
2321		8B/UP/06/72/2018/FC/173	17-Jul-19	0.079664	0	0
2322		8B/UP/04/05/2018/FC/171	17-Jul-19	0.2766	0.616	0
2323		8B/UP/06/26/2019/FC/166	17-Jul-19	0.091195	0	0
2324		8B/UP/06/10/2019/FC/177	18-Jul-19	0.075028	0	0
2325		P-42/81-2-2019-800(60)/2019	18-Jul-19	0.064283	0	0
2326		1269/81-2-2019-800(186)/2018	19-Jul-19	0.013464	0	0
2327		P-33/81-2-2019-800(48)/2019	19-Jul-19	0.036868	0	0
2328		P-44/81-2-2019-800(66)/2019	19-Jul-19	0.0455	0	0
2329		8B/UP/06/07/2019/FC/189	22-Jul-19	4.0755	8.151	0
2330	Sitapur	537/81-2-2019-800(33)/2016	22-Jul-19	0.054	0	0
2331		8B/UP/06/53/2018/FC/190	23-Jul-19	0.828	0	0
2332		P-1174/81-2-2019-800(7)/2019	23-Jul-19	0.075028	0	0
2333		8B/UP/06/47/2019/FC/197	24-Jul-19	0.285	0.57	0
2334		8B/UP/06/24/2018/FC/201	25-Jul-19	93.975	187.95	0
2335	Mainpur	8B/UP/06/13/2018/FC/200	25-Jul-19	97.896	195.792	0
2336		8B/UP/06/36/2019/FC/218	02-Aug-19	0.124936	0	0
2337		P 51/812-2019-800(73)/2019	02-Aug-19	0.0522528	0	0
2338		8B/UP/06/94/2016/FC/234	07-Aug-19	1.925	0	1.925
2339		8B/UP/06/60/2019/FC/232	07-Aug-19	0.150691	0	0
2340		8B/UP/06/05/2019/FC/238	13-Aug-19	3.91	0	3.91
2341		8B/UP/07/84/2019/FC/240	14-Aug-19	69.5992	139.1984	0
2342		8B/UP/07/65/2019/FC/243	14-Aug-19	80	161	0
2343		8B/UP/07/61/2019/FC/247	14-Aug-19	17.2376	35	0
2344		B/UP/07/66/2019/FC/245	14-Aug-19	31.4432	65	0
2345		8B/UP/06/32/2019/FC/248	14-Aug-19	0.058998	0	0
2346		8B/UP/06/68/2018/FC/252	20-Aug-19	131.0175	263	0
2347		8B/UP/06/08/2018/FC/271	26-Aug-19	0.08471	0	0
2348		8B/UP/06/01/2019/FC/2758	27-Aug-19	0.245113	0	0
2349		8B/UP/06/27/2019/FC/284	29-Aug-19	0.173248	0	0
2350		P-60/81-2-2019-800(81)/2019	02-Sep-19	0.0697528	0	0
2351		8B/UP/06/25/2019/FC/289	04-Sep-19	0.19384	0	0
2352		8B/UP/06/43/2019/FC/300	06-Sep-19	0.199865	0	0
2353		P-61/81-2-2019-800(85)/2019	09-Sep-19	10.5063	0	10.5063
2354		P-52/81-2-2019-800(74)/2019	09-Sep-19	0.061624	0	0
2355		P-55/81-2-2019-800(80)/2019	09-Sep-19	0.048489	0	0
2356		8B/UP/06/34/2019/FC/320	30-Sep-19	0.059033	0	0
2357		P-58/81-2-2019-800(97)/2019	30-Sep-19	0.069778	0	0
2358		P-73/81-2-2019-800(96)/2019	30-Sep-19	0.075028	0	0

Sr. No.	Name of District/Division	GOI release Order No	GOI Date	Forest area Diverted	Degraded forest land	Non forest land
1	2	3	4	5	6	7
2359		8B/UP/04/06/2018/FC/323	03-Oct-19	0.41102	0.82204	0
2360		P-82/81-2-2019-800(105)/2019	03-Oct-19	0.067268	0	0
2361		P 80/81-2-2019-800(100)/2019	04-Oct-19	0.096868	0	0
2362		8B/UP/04/100/2018/FC/337	09-Oct-19	3.7094	7.4188	0
2363		P-64/81-2-2019-800 (95)/2019	10-Oct-19	0.075518	0	0
2364		1922/81-2-2019-800(88)/2019	10-Oct-19	0.07781516	0	0
2365		8B/UP/04/41/2019/FC/350	15-Oct-19	0.1917	0.3834	0
2366		1376/81-2-2019-800 (127)/2017	16-Oct-19	0.075028	0	0
2367		8B/UP/06/60/2018/FC/336	18-Oct-19	2.45	4.9	0
2368		P-74/81-2-2019-800(107)/2019	18-Oct-19	0.076964	0	0
2369		P 84/81-2-2019-800(106)/2019	30-Oct-19	0.0715482	0	0
2370		P 79/81-2-2019-800(102)/2019	31-Oct-19	0.069778	0	0
2371		P-91/81-2-2019-800(111)/2019	04-Nov-19	0.093342	0	0
2372		2103/81-2-2019-800(59)/2019	04-Nov-19	0.03365	0	0
2373		8B/UP/06/06/2019/FC/394	05-Nov-19	0.02949625	0	0
2374		P 89/81-2-2019-800(112)/2019	13-Nov-19	0.061705	0	0
2375		P 78/81-2-2019-800(103)/2019	13-Nov-19	0.075063	0	0
2376		P 86/81-2-2019-800(110)/2019	13-Nov-19	0.082772	0	0
2377		P-97/81-2-2019-800(121)/2019	22-Nov-19	0.05525	0	0
2378		8B/UP/06/95/2019/FC/418	25-Nov-19	0.36	0.72	0
2379		P 85/81-2-2019-800 (114)/2019	26-Nov-19	0.0553	0	0
2380		8B/UP/07/85/2019/FC/422	27-Nov-19	26.5611	54	0
2381		8B/UP/04/48/2019/FC/420	27-Nov-19	0.181	0.362	0
2382		8B/UP/06/51/2019/FC/423	28-Nov-19	0.12406	0	0
2383		8B/UP/04/99/2019/FC/434	29-Nov-19	0.2322	0.5	0
2384		8B/UP/06/97/2019/FC/432	29-Nov-19	0.31	0	0
2385		8B/UP/06/72/2019/FC/428	29-Nov-19	0.166743	0	0
2386		94/81-2-2019-800(117)/2019	03-Dec-19	0.085208	0	0
2387		93/81-2-2019-800(119)/2019	04-Dec-19	0.04619	0	0
2388		92/81-2-2019-800(116)/2019	04-Dec-19	0.075028	0	0
2389		8B/UP/06/82/2019/FC/443	11-Dec-19	4.9	10	0
2390		8B/UP/06/31/2019/FC/441	11-Dec-19	0.086768	0	0
2391		8B/UP/04/52/2019/FC/445	12-Dec-19	0.9403	1.8806	0
2392		8B/UP/06/101/2019/FC/1055	13-Dec-19	0.0909	0.009	0
2393		P-106/81-2-2019-800(125)/2019	17-Dec-19	0.052418	0	0
2394		P 114/81-2-2019-800(132)/2019	19-Dec-19	0.051668	0	0
2395		P 119/81-2-2019-800(135)/2019	19-Dec-19	0.043988	0	0
2396		P 110/81-2-2019-800(134)/2019	20-Dec-19	0.062043	0	0
2397		P 109/81-2-2019-800(126)/2019	20-Dec-19	0.061858	0	0
2398		P 108/81-2-2019-800(133)/2019	20-Dec-19	0.044168	0	0
2399		P 127/81-2-2019-800(148)/2019	26-Dec-19	0.075028	0	0
2400		P-115/81-2-2019-800(127)/2019	26-Dec-19	0.04274	0	0
2401		116/81-2-2019-800(142)/2019	26-Dec-19	0.054608	0	0
2402		P 75/81-2-2019-800(118)/2019	26-Dec-19	0.076964	0	0
2403		P 124/81-2-2019-800(147)/2019	26-Dec-19	0.0521748	0	0
2404		8B/UP/09/75/2019/FC/457	26-Dec-19	1.8925	3.785	0
2405		8B/UP/06/46/2019/FC/456	26-Dec-19	0.0676577	0	0
2406		P 104/81-2-2019-800(141)/2019	27-Dec-19	0.076938	0	0
2407		P 103/81-2-2019-800(140)/2019	27-Dec-19	0.075026	0	0
2408		P 126/81-2-2019-800(149)/2019	27-Dec-19	0.099518	0	0
2409		P 125/81-2-2019-800(150)/2019	31-Dec-19	0.075028	0	0
2410		P-131/81-2-2019-800(155)/2019	31-Dec-19	0.075028	0	0
2411		P 128/81-2-2019-800(154)/2019	31-Dec-19	0.027675	0	0
2412		P-132/81-2-2019-800(156)/2019	31-Dec-19	0.075028	0	0
		Year- 2019		832.97	1563.83	53.44
2413		8B/UP/06/103/2019/FC/466	01-Jan-20	1.8945	3.789	0
2414		8B/UP/06/69/2019/FC/464	01-Jan-20	23.9719	48.7458	0
2415		8B/UP/04/105/2019/FC/462	01-Jan-20	79.4992	159.00116	0
2416		8B/UP/06/80/2019/FC/471	03-Jan-20	0.205576	0	0
2417		8B/UP/06/50/2019/FC/473	03-Jan-20	0.056168	0	0

85

Sr. No.	Name of District/Division	GOI release Order No	GOI Date	Forest area Diverted	Degraded forest land	Non forest land
1	2	3	4	5	6	7
2418		8B/UP/04/109/2019/FC/477	07-Jan-20	0.10818	0.21636	0
2419		8B/UP/09/57/2019/FC/486	09-Jan-20	0.8073	1.6146	0
2420		8B/UP/09/67/2019/FC/500	17-Jan-20	0.322	0.644	0
2421		8B/UP/06/70/2019/FC/502	20-Jan-20	0.062914	0	0
2422		8B/UP/09/96/2019/FC/503	21-Jan-20	4.168	8.336	0
2423		8B/UP/06/16/2019/FC/517	24-Jan-20	0.110368	0	0
2424		8B/UP/06/54/2019/FC/518	24-Jan-20	0.102267	0	0
2425		8B/UP/06/55/2019/FC/519	27-Jan-20	0.4356	0.8712	0
2426		8B/UP/06/77/2019/FC/522	30-Jan-20	41.4685	83	0
2427		8B/UP/84/2019/FC/521	30-Jan-20	31.5323	64	0
2428		8B/UP/06/78/2019/FC/526	30-Jan-20	19.80775	40	0
2429		8B/UP/06/16/2018/FC/536	06-Feb-20	0.2526	0	0
2430		8B/UP/04/108/2019/FC/537	07-Feb-20	0.429308	0.858616	0
2431		8B/UP/09/83/2019/FC/552	11-Feb-20	1.233645	0	0
2432		8B/UP/06/86/2019/FC/561	20-Feb-20	14.8	29.6	0
2433		8B/UP/06/22/2019/FC/571	24-Feb-20	0.115376	0	0
2434		8B/UP/07/53/2019/FC/570	24-Feb-20	1.8321	3.6642	0
2435		8B/UP/06/23/2019/FC/573	26-Feb-20	0.103268	0	0
2436		8B/UP/06/44/2019/FC/580	03-Mar-20	18.0103	36.0206	0
2437		8B/UP/06/17/2019/FC/578	03-Mar-20	0.059	0	0
2438		8B/UP/09/59/2019/FC/579	03-Mar-20	1.44	2.88	0
2439		8B/UP/06/110/2019/FC/581	04-Mar-20	0.259022	0	0
2440	Unnao	8B/UP/06/24/2015/FC/582	05-Mar-20	22.606	45.212	0
2441	Saharanpur	8-20/2016-FC	06-Mar-20	25885.64	0	0
2442		8B/UP/06/19/2020/FC/587	06-Mar-20	0.03369	0	0
2443		8B/UP/09/03/2020/FC/596	12-Mar-20	2.6851	5.3876	0
2444		8B/UP/06/73/2019/FC/608	17-Mar-20	0.437775	0	0
2445		8B/UP/06/113/2019/FC/612	20-Mar-20	0.152042	0	0
2446		8B/UP/06/18/2020/FC/621	05-May-20	0.052278	0	0
2447		8B/UP/06/115/2019/FC/625	06-May-20	0.319438	0	0
2448		8B/UP/07/49/2019/FC/633	11-May-20	56.7698	114	0
2449		606/81-2-2020-800(18)/2020	19-May-20	0.6731	1.3462	0
2450		8B/UP/06/112/2019/FC/637	20-May-20	0.172283	0	0
2451		8B/UP/06/09/2018/FC/639	22-May-20	0.1952	0	0
2452		8B/UP/06/94/2019/FC/638	22-May-20	0.154328	0	0
2453		8B/UP/06/29/2020/FC/640	27-May-20	9.16	18.5	0
2454		8B/UP/02/31/2018/FC/646	28-May-20	127.1637	1295	127.1637
2455		8B/UP/10/80/2018/FC/647	28-May-20	0.504	0.504	0
2456		8B/UP/02/33/2020/FC/652	29-May-20	0.2112	0.4224	0
2457		8B/UP/06/30/2020/FC/653	29-May-20	0.050178	0	0
2458		8B/UP/04/104/2020/FC/657	02-Jun-20	2.1	4.2	0
2459		8B/UP/06/35/2018/FC/664	05-Jun-20	17.968	35.936	0
2460		8B/UP/06/74/2019/FC/663	05-Jun-20	0.1536	0	0
2461		8B/UP/06/02/2020/FC/665	05-Jun-20	0.061708	0	0
2462	Bulandshahar	8B/UP/07/20/2018/FC/667	09-Jun-20	85.3388	171	0
2463	Fatehpur	8B/UP/06/101/2016/FC/669	10-Jun-20	23.458	49.916	0
2464		P-30/81-2-2020-800(85)/2019	11-Jun-20	6.75	0	6.75
2465		P-29/81-2-2020-800(85)/2019	11-Jun-20	9.9	0	9.9
2466		8B/UP/04/100/2019/FC/672	12-Jun-20	0.115	0.23	0
2467		8B/UP/06/109/2019/FC/679	19-Jun-20	1.08274	2.16548	0
2468		8B/UP/06/39/2018/FC/688	24-Jun-20	82.587	165.174	0
2469		8B/UP/06/10/2020/FC/689	25-Jun-20	0.075063	0	0
2470		8B/UP/06/56/2020/FC/698	26-Jun-20	0.067731	0	0
2471		888/81-2-2020-800(02)/2020	29-Jun-20	0.10125	0.2025	0
2472		8B/UP/06/58/2020/FC/703	29-Jun-20	0.072582	0	0
2473		8B/UP/06/18/2018/FC/705	29-Jun-20	0.112373	0	0
2474		8B/UP/04/82/2020/FC/704	30-Jun-20	4.3024	8.6477	0
2475		8B/UP/09/45/2019/FC/709	03-Jul-20	0.256	0.512	0
2476		8B/UP/06/26/2020/FC/711	06-Jul-20	0.058428	0	0
2477		8B/UP/06/93/2019/FC/712	06-Jul-20	0.151236	0.302472	0

86

Sr. No.	Name of District/Division	GOI release Order No	GOI Date	Forest area Diverted	Degraded forest land	Non forest land
1	2	3	4	5	6	7
2478		8B/UP/06/06/2020/FC/715	07-Jul-20	0.317283	0	0.318
2479		8B/UP/06/59/2020/FC/722	08-Jul-20	0.0604962	0	0
2480		8B/UP/06/98/2019/FC/728	10-Jul-20	0.276	0	0
2481		8B/UP/06/55/2020/FC/732	14-Jul-20	0.0769482	0	0
2482		8B/UP/06/09/2020/FC/753	21-Jul-20	0.075028	0	0
2483		8B/UP/06/25/2020/FC/752	21-Jul-20	0.03678	0	0
2484		8B/UP/07/66/2020/FC/755	23-Jul-20	0.7659	1.5318	0
2485		8B/UP/07/38/2019/FC/763	27-Jul-20	0.502705	1.00541	0
2486		8B/UP/06/08/2020/FC/766	27-Jul-20	0.23191	0	0
2487		8B/UP/09/13/2020/FC/771	04-Aug-20	0.22	0.44	0
2488		8B/UP/09/21/2020/FC/769	04-Aug-20	0.25825	0.54	0
2489		8B/UP/06/16/2020/FC/770	04-Aug-20	0.036868	0	0
2490		8B/UP/06/42/2020/FC/772	04-Aug-20	0.075028	0	0
2491		8B/UP/06/07/2020/FC/776	05-Aug-20	2.786	5.572	0
2492		8B/UP/06/31/2020/FC/781	05-Aug-20	0.075	0	0
2493		8B/UP/06/52/2020/FC/783	06-Aug-20	0.061708	0	0
2494		8B/UP/07/90/2019/FC/790	06-Aug-20	2.67	5.34	0
2495	Lucknow	8B/UP/06/38/2015/FC/792	07-Aug-20	1.11	2.22	0
2496	Ghaziabad	8B/UP/06/26/2012/FC/804	10-Aug-20	3.9892	0	0
2497		8B/UP/06/10/2019/FC/803	10-Aug-20	139.8919	281	0
2498		8B/UP/07/87/2019/FC/801	10-Aug-20	8.48184	17	0
2499		8B/UP/04/68/2019/FC/800	10-Aug-20	38.2591	76.5182	0
2500		8B/UP/09/01/2020/FC/805	10-Aug-20	1.04062	2.09	0
2501		8B/UP/06/81/2020/FC/814	13-Aug-20	0.069428	0	0
2502		8B/UP/06/60/2020/FC/819	14-Aug-20	0.0682	0	0
2503		8B/UP/06/45/2020/FC/820	14-Aug-20	0.057515	0	0
2504		1359/81-2-2020-800(110)/2018	14-Aug-20	0.6535	1.307	0
2505		8B/UP/09/42/2019/FC/824	17-Aug-20	0.8578	1.7156	0
2506		8B/UP/06/62/2019/FC/838	27-Aug-20	0.566	1.132	0
2507		8B/UP/06/54/2020/FC/839	27-Aug-20	0.08103	0	0
2508		P-62/81-2-2020-800(65)/2020	28-Aug-20	8.01	0	8.01
2509		P-60/81-2-2020-800(65)/2020	28-Aug-20	15.255	0	15.255
2510		8B/UP/06/61/2020/FC/844	31-Aug-20	0.075	0	0
2511		8B/UP/06/15/2020/FC/846	01-Sep-20	0.069778	0	0
2512		8B/UP/06/20/2020/FC/845	01-Sep-20	0.057688	0	0
2513		8B/UP/06/75/2018/FC/850	02-Sep-20	0.779	0	0
2514		8B/UP/06/106/2019/FC/855	03-Sep-20	0.033	0	0
2515		8B/UP/06/86/2020/FC/858	03-Sep-20	0.21	0.42	0
2516		8B/UP/06/35/2020/FC/856	03-Sep-20	0.104295	0	0
2517		8B/UP/06/47/2020/FC/863	03-Sep-20	0.111222	0	0
2518		8B/UP/06/17/2018/FC/862	04-Sep-20	0.071792	0	0
2519		8B/UP/06/53/2020/FC/870	04-Sep-20	0.063212	0	0
2520		8B/UP/06/22/2020/FC/869	07-Sep-20	0.097035	0.19407	0
2521		8B/UP/09/21/2019/FC/868	07-Sep-20	0.384133	0.768266	0
2522		8B/UP/06/101/2020/FC/871	07-Sep-20	0.056242	0	0
2523		8B/UP/06/32/2020/FC/877	08-Sep-20	0.84	1.68	0
2524		8B/UP/06/64/2020/FC/873	08-Sep-20	0.03527	0	0
2525		8B/UP/06/43/2020/FC/883	08-Sep-20	0.22792	0	0
2526		8B/UP/06/88/2019/FC/891	09-Sep-20	21.286	43	0
2527		8B/UP/06/24/2020/FC/884	09-Sep-20	0.821468	0	0
2528		8B/UP/06/89/2020/FC/885	09-Sep-20	0.16837	0	0
2529	Rampur	8B/UP/04/51/2014/FC/890	10-Sep-20	25.8658	51.7316	0
2530		8B/UP/02/11/2018/FC/897	11-Sep-20	13.075	0	13.075
2531		8B/UP/04/68/2020/FC/901	14-Sep-20	210.4334	421.5628	0
2532	Chitrkut	8B/UP/06/23/2017/FC/339	18-Sep-20	0.705	1.41	0
2533		8B/UP/08/95/2020/FC/903	18-Sep-20	0.7733	1.5466	0
2534		8B/UP/09/20/2019/922	25-Sep-20	3.6207	0	3.6207
2535		8B/UP/06/33/2019/FC/926	25-Sep-20	0.07696	0	0
2536		8B/UP/06/12/2020/FC/929	25-Sep-20	0.0732522	0	0
2537		8B/UP/06/49/2020/FC/923	25-Sep-20	0.075028	0	0

(87)

Sr. No.	Name of District/Division	GOI release Order No	GOI Date	Forest area Diverted	Degraded forest land	Non forest land
1	2	3	4	5	6	7
2538		8B/UP/06/67/2020/FC/933	28-Sep-20	0.255565	0.32	0
2539		8B/UP/06/17/2020/FC/927	28-Sep-20	0.069778	0	0
2540		8B/UP/09/51/2020/FC/931	29-Sep-20	0.627038	1.254076	0
2541		8B/UP/06/34/2020/FC/932	29-Sep-20	0.059025	0	0
2542		8B/UP/06/36/2020/FC/930	29-Sep-20	0.248291	0	0
2543	Aligarh	8B/UP/06/67/2017/FC/946	30-Sep-20	56.213	112.426	0
2544		8B/UP/06/44/2020/FC/943	30-Sep-20	0.035768	0	0
2545		8B/UP/06/27/2020/FC/938	30-Sep-20	0.068903	0	0
2546		8B/UP/09/40/2019/FC/947	01-Oct-20	0.584	1.160	0
2547		8B/UP/04/41/2020/FC/952	08-Oct-20	23.6533	47.3062	0
2548		8B/UP/06/48/2018/FC/952	09-Oct-20	7.872	15.8	0
2549		8B/UP/06/04/2020/FC/954	09-Oct-20	77.278	53	55.4161
2550	Etawah	8B/UP/04/47/2015/FC/956	09-Oct-20	10.776	30	0
2551		8B/UP/06/105/2020/FC/953	09-Oct-20	0.204592	0	0
2552		1864/81-2-2020-800(70)/2020	12-Oct-20	0.495	0.99	0
2553		8B/UP/06/73/2020/FC/957	12-Oct-20	0.1355	0	0
2554		8B/UP/08/28/2020/FC/973	19-Oct-20	1.1346	2.2692	0
2555		8B/UP/06/98/2020/FC/972	19-Oct-20	0.20898	0	0
2556		8B/UP/06/38/2020/FC/977	20-Oct-20	49.32	98.64	0
2557		P-57/81-2-2020-800(66)/2020	20-Oct-20	0.2704	0.5408	0
2558		8B/UP/06/77/2020/FC/979	22-Oct-20	0.084708	0	0
2559		8B/UP/06/74/2020/FC/984	23-Oct-20	0.02132	0	0
2560		8B/UP/06/70/2020/FC/990	23-Oct-20	0.075028	0	0
2561		8B/UP/06/109/2020/FC/986	23-Oct-20	0.202326	0	0
2562		8B/UP/04/58/2017/FC/993	26-Oct-20	13.38	27	0
2563		8B/UP/06/83/2020/FC/992	26-Oct-20	0.178166	0	0
2564		8B/UP/06/129/2020/FC/998	27-Oct-20	0.126	0.252	0
2565		8B/UP/06/13/2019/FC/1004	27-Oct-20	71.6003	143.2006	0
2566	Kheri	8B/UP/06/4/2018/FC/999	27-Oct-20	23.12	46.42	0
2567		8B/UP/06/50/2020/FC/995	27-Oct-20	0.087638	0	0
2568		8B/UP/06/80/2020/FC/1003	27-Oct-20	0.075028	0	0
2569		8B/UP/06/81/2019/FC/1005	28-Oct-20	46.2908	93	0
2570		8B/UP/06/126/2020/FC/1008	29-Oct-20	0.0750472	0	0
2571		8B/UP/06/71/2019/FC/1010	02-Nov-20	0.2076	0.4152	0
2572		8B/UP/06/75/2020/FC/1012	02-Nov-20	0.065348	0	0
2573		8B/UP/06/135/2020/FC/1013	03-Nov-20	0.1790312	0	0
2574		8B/UP/06/11/2020/FC/1018	05-Nov-20	0.112338	0	0
2575		8B/UP/04/142/2020/1017	06-Nov-20	1.5875	3.98	0
2576		P-76/81-2-2020-800(103)/2020	09-Nov-20	0.85	0	0
2577		1677/81-2-2019-800(40)/2018	09-Nov-20	0.559	0	0
2578		8B/UP/06/116/2020/FC/1020	09-Nov-20	0.20264	0	0
2579		8B/UP/06/91/2019/FC/1025	11-Nov-20	1.09	2.18	0
2580		8B/UP/06/106/2020/FC/1024	11-Nov-20	0.20781	0	0
2581		P-102/81-2-2020-800(110)/2020	20-Nov-20	0.12195	0.2439	0
2582		8B/UP/06/140/2020/FC/1040	24-Nov-20	0.1544	0	0
2583		8B/UP/06/46/2020/FC/1036	24-Nov-20	0.029918	0	0
2584		8B/UP/06/112/2020/FC/1034	24-Nov-20	0.181372	0	0
2585		8B/UP/06/111/2020/FC/1032	24-Nov-20	0.188501	0	0
2586		8B/UP/06/139/2020/FC/1038	24-Nov-20	0.1920425	0	0
2587		8B/UP/06/136/2020/FC/1039	25-Nov-20	0.992	2	0
2588		8B/UP/06/148/2020/FC/1041	25-Nov-20	0.053918	0	0
2589		8B/UP/06/149/2020/FC/1042	25-Nov-20	0.085908	0	0
2590		8B/UP/06/94/2020/FC/1037	25-Nov-20	0.073324	0	0
2591		8B/UP/06/62/2018/FC/1051	26-Nov-20	0.288	0	0.288
2592		8B/UP/06/138/2020/FC/1047	27-Nov-20	0.11865	0.24	0
2593		8B/UP/06/71/2020/FC/1045	27-Nov-20	0.187616	0	0
2594		8B/UP/06/107/2020/FC/1060	01-Dec-20	0.241563	0	0
2595		8B/UP/06/103/2020/FC/1059	01-Dec-20	0.1997	0	0
2596		8B/UP/06/159/2020/FC/1070	04-Dec-20	0.0590172	0	0
2597		8B/UP/06/89/2020/FC/1073	04-Dec-20	0.161141	0	0

88

Sr. No.	Name of District/Division	GOI release Order No	GOI Date	Forest area Diverted	Degraded forest land	Non forest land
1	2	3	4	5	6	7
2598		8B/UP/04/90/2020/FC/1071	07-Dec-20	89.632	180.57	0
2599		8B/UP/06/05/2020/FC/1069	07-Dec-20	0.1612	0	0
2600		8B/UP/06/156/2020/FC/1072	07-Dec-20	0.202689	0	0
2601		8B/UP/06/108/2020/FC/1068	07-Dec-20	0.165104	0	0
2602		8B/UP/09/119/2020/FC/1074	08-Dec-20	1.05565	0	0
2603		8B/UP/06/91/2020/FC/1078	11-Dec-20	0.200409	0	0
2604		8B/UP/06/123/2020/FC/1079	11-Dec-20	0.065348	0	0
2605		8B/UP/02/65/2020/FC/1084	14-Dec-20	6.8826	0	6.8826
2606		8B/UP/06/155/2020/FC/1085	14-Dec-20	0.053153	0	0
2607		8B/UP/06/82/2020/FC/1088	14-Dec-20	0.0401072	0	0
2608		8B/UP/06/30/2018/FC/1091	15-Dec-20	22.8406	45.6812	30.067
2609		8B/UP/06/85/2020/FC/1087	15-Dec-20	41.724	84	0
2610		8B/UP/06/72/2020/FC/1093	15-Dec-20	0.036268	0	0
2611		8B/UP/06/157/2020/FC/1095	15-Dec-20	0.052158	0	0
2612		8B/UP/06/99/2020/FC/1086	15-Dec-20	0.075912	0	0
2613		8B/UP/06/39/2020/FC/1094	16-Dec-20	0.029228	0	0
2614		8B/UP/06/164/2020/FC/1092	16-Dec-20	0.218504	0	0
2615		8B/UP/06/150/2020/FC/1097	21-Dec-20	0.2708	0.5416	0
2616		8B/UP/09/37/2020/FC/1098	21-Dec-20	0.3136	0.7	0
2617		8B/UP/06/79/2019/FC/1102	22-Dec-20	7.4495	15	0
2618		8B/UP/06/168/2020/FC/1099	22-Dec-20	0.033848	0	0
2619		8B/UP/06/110/2020/FC/1101	22-Dec-20	0.075028	0	0
2620		8B/UP/06/114/2020/FC/1107	22-Dec-20	0.0769482	0	0
2621		8B/UP/06/160/2020/FC/1108	23-Dec-20	47.7054	95.5	0
2622		8B/UP/06/120/2020/FC/1111	23-Dec-20	25.023	54.6	0
2623		2298/81-2-2020-800(48)/2020	23-Dec-20	0.8961	0	0
2624		2297/81-2-2020-800(49)/2020	23-Dec-20	0.7511	0	0
2625		8B/UP/04/169/2020/FC/1109	24-Dec-20	16.5761	33.2184	0
2626		8B/UP/06/117/2020/FC/1110	24-Dec-20	0.177321	0	0
2627		8B/UP/06/143/2020/FC/1112	24-Dec-20	0.160826	0	0
2628		8B/UP/06/63/2020/FC/1117	28-Dec-20	0.040164	0	0
2629		8B/UP/06/172/2020/FC/1113	29-Dec-20	0.084708	0	0
2630		2446/81-2-2020-800(161)/2017	29-Dec-20	0.2901	0	0
2631		8B/UP/06/93/2020/FC/1122	30-Dec-20	0.0526482	0	0
2632		8B/UP/06/171/2020/FC/1119	30-Dec-20	0.079018	0	0
2633		P-127/81-2-2020-800(143)/2020	31-Dec-20	0.25	0	0
		Year- 2020		27748.84	4514.08	276.75
		Year 1980 to 2020		48965.59	20562.12	7780.29

(89)

**Forest division wise details of Compensatory Afforestation - Plantation
during 2021 rains**

क्र.सं.	प्रभाग/ कार्यालय का नाम	भौतिक लक्ष्य		
		हे०	हे० के अतिरिक्त पौध संख्या	नर्सरी में पौध उगान
1	2	3	4	5
1	मेरठ	15.8610	433	
2	शिवालिक	59.6860		
3	जौनपुर	0.8832	500	
4	गाजीपुर		100	
5	प्रयागराज	38.9345	470	
6	फतेहपुर	50.3849	740	
7	बाराबंकी	1.6575	3775	
8	सुलतानपुर	24.0700	3412	
9	अमेठी			60500
10	गोण्डा	13.3740	800	
11	बरेली	6.5101	6650	
12	पीलीभीत	2.2200		
13	बदायूं	0.1394	200	
14	मुरादाबाद		13864	
15	रामपुर	0.1199	1524	
16	झांसी		4456	
17	उरई (जालौन)	100.2702	1590	
18	चित्रकूट	65.7840	600	
19	बांदा		810	
20	महोबा	1.7900	340	
21	सीतापुर	4.8000	50	
22	उन्नाव	1.0000	6235	
23	द० खीरी	3.8082	250	
24	अक्ध	6.7390	12198	
25	कानपुर नगर	37.0406	1373	
26	कानपुर देहात		656	
27	इटावा	67.6831	7675	
28	औरैया		8200	
29	ओबरा	4.6290	100	
30	रेनुकूट	158.0487	100	
31	आगरा	15.0000	100	
32	फिरोजाबाद	202.0406	1180	
33	मैनपुरी	85.6200		
34	हाथरस	1.4336	740	
35	काशी	0.9656	1691	
36	कैमूर	52.8000		
	योग-	1023.2931	80812	60500

Annexure-4

**Forest division wise details of Advance Soil Work for
Compensatory Afforestation - Plantation 2022 rains**

क्र.सं.	प्रभाग / कार्यालय का नाम	भौतिक लक्ष्य	
		हे०	हे० के अतिरिक्त पौध संख्या
1	2	3	4
1	शिवालिक	40.0000	100
2	वाराणसी	0.7683	
3	जौनपुर		560
4	फतेहपुर	0.5416	1672
5	बरेली	3.8200	370
6	सा०वा० पीलीभीत		170
7	जे०पी० नगर (अमरोहा)	126.6000	
8	बिजनौर	46.5750	3170
9	रामपुर	1.7400	200
10	झांसी		5550
11	चित्रकूट	0.3180	200
12	बांदा	72.0000	440
13	हमीरपुर	50.0000	
14	सीतापुर		4490
15	रायबरेली		608
16	उन्नाव	100.0000	
17	कानपुर नगर	2.1655	6177
18	इटावा	195.2500	100
19	मिर्जापुर	632.0000	300
20	गोरखपुर	4.2000	215
21	आगरा	10.4946	5991
22	फिरोजाबाद	220.0000	
23	मथुरा	16.8850	
24	अलीगढ़	35.9936	21167
	योग-	1559.3516	51480

Forest division wise details of catchment area treatment plan

क्र० सं०	प्रभाग का नाम	रेंज का नाम	स्थल का नाम	भू-निर्देशांक (अक्षांश एवं देशांतर)	प्रस्तावित कार्य	भौतिक
1	2				3	4
1	श्रावस्ती	ककरदरी	भिन्ना कक्ष-01	N-27.53165, E-081.49311	(Afforestation) पनीकरण-	96.25 हे०
			भिन्ना कक्ष-02	N-27.52132, E-081.50240	(Enrichment) सघनीकरण-	30.00 हे०
			भिन्ना कक्ष-04	N-27.51382, E-081.51286	(Avenue Plantation) पटरी वृक्षारोपण-	2400 त्रिकगार्ड
			भिन्ना कक्ष-06	N-27.50520, E-081.52306	(Nursery Development) पौधशाला निर्माण-	2 नर्सरी
					वन सुरक्षा-	3 वन सुरक्षा श्रमिक
					(Infrastructure Development) संरचना विकास-	2 अद्द वन चौकी
					जन जागरुकता कार्यक्रम-	जन जागरुकता
					पिकनिक स्पाट का निर्माण-	पिकनिक स्पाट 1
					(Monitoring & Evaluation) मूल्यांकन कार्य-	मूल्यांकन

Annexure-6
Forest division wise details of Compensatory Afforestation - Plantation during 2021 rains with Location, estimated cost

क्र.सं.	व.सं./प्र.सं./सं.सं.	व.सं./प्र.सं./सं.सं.	व.सं./प्र.सं./सं.सं.	व.सं./प्र.सं./सं.सं.	व.सं./प्र.सं./सं.सं.	व.सं./प्र.सं./सं.सं.												व.सं./प्र.सं./सं.सं.				
						व.सं./प्र.सं./सं.सं.		व.सं./प्र.सं./सं.सं.		व.सं./प्र.सं./सं.सं.		व.सं./प्र.सं./सं.सं.		व.सं./प्र.सं./सं.सं.		व.सं./प्र.सं./सं.सं.						
						व.सं./प्र.सं./सं.सं.	व.सं./प्र.सं./सं.सं.	व.सं./प्र.सं./सं.सं.	व.सं./प्र.सं./सं.सं.	व.सं./प्र.सं./सं.सं.	व.सं./प्र.सं./सं.सं.	व.सं./प्र.सं./सं.सं.	व.सं./प्र.सं./सं.सं.	व.सं./प्र.सं./सं.सं.	व.सं./प्र.सं./सं.सं.	व.सं./प्र.सं./सं.सं.	व.सं./प्र.सं./सं.सं.					
						व.सं./प्र.सं./सं.सं.	व.सं./प्र.सं./सं.सं.	व.सं./प्र.सं./सं.सं.	व.सं./प्र.सं./सं.सं.	व.सं./प्र.सं./सं.सं.	व.सं./प्र.सं./सं.सं.	व.सं./प्र.सं./सं.सं.	व.सं./प्र.सं./सं.सं.	व.सं./प्र.सं./सं.सं.	व.सं./प्र.सं./सं.सं.	व.सं./प्र.सं./सं.सं.	व.सं./प्र.सं./सं.सं.					
1	2	3	4	5	6	7	8	9	10	11	12	13	14	15	16	17	18	19	20	21	22	
28	28	28	28	28	28	28	28	28	28	28	28	28	28	28	28	28	28	28	28	28	28	28
49	49	49	49	49	49	49	49	49	49	49	49	49	49	49	49	49	49	49	49	49	49	49
50	50	50	50	50	50	50	50	50	50	50	50	50	50	50	50	50	50	50	50	50	50	50
56	56	56	56	56	56	56	56	56	56	56	56	56	56	56	56	56	56	56	56	56	56	56

1	2	3	4	5	6	7		8				9						10	11	12	13	14	15	16	17	18	19	20	21	22
						1	2	3		4	5	6	7	8	9	10	11													
						15,86,100	15,861	433	433																				8.25	
						12,58,660	438	438																					8.25	
						10,30,000																							16.20	
						12,00,000	13,000																						16.29	
						13,00,000	12,000																						1.95	
						59,58,600	59,586																						16.20	
						59,58,600	0.8812																						16.29	
																													1.95	

(94)

S. No.	S. No.	S. No.	S. No.	S. No.	S. No.	S. No.		S. No.		S. No.												S. No.	
						S. No.		S. No.		S. No.		S. No.		S. No.		S. No.		S. No.		S. No.			
1	2	3	4	5	6	7	8	9	10	11	12	13	14	15	16	17	18	19	20	21	22		

क्र.सं.	वर्ग/वर्गसं.	वर्ग/वर्गसं. मधील क्र.सं.	वर्ग/वर्गसं. मधील वर्गसं.	वर्ग/वर्गसं. मधील वर्गसं. मधील वर्गसं.																	वर्ग/वर्गसं. मधील वर्गसं.		
				वर्ग/वर्गसं. मधील वर्गसं.	वर्ग/वर्गसं. मधील वर्गसं.	वर्ग/वर्गसं. मधील वर्गसं.	वर्ग/वर्गसं. मधील वर्गसं.	वर्ग/वर्गसं. मधील वर्गसं.	वर्ग/वर्गसं. मधील वर्गसं.	वर्ग/वर्गसं. मधील वर्गसं.	वर्ग/वर्गसं. मधील वर्गसं.	वर्ग/वर्गसं. मधील वर्गसं.	वर्ग/वर्गसं. मधील वर्गसं.	वर्ग/वर्गसं. मधील वर्गसं.	वर्ग/वर्गसं. मधील वर्गसं.	वर्ग/वर्गसं. मधील वर्गसं.	वर्ग/वर्गसं. मधील वर्गसं.	वर्ग/वर्गसं. मधील वर्गसं.	वर्ग/वर्गसं. मधील वर्गसं.				
1	2	3	4	5	6	7	8	9	10	11	12	13	14	15	16	17	18	19	20	21	22		
23																							
24																							
25																							
26																							
27																							
28																							
29																							
30																							
31																							

ಕ್ರ. ಸಂ./	ಕ್ರ. ಸಂ./	ಕ್ರ. ಸಂ./	ಕ್ರ. ಸಂ./	ಮೂಲ ಸೂಚಕ (A)		ದತ್ತಾಂಶ (B)										ಒಟ್ಟು ಸಂಖ್ಯೆ (A+B)					
						ಒಟ್ಟು ಸಂಖ್ಯೆ (A)					ಒಟ್ಟು ಸಂಖ್ಯೆ (B)						ಒಟ್ಟು ಸಂಖ್ಯೆ (A+B)				
				ಆರಂಭ	ಮಧ್ಯ	ಅಂತಿಮ	ಒಟ್ಟು	ಆರಂಭ	ಮಧ್ಯ	ಅಂತಿಮ	ಒಟ್ಟು	ಆರಂಭ	ಮಧ್ಯ	ಅಂತಿಮ	ಒಟ್ಟು						
1	2	3	4	5	6	7	8	9	10	11	12	13	14	15	16	17	18	19	20	21	22
1	2	3	4	5	6	7	8	9	10	11	12	13	14	15	16	17	18	19	20	21	22

Sl. No.	Date	Particulars	Debit	Total					Total					Total	Total							
				Dr	Cr	Dr	Cr	Dr	Cr	Dr	Cr											
1	2	3	4	5	6	7	8	9	10	11	12	13	14	15	16	17	18	19	20	21	22	
20																						
21																						
22																						
23																						
24																						
25																						
26																						
27																						
28																						
29																						
30																						
31																						
32																						
33																						
34																						
35																						

מס' תיק	שם המזכיר/ת	מס' תיק	שם המזכיר/ת	שם המזכיר/ת	שם המזכיר/ת												מס' תיק				
					מס' תיק		מס' תיק		מס' תיק		מס' תיק		מס' תיק		מס' תיק						
					מס' תיק	שם המזכיר/ת	מס' תיק	שם המזכיר/ת	מס' תיק	שם המזכיר/ת	מס' תיק	שם המזכיר/ת	מס' תיק	שם המזכיר/ת	מס' תיק	שם המזכיר/ת					
1	2	3	4	5	6	7	8	9	10	11	12	13	14	15	16	17	18	19	20	21	22
			42		מס' תיק / שם המזכיר/ת						100								100		
			43		מס' תיק / שם המזכיר/ת						100								100		
			44		מס' תיק / שם המזכיר/ת						100								100		
			45		מס' תיק / שם המזכיר/ת						100								100		
			46		מס' תיק / שם המזכיר/ת						100								100		
			47		מס' תיק / שם המזכיר/ת						100								100		
			48		מס' תיק / שם המזכיר/ת						100								100		

107

क्र.सं.	प्र.सं./संज्ञा	विवरण	आवक	मूल्य			परिमाणु			दर	कुल	टिप्पणी										
				प्रति	एक		प्रति	एक					प्रति	एक								
					एक	दोन		एक	दोन						एक	दोन						
1	2	3	4	5	6	7	8	9	10	11	12	13	14	15	16	17	18	19	20	21	22	

क्र.सं.	प्रकार/वर्ग	विवरण	श्रेणी	विवरण	विवरण										कुल						
					विवरण		विवरण		विवरण		विवरण		विवरण								
					विवरण	विवरण	विवरण	विवरण	विवरण	विवरण	विवरण	विवरण	विवरण	विवरण							
1	3	4	5	6	7	8	9	10	11	12	13	14	15	16	17	18	19	20	21	22	
20																					
21																					
22																					

(11)

ક્ર. નં.	પુસ્તક/પત્રિકા	પુસ્તક/પત્રિકાના અંગ્રેજી/હિન્દી નામ	ક્રમ/વર્ગ/પાઠ્યક્રમ/સરકારી નામ	પુસ્તક/પત્રિકાના વિવરણ											કુલ પાનાં	કુલ શબ્દો						
				પુસ્તક/પત્રિકાના વિવરણ			પુસ્તક/પત્રિકાના વિવરણ			પુસ્તક/પત્રિકાના વિવરણ			પુસ્તક/પત્રિકાના વિવરણ									
1	2	3	4	5	6	7	8	9	10	11	12	13	14	15	16	17	18	19	20	21	22	
20	ગુજરાતી સાહિત્ય	ગુજરાતી સાહિત્ય	ગુજરાતી સાહિત્ય	ગુજરાતી સાહિત્ય	ગુજરાતી સાહિત્ય																	
16	ગુજરાતી સાહિત્ય	ગુજરાતી સાહિત્ય	ગુજરાતી સાહિત્ય	ગુજરાતી સાહિત્ય	ગુજરાતી સાહિત્ય																	
17	ગુજરાતી સાહિત્ય	ગુજરાતી સાહિત્ય	ગુજરાતી સાહિત્ય	ગુજરાતી સાહિત્ય	ગુજરાતી સાહિત્ય																	
18	ગુજરાતી સાહિત્ય	ગુજરાતી સાહિત્ય	ગુજરાતી સાહિત્ય	ગુજરાતી સાહિત્ય	ગુજરાતી સાહિત્ય																	
19	ગુજરાતી સાહિત્ય	ગુજરાતી સાહિત્ય	ગુજરાતી સાહિત્ય	ગુજરાતી સાહિત્ય	ગુજરાતી સાહિત્ય																	
21	ગુજરાતી સાહિત્ય	ગુજરાતી સાહિત્ય	ગુજરાતી સાહિત્ય	ગુજરાતી સાહિત્ય	ગુજરાતી સાહિત્ય																	
22	ગુજરાતી સાહિત્ય	ગુજરાતી સાહિત્ય	ગુજરાતી સાહિત્ય	ગુજરાતી સાહિત્ય	ગુજરાતી સાહિત્ય																	
24	ગુજરાતી સાહિત્ય	ગુજરાતી સાહિત્ય	ગુજરાતી સાહિત્ય	ગુજરાતી સાહિત્ય	ગુજરાતી સાહિત્ય																	
25	ગુજરાતી સાહિત્ય	ગુજરાતી સાહિત્ય	ગુજરાતી સાહિત્ય	ગુજરાતી સાહિત્ય	ગુજરાતી સાહિત્ય																	

क्र.सं.	प्र.सं./वर्ग	वर्ग	सं.	वर्ग/वर्ग/वर्ग	वर्ग/वर्ग/वर्ग	वर्ग/वर्ग/वर्ग														वर्ग/वर्ग/वर्ग		
						वर्ग/वर्ग/वर्ग				वर्ग/वर्ग/वर्ग				वर्ग/वर्ग/वर्ग				वर्ग/वर्ग/वर्ग				
						वर्ग/वर्ग/वर्ग	वर्ग/वर्ग/वर्ग	वर्ग/वर्ग/वर्ग	वर्ग/वर्ग/वर्ग	वर्ग/वर्ग/वर्ग	वर्ग/वर्ग/वर्ग	वर्ग/वर्ग/वर्ग	वर्ग/वर्ग/वर्ग	वर्ग/वर्ग/वर्ग	वर्ग/वर्ग/वर्ग	वर्ग/वर्ग/वर्ग	वर्ग/वर्ग/वर्ग	वर्ग/वर्ग/वर्ग	वर्ग/वर्ग/वर्ग		वर्ग/वर्ग/वर्ग	
1	2	3	4	5	6	7	8	9	10	11	12	13	14	15	16	17	18	19	20	21	22	
18				वर्ग/वर्ग/वर्ग	वर्ग/वर्ग/वर्ग			0.4000														
23				वर्ग/वर्ग/वर्ग	वर्ग/वर्ग/वर्ग			0.4000														
24				वर्ग/वर्ग/वर्ग	वर्ग/वर्ग/वर्ग			1.6000														
25				वर्ग/वर्ग/वर्ग	वर्ग/वर्ग/वर्ग			10.0000														
29				वर्ग/वर्ग/वर्ग	वर्ग/वर्ग/वर्ग			6.0000														
32				वर्ग/वर्ग/वर्ग	वर्ग/वर्ग/वर्ग			3.2412														

क्र.सं.	वर्ग	प्रकार	विवरण	वर्ग 1		वर्ग 2		वर्ग 3		वर्ग 4		वर्ग 5		वर्ग 6		वर्ग 7		वर्ग 8		कुल	टिप्पणी		
				अ	ब	अ	ब	अ	ब	अ	ब	अ	ब	अ	ब	अ	ब	अ	ब			अ	ब
				1	2	3	4	5	6	7	8	9	10	11	12	13	14	15	16			17	18
1	2	3	4	5	6	7	8	9	10	11	12	13	14	15	16	17	18	19	20	21	22		
34																							
35																							
36																							
37																							
38																							
39																							
40																							
41																							
42																							
43																							
44																							
45																							
46																							
47																							
48																							
49																							
50																							
51																							
52																							
53																							
54																							
55																							
56																							
57																							
58																							
59																							
60																							
61																							
62																							
63																							
64																							
65																							
66																							
67																							
68																							
69																							
70																							
71																							
72																							
73																							
74																							
75																							
76																							
77																							
78																							
79																							
80																							
81																							
82																							
83																							
84																							
85																							
86																							
87																							
88																							
89																							
90																							
91																							
92																							
93																							
94																							
95																							
96																							
97																							
98																							
99																							
100																							

क्र.सं.	वर्ष/वर्ष	प्रति व. अंश/अंश	प्रति व. अंश/अंश	प्रति व. अंश/अंश	प्रति व. अंश/अंश	वर्ष 7		वर्ष 8		वर्ष 9		वर्ष 10		वर्ष 11		वर्ष 12		वर्ष 13		वर्ष 14		वर्ष 15		वर्ष 16		वर्ष 17		वर्ष 18		वर्ष 19		वर्ष 20		वर्ष 21	वर्ष 22																																																																
						वर्ष 7		वर्ष 8		वर्ष 9		वर्ष 10		वर्ष 11		वर्ष 12		वर्ष 13		वर्ष 14		वर्ष 15		वर्ष 16		वर्ष 17		वर्ष 18		वर्ष 19		वर्ष 20																																																																			
						अंश	वर्ष	अंश	वर्ष	अंश	वर्ष	अंश	वर्ष	अंश	वर्ष	अंश	वर्ष	अंश	वर्ष	अंश	वर्ष	अंश	वर्ष	अंश	वर्ष	अंश	वर्ष	अंश	वर्ष	अंश	वर्ष	अंश	वर्ष			अंश	वर्ष	अंश	वर्ष																																																												
1	2	3	4	5	6	7	8	9	10	11	12	13	14	15	16	17	18	19	20	21	22	23	24	25	26	27	28	29	30	31	32	33	34	35	36	37	38	39	40	41	42	43	44	45	46	47	48	49	50	51	52	53	54	55	56	57	58	59	60	61	62	63	64	65	66	67	68	69	70	71	72	73	74	75	76	77	78	79	80	81	82	83	84	85	86	87	88	89	90	91	92	93	94	95	96	97	98	99	100
21	22	23	24	25	26	27	28	29	30	31	32	33	34	35	36	37	38	39	40	41	42	43	44	45	46	47	48	49	50	51	52	53	54	55	56	57	58	59	60	61	62	63	64	65	66	67	68	69	70	71	72	73	74	75	76	77	78	79	80	81	82	83	84	85	86	87	88	89	90	91	92	93	94	95	96	97	98	99	100																				

Forest division wise details of Advance Soil Work for Compensatory Afforestation - Plantation 2022 rains with location, estimated cost

(एन. टॉपर #)

क्र.सं.	प्लॉट/अंश/खंड/सब-अंश	विस्तार (हेक्.मी.)	विवरण	प्लॉट संख्या	क्षेत्र (हेक्.मी.)		ऊँचाई (मी.)		समस्या (हेक्.मी.)		सर्वेक्षण		समाप्ति तिथि (दिनांक)				कुल लागत (₹)	प्रति हेक्.मी. लागत (₹)					
					कुल क्षेत्र	अज्ञात क्षेत्र	ऊँचाई (मी.)	समस्या (हेक्.मी.)	सर्वेक्षण	समाप्ति तिथि (दिनांक)	सर्वेक्षण	समाप्ति तिथि (दिनांक)	सर्वेक्षण	समाप्ति तिथि (दिनांक)	सर्वेक्षण	समाप्ति तिथि (दिनांक)			सर्वेक्षण	समाप्ति तिथि (दिनांक)			
1	विस्तार	5	उत्तर-पश्चिम दिशा में राष्ट्रीय राजमार्ग 72 के किनारे	5	6	7	8	9	10	11	12	13	14	15	16	17	18	19	20	21	21	12.34	
2	विस्तार	35	उत्तर-पश्चिम दिशा में राष्ट्रीय राजमार्ग 72 के किनारे	35	36	37	38	39	40	41	42	43	44	45	46	47	48	49	50	51	52	52	2.2900
3	विस्तार	23	उत्तर-पश्चिम दिशा में राष्ट्रीय राजमार्ग 72 के किनारे	23	24	25	26	27	28	29	30	31	32	33	34	35	36	37	38	39	40	40	2.2900

123

Forest division wise details of Advance Soil Work for Compensatory Afforestation - Plantation 2022 rains with location, estimated cost

Annexure-7
(In Rupee '0)

क्र. सं./क्र. सं. (Sl. No.)	प्लॉट/प्लॉट सं. (Plot/Plot No.)	प्लॉट/प्लॉट का विवरण (Plot/Plot Description)	कुल क्षेत्रफल (Total Area)		विवरण (Details)										कुल लागत (Total Cost)						
			कुल क्षेत्रफल (Total Area)	कुल लागत (Total Cost)	अन्य (Other)		अन्य (Other)		अन्य (Other)		अन्य (Other)		अन्य (Other)			अन्य (Other)					
					अन्य (Other)	अन्य (Other)	अन्य (Other)	अन्य (Other)	अन्य (Other)	अन्य (Other)	अन्य (Other)	अन्य (Other)	अन्य (Other)	अन्य (Other)		अन्य (Other)					
1	2	3	4	5	6	7	8	9	10	11	12	13	14	15	16	17	18	19	20	21	
		40 मीटर चौड़ाई वाली पट्टी में 20 मीटर चौड़ाई वाली पट्टी का क्षेत्रफल (Area of 20m wide strip in 40m wide strip)	200	200																200	200
		40 मीटर चौड़ाई वाली पट्टी में 20 मीटर चौड़ाई वाली पट्टी का क्षेत्रफल (Area of 20m wide strip in 40m wide strip)	200	200																200	200
		40 मीटर चौड़ाई वाली पट्टी में 20 मीटर चौड़ाई वाली पट्टी का क्षेत्रफल (Area of 20m wide strip in 40m wide strip)	200	200																200	200
		40 मीटर चौड़ाई वाली पट्टी में 20 मीटर चौड़ाई वाली पट्टी का क्षेत्रफल (Area of 20m wide strip in 40m wide strip)	200	200																200	200

126

Forest division wise details of Advance Soil Work for Compensatory Afforestation - Plantation 2022 rains with location, estimated cost

(को अंश 4)

क्र.सं.	ज.सं./व.सं.सं.	सर्वेक्षण संख्या/संगणकीय स्थान का नाम	क्षेत्र/विस्तार (हेक्.मि.)		ख.सं./प्लॉट संख्या	ए.सं./प्लॉट संख्या	क्षेत्र/विस्तार (हेक्.मि.)	मूल्य प्रमाण (₹/हेक्.मि.)		कुल लागत (₹)				नोट्स						
			आपूर्ति क्षेत्र	सुरक्षा क्षेत्र				मूल्य प्रमाण (₹/हेक्.मि.)	मूल्य प्रमाण (₹/हेक्.मि.)	आपूर्ति क्षेत्र (हेक्.मि.)	सुरक्षा क्षेत्र (हेक्.मि.)	कुल लागत (₹)								
												कुल लागत (₹)	कुल लागत (₹)							
1	3	4	4	6	5	7	8	9	10	11	12	13	14	15	16	17	18	19	20	21
3	3	4	4	6	5	7	8	9	10	11	12	13	14	15	16	17	18	19	20	21
4	4	4	4	6	5	7	8	9	10	11	12	13	14	15	16	17	18	19	20	21
4E	4E	4E	4E	6E	5E	7E	8E	9E	10E	11E	12E	13E	14E	15E	16E	17E	18E	19E	20E	21E
<p>4) विस्तार क्षेत्र/स्थल आसन्नता के कारण... 5) विस्तार क्षेत्र/स्थल आसन्नता के कारण... 6) विस्तार क्षेत्र/स्थल आसन्नता के कारण...</p>																				
<p>5) विस्तार क्षेत्र/स्थल आसन्नता के कारण... 6) विस्तार क्षेत्र/स्थल आसन्नता के कारण... 7) विस्तार क्षेत्र/स्थल आसन्नता के कारण...</p>																				
<p>6) विस्तार क्षेत्र/स्थल आसन्नता के कारण... 7) विस्तार क्षेत्र/स्थल आसन्नता के कारण... 8) विस्तार क्षेत्र/स्थल आसन्नता के कारण...</p>																				
<p>7) विस्तार क्षेत्र/स्थल आसन्नता के कारण... 8) विस्तार क्षेत्र/स्थल आसन्नता के कारण... 9) विस्तार क्षेत्र/स्थल आसन्नता के कारण...</p>																				
<p>8) विस्तार क्षेत्र/स्थल आसन्नता के कारण... 9) विस्तार क्षेत्र/स्थल आसन्नता के कारण... 10) विस्तार क्षेत्र/स्थल आसन्नता के कारण...</p>																				
<p>9) विस्तार क्षेत्र/स्थल आसन्नता के कारण... 10) विस्तार क्षेत्र/स्थल आसन्नता के कारण... 11) विस्तार क्षेत्र/स्थल आसन्नता के कारण...</p>																				
<p>10) विस्तार क्षेत्र/स्थल आसन्नता के कारण... 11) विस्तार क्षेत्र/स्थल आसन्नता के कारण... 12) विस्तार क्षेत्र/स्थल आसन्नता के कारण...</p>																				

Forest division wise details of Advance Soil Work for Compensatory Afforestation - Plantation 2022 rains with location, estimated cost

Annexure-7

(In Rupee Crores)

Sl. No.	Particulars	Area in Hectares			Area in Acres																				
		Total	Forest	Non-Forest	1	2	3	4	5	6	7	8	9	10	11	12	13	14	15	16	17	18	19	20	21
1	47	3	3	0	2.09																				
2																									
3	48	48	48	0	0.2																				
4	49	49	49	0	100																				

(128)

Forest division wise details of Advance Soil Work for Compensatory Afforestation - Plantation 2022 rains with location, estimated cost

क्र. सं./क्र. सं./सं. क्र.	सं. सं./सं. सं./सं. सं.	वर्ग/वर्ग/वर्ग/वर्ग/वर्ग	वर्ग/वर्ग/वर्ग/वर्ग/वर्ग		क्षेत्र/क्षेत्र										कुल						
			वर्ग/वर्ग/वर्ग/वर्ग/वर्ग	वर्ग/वर्ग/वर्ग/वर्ग/वर्ग	क्षेत्र/क्षेत्र	क्षेत्र/क्षेत्र	क्षेत्र/क्षेत्र	क्षेत्र/क्षेत्र	क्षेत्र/क्षेत्र	क्षेत्र/क्षेत्र	क्षेत्र/क्षेत्र	क्षेत्र/क्षेत्र	क्षेत्र/क्षेत्र	क्षेत्र/क्षेत्र		क्षेत्र/क्षेत्र					
1	2	3	4	5	6	7	8	9	10	11	12	13	14	15	16	17	18	19	20	21	
4	13	वर्ग/वर्ग/वर्ग/वर्ग/वर्ग वर्ग/वर्ग/वर्ग/वर्ग/वर्ग वर्ग/वर्ग/वर्ग/वर्ग/वर्ग	वर्ग/वर्ग/वर्ग/वर्ग/वर्ग वर्ग/वर्ग/वर्ग/वर्ग/वर्ग	वर्ग/वर्ग/वर्ग/वर्ग/वर्ग वर्ग/वर्ग/वर्ग/वर्ग/वर्ग																	

130

Forest division wise details of Advance Soil Work for Compensatory Afforestation - Plantation 2022 rains with location, estimated cost

(रु० हजार में)

क्र.सं.	चौकिया	अ.सं.	विवरण	सं.प्लॉट/संयुक्त स्थिति का सं.सं.	चौकिया का विवरण		सर्वेक्षण का विवरण										कुल व्यय (रु० हजार में)						
					सं.प्लॉट/संयुक्त स्थिति का सं.सं.	क्षेत्रफल (हा.)	एक एकड़ का क्षेत्रफल (वर्ग मीटर)		एक एकड़ का क्षेत्रफल (एकर)		एक एकड़ का क्षेत्रफल (वर्ग मीटर)		एक एकड़ का क्षेत्रफल (एकर)		एक एकड़ का क्षेत्रफल (वर्ग मीटर)			एक एकड़ का क्षेत्रफल (एकर)					
							मिति	सं.प्लॉट/संयुक्त स्थिति का सं.सं.	वर्ग मीटर	एकर	वर्ग मीटर	एकर	वर्ग मीटर	एकर	वर्ग मीटर	एकर		वर्ग मीटर	एकर				
7	चौकिया	20	विवरण - चौकिया के अंतर्गत 44 प्लॉटों में 11 प्लॉटों के क्षेत्रफल का अनुमानित है। कुल क्षेत्रफल 49.0000 है।	4	49.0000	7	8	9	10	11	12	13	14	15	16	17	18	19	20	21	51.56		
21	चौकिया	22	विवरण - चौकिया के अंतर्गत 24 प्लॉटों में 1 प्लॉट का क्षेत्रफल अनुमानित है। कुल क्षेत्रफल 77.6000 है।	5	77.6000	6	77.6000														360	21.12	
22	चौकिया	22	विवरण - चौकिया के अंतर्गत 24 प्लॉटों में 1 प्लॉट का क्षेत्रफल अनुमानित है। कुल क्षेत्रफल 125.6000 है।	6	125.6000																	50	

131

Forest division wise details of Advance Soil Work for Compensatory Afforestation - Plantation 2022 rains with location, estimated cost

Annexure-7

(Two sets)

क्र.सं. Sl. No.	प्रा.सं./अ.सं. P/S/A/S	वर्क/उप-वर्क का नाम Work/ Sub-work Name	वर्क का विवरण Work Details		वर्क का क्षेत्रफल Work Area				वर्क का अनुमानित लागत Estimated Cost of Work											
			वर्क का प्रकार Type of Work	वर्क का स्थान Location of Work	कुल क्षेत्रफल Total Area		वर्क का क्षेत्रफल Work Area		वर्क का अनुमानित लागत Estimated Cost of Work		वर्क का अनुमानित लागत Estimated Cost of Work		वर्क का अनुमानित लागत Estimated Cost of Work		वर्क का अनुमानित लागत Estimated Cost of Work		वर्क का अनुमानित लागत Estimated Cost of Work			
					कुल क्षेत्रफल (वर्ग मी.) Total Area (Sq. M)	वर्क का क्षेत्रफल (वर्ग मी.) Work Area (Sq. M)	वर्क का अनुमानित लागत (₹) Estimated Cost of Work (₹)	वर्क का अनुमानित लागत (₹) Estimated Cost of Work (₹)	वर्क का अनुमानित लागत (₹) Estimated Cost of Work (₹)	वर्क का अनुमानित लागत (₹) Estimated Cost of Work (₹)	वर्क का अनुमानित लागत (₹) Estimated Cost of Work (₹)	वर्क का अनुमानित लागत (₹) Estimated Cost of Work (₹)	वर्क का अनुमानित लागत (₹) Estimated Cost of Work (₹)	वर्क का अनुमानित लागत (₹) Estimated Cost of Work (₹)	वर्क का अनुमानित लागत (₹) Estimated Cost of Work (₹)					
1	2	3	4	5	6	7	8	9	10	11	12	13	14	15	16	17	18	19	20	21
		40	श्रीवृक्षारोपण के लिए 1000 वर्ग मी. का क्षेत्रफल 1000 Sq. M area for tree plantation	श्रीवृक्षारोपण के लिए 1000 वर्ग मी. का क्षेत्रफल 1000 Sq. M area for tree plantation	N-29°10'12"	E-078°35'43"													100	100
		40	श्रीवृक्षारोपण के लिए 1000 वर्ग मी. का क्षेत्रफल 1000 Sq. M area for tree plantation	श्रीवृक्षारोपण के लिए 1000 वर्ग मी. का क्षेत्रफल 1000 Sq. M area for tree plantation	N-29°57'7"	E-78°24'52.34"													100	100
		40	श्रीवृक्षारोपण के लिए 1000 वर्ग मी. का क्षेत्रफल 1000 Sq. M area for tree plantation	श्रीवृक्षारोपण के लिए 1000 वर्ग मी. का क्षेत्रफल 1000 Sq. M area for tree plantation	N-29°24'20"	E-78°27'02"													100	100
		54	श्रीवृक्षारोपण के लिए 1000 वर्ग मी. का क्षेत्रफल 1000 Sq. M area for tree plantation	श्रीवृक्षारोपण के लिए 1000 वर्ग मी. का क्षेत्रफल 1000 Sq. M area for tree plantation	N-29°31'48.627"	E-78°54'53.59"													50	50

134

Forest division wise details of Advance Soil Work for Compensatory Afforestation - Plantation 2022 rains with location, estimated cost

(रु. में)

क्र.सं.	वर्ष	प्रकार	विवरण	अग्रिम प्रस्तावित प्रस्तावों की संख्या		प्रस्तावित क्षेत्र (हे.)				प्रस्तावित क्षेत्र (हे.)										कुल	
				कुल	अप्रतिफल	कुल प्रस्तावित क्षेत्र (हे.)		अप्रतिफल क्षेत्र (हे.)		प्रस्तावित क्षेत्र (हे.)		अप्रतिफल क्षेत्र (हे.)		प्रस्तावित क्षेत्र (हे.)		अप्रतिफल क्षेत्र (हे.)					
						कुल	अप्रतिफल	कुल प्रस्तावित क्षेत्र (हे.)	अप्रतिफल क्षेत्र (हे.)	कुल प्रस्तावित क्षेत्र (हे.)	अप्रतिफल क्षेत्र (हे.)	कुल प्रस्तावित क्षेत्र (हे.)	अप्रतिफल क्षेत्र (हे.)	कुल प्रस्तावित क्षेत्र (हे.)	अप्रतिफल क्षेत्र (हे.)						
1	2	3	4	5	6	7	8	9	10	11	12	13	14	15	16	17	18	19	20	21	
32			समाप्त विभाग के अंतर्गत-कुल प्रस्तावित क्षेत्र (हे.)																		
12	अप्रतिफल	12	अप्रतिफल-कुल प्रस्तावित क्षेत्र (हे.)																		
12	अप्रतिफल	12	अप्रतिफल-कुल प्रस्तावित क्षेत्र (हे.)																		

137

Forest division wise details of Advance Soil Work for Compensatory Afforestation - Plantation 2022 rains with location, estimated cost

Annexure-7

Sl. No.	Area / Location	Mitter / Forest Officer Name	Area (Hectare)		Area (Sq. Meter)		Soil Work Details										Remarks				
			Total	Net	Zone I		Zone II		Zone III		Zone IV		Zone V		Total	Total					
					Area	Cost	Area	Cost	Area	Cost	Area	Cost	Area	Cost							
1	2	3	4	5	6	7	8	9	10	11	12	13	14	15	16	17	18	19	20	21	
14	गणपत-वाराह नदी किनारे स्थित/गणपत-वाराह नदी किनारे स्थित (पंचगंगा-13) क्षेत्र	गणपत-वाराह नदी किनारे स्थित/गणपत-वाराह नदी किनारे स्थित (पंचगंगा-13) क्षेत्र	24.50	24.50	245000	245000															290
15	गणपत-वाराह नदी किनारे स्थित/गणपत-वाराह नदी किनारे स्थित (पंचगंगा-13) क्षेत्र	गणपत-वाराह नदी किनारे स्थित/गणपत-वाराह नदी किनारे स्थित (पंचगंगा-13) क्षेत्र	24.50	24.50	245000	245000															290

138

Forest division wise details of Advance Soil Work for Compensatory Afforestation - Plantation 2022 rains with location, estimated cost

(रु० लाख में)

क्र.सं./वर्ग/अक्षांश/रेखा	वर्ग	समस्या/प्रकार/कारण	स्थान		समस्या/प्रकार/कारण	प्रकार	समस्या/प्रकार/कारण			समस्या/प्रकार/कारण							कुल/कुल	कुल/कुल		
			क्षेत्रफल (हेक्.मी.)	क्षेत्रफल (हेक्.मी.)			समस्या/प्रकार/कारण			समस्या/प्रकार/कारण				समस्या/प्रकार/कारण						
							क्षेत्रफल (हेक्.मी.)	क्षेत्रफल (हेक्.मी.)	क्षेत्रफल (हेक्.मी.)	क्षेत्रफल (हेक्.मी.)	क्षेत्रफल (हेक्.मी.)	क्षेत्रफल (हेक्.मी.)	क्षेत्रफल (हेक्.मी.)	क्षेत्रफल (हेक्.मी.)	क्षेत्रफल (हेक्.मी.)	क्षेत्रफल (हेक्.मी.)				
1	3	16	उत्तर-पूर्व के अंतर्गत	5	6	7	8	9	10	11	12	13	14	15	16	17	18	19	20	21
14	सीकरपुर	1	उत्तर-पूर्व के अंतर्गत	5	6	7	8	9	10	11	12	13	14	15	16	17	18	19	20	21
15	सीकरपुर	7	उत्तर-पूर्व के अंतर्गत	5	6	7	8	9	10	11	12	13	14	15	16	17	18	19	20	21
19	सीकरपुर	19	उत्तर-पूर्व के अंतर्गत	5	6	7	8	9	10	11	12	13	14	15	16	17	18	19	20	21

Forest division wise details of Advance Soil Work for Compensatory Afforestation - Plantation 2012 rains with location, estimated cost

Annexure-7
(See para 3)

Sl. No.	Date of work	Particulars	Area (Hectare)		Estimated cost (Rs.)										Total					
			Total	Net	Plantation					Other										
					Plantation	Other	Plantation	Other	Plantation	Other	Plantation	Other								
1	1	4	5	6	7	8	9	10	11	12	13	14	15	16	17	18	19	20	21	
21	21	अधिसूचना के अन्तर्गत अधिसूचना के अन्तर्गत अधिसूचना के अन्तर्गत																		
4	4	अधिसूचना के अन्तर्गत अधिसूचना के अन्तर्गत अधिसूचना के अन्तर्गत																		
17	17	अधिसूचना के अन्तर्गत अधिसूचना के अन्तर्गत अधिसूचना के अन्तर्गत																		
18	18	अधिसूचना के अन्तर्गत अधिसूचना के अन्तर्गत अधिसूचना के अन्तर्गत																		
20	20	अधिसूचना के अन्तर्गत अधिसूचना के अन्तर्गत अधिसूचना के अन्तर्गत																		
21	21	अधिसूचना के अन्तर्गत अधिसूचना के अन्तर्गत अधिसूचना के अन्तर्गत																		
28	28	अधिसूचना के अन्तर्गत अधिसूचना के अन्तर्गत अधिसूचना के अन्तर्गत																		
26	26	अधिसूचना के अन्तर्गत अधिसूचना के अन्तर्गत अधिसूचना के अन्तर्गत																		
24	24	अधिसूचना के अन्तर्गत अधिसूचना के अन्तर्गत अधिसूचना के अन्तर्गत																		
20	20	अधिसूचना के अन्तर्गत अधिसूचना के अन्तर्गत अधिसूचना के अन्तर्गत																		
11	11	अधिसूचना के अन्तर्गत अधिसूचना के अन्तर्गत अधिसूचना के अन्तर्गत																		

144

Forest division wise details of Advance Soil Work for Compensatory Afforestation - Plantation 2022 rains with location, estimated cost

(No error if)

क्र.सं.	प्लॉट नं./अक्षांश/देश	विवरण	क्षेत्र (हे.मि.)		सर्वेक्षण (डि.मि.)		सर्वेक्षण (डि.मि.)		सर्वेक्षण (डि.मि.)		सर्वेक्षण (डि.मि.)		सर्वेक्षण (डि.मि.)		कुल लागू करावयाचे अक्षर/हेक्टर/अक्षर	अक्षर/हेक्टर/अक्षर	अक्षर/हेक्टर/अक्षर	अक्षर/हेक्टर/अक्षर	
			एकूट	उपलब्ध	एकूट	उपलब्ध	एकूट	उपलब्ध	एकूट	उपलब्ध	एकूट	उपलब्ध	एकूट	उपलब्ध					
			7	8	9	10	11	12	13	14	15	16	17	18					19
1	2																		
3	4																		
36		अक्षांश-उत्तरांचे सर्वेक्षण करून घ्यावे असे 24.00 हेक्टर क्षेत्रापैकी 10 हेक्टर क्षेत्रात 100 अक्षर रोपे लागू करावे.																	
40		अक्षांश-उत्तरांचे सर्वेक्षण करून घ्यावे असे 10.38 हेक्टर क्षेत्रापैकी 10 हेक्टर क्षेत्रात 100 अक्षर रोपे लागू करावे.																	
47		अक्षांश-उत्तरांचे सर्वेक्षण करून घ्यावे असे 10.38 हेक्टर क्षेत्रापैकी 10 हेक्टर क्षेत्रात 100 अक्षर रोपे लागू करावे.																	
48		अक्षांश-उत्तरांचे सर्वेक्षण करून घ्यावे असे 10.38 हेक्टर क्षेत्रापैकी 10 हेक्टर क्षेत्रात 100 अक्षर रोपे लागू करावे.																	
50		अक्षांश-उत्तरांचे सर्वेक्षण करून घ्यावे असे 10.38 हेक्टर क्षेत्रापैकी 10 हेक्टर क्षेत्रात 100 अक्षर रोपे लागू करावे.																	
51		अक्षांश-उत्तरांचे सर्वेक्षण करून घ्यावे असे 10.38 हेक्टर क्षेत्रापैकी 10 हेक्टर क्षेत्रात 100 अक्षर रोपे लागू करावे.																	
53		अक्षांश-उत्तरांचे सर्वेक्षण करून घ्यावे असे 10.38 हेक्टर क्षेत्रापैकी 10 हेक्टर क्षेत्रात 100 अक्षर रोपे लागू करावे.																	
54		अक्षांश-उत्तरांचे सर्वेक्षण करून घ्यावे असे 10.38 हेक्टर क्षेत्रापैकी 10 हेक्टर क्षेत्रात 100 अक्षर रोपे लागू करावे.																	
55		अक्षांश-उत्तरांचे सर्वेक्षण करून घ्यावे असे 10.38 हेक्टर क्षेत्रापैकी 10 हेक्टर क्षेत्रात 100 अक्षर रोपे लागू करावे.																	
56		अक्षांश-उत्तरांचे सर्वेक्षण करून घ्यावे असे 10.38 हेक्टर क्षेत्रापैकी 10 हेक्टर क्षेत्रात 100 अक्षर रोपे लागू करावे.																	
58		अक्षांश-उत्तरांचे सर्वेक्षण करून घ्यावे असे 10.38 हेक्टर क्षेत्रापैकी 10 हेक्टर क्षेत्रात 100 अक्षर रोपे लागू करावे.																	
61		अक्षांश-उत्तरांचे सर्वेक्षण करून घ्यावे असे 10.38 हेक्टर क्षेत्रापैकी 10 हेक्टर क्षेत्रात 100 अक्षर रोपे लागू करावे.																	
62		अक्षांश-उत्तरांचे सर्वेक्षण करून घ्यावे असे 10.38 हेक्टर क्षेत्रापैकी 10 हेक्टर क्षेत्रात 100 अक्षर रोपे लागू करावे.																	
63		अक्षांश-उत्तरांचे सर्वेक्षण करून घ्यावे असे 10.38 हेक्टर क्षेत्रापैकी 10 हेक्टर क्षेत्रात 100 अक्षर रोपे लागू करावे.																	

145

Forest division wise details of Advance Soil Work for Compensatory Afforestation - Plantation 2022 rains with location, estimated cost

Annexure-7
[two parts B]

क्र.सं./सं.सं. Sl. No./Serial No.	विकास क्षेत्र Development Area	विकास क्षेत्र/संगठन का नाम Development Area/Institution Name	संगठन का नाम Institution Name					प्रकार का वृक्ष Type of Tree										कुल Total			
			नाम Name	पं.सं. Reg. No.	विकास क्षेत्र/संगठन का नाम Development Area/Institution Name	क्षेत्रफल (हेक्.सं.) Area (Hectare)	वृक्षों की संख्या No. of Trees	शेड वृक्ष Shaded Tree		अशेड वृक्ष Unshaded Tree		शेड वृक्ष Shaded Tree		अशेड वृक्ष Unshaded Tree		कुल Total					
								वृक्षों की संख्या No. of Trees	क्षेत्रफल (हेक्.सं.) Area (Hectare)	वृक्षों की संख्या No. of Trees	क्षेत्रफल (हेक्.सं.) Area (Hectare)	वृक्षों की संख्या No. of Trees	क्षेत्रफल (हेक्.सं.) Area (Hectare)	वृक्षों की संख्या No. of Trees	क्षेत्रफल (हेक्.सं.) Area (Hectare)	वृक्षों की संख्या No. of Trees	क्षेत्रफल (हेक्.सं.) Area (Hectare)				
1	2	3	4	5	6	7	8	9	10	11	12	13	14	15	16	17	18	19	20	21	
22	विशालपुर Vishalpur	राज्य-संगठन State-Organization	राज्य-संगठन State-Organization	राज्य-संगठन State-Organization	राज्य-संगठन State-Organization	राज्य-संगठन State-Organization	राज्य-संगठन State-Organization	राज्य-संगठन State-Organization	राज्य-संगठन State-Organization	राज्य-संगठन State-Organization	राज्य-संगठन State-Organization	राज्य-संगठन State-Organization	राज्य-संगठन State-Organization	राज्य-संगठन State-Organization	राज्य-संगठन State-Organization	राज्य-संगठन State-Organization	राज्य-संगठन State-Organization	राज्य-संगठन State-Organization	राज्य-संगठन State-Organization	राज्य-संगठन State-Organization	राज्य-संगठन State-Organization
22	विशालपुर Vishalpur	राज्य-संगठन State-Organization	राज्य-संगठन State-Organization	राज्य-संगठन State-Organization	राज्य-संगठन State-Organization	राज्य-संगठन State-Organization	राज्य-संगठन State-Organization	राज्य-संगठन State-Organization	राज्य-संगठन State-Organization	राज्य-संगठन State-Organization	राज्य-संगठन State-Organization	राज्य-संगठन State-Organization	राज्य-संगठन State-Organization	राज्य-संगठन State-Organization	राज्य-संगठन State-Organization	राज्य-संगठन State-Organization	राज्य-संगठन State-Organization	राज्य-संगठन State-Organization	राज्य-संगठन State-Organization	राज्य-संगठन State-Organization	राज्य-संगठन State-Organization

140

Forest division wise details of Advance Soil Work for Compensatory Afforestation - Plantation 2022 rains with location, estimated cost

क्र.सं.	वर्ग/प्रकार	विवरण	क्षेत्रफल (हेक्.मी.)		क्षेत्रफल (वर्ग.मी.)		क्षेत्रफल (वर्ग.मी.)		क्षेत्रफल (वर्ग.मी.)		क्षेत्रफल (वर्ग.मी.)		कुल लागत (₹)	प्रति हेक्.मी. लागत (₹)			
			कुल	उपलब्ध	कुल	उपलब्ध	कुल	उपलब्ध	कुल	उपलब्ध							
			अ	ब	क	ख	ग	घ	च	छ							
1	सुपुत्र	सुपुत्र वृक्षारोपण कार्य, विभाग-7 के 10 वन सुपुत्रोपकरण एवं संशोधन	5	6	9	10	11	12	13	14	15	16	17	18	19	20	21
23	सुपुत्र	सुपुत्र वृक्षारोपण कार्य, विभाग-01 के 08 वन सुपुत्रोपकरण एवं संशोधन	4.20000														8.07000
26	सुपुत्र	सुपुत्र वृक्षारोपण कार्य, विभाग-01 के 08 वन सुपुत्रोपकरण एवं संशोधन	5.91500														
27	सुपुत्र	सुपुत्र वृक्षारोपण कार्य, विभाग-01 के 08 वन सुपुत्रोपकरण एवं संशोधन	3.21000														
24	सुपुत्र	सुपुत्र वृक्षारोपण कार्य, विभाग-01 के 08 वन सुपुत्रोपकरण एवं संशोधन	16.8850									13280				13280	8.07
25	सुपुत्र	सुपुत्र वृक्षारोपण कार्य, विभाग-01 के 08 वन सुपुत्रोपकरण एवं संशोधन										2500				2500	60.77
26	सुपुत्र	सुपुत्र वृक्षारोपण कार्य, विभाग-01 के 08 वन सुपुत्रोपकरण एवं संशोधन														2837	2837

147

Forest division wise details of Advance Soil Work for Compensatory Afforestation - Plantation 2022 rains with location, estimated cost

Annexure-7

(in rupees)

Sl. No.	Particulars	Area (ha)	Area (ha)		No. of trees										Total													
			Area	Cost	1	2	3	4	5	6	7	8	9	10		11	12	13	14	15	16	17	18	19	20	21		
1																												
2																												
3																												
35	पिन को परिधान के अन्तर्गत 10000 मी. चौड़ाई का क्षेत्र (MORAW) क्षेत्रों में से 50 एकड़ क्षेत्रों पर	10000																										
36	उत्तर क्षेत्रों में 10000 मी. चौड़ाई का क्षेत्र (MORAW) क्षेत्रों में से 50 एकड़ क्षेत्रों पर	10000																										
46	उत्तर क्षेत्रों में 10000 मी. चौड़ाई का क्षेत्र (MORAW) क्षेत्रों में से 50 एकड़ क्षेत्रों पर	10000																										
48	उत्तर क्षेत्रों में 10000 मी. चौड़ाई का क्षेत्र (MORAW) क्षेत्रों में से 50 एकड़ क्षेत्रों पर	10000																										

148

Forest division wise details of Advance Soil Work for Compensatory Afforestation - Plantation 2022 rains with location, estimated cost

Annexure-7
(In Rupee)

क्र.सं. Sl. No.	प्र.सं./प्र.सं. Pr. No./Pr. No.	प्लान्टेशन/प्लान्टेशन का नाम Plantation/Plantation Name	प्लान्टेशन का प्रकार Type of Plantation	प्लान्टेशन का क्षेत्रफल (हेक्.मी.) Area of Plantation (Hectare)	प्लान्टेशन का क्षेत्रफल (वर्ग मी.) Area of Plantation (Sq. Meter)	अंश पर अंश													कुल Total	
						प्लान्टेशन का प्रकार (हेक्.मी.) Type of Plantation (Hectare)		प्लान्टेशन का प्रकार (वर्ग मी.) Type of Plantation (Sq. Meter)		प्लान्टेशन का प्रकार (हेक्.मी.) Type of Plantation (Hectare)		प्लान्टेशन का प्रकार (वर्ग मी.) Type of Plantation (Sq. Meter)		प्लान्टेशन का प्रकार (हेक्.मी.) Type of Plantation (Hectare)		प्लान्टेशन का प्रकार (वर्ग मी.) Type of Plantation (Sq. Meter)				
						प्लान्टेशन का प्रकार (हेक्.मी.) Type of Plantation (Hectare)	प्लान्टेशन का प्रकार (वर्ग मी.) Type of Plantation (Sq. Meter)	प्लान्टेशन का प्रकार (हेक्.मी.) Type of Plantation (Hectare)	प्लान्टेशन का प्रकार (वर्ग मी.) Type of Plantation (Sq. Meter)	प्लान्टेशन का प्रकार (हेक्.मी.) Type of Plantation (Hectare)	प्लान्टेशन का प्रकार (वर्ग मी.) Type of Plantation (Sq. Meter)	प्लान्टेशन का प्रकार (हेक्.मी.) Type of Plantation (Hectare)	प्लान्टेशन का प्रकार (वर्ग मी.) Type of Plantation (Sq. Meter)	प्लान्टेशन का प्रकार (हेक्.मी.) Type of Plantation (Hectare)	प्लान्टेशन का प्रकार (वर्ग मी.) Type of Plantation (Sq. Meter)	प्लान्टेशन का प्रकार (हेक्.मी.) Type of Plantation (Hectare)	प्लान्टेशन का प्रकार (वर्ग मी.) Type of Plantation (Sq. Meter)			
1	2	3	4	5	6	7	8	9	10	11	12	13	14	15	16	17	18	19	20	21
		श्रीगंगोत्री-दोडा-सोनीवाल श्रीगंगोत्री-दोडा-सोनीवाल श्रीगंगोत्री-दोडा-सोनीवाल	प्लान्टेशन का प्रकार Type of Plantation	प्लान्टेशन का क्षेत्रफल (हेक्.मी.) Area of Plantation (Hectare)	प्लान्टेशन का क्षेत्रफल (वर्ग मी.) Area of Plantation (Sq. Meter)															
54		श्रीगंगोत्री-दोडा-सोनीवाल श्रीगंगोत्री-दोडा-सोनीवाल श्रीगंगोत्री-दोडा-सोनीवाल	प्लान्टेशन का प्रकार Type of Plantation	प्लान्टेशन का क्षेत्रफल (हेक्.मी.) Area of Plantation (Hectare)	प्लान्टेशन का क्षेत्रफल (वर्ग मी.) Area of Plantation (Sq. Meter)															
55		श्रीगंगोत्री-दोडा-सोनीवाल श्रीगंगोत्री-दोडा-सोनीवाल श्रीगंगोत्री-दोडा-सोनीवाल	प्लान्टेशन का प्रकार Type of Plantation	प्लान्टेशन का क्षेत्रफल (हेक्.मी.) Area of Plantation (Hectare)	प्लान्टेशन का क्षेत्रफल (वर्ग मी.) Area of Plantation (Sq. Meter)															
		श्रीगंगोत्री-दोडा-सोनीवाल श्रीगंगोत्री-दोडा-सोनीवाल श्रीगंगोत्री-दोडा-सोनीवाल	प्लान्टेशन का प्रकार Type of Plantation	प्लान्टेशन का क्षेत्रफल (हेक्.मी.) Area of Plantation (Hectare)	प्लान्टेशन का क्षेत्रफल (वर्ग मी.) Area of Plantation (Sq. Meter)															

150

Forest division wise details of catchment area treatment plan with location and estimated cost

(रु. लाख में)

क्र.सं. 0	प्रभाग का नाम	रेंज का नाम	स्थल का नाम	भू-निर्देशांक (अक्षांश एवं देशांतर)	प्रस्तावित कार्य	भौतिक	वित्तीय
1	2				3		4
1	श्रावस्ती	ककरदरी	भिन्ना कक्ष-01	N-27.53165, E-081.49311	(Afforestation) बनीकरण-	96.25 हे०	102.75
			भिन्ना कक्ष-02	N-27.52132, E-081.50240	(Enrichment) सघनीकरण-	30.00 हे०	27.86
			भिन्ना कक्ष-04	N-27.51382, E-081.51286	(Avenue Plantation) पटरी वृक्षारोपण-	2400 त्रिकगार्ड	79.55
			भिन्ना कक्ष-06	N-27.50520, E-081.52306	(Nursery Development) पौधशाला निर्माण-	2 नर्सरी	3.00
					वन सुरक्षा-	3 वन सुरक्षा श्रमिक	1.62
					(Infrastructure Development) संरचना विकास-	2 अद्द वग चौकी	2.00
					जन जागरूकता कार्यक्रम-	जन जागरूकता	0.50
					विक्रमिक स्पाट का निर्माण-	विक्रमिक स्पाट 1	1.00
					(Monitoring & Evaluation) मूल्यांकन कार्य-	मूल्यांकन	1.00
					कुल योग-		219.28

151

Annexure-9

**Forest division wise details of Non-CA Plantation
during 2021 rains**

क्र.सं.	प्रभाग/ कार्यालय का नाम	भौतिक लक्ष्य (हे० में)
1	2	3
1	बस्ती	100.00
2	संतकबीर नगर	106.00
3	सिद्धार्थनगर	228.00
4	आजमगढ़	110.00
5	मऊ	100.00
6	बलिया	80.00
7	मेरठ	17.00
8	बुलन्दशहर	100.00
9	शिवालिक	304.00
10	मुजफ्फरनगर	100.00
11	शामली	50.00
12	वाराणसी	148.00
13	जौनपुर	393.00
14	गाजीपुर	198.00
15	प्रयागराज	424.00
16	कौशाम्बी	50.00
17	फतेहपुर	50.00
18	प्रतापगढ़	50.00
19	अयोध्या	371.00
20	बाराबंकी	414.00
21	सुल्तानपुर	50.00
22	अम्बेडकर नगर	119.00
23	अमेठी	173.00
24	गोण्डा	485.00
25	बहराइच	300.00

152

क्र.सं.	प्रभाग/ कार्यालय का नाम	भौतिक लक्ष्य (हे० में)
1	2	3
26	श्रावस्ती	950.00
27	बरेली	165.00
28	सा०वा० पीलीभीत	5.00
29	बदायूँ	310.00
30	शाहजहाँपुर	172.00
31	मुरादाबाद	50.00
32	सम्भल	50.00
33	जे०पी० नगर (अमरोहा)	217.00
34	बिजनौर	200.00
35	रामपुर	50.00
36	नजीबाबाद	200.00
37	झाँसी	739.00
38	ललितपुर	419.00
39	उरई	727.00
40	चित्रकूट	850.00
41	बांदा	272.00
42	महोबा	560.00
43	हमीरपुर	1175.00
44	सीतापुर	100.00
45	हरदोई	123.00
46	रायबरेली	100.00
47	उन्नाव	100.00
48	द० खीरी	100.00
49	अवध	263.00
50	उ० खीरी	329.00
51	कानपुर नगर	200.00
52	कानपुर देहात	463.00
53	फर्रुखाबाद	300.00

153

क्र.सं.	प्रभाग / कार्यालय का नाम	भौतिक लक्ष्य (हे० में)
1	2	3
54	कन्नौज	120.45
55	इटावा	1800.00
56	औरैया	549.00
57	मिर्जापुर	1093.00
58	ओबरा	470.00
59	रेनूकूट	512.00
60	सोनभद्र	311.00
61	गोरखपुर	600.00
62	आगरा	490.00
63	फिरोजाबाद	815.00
64	मथुरा	40.00
65	मैनपुरी	111.00
66	हाथरस	25.00
67	कासगंज	85.00
68	काशी वन्यजीव	635.00
69	कैमूर वन्य जीव	417.00
	योग-	21782.45

154

Forest division wise details of Advance Soil Work for Non-CA Plantation 2022 rains
Under forestry Interventions for Yamuna in Uttar Pradesh
(Year 2021-22)

Natural Landscape-YM/UP/NL/01								
UID.	GPS	Treatment Site name	Div.	Range	Model code	Model Qty	Model unit	Landscape
1	2	3	4	5	6	7	8	9
1902	(27-12-58.33,78-04-32.45);(30-30-40.5,77-26-31.74)	Chalesar	Agra Soc. For. Div.	Athmadpur	YM/UP/NL/01	10.00	ha	Natural
1955	(26-53-16.02,78-36-57.72)	Bikrampur	Agra Soc. For. Div.	Beah	YM/UP/NL/01	10.00	ha	Natural
1960	(26-58-40.68,78-27-04.36)	Rithal	Agra Soc. For. Div.	Pinahat	YM/UP/NL/01	10.00	ha	Natural
1964	(26-27-16.20,78-26-37.55)	Pindaura	Agra Soc. For. Div.	Pinahat	YM/UP/NL/01	10.00	ha	Natural
1968	(26-59-51.15,78-26-34.2060)	Silawali	Agra Soc. For. Div.	Fatehabad	YM/UP/NL/01	10.00	ha	Natural
1995	(27-19-42.66,78-02-56.52)	Taj Part-3	Agra Soc. For. Div.	Shahar	YM/UP/NL/01	5.00	ha	Natural
2009		Taj Part-1	Agra Soc. For. Div.	Shahar	YM/UP/NL/01	10.00	ha	Natural
Total						65.00		
3913	(26-25-54.81,79-25-59.02); (26-26-00,79-26-07); (26-25-	Asta Van block	Auraiya	Auraiya	YM/UP/NL/01	20.00	ha	Natural
3928	(26-26-16.16,79-27-51.34); (26-26-27,79-27-49); (26-26-	Basantpur Van block	Auraiya	Auraiya	YM/UP/NL/01	20.00	ha	Natural
3931	(26-26-24.82,79-27-49.86); (26-26-19,79-28-11); (26-26-	Kharkapur Van block	Auraiya	Auraiya	YM/UP/NL/01	20.00	ha	Natural
3934	(26-25-50.37,79-24-11.15); (26-25-47,79-24-08); (26-25-	Mai Van block	Auraiya	Auraiya	YM/UP/NL/01	20.00	ha	Natural
3939	(26-30-28,79-18-51); (26-30-13,79-18-48); (26-30-21,79-	Kuwa Van block	Auraiya	Auraiya	YM/UP/NL/01	20.00	ha	Natural
3942	(26-34-23.4,79-13-58.8); (26-33-49.74,79-13-40.26)	Simar van block	Auraiya	Azimtal	YM/UP/NL/01	20.00	ha	Natural
Total						120.00		
3943	(26-53-59.9,78-39-38.1); (26-53-56.8,78-40-8.8); (26-54-	Uraver Van block	Firozabad Soc. For.	Sirsaganj	YM/UP/NL/01	10.00	ha	Natural
3946	(26-57-21.1,78-36-51.0); (26-55-59.0,78-36-47.2); (26-56-	Mohammadpur Nadal Van block	Firozabad Soc. For.	Sirsaganj	YM/UP/NL/01	10.00	ha	Natural
3949	(27-07-47.80,78-16-45.20); (27-07-40.30,78-16-15.80);	Dhirpura Van block	Firozabad Soc. For.	Tundala	YM/UP/NL/01	10.00	ha	Natural
3952	(27-06-5.50,78-16-28.70); (27-06-49.40,78-16-11.60); (27-06-	Niyamatpur Van block	Firozabad Soc. For.	Tundala	YM/UP/NL/01	10.00	ha	Natural
3957	(27-07-00.60,78-14-13.60); (27-06-56.70,78-13-52.20);	Gwaral Van block	Firozabad Soc. For.	Tundala	YM/UP/NL/01	10.00	ha	Natural
3962	(26-59-03.23,78-33-48.95); (26-59-05.22,78-33-46.46);	Atapur Van block	Firozabad Soc. For.	Shikohabad	YM/UP/NL/01	10.00	ha	Natural
3966	(26-56-22.07,78-35-27.60); (26-59-15.06,78-35-25.19);	Rapdi Van block	Firozabad Soc. For.	Shikohabad	YM/UP/NL/01	10.00	ha	Natural
3968	(26-58-41.21,78-30-59.34); (26-58-38.97,78-30-58.70);	Hariya Van block	Firozabad Soc. For.	Shikohabad	YM/UP/NL/01	10.00	ha	Natural
3974	(27-11-01.92,78-20-07.50); (27-11-02.10,78-20-07.50);	Anandipur Karkauli Van block	Firozabad Soc. For.	Firozabad	YM/UP/NL/01	10.00	ha	Natural
3987	(27-11-01.92,78-20-07.50); (27-11-02.10,78-20-07.50);	Gudau Van block	Firozabad Soc. For.	Firozabad	YM/UP/NL/01	10.00	ha	Natural
3988	(27-05-52.03,78-22-10.96)	Chandrawar Van block	Firozabad Soc. For.	Firozabad	YM/UP/NL/01	10.00	ha	Natural
3991	(27-05-40.36,78-19-58.52)	Usmanpur Van block	Firozabad Soc. For.	Firozabad	YM/UP/NL/01	10.00	ha	Natural
Total						120.00		

Natural Landscape-YM/UP/NL/01

UID.	GPS	Treatment Site name	Div.	Range	Model code	Model Qty	Model unit	Landscape
1	2	3	4	5	6	7	8	9
1993	(26-05-57.0,79-55-07); (26-06-54.0,79-55-03)	Karlyapur Bhognipur Forest Block	Kanpur Dehat	Bhognipur	YM/UP/NL/01	56.00	ha	Natural
2004	(26-10-11.63,79-46-15); (26-10-11.52,79-46-07)	Udaipur Forest Block (Site 1)	Kanpur Dehat	Bhognipur	YM/UP/NL/01	40.00	ha	Natural
2017	(26-36-38.4,79-56-58.02); (26-36-15.6,79-57-40.08)	Amrahat Forest Block	Kanpur Dehat	Bhognipur	YM/UP/NL/01	45.00	ha	Natural
Total						141.00		
2193	(25-45-53.32,79-26-35.60); (25-45-58.05,79-26-42.12); (25-54-54.06)	Mohana Van Block	Orai Soc. For. Div	Urai	YM/UP/NL/01	50.00	ha	Natural
2206	(25-54-41.22,79-30-44.92); (25-54-54.06)	Tikar Van Block (Ravine Land)	Orai Soc. For. Div	Urai	YM/UP/NL/01	100.00	ha	Natural
2209	(25-49-38.06,79-09-34.56); (25-49-19.05,79-09-36.54); (25-48-33.54,79-23-19.92); (25-48-33.54,79-23-18.03)	Salla Forest Block	Orai Soc. For. Div	Att	YM/UP/NL/01	20.00	ha	Natural
2217	(25-48-33.54,79-23-19.92); (25-48-33.54,79-23-18.03)	Kahata Forest Block	Orai Soc. For. Div	Att	YM/UP/NL/01	50.00	ha	Natural
2224	(25-48-10.14,79-22-10.74); (25-48-10.74,79-22-15.66); (25-47-53.1,79-27-35.3); (25-47-35.1,79-27-12.2); (25-48-53-28.9,79-33-56.1)	Kamthia Forest Block	Orai Soc. For. Div	Att	YM/UP/NL/01	50.00	ha	Natural
2228	(25-47-53.1,79-27-35.3); (25-47-35.1,79-27-12.2); (25-48-53-28.9,79-33-56.1)	Pattlar Forest Block	Orai Soc. For. Div	Urai	YM/UP/NL/01	20.00	ha	Natural
2238	(25-53-28.7,79-33-57.7); (25-53-28.9,79-33-56.1)	Kharka Forest Block	Orai Soc. For. Div	Urai	YM/UP/NL/01	50.00	ha	Natural
2244	(26-8-2.8,79-1-19.5); (26-8-9.4,79-1-00.2)	Badidang Van Block	Orai Soc. For. Div	Koch	YM/UP/NL/01	20.00	ha	Natural
2245	(26-04-22.53,79-54-25.92); (26-04-58.89,79-53-58.32); (25-52-63.62,79-29-82.109); (25-52-63.7,79-29-86.26) []	Ekona Forest Block	Orai Soc. For. Div	Kadaura	YM/UP/NL/01	100.00	ha	Natural
2258	(25-52-63.62,79-29-82.109); (25-52-63.7,79-29-86.26) []	Bandholi Forest Block	Orai Soc. For. Div	Urai	YM/UP/NL/01	50.00	ha	Natural
2264	(26-06-59.1,79-40-57.2); (26-06-43.1,79-41-08.9)	Chauli Forest Block	Orai Soc. For. Div	Kalpi	YM/UP/NL/01	50.00	ha	Natural
2276	(26-08-37.1,79-41-25.00); (26-07-40.1,79-43-53.4)	Garhittigara Forest Block	Orai Soc. For. Div	Kalpi	YM/UP/NL/01	50.00	ha	Natural
2279	(26-05-44.8,79-01-3.3); (26-05-34.4,79-40-57.4)	Daag Khairahi Van Block	Orai Soc. For. Div	Koch	YM/UP/NL/01	20.00	ha	Natural
2284	(25-07-32.2,79-42-15.8); (26-07-31.7,79-42-16.6)	Emiliya Forest Block	Orai Soc. For. Div	Kalpi	YM/UP/NL/01	100.00	ha	Natural
2191	(26-24-29.04,79-23-36.06); (26-24-27.54,79-23-36.18)	Bijaspur Forest Block	Orai Soc. For. Div	Jaloun	YM/UP/NL/01	20.00	ha	Natural
2293	(26-05-50.9,79-00-10.1); (26-05-40.9,79-00-10.7)	Khujari Van Block	Orai Soc. For. Div	Koch	YM/UP/NL/01	70.00	ha	Natural
2110	(26-13-48,79-45-44); (26-12-11.74,79-45-64); (26-13-55,79-42.5,79-36-43); (26-16-42.5,79-36-57-00); (26-16-	Simra Shekhpura Diwara	Orai Soc. For. Div	Niyamatpur	YM/UP/NL/01	20.00	ha	Natural
2339	(26-16-55,79-36-43); (26-16-42.5,79-36-57-00); (26-16-	Paal Van Block	Orai Soc. For. Div	Niyamatpur	YM/UP/NL/01	10.00	ha	Natural
Total						800.00		
Grand Total						1246.00		

Forestry Interventions for Yamuna (Year 2021-22)

Natural Landscape-YM/UP/NL/02

UID.	GPS	Treatment Site name	Div.	Range	Model code	Model Qty	Model unit	Landscape
1	2	3	4	5	6	7	8	9
2120	(25-45-12.68,79-14-47.97); (25-45-10.89,79-02-05.93); (26-22-34.9,79-31-54); (26-22-16.3,79-31-50.7)	Parecha Forest Block	Jhansi	Mont	YM/UP/NL/02	15.00	ha	Natural
2124	(25-50-02.10,79-05-30.29); (25-50-01.32,79-05-37.84)	Ghateshwar Forest Block	Jhansi	Mont	YM/UP/NL/02	15.00	ha	Natural
3407	(25-10-41.60,78-30-13.70)	Sainkar van block	Jhansi	Babina	YM/UP/NL/02	10.00	ha	Natural
Total						40.00		
Grand Total						40.00		

Forestry Interventions for Yamuna (Year 2021-22)

Natural Landscape-YM/UP/NL/03								
UID.	GPS	Treatment Site name	Div.	Range	Model code	Model Qty	Model unit	Landscape
1	2	3	4	5	6	7	8	9
2380	(28-53-38,77-24-36); (28-53-44,77-24-33); (28-53-51,77-24-37); (28-53-47,77-24-47); (28-53-42,77-24-51)	Mukari Van Block-II	Baghpat	Baghpat	YM/UP/NL/03	4.00	ha	Natural
2403	(28-59-28,77-27-31); (28-59-19,77-27-44); (28-59-13,77-27-54); (28-59-13,77-27-44); (28-59-28,77-27-38); (28-59-05,77-27-48)	Pura Forest Block	Baghpat	Baghpat	YM/UP/NL/03	7.00	ha	Natural
Total						11.00		
5387	(25-16-18,78-51-37.2); (25-15-56.4,80-51-40.2); (25-15-15,78-51-41.3); (25-16-15,180-51-38.7)	Gopalpur forest block(Right forest block)	Chitrakoot	Karvi	YM/UP/NL/03	10.00	ha	Natural
Total						10.00		
2513	(25-23-48.5,78-40-55.7); (25-23-54.3,78-40-46.1); (25-23-57.7,78-40-50.4); (25-24-04.5,78-40-55.8); (25-24-08.1,70-40-04.1); (25-23-58.1,78-41-00.2); (25-23-58.3,78-41-12.7); (25-23-57.7,78-40-55.7)	Bangawa RF	Jhansi	Jhansi	YM/UP/NL/03	20.00	ha	Natural
Total						20.00		
2414	(24-51-11.2,78-10-40.3); (24-51-26.1,78-10-34.2); (24-51-34.6,78-10-41.3); (24-51-19.0,78-10-47.2)	Baswa Forest Block (Site 2)	Lalitpur	Jakhaura	YM/UP/NL/03	15.00	ha	Natural
2416	(24-51-28.2,78-11-38.1); (24-51-13.4,78-11-30.0); (24-51-06.5,78-11-28.3); (24-51-07.3,78-11-09.8); (24-51-05.3,78-10-44.9)	Kisalvans Forest Block (Site 2)	Lalitpur	Jakhaura	YM/UP/NL/03	15.00	ha	Natural
3483	(25-03-34.20,78-27-47.50)	Vangan Forest Block (site-2)	Lalitpur	Maratila	YM/UP/NL/03	20.00	ha	Natural
Total						50.00		
3537	(27-47-5.60,77-37-48.26); (27-47-5.90,77-37-46.48); (27-48-8.51,77-37-55.79); (27-47-17.63,77-37-55.08)	Peerpur Van Block	Mathura	Koshi	YM/UP/NL/03	5.00	ha	Natural
3540	(27-51-26.25,77-31-23.63); (27-51-39.37,77-32-41.45); (27-51-34.85,77-32-57.82)	Sher nagar van block	Mathura	Koshi	YM/UP/NL/03	10.00	ha	Natural
3543	(27-49-59.30,77-40-38.00); (27-49-55.30,77-40-39.50); (27-49-59.70,77-40-59.60); (27-49-52.80,77-17-41.02)	Baroth Khadar forest block	Mathura	Maat	YM/UP/NL/03	10.00	ha	Natural
Total						25.00		
Grand Total						116.00		

158

Forestry Interventions for Yamuna (Year 2021-22)

Natural Landscape-YM/UP/NL/04								
UID.	GPS	Treatment Site name	Div.	Range	Model code	Model Qty	Model unit	Landscape
1	2	3	4	5	6	7	8	9
05	(25-50-2.2,80-22-29.9); (25-50-2.0,80-22-27.4); (25-10-27.4,78-29-58.0); (25-10-25.8,78-30-6.9)	Rampur Forest Block	Banda	Daitnani	YM/UP/NL/04	20.00	ha	Natural
Total						20.00	0	0
1896	(25-58-30.90,80-06-39.38); (25-58-30.80,80-06-39.15); (30-48-59.77-40-47)	Chandupur Forest Block	Hamirpur	Hamirpur	YM/UP/NL/04	25.00	ha	Natural
1900	(25-57-29.10,80-06-11.07); (25-57-29.45,80-06-11.09); (30-50-37.32,77-45-21.42); (30-85-20.88,77-75-58.26)	Bandanpur Forests Block	Hamirpur	Hamirpur	YM/UP/NL/04	50.00	ha	Natural
1904	(25-57-05.14,80-05-47.50); (25-57-05.18,80-05-47.93); (25-59-43.56,79-59-16.98)	Kanuta Forest Block	Hamirpur	Hamirpur	YM/UP/NL/04	50.00	ha	Natural
1905		Hardua Forest Block	Hamirpur	Sarila	YM/UP/NL/04	100.00	ha	Natural
1906	(25-53-46.32,79-59-20.04); (25-53-46.02,79-59-20.28)	Kandaur Forest Block	Hamirpur	Hamirpur	YM/UP/NL/04	50.00	ha	Natural
1908	(25-58-32.09,80-06-38.48); (25-58-32.20,80-06-38.04); (27-17-22.65,77-52-27.16); (27-17-28.85,77-52-38.99); (27-17-34.4,77-52-32.47); (27-17-30.78,77-52-24.39); (27-17-30.84,77-52-21.66); (27-17-30.93,77-52-33.30)	Manjhupur Forest Block	Hamirpur	Hamirpur	YM/UP/NL/04	25.00	ha	Natural
1910	(25-55-21.12,79-58-10.56); (25-55-21.24,79-58-10.38)	Para Forest Block	Hamirpur	Hamirpur	YM/UP/NL/04	50.00	ha	Natural
1913	(25-53-08.64,79-54-42.12); (25-53-40.14,79-54-49.08); (25-58-31.18,80-06-39.22)	Bindpuri Forest Block (Site 2)	Hamirpur	Hamirpur	YM/UP/NL/04	100.00	ha	Natural
1914	(25-57-29.10,80-06-11.07); (25-57-29.45,80-06-11.09); (25-53-59.4,79-55-03.34)	Bandanpur Forest Block (Site 2)	Hamirpur	Hamirpur	YM/UP/NL/04	50.00	ha	Natural
1915	(25-5-31.62,79-55-03.54); (25-53-43.38,79-55-27.18); (25-57-79.60,80-06-11.06)	Indpuri Forest Block (Site 2)	Hamirpur	Hamirpur	YM/UP/NL/04	100.00	ha	Natural
1916	(25-57-05.14,80-05-47.81); (25-57-05.81,80-05-47.81); (25-53-43.56,79-59-16.98)	Kanuta Forest Block (Site 2)	Hamirpur	Hamirpur	YM/UP/NL/04	50.00	ha	Natural
1918	(25-58-32.09,80-06-39.48); (25-58-32.20,80-06-38.04); (25-53-46.5,79-59-19.68)	Manjhupur Forest Block(Site 2)	Hamirpur	Hamirpur	YM/UP/NL/04	25.00	ha	Natural
1919	(26-04-06.24,79-56-05.16);(25-58-32.27,80-06-37.82)	Mishripur Forest Block (Site 2)	Hamirpur	Hamirpur	YM/UP/NL/04	100.00	ha	Natural
1920	(25-55-21.12,79-58-10.56); (25-55-21.24,79-58-10.38)	Para Forest Block (Site 2)	Hamirpur	Hamirpur	YM/UP/NL/04	50.00	ha	Natural
1923	(25-55-21.18,79-58-10.68)	Pothia Forest Block	Hamirpur	Sumerpur	YM/UP/NL/04	10.00	ha	Natural
1924	(25-53-17.11,80-17-47.51)	Surauli Forest Block	Hamirpur	Sumerpur	YM/UP/NL/04	100.00	ha	Natural
1925	(25-54-44.18,80-12-23.72)	Badagaon Forest Block	Hamirpur	Sumerpur	YM/UP/NL/04	50.00	ha	Natural
1932	(25-52-29.69,80-00-45.31)	Komhaupur Forest Block	Hamirpur	Sumerpur	YM/UP/NL/04	25.00	ha	Natural
1934	(25-52-19.25,79-56-13.15)	Bajehay Forest Block	Hamirpur	Sumerpur	YM/UP/NL/04	100.00	ha	Natural
1937	(25-49-48.17,79-52-06.80)	Galihamau Forest Block	Hamirpur	Sumerpur	YM/UP/NL/04	100.00	ha	Natural
1939	(25-54-08.96,79-39-06.67)	Chandaur Forest Block	Hamirpur	Sarila	YM/UP/NL/04	100.00	ha	Natural

UID.	GPS	Treatment Site name	Div.	Range	Model code	Model Qty	Model unit	Landscape
1	2	3	4	5	6	7	8	9
1942	(75-53-23.65,79-36-43.10)	Jitkiri Forest	Hamirpur	Sarila	YM/UP/NL/04	100.00	ha	Natural
Total						1410.00	0	0
62	(25-12-43.8,78-32-38.9); (25-12-24.5,78-32-33.7)	Sukwa (Reserved Forest area)	Jhansi	Babina	YM/UP/NL/04	50.00	ha	Natural
Total						50.00	0	0
Grand Total						1480.00		

(160)

Forestry Interventions for Yamuna (Year 2021-22)

Natural Landscape-YM/UP/NL/05								
UID.	GPS	Treatment Site name	Div.	Range	Model code	Model Qty	Model unit	Landscape
1	2	3	4	5	6	7	8	9
RS-17		Mahagauli van block	National Chambal Sanct. Proj. Agra	Baah	YM/UP/NL/05	20.00	ha	Natural
RS-18		Umretha van block	National Chambal Sanct. Proj. Agra	Baah	YM/UP/NL/05	20.00	ha	Natural
RS-19		Bharah van block	National Chambal Sanct. Proj. Agra	Baah	YM/UP/NL/05	20.00	ha	Natural
RS-20		Malauni van block	National Chambal Sanct. Proj. Agra	Baah	YM/UP/NL/05	20.00	ha	Natural
RS-21		Pinsahut van block	National Chambal Sanct. Proj. Agra	Baah	YM/UP/NL/05	20.00	ha	Natural
Total						100.00	0.00	0.00
Grand Total						100.00		

Annexure-10

**Forest division wise details of Advance Soil Work for
Non-CA Plantation 2022 rains (Others)**

क्र.सं.	प्रभाग/ कार्यालय का नाम	भौतिक लक्ष्य (हे० में)
1	2	3
1	बस्ती	282.00
2	संतकबीर नगर	185.00
3	मऊ	35.00
4	शिवालिक	190.00
5	जौनपुर	260.00
6	प्रयागराज	1250.00
7	अयोध्या	342.00
8	बाराबंकी	538.00
9	सुल्तानपुर	10.00
10	अमेठी	888.00
11	गोण्डा	284.00
12	बहराइच	2500.00
13	श्रावस्ती	2500.00
14	बदायूँ	305.00
15	शाहजहाँपुर	40.00
16	जे०पी० नगर (अमरोहा)	300.00
17	रामपुर	210.00
18	नजीबाबाद	410.00
19	झाँसी	1148.00
20	ललितपुर	515.00
21	उरई	1290.00
22	चित्रकूट	2145.00
23	बांदा	1500.00

162

**Forest division wise details of Advance Soil Work for
Non-CA Plantation 2022 rains (Others)**

क्र.सं.	प्रभाग/ कार्यालय का नाम	भौतिक लक्ष्य (हे० में)
1	2	3
24	महोबा	2010.00
25	हमीरपुर	1250.00
26	सीतापुर	166.00
27	हरदोई	380.00
28	रायबरेली	100.00
29	उन्नाव	649.00
30	अवध	600.00
31	उ० खीरी	250.00
32	कानपुर देहात	950.00
33	फर्रुखाबाद	2185.00
34	इटावा	2500.00
35	औरैया	1620.00
36	मिर्जापुर	1770.00
37	ओबरा	1013.00
38	रेनूकूट	355.00
39	सोनभद्र	450.00
40	गोरखपुर	200.00
41	कुशीनगर, पड़रौना	20.00
42	फिरोजाबाद	1350.00
43	कासगंज	180.00
44	काशी वन्यजीव	2155.00
45	कैमूर वन्य जीव	880.00
	योग-	38160.00

163

Forest division wise details of ANR related works

क्र०सं०	प्रभाग का नाम	रेज का नाम	घसगित क्षेत्र/स्थल का विवरण			सकल क्षेत्रफल (हे० मं)	शुद्ध क्षेत्रफल (हे० मं)
			नाम	ब्लाक/कम्पार्टमेंट	यू-निर्देशांक (अक्षांश एवं देशांतर)		
1	2	3	4	5	6	7	8
1	शिवालिक	बडकला	चपडी बीट कक्ष-2बी	चपडी 2बी	N 30 18 57.516 E 77 41 36.154	50.00	50.00
		मोहण्ड	मोहण्ड 1बी	मोहण्ड 1बी	30°10'29.69"N 77°53'34.06"E	50.00	50.00
	शिवालिक					100.00	100.00
2	बहराइच	रुपईडीहा	चकिया कक्ष सं०-16	क०सं०-16	28° 3'26.06"N, 81°27'11.60"E	100.00	50.00
		रुपईडीहा	चकिया कक्ष सं०-17	क०सं०-17	28° 3'46.89"N, 81°27'33.84"E	100.00	50.00
	बहराइच					200.00	100.00
3	श्रावस्ती	मिना	मिना कक्ष संख्या-22 अ	मिना कक्ष संख्या-22 अ	N-27.4603 E-081.5623	100.00	100.00
		मिना	मिना कक्ष संख्या-23 अ	मिना कक्ष संख्या-23 अ	N-27.4702 E-081.5725	60.00	60.00
		मिना	मिना कक्ष संख्या-29 अ	मिना कक्ष संख्या-29 अ	N-27.4425 E-081.5524	50.00	50.00
		ककरदरी	मिना कक्ष संख्या-24 अ	मिना कक्ष संख्या-24 अ	N-27.46302 E-081.57247	80.00	80.00
		ककरदरी	मिना कक्ष संख्या-12 अ	मिना कक्ष संख्या-12 अ	N-27.46401 E-081.57277	50.00	50.00
		मिना	मिना कक्ष संख्या-28 अ	मिना कक्ष संख्या-28 अ	N-27.4604 E-081.5625	50.00	50.00
		मिना	मिना कक्ष संख्या-22 अ पी-2	मिना कक्ष संख्या-22 अ पी-2	N-27.4704 E-081.5658	100.00	100.00
		ककरदरी	मिना कक्ष संख्या-13 अ	मिना कक्ष संख्या-13 अ	N-27.46452 E-081.57526	80.00	80.00
		मिना	मिना कक्ष संख्या-32 अ	मिना कक्ष संख्या-32 अ	N-27.4452 E-081.5421	50.00	50.00
		ककरदरी	मिना कक्ष संख्या-24 अ	मिना कक्ष संख्या-24 अ	N-27.46425 E-081.57285	80.00	80.00
		मिना	मिना कक्ष संख्या-23 अ	मिना कक्ष संख्या-23 अ	N-27.4604 E-081.5675	60.00	60.00
		मिना	मिना कक्ष संख्या-43 अ	मिना कक्ष संख्या-43 अ	N-27.4610 E-081.5649	30.00	30.00
		ककरदरी	मिना कक्ष संख्या-9 अ	मिना कक्ष संख्या-9 अ	N-27.46201 E-081.57270	30.00	30.00
		मिना	मिना कक्ष संख्या-20 अ	मिना कक्ष संख्या-20 अ	N-27.4645 E-081.5600	30.00	30.00
		ककरदरी	मिना कक्ष संख्या-5 अ	मिना कक्ष संख्या-5 अ	N-27.46502 E-081.57854	50.00	50.00
	श्रावस्ती					900.00	900.00
4	झाँसी	चिरगांव	बरील वन ब्लाक	बरील	N 25°33'58.1" E 78°55'34.2"	22.00	20.00
		चिरगांव	भरील वन ब्लाक (सारील)	सारील	N 25°31'51.2" E 78°52'32.9"	48.00	45.00
		गुरसरांव	भसनेह वन ब्लाक	भसनेह	N 25°31'00.2" E 79°09'06.4"	53.00	50.00
		बामौर	कचीर वन ब्लाक	कचीर	N 25°40'12.0" E 079°21'9.59"	52.00	50.00
		बामौर	डुमरई वन ब्लाक	डुमरई	N 25°36'27.38" E 079°20'13.0"	51.00	50.00
		मौठ	परैछा वन ब्लाक	परैछा	N 25°44'50.34" E 79°02'45.82"	21.00	20.00
		मौठ	साजीनी वन ब्लाक	साजीनी	N 25°56'30.6" E 78°55'47.2"	42.00	40.00

क्र.सं.	ग्राम का नाम	रैंज का नाम	पंजीत क्षेत्र/स्थल का विवरण			सकल क्षेत्रफल (हे. म.)	शुद्ध क्षेत्रफल (हे. म.)
			नाम	ब्लाक/कमार्टेट	पू-निर्देशांक (अक्षांश एवं देशांतर)		
1	2	3	4	5	6	7	8
		मोठ	देवगढ़ वन ब्लाक	देवगढ़	N 25°52'07.2" E 78°52'23.5"	43.00	40.00
		मोठ	परेछा वन ब्लाक	परेछा	N 25°44'55.5" E 79°02'30.5"	11.00	10.00
		मोठ	पनारी वन ब्लाक	पनारी	N 25°45'44.4" E 79°02'28.9"	11.50	10.00
		बबीना	पिसौली वन ब्लाक	पिसौली	N 25°11'50.50" E 78°27'21.40"	22.00	20.00
		बबीना	मानपुर बबीना वन ब्लाक	मानपुर बबीना	N 25°14'42.00" E 78°29'28.40"	43.00	40.00
		झांसी	वनगुवा वन ब्लाक	वनगुवा	N 25°23'42.22" E 78°40'35.71"	53.00	50.00
		झांसी	बरुआपुरा वन ब्लाक	बरुआपुरा	N 25°13'16.89" E 78°25'36.40"	33.00	30.00
		झांसी	सीयर वन ब्लाक	सीयर	N 25°22'02.37" E 78°33'41.90"	52.00	50.00
	झांसी					557.50	525.00
5	बांदा	बांदा	खड्कामानपुर	खड्कामानपुर	N25 3 45.24 E80 42 58.80	441.700	175.00
		बांदा	कुरहू	कुरहू	N25 5 45.40 E80 41 54.78	165.183	40.00
		बांदा	कटरा	कटरा	N24 59 24.33 E80 28 44.30	75.170	25.00
		बांदा	करतल	करतल	N25 01 36.06 E80 20 17.38	125.530	50.00
		बांदा	रगीली भटपुरा	रगीली भटपुरा	N25 01 7.35 E80 19 52.74	95.599	25.00
		बांदा	बिल्हरका	बिल्हरका	N25 01 18.71 E80 19 19.88	42.968	20.00
		बांदा	सड़ा	सड़ा	N25 4 33.42 E80 32 19.43	131.579	50.00
		बांदा	बहादुरपुर कालिंजर	बहादुरपुर कालिंजर	N25 31 54.48 E80 31 54.48	666.939	150.00
		तिन्दवारी	कुकुवापाह प्रथम	कुकुवापाह प्रथम	N25 43 30.73 E80 24 36.99	99.377	20.00
		तिन्दवारी	अरसौड़ा	अरसौड़ा	N25 35 21.07 E80 33 46.84	80.972	50.00
		तिन्दवारी	नरी तृतीय	नरी तृतीय	N25 43 48.57 E80 26 18.42	69.232	25.00
		पैलानी	झंझरी	झंझरी	N25 49 1.99 E80 24 33.97	13.372	5.00
		पैलानी	नादादेव	नादादेव	N25 46 53.84 E80 23 9.74	15.190	5.00
		बबेरु	शिव	शिव	N25 27 35.52 E80 37 22.52	25.090	5.00
		बबेरु	जलालपुर	जलालपुर	N25 39 5.33 E80 41 9.17	67.011	25.00
		बबेरु	अलिहा	अलिहा	N25 29 36.71 E80 29 56.24	17.441	5.00
	बांदा					2132.353	675.000
6	महोबा	महोबा	रतौली वन ब्लाक	रतौली वन ब्लाक	N 25° 18' 13.6" E 79° 59' 47.4"	74.00	70.00
		महोबा	मामना वन ब्लाक	मामना वन ब्लाक	N 25° 22' 59.41 E 79° 85' 03.41"	32.00	30.00
	महोबा					106.00	100.00
7	हरदोई	पिहानी	हरदोई-पिहानी मान	हरदोई-पिहानी मान	N-27 12 25.005 E- 80 30 12.50	20.00	10.00
			कचनारी वन ब्लॉक	कचनारी वन ब्लॉक	N-27 32 00.03 E- 80 18 0.78	140.90	10.00

क्र०सं०	प्रभाग का नाम	रेज का नाम	चयनित क्षेत्र/स्थल का विवरण			सकल क्षेत्रफल (हे० म०)	सुद क्षेत्रफल (हे० म०)
			नाम	ब्लाक / कम्पार्टमेंट	गु-निर्देशांक (अक्षांश एवं देशांतर)		
1	2	3	4	5	6	7	8
		बिलग्राम	बिलग्राम-उन्नाव मार्ग कि०मी०-1 से 28	बिलग्राम-उन्नाव मार्ग कि०मी०-1 से 10	N-27 09 12.60 E- 80 04 9.51	28.00	10.00
		बिलग्राम	बिलग्राम-साण्डी मार्ग कि०मी०-1 से 10	बिलग्राम-साण्डी मार्ग कि०मी०-1 से 05	N-27 11 37.986 E- 80 01 37.158	10.00	5.00
		हरदोई	हरदोई-बिलग्राम मार्ग कि०मी०-0 से 14	हरदोई-बिलग्राम मार्ग कि०मी०-6 से 14	N-27 30 95.06 E- 80 11 85.84	28.00	18.00
		हरदोई	हरदोई-लखनऊ मार्ग कि०मी०-0से 25	हरदोई-लखनऊ मार्ग कि०मी०-16 से 21	N-27 17 9.50 E- 80 11 9.70	25.00	10.00
		हरपालपुर	हरदोई-साण्डी मार्ग कि०मी०-11से 17	हरदोई-साण्डी मार्ग कि०मी०-11से 17	N-27 18 25.179 E-79 59 13.646	14.00	5.00
		शाहाबाद	शाहाबाद-पाली-रुपापुर मार्ग	शाहाबाद-पाली-रुपापुर मार्ग	N- 27 34 41.08 E- 79 53 01.58	27.00	10.00
		साण्डीला	पलिया-लखनऊ राजमार्ग सं०-25	पलिया-लखनऊ राजमार्ग सं०-25	N- 27 12 28.1 E- 80 16 13.4	22.00	10.00
		कछौना	पलिया-लखनऊ राजमार्ग सं० 25 कि०मी० 186-192	पलिया-लखनऊ राजमार्ग सं० 25	N- 27 12 28.1 E- 80 16 13.4	12.00	10.00
	हरदोई					326.90	98.00
8	द० खीरी	गोला	रामनगर	कक्ष संख्या 4	28°09'18.9 80°41'13.9	30.00	20.00
	द० खीरी					30.00	20.00
9	फर्रुखाबाद	फर्रुखाबाद	कटरी चर्मपुर	ब्लाक	N 27°26'4.98 E 79°32'05.94	25.00	20.00
		फर्रुखाबाद	चन्द्रपुर ग्राम समाज	ब्लाक	N 27°27'890 E 79°36.410	65.00	50.00
		फर्रुखाबाद	श्वन्ना मुलजार बाग वन ब्लाक	ब्लाक	N 27°25'27.04 E 79°34'08.59	35.00	25.00
		फर्रुखाबाद	नगला बाग रठौरा वन ब्लाक	ब्लाक	N 27°18'00 E 79°10'40	35.00	25.00
		कायमगंज	दक्षिण गुट्टी	ब्लाक	N 27°33'03.06 E 79°29'16.02	120.00	100.00
		कायमगंज	बीरा बंगस	ब्लाक	N 27°25'02.55 E 79°31'12.21	85.00	80.00
		फर्रुखाबाद	फतेहगढ़ कानपुर मार्ग	मार्ग पटरी	N 27°53' 22.31 E 79°54'21.58	15.00	10.00
		फर्रुखाबाद	मुसादाबाद फतेहगढ़ मार्ग	मार्ग पटरी	N 27°18.089 E 79°39.748	12.00	10.00
		कायमगंज	कायमगंज से कम्पिल मार्ग	मार्ग पटरी	N 27°65' 71.59 E 79°32'80.39	15.00	10.00

166
ANR

क्र.सं०	प्रभाग का नाम	रेज. का नाम	प्रयुक्त क्षेत्र / स्थल का विवरण			राकट क्षेत्रफल (हे० मी)	शुद्ध क्षेत्रफल (हे० मी)
			नाम	ब्लॉक / कम्पार्टमेंट	पू-निर्देशांक (अक्षांश एवं देशांतर)		
1	2	3	4	5	6	7	8
		कायगंज	फरुखाबाद से कायगंज मार्ग	मार्ग पट्टी	N 27°53'24.61 E 79°44'31.27	15.00	10.00
	फरुखाबाद					422.00	340.00
10	मिर्जापुर	मीरजापुर	अकोडी क०न०-2	अकोडी क०न०-2	25.1338219° 082.4854490°	40.00	40.00
		पट्टेहरा	घोरी क०न०-5	घोरी क०न०-5	24° 56' 01.61" 082° 28' 36.31"	30.00	30.00
		लालगंज	करनपुर क०न०-1अ	करनपुर क०न०-1अ	25° 05' 127" 082° 30' 580"	20.00	20.00
		लालगंज	जैकर क०न०-2	जैकर क०न०-2	25° 01' 15.01" 082° 26' 36.00"	20.00	20.00
		झुमण्डगंज	अहुगी क०न०-1	अहुगी क०न०-1	24° 80' 252" 082° 29' 673"	20.00	20.00
		झुमण्डगंज	बबुरा क०न०-7	बबुरा क०न०-7	24° 80' 00.96" 082° 11' 0.321"	20.00	20.00
		मडिहान	सरसो क०न०-3	सरसो क०न०-3	24.9738535 082.7701954	30.00	30.00
		मडिहान	बेला क०न०-4	बेला क०न०-4	24.9363352 082.6242250	20.00	20.00
		विण्डमफाल	दांती क०न०-6	दांती क०न०-6	N- 25° 02' 319" E- 082° 39' 030"	20.00	20.00
		विण्डमफाल	दांती क०न०-5	दांती क०न०-5	N- 25° 02' 411" E- 082° 39' 096"	20.00	20.00
		सुकृत	खोराडीह क०न०-5	खोराडीह क०न०-5	24.55543 082.57323	20.00	20.00
		सुकृत	जंगल मोहाल क०न०-3	जंगल मोहाल क०न०-3	24.55531 082.56315	30.00	30.00
		चुनार	मच्छरमारा क०न०-2	मच्छरमारा क०न०-2	N- 25° 05' 17.2" E-082° 52' 02.6"	30.00	30.00
		चुनार	खोराडीह क०न०-2	खोराडीह क०न०-2	N- 24° 57' 49.8" E-082° 59' 53.4"	30.00	30.00
	मिर्जापुर					350.00	350.00
11	ओबरा	ओबरा	अमरसोता-4	अमरसोता-4	N24° 21' 11 E82° 55' 44	25.00	20.00
		ओबरा	टापू-3	टापू-3	N24° 28.727 E82° 55.155	25.00	20.00
		ओबरा	टापू-4	टापू-4	N24° 29.257 E82° 56.876	25.00	20.00
		ओबरा	परसोई-1	परसोई-1	N24° 26.900 E82° 52.966	25.00	20.00
		ओबरा	बकिया-5	बकिया-5	N24° 22.439 E82° 58.870	25.00	20.00
		ओबरा	बकिया-7	बकिया-7	N24° 22' 12 E82° 53' 39	25.00	20.00
		ओबरा	सेमरदह-1	सेमरदह-1	N24° 25.479 E82° 52.250	25.00	20.00
		जुनील	कनवार-3	कनवार-3	N24° 27.482 E82° 53.069	40.00	30.00
		जुनील	कनवार-5	कनवार-5	N24° 27.397 E82° 53.253	30.00	25.00

क्र.सं.	प्रभाग का नाम	रेज का नाम	चयनित क्षेत्र/स्थल का विवरण			सकल क्षेत्रफल (हे० म०)	शुद्ध क्षेत्रफल (हे० म०)
			नाम	ब्लाक / कम्पार्टमेंट	भू-निर्देशांक (अक्षांश एवं देशांतर)		
1	2	3	4	5	6	7	8
		जुगैल	गर्दा-2	गर्दा-2	N24° 35 27 E82° 49 40	40.00	30.00
		जुगैल	चकदहिया-2	चकदहिया-2	N24° 32.467 E82° 52.213	20.00	15.00
		जुगैल	चकदहिया-6	चकदहिया-6	N24° 32.805 E82° 52.213	40.00	30.00
		जुगैल	चन्दीली-1	चन्दीली-1	N24° 32 06 E82° 55 53	20.00	15.00
		जुगैल	जुगैल-2	जुगैल-2	N24° 23 01 E82° 43 18	20.00	15.00
		जुगैल	जुगैल-4	जुगैल-4	N24° 23 02 E82° 43 19	40.00	30.00
		जुगैल	जुगैल-6	जुगैल-6	N24° 23 03 E82° 43 20	30.00	25.00
		जुगैल	जुगैल-8	जुगैल-8	N24° 23 04 E82° 43 21	20.00	15.00
		जुगैल	ढोलकी-3	ढोलकी-3	N24° 26 31 E82° 44 49	20.00	15.00
		जुगैल	धरती-2	धरती-2	N24° 28 28 E82° 53 52	20.00	15.00
		जुगैल	पंशीला-1	पंशीला-1	N24° 31 22 E82° 48 25	10.00	10.00
		जुगैल	पंशीला-3	पंशीला-3	N24° 31 18 E82° 48 24	20.00	15.00
		जुगैल	पंशीला-4	पंशीला-4	N24° 31 16 E82° 48 25	30.00	25.00
		जुगैल	पंशीला-6	पंशीला-6	N24° 31 14 E82° 48 23	30.00	25.00
		जुगैल	पिपरा-1	पिपरा-1	N24° 31 43 E82° 49 30	30.00	25.00
		जुगैल	पिपरा-3	पिपरा-3	N24° 31 44 E82° 49 31	40.00	30.00
		जुगैल	पुसरेव-2	पुसरेव-2	N24° 25 28 E82° 50 45	20.00	15.00
		जुगैल	पुसरेव-5	पुसरेव-5	N24° 25 29 E82° 50 46	30.00	25.00
		जुगैल	बिजौरा-1	बिजौरा-1	N24 29 27 E82 50 49	30.00	25.00
		जुगैल	बिजौरा-5	बिजौरा-5	N24 29 28 E82 50 50	20.00	15.00
		जुगैल	बिजौरा-6	बिजौरा-6	N24 29 29 E82 50 51	30.00	25.00
		जुगैल	भरहरी-2	भरहरी-2	N24°30 37 E82° 44 08	20.00	15.00
		जुगैल	भरहरी-3	भरहरी-3	N24° 31 38 E82° 44 09	30.00	25.00
		जुगैल	सेमरा-3	सेमरा-3	N24° 25 40 E82° 44 51	20.00	15.00
		जुगैल	सेमरा-5	सेमरा-5	N24° 25 41 E82° 44 52	20.00	15.00
		जुगैल	हसरा-5	हसरा-5	N24 26 23 E82 50 25	20.00	15.00
		जुगैल	हसरा-6	हसरा-6	N24 26 24 E82 50 26	20.00	15.00
		डाला	बसुधा-3	बसुधा-3	N24° 24.398 E83° 04.980	20.00	15.00
		डाला	बसुधा-4	बसुधा-4	N24° 24.565 E83° 05.686	10.00	10.00
		डाला	बसुधा-5	बसुधा-5	N24° 24.864 E83° 05.865	15.00	10.00

क्र.सं.	प्रभाग का नाम	रेज का नाम	संयमित क्षेत्र/स्थल का विवरण			सकल क्षेत्रफल (हे. मी.)	शुद्ध क्षेत्रफल (हे. मी.)
			नाम	ब्लॉक/कमार्टमेंट	भू-निर्देशांक (अक्षांश एवं देशांतर)		
1	2	3	4	5	6	7	8
		डाला	मझौली-10	मझौली-10	N24° 23 10 E83° 05 49	15.00	10.00
		डाला	मझौली-11	मझौली-11	N24° 23 11 E83° 05 50	20.00	15.00
		डाला	मझौली-12	मझौली-12	N24° 23 12 E83° 05 51	20.00	15.00
		डाला	रानीताली-1	रानीताली-1	N24° 20.386 E83° 00.775	20.00	15.00
		डाला	रानीताली-2	रानीताली-2	N24° 20.109 E83° 01.882	20.00	15.00
		डाला	रानीताली-3	रानीताली-3	N24° 20.505 E83° 02.546	20.00	15.00
		डाला	रानीताली-4	रानीताली-4	N24° 20.539 E83° 02.925	15.00	10.00
		डाला	रानीताली-5	रानीताली-5	N24° 20.014 E83° 02.670	20.00	15.00
		डाला	रानीताली-6	रानीताली-6	N24° 20.143 E83° 02.151	10.00	10.00
		डाला	रानीताली-7	रानीताली-7	N24° 19.895 E83° 01.407	20.00	15.00
		डाला	रानीताली-8	रानीताली-8	N24° 19.725 E83° 00.777	20.00	15.00
		डाला	सकला-2	सकला-2	N24° 21 29 E83° 05 05	30.00	25.00
		डाला	सकला-3	सकला-3	N24° 21 30 E83° 05 06	15.00	10.00
		डाला	सकला-4	सकला-4	N24° 21 31 E83° 05 07	30.00	25.00
		डाला	हथवानी-1	हथवानी-1	N24° 20.990 E83° 04.567	20.00	15.00
		डाला	हथवानी-2	हथवानी-2	N24° 20.782 E83° 06.403	15.00	10.00
		डाला	हथवानी-3	हथवानी-3	N24° 20.787 E83° 07.225	15.00	10.00
		डाला	हथवानी-5	हथवानी-5	N24° 19.447 E83° 10.624	15.00	10.00
		डाला	हथवानी-7	हथवानी-7	N24° 19.368 E83° 9.460	30.00	25.00
		डाला	हथवानी-10	हथवानी-10	N24° 20.073 E83° 07.862	15.00	10.00
		कोन	उत्तरी सरैया-2	उत्तरी सरैया-2	N24° 23.191 E83° 13.074	30.00	25.00
		कोन	उत्तरी सरैया-5	उत्तरी सरैया-5	N24° 21.420 E83° 15.804	20.00	15.00
		कोन	दक्षिणी सरैया-6	दक्षिणी सरैया-6	N24° 20.512 E83° 13.354	20.00	15.00
		कोन	दक्षिणी सरैया-8	दक्षिणी सरैया-8	N24° 22.342 E83° 14.124	20.00	15.00
		कोन	पाएडुधटान-6	पाएडुधटान-6	N24° 20.353 E83° 18.336	20.00	15.00
		कोन	बागेसोती-5	बागेसोती-5	N24° 20 12 E83° 23 14	20.00	15.00
		कोन	सुबास-4	सुबास-4	N24° 22 09 E83° 18 29	20.00	15.00
		कोन	सुबास-5	सुबास-5	N24° 22 10 E83° 18 30	20.00	15.00
		कोन	सुबास-8	सुबास-8	N24° 23.855 E83° 13.158	20.00	15.00
एग्रेगोआर. योग:-						1555.00	1205.00
सैन्दु कलेक्टर कार्यालय							

क्र०सं०	प्रभाग का नाम	रेज का नाम	संयमित क्षेत्र/स्थल का विवरण			सकल क्षेत्रफल (हे० मी)	शुद्ध क्षेत्रफल (हे० मी)
			नाम	ब्लॉक / कम्पार्टमेंट	गू-निर्देशांक (अक्षांश एवं देशांतर)		
1	2	3	4	5	6	7	8
		ओबरा	पनारी इकाई	बकिवा-5	N24° 23 10 E82° 48 56	100.00	50.00
		जुगैल	बेलगढ़ी इकाई	पुसरेव-1 से 5	N24° 28 51 E82° 47 19	100.00	50.00
		जुगैल	पिपरा इकाई	पिपरा- 24 3	N24° 29.364 E82° 51.339	100.00	50.00
		जुगैल	जुगैल इकाई	जुगैल- 1, 2 व 3	N24° 31.293 E82° 51.658	100.00	50.00
		डाला	वसुधा इकाई	वसुधा- 1 से 10	N24° 24.765 E83° 05.886	100.00	50.00
तेन्दू कल्चर कार्य योग:-						500.00	250.00
	ओबरा			कुल योग:-		2055.00	1455.00
12	रेनूकूट						
		पिपरी	पाटी	1	N24.274693 E82.945787	32	28
			पाटी	9	N24.215287 E82.987009	11.5	10
			बेलहत्थी	3	N24.311513 E83.024563	22	20
			बेलहत्थी	7	N24.286955 E83.043187	16.5	15
			मुर्घवा	14 अ	N24.224773 E83.048332	43	38
			मुर्घवा	17	N24.215287 E83.015617	27	24
		दुखी	बहेराढोल परिचमी	2	N24.304575 E83.094762	20	20
			बहेराढोल परिचमी	7	N24.273951 E83.133315	20	20
			मझौली वन प्लाक	5	N24.228902 E83.174392	20	20
		बधाड़ू	तुरीडीह	1	N24.130128 E83.189978	30	20
		जरहा	जपला	2	N24.025041 E82.958630	20	20
			परवतवा	4	N24.026706 E82.897015	10	10
			सिरसोती	3	N24.014850 E82.812890	10	10
			सिरसोती	5	N24.015485 E82.788584	10	10
		विष्णुमगंज	बरखोरवा	2	N24.111178 E83.337996	20	20
			हरनाफछार पूर्वी	13	N24.285840 E83.344886	30	30
		म्योरपुर	किरवानी	2	N24.197547 E83.098581	10	10
			खाटाबरन	9	N24.095754 E83.018169	25	20
			गड़िया	6	N24.124308 E83.024421	10	10
			चेरी	4	N24.052666 E83.067389	10	10
			चेरी	6	N24.029523 E83.079912	10	10
			चेरी	7	N24.028059 E83.088765	10	10
			जौराही	1	N24.044848 E83.235159	10	10
			जौराही	2	N24.053321 E83.248378	10	10
			डूमा	1	N24.032738 E83.051273	10	10

क्र०सं०	प्रभाग का नाम	रेज का नाम	अवधित क्षेत्र/स्थल का विवरण			सकल क्षेत्रफल (हे० म०)	शुद्ध क्षेत्रफल (हे० म०)
			नाम	ब्लॉक/कम्पाटमेंट	भू-निर्देशांक (अक्षांश एवं देशांतर)		
1	2	3	4	5	6	7	8
			सुभा	3	N24.021786 E83.071911	10	10
			बगईगार	खण्ड	N24.122567 E83.127734	10	10
		बमनी	छैराडीह वन ब्लॉक	वन ब्लॉक	N23.986286 E83.106897	20	20
			बमनी	1	N23.982717 E83.089997	20	20
			बमनी	2	N23.977911 E83.080791	20	20
			बजिया	5	N23.878007 E83.051686	20	20
	रेनूकूट					547.00	515.00
13	सोनभद्र	मांची		मांची क०न०-5	N24.37.58.7 E083.27.58.4	35.00	30.00
		मांची		सुअरसोत क०न०-5	N24.42.53.4 E083.26.02.0	35.00	30.00
		मांची		मांची क०न०-8	N24.37.12.0 E083.29.36.90	35.00	30.00
		मांची		दरेव क०न०-5	N24.37.25.0 E083.31.28.20	50.00	40.00
		मांची		दवरी क०न०-2	N24.40.80.7 E083.20.20.70	50.00	40.00
		चुर्क		चेरुई क०न०-6	N24.30.46.450 E083.08.46.614	50.00	40.00
		चुर्क		चेरुई क०न०-7	N24.32.53.375 E083.08.53.730	50.00	40.00
		पटना		चौरा क०न०-5	N24.35.71.0 E083.26.52.2	50.00	40.00
		रामगढ़		सिलहट क०न०-4	N24.40.14.8 E083.19.26.4	25.00	20.00
		रामगढ़		मझुई क०न०-6	N24.36.30.9 E083.22.20.4	35.00	30.00
		रामगढ़		चौरा क०न०-3	N24.35.337 E083.27.469	35.00	30.00
		रामगढ़		सिलहट क०न०-6	N24.40.27.7 E083.20.24.6	30.00	25.00
	सोनभद्र					480.00	395.00
14	गोरखपुर	बन्नी		दोलतपुर क०न०-1	N 27°00'03" E 83°31'27"	368.90	50.00
		बरेवा	तेहल	बन्नी क०न०-7	N 27°09'13.42" E 83°16'48.89"	399.40	50.00
		पिलकोविष		बनगाई-1 बी	N 26°51'220" E 83°24'273"	406.00	50.00
	गोरखपुर					1174.30	150.00
15	काशी वन्य जीव प्रभाग	जयमोहनी रेज	सेमरिया नाला	अमदहा-2	24.53.05.2 83.11.25.0	22.00	20.00
		जयमोहनी रेज	श्रीपुर प्रथम	अमदहा-4ब	24.53.51.39 83.09.49.88	32.00	30.00
		जयमोहनी रेज	उत्तरी मझगाई	अमदहा-8	24.49.57.03 83.09.32.09	31.00	30.00
		जयमोहनी रेज	रोहवा	अमदहा-1अ	24.52.26.04 83.14.40.88	21.00	20.00
		जयमोहनी रेज	ओरमरवा पहाडी	मैसौदा-15	24.48.50.71 83.09.28.16	21.00	20.00

क्र०सं०	प्रभाग का नाम	रेज का नाम	चयनित क्षेत्र/स्थल का विवरण			सकल क्षेत्रफल (हे० मी)	शुद्ध क्षेत्रफल (हे० मी)
			नाम	ब्लाक/कन्पार्टमेंट	शु-निर्देशांक (अक्षांश एवं देशांतर)		
1	2	3	4	5	6	7	8
		नीमड रेज	गहिला	गहिला-18	24 47 48.57 83 22 16.37	21.00	20.00
		चन्द्रप्रभा	सेमरिया घोट	शिंकारगंज-14	24 53 52.87 83 07 55.80	26.00	25.00
		चन्द्रप्रभा	राजदरी घोट	मूसाखाड- 19	24 56 01.30 83 10 20.00	26.00	25.00
		चन्द्रप्रभा	भैसड़ा घोट	शिंकारगंज-11	24 56 21.30 83 06 14.60	26.00	25.00
		चन्द्रप्रभा	बुडन बीट	शिंकारगंज-4ब	24 57 30.3 83 06 19.70	26.00	25.00
	काशी वन्य जीव प्रभाग					252.00	240.00
16	उ० खीरी	पलिया	खमरिया	खमरिया	28 25 47.83 N 80 27 26.86 E	50.0	50
			लगदहन	लगदहन	28 28 36.6 N 80 24 44.6 E	10.0	10
		पझगई	महेन्द्र धन ब्लॉक	महेन्द्र	28 34 27.35 N 80 84 05.10 E, 28 20 56.41 N 80 50 43.06 E, 28 34 27.35 N 80 50 43.06 E, 28 34 27.35 N 80 84 05.10 E	100.0	100
	उ० खीरी					160.0	160.0
	महायोग					9793.05	6123.00

172

Forest division wise details of Soil and moisture conservation works

Forestry Interventions for Yamuna (Year 2021-22)

Natural Landscape-YM/UP/NL/06/A

UID.	GPS	Treatment Site name	Div.	Range	Model code	Model Qty	Model unit	Landscape
1	2	3	4	5	6	7	8	9
2137	(25-09-30.92,78-29-10.8) (25-45-34.36,79-16-40.04); (25-45-36.13,79-16-48.72)	Baghora Forest Block	Jhansi	Babina	YM/UP/NL/06/A	12.35	ha	Natural
2140	(25-32-57.18,78-52-16.98); (25-32-56.34,78-52-17.88)	Bharatpura Reserve Forest	Jhansi	Chirgaon	YM/UP/NL/06/A	15.43	ha	Natural
2548	(25-11-48.3,78-31-25.4); (25-11-09.3,78-31-26.2)	Prithvipura Forest Block	Jhansi	Babina	YM/UP/NL/06/A	12.35	ha	Natural
Total						40.12		
2063	(25-07-05.70,78-30-47.40)	Karokhat Forest Block	Lalitpur	Talbehat	YM/UP/NL/06/A	7.41	ha	Natural
2067	(25-06-26.51,25-06-11.8); (78-30-32.24,); (26-16-13.96,79-35-48.36); (26-16-10.08,79-35-46.51)	Sarkhadi Forest Block	Lalitpur	Lalitpur	YM/UP/NL/06/A	7.41	ha	Natural
2077	(25-07-58.2,78-28-16.9)	Sujara Forest Block	Lalitpur	Talbehat	YM/UP/NL/06/A	11.11	ha	Natural
2085	(25-06-51.4,78-27-00.03)	Jharar Hanota Forest Block	Lalitpur	Talbehat	YM/UP/NL/06/A	10.49	ha	Natural
2100	(24-56-02.3,78-15-25.4); (24-56-17.1,78-15-43.4); (24-51-06.5,78-11-28.3); (24-51-07.3,78-11-09.8)	Menwara Forest Block	Lalitpur	Jakhaura	YM/UP/NL/06/A	11.11	ha	Natural
2101	(24-57-38.7,78-17-44.3); (24-57-34.3,78-17-51.2); (24-56-21.5,78-16-20.2); (24-56-11.3,78-16-17.2); (24-56-05.6,78-16-09.6)	Dhurwara Forest Block	Lalitpur	Jakhaura	YM/UP/NL/06/A	11.11	ha	Natural
2103	(24-58-18.2,78-18-24.3); (24-58-09.3,78-18-33.2)	Kotra Forest /block	Lalitpur	Jakhaura	YM/UP/NL/06/A	9.26	ha	Natural
2552	(24-57-25.2,78-17-29.0); (24-57-18.3,78-17-19.1); (24-57-6.2,78-17-31.5); (24-56-58.3,78-17-13.3); (24-57-12.3,78-17-34.6); (24-57-20.4,78-17-29.2)	Badraun Van Block	Lalitpur	Lalitpur	YM/UP/NL/06/A	10.56	ha	Natural
2554	(24-57-41.2,78-19-19.3); (24-57-49.6,78-19-11.4); (24-57-53.4,78-19-15.2); (24-57-56.6,78-19-4.2); (24-58-3.4,78-18-58.2)	Budhedi Forest Block	Lalitpur	Jakhaura	YM/UP/NL/06/A	12.35	ha	Natural
2562	(24-27-38.8,78-16-41.3); (24-27-09.7,78-17-11.6); (24-27-07.5,78-17-12.3)	Dhojri Forest Block	Lalitpur	Lalitpur	YM/UP/NL/06/A	1.28	ha	Natural
2566	(25-03-22.27,78-22-43.36)	Vangan Forest Block (site-2)	Lalitpur	Matatili	YM/UP/NL/06/A	6.17	ha	Natural
Total						98.26		
RS-1	B723-B738	Rena van block	National Chambal Sanct. Proj. Agra	Baah	YM/UP/NL/06/A	16.05	ha	Natural
RS-2		Mahagauli van block	National Chambal Sanct. Proj. Agra	Baah	YM/UP/NL/06/A	16.05	ha	Natural
RS-3		Barenda van block	National Chambal Sanct. Proj. Agra	Baah	YM/UP/NL/06/A	16.05	ha	Natural

UID.	GPS	Treatment Site name	Div.	Range	Model code	Model Qty	Model unit	Landscape
1	2	3	4	5	6	7	8	9
RS-4		Vigrawali van block	National Chambal Sanct. Proj. Agra	Baah	YM/UP/NL/06/A	16.05	ha	Natural
RS-5		Umretha van block	National Chambal Sanct. Proj. Agra	Baah	YM/UP/NL/06/A	16.05	ha	Natural
RS-6		Bharah van block	National Chambal Sanct. Proj. Agra	Baah	YM/UP/NL/06/A	16.05	ha	Natural
RS-7		Malauni van block	National Chambal Sanct. Proj. Agra	Baah	YM/UP/NL/06/A	17.28	ha	Natural
RS-8		Khedrathore van block	National Chambal Sanct. Proj. Agra	Baah	YM/UP/NL/06/A	17.28	ha	Natural
RS-9		Kyazi van block	National Chambal Sanct. Proj. Agra	Baah	YM/UP/NL/06/A	16.05	ha	Natural
RS-10		Nandgaon van block	National Chambal Sanct. Proj. Agra	Baah	YM/UP/NL/06/A	16.05	ha	Natural
RS-11		Manuashale van block	National Chambal Sanct. Proj. Agra	Baah	YM/UP/NL/06/A	16.05	ha	Natural
RS-12		Jaitpur van block	National Chambal Sanct. Proj. Agra	Baah	YM/UP/NL/06/A	16.05	ha	Natural
RS-13		Dilauli van block	National Chambal Sanct. Proj. Agra	Etawah	YM/UP/NL/06/A	16.05	ha	Natural
RS-14		Rampura van block	National Chambal Sanct. Proj. Agra	Etawah	YM/UP/NL/06/A	16.05	ha	Natural
RS-15		Neugaon van block	National Chambal Sanct. Proj. Agra	Etawah	YM/UP/NL/06/A	16.05	ha	Natural
RS-16		Kayanchi van block	National Chambal Sanct. Proj. Agra	Etawah	YM/UP/NL/06/A	16.05	ha	Natural
Total						259.26		
Grand Total						397.64		

Forestry Interventions for Yamuna (Year 2021-22)

Natural Landscape-YM/UP/NL/06/B								
UID.	GPS	Treatment Site name	Div.	Range	Model code	Model Qty	Model unit	Landscap e
1	2	3	4	5	6	7	8	9
2458	(25-10-40.74,78-30-23.58)	Sainkar van block	Jhansi	Babina	YM/UP/NL/06/B	2.00	ha	Natural
Total						2.00		
2062	(24-26-29.9,78-19-05.7)	Padoiya Forest Block	Lalitpur	Lalitpur	YM/UP/NL/06/B	26.67	ha	Natural
2556	(24-47-26.2,78-14-58.4); (24-47-16.2,78-14-59.2); (24-47-3.0,78-14-52.6)	Chamarua Forest Block	Lalitpur	Lalitpur	YM/UP/NL/06/B	16.00	ha	Natural
Total						42.67		
Grand Total						44.67		

(175)

Forestry Interventions for Yamuna (Year 2021-22)

Natural Landscape-YM/UP/NL/06/C								
UID.	GPS	Treatment Site name	Div.	Range	Model code	Model Qty	Model unit	Landscape
1	2	3	4	5	6	7	8	9
2450	(25-11-54.54,78-31-53.07); (25-12-17.54,78-32-17.76); (25-13-21.22,78-32-03.96)	Sukwa van block	Jhansi	Babina	YM/UP/NL/06/C	20.00	ha	Natural
5424	(25-32-57.18,78-52-16.98); (25-32-56.34,78-52-17.88)	Bharatpura Reserve Forest	Jhansi	Chirgaon	YM/UP/NL/06/C	20.00	ha	Natural
Grand Total						40.00		

176

Under forestry Interventions for Yamuna in Uttar Pradesh (Year 2021-22)

Conservation Interventions-YM/UP/CI/02/A								
UID.	GPS	Treatment Site name	Div.	Range	Model code	Model Qty	Model unit	Landscape
1	2	3	4	5	6	7	8	9
2185	(28-58-43,77-12-11); (28-58-11,77-12-10)	Nivada Forest Block	Baghpat	Baghpat	YM/UP/CI/02/A	17.00	Ha	Conservation
	Total					17.00		
2391	(30-10-41.91,77-54-24.39); (30-10-42.13,77-54-25.37); (30-10-42.39,77-54-26.58); (30-10-42.96,77-54-28.09)	Mohand Raw 2	Saharanpur	Mohand	YM/UP/CI/02/A	11.20	Ha	Conservation
	Total					11.20		
2008	(30-22-18.55,77-07-46.60); (30-22-11.61,77-07-48.54)	Khara 2 B Khara Beat (Karaundi Rau- Site 1)	Shivalik	Badkala	YM/UP/CI/02/A	21.60	Ha	Conservation
2012	(30-22-31.77,77-07-50.57); (30-22-31.25,77-07-28.38); (26-95-12,79-58-22.8); (26-95-21.6,79-56-38.6)	Khara 2 B Khara Beat (Karaundi Rau, Bhure Wali Ke Samine)	Shivalik	Badkala	YM/UP/CI/02/A	14.40	Ha	Conservation
2015	(30-22-19.81,77-07-46.46); (30-22-18.83,77-07-46.70); (26-10-11.58,79-46-04); (26-10-12,79-46-13)	Khara 2 B Khara Beat (Karaundi Rau- Site 2)	Shivalik	Badkala	YM/UP/CI/02/A	14.40	Ha	Conservation
2016	(30-22-30.15,77-07-01.65); (30-22-29.64,77-07-04.11)	Khara 2 B Khara Beat (Karaundi Rau- Site 3) 2016	Shivalik	Badkala	YM/UP/CI/02/A	19.20	Ha	Conservation
2039	(30-20-30.71,77-40-32.98); (30-20-30.38,77-40-31.69)	Badshahi Baagh 1B (Bhains Bada Rau- Site 3) 2039	Shivalik	Badkala	YM/UP/CI/02/A	7.20	Ha	Conservation
2040	(30-20-30.26,77-40-31.05); (30-20-27.07,77-40-29.95)	Badshahi Baagh 1B (Bhains Bada Rau- Site 4) 2040	Shivalik	Badkala	YM/UP/CI/02/A	21.60	Ha	Conservation
2044	(30-20-28.93,77-40-28.18); (30-20-21.73,77-40-27.13)	Badshahi Baagh 1B (Bhains Bada Rau- Site 7) 2044	Shivalik	Badkala	YM/UP/CI/02/A	21.60	Ha	Conservation
2046	(30-20-39.61,77-40-34.53); (30-20-38.04,77-40-34.95); (24-57-06,78-17-11.5); (24-56-58,78-17-13.3)	Badshahi Baagh 1B (Gullarbada Rau- Site 1) 2046	Shivalik	Badkala	YM/UP/CI/02/A	12.00	Ha	Conservation
2050	(30-20-37.1,77-40-34.99); (30-20-35.68,77-40-33.01); (24-57-53,78-19-15.2); (24-57-56,78-19-04.2)	Badshahi Baagh 1B (Gullarbada Rau- Site 3) 2050	Shivalik	Badkala	YM/UP/CI/02/A	14.40	Ha	Conservation
2065	(30-13-40.12,77-45-57.72); (30-13-42.56,77-45-57.72)	Kothri Rau (Site 1) 2065	Shivalik	Shakumbri	YM/UP/CI/02/A	24.80	Ha	Conservation
2069	(30-13-45.13,77-45-59.60); (30-13-47.84,77-46-1.39)	Kothri Rau (Site 3) 2069	Shivalik	Shakumbri	YM/UP/CI/02/A	24.80	Ha	Conservation
2074	(30-14-42.11,77-43-58.05); (30-14-42.71,77-43-58.60); (24-47-07,78-17-12.3)	Shakumbri Rau (Site 1) 2074	Shivalik	Shakumbri	YM/UP/CI/02/A	21.60	Ha	Conservation
2076	(30-14-42.71,77-43-58.60); (30-14-44.11,77-43-1.96); (26-29-33,77-09-32-05,96)	Shakumbri Rau (Site 2) 2076	Shivalik	Shakumbri	YM/UP/CI/02/A	21.60	Ha	Conservation
2079	(30-14-46.02,77-44-4.88); (30-14-47.69,77-44-7.96)	Shakumbri Rau (Site 4) 2079	Shivalik	Shakumbri	YM/UP/CI/02/A	21.60	Ha	Conservation
2082	(30-14-47.69,77-44-7.96); (30-14-49.51,77-44-10.23)	Shakumbri Rau (Site 5) 2082	Shivalik	Shakumbri	YM/UP/CI/02/A	21.60	Ha	Conservation
2083	(30-14-49.51,77-44-10.23); (30-14-51.32,77-44-13.55)	Shakumbri Rau (Site 6) 2083	Shivalik	Shakumbri	YM/UP/CI/02/A	21.60	Ha	Conservation
2084	(30-15-50.14,77-42-24.93); (30-15-51.00,77-42-29.31)	Badkala Rau (Site 1) 2084	Shivalik	Shakumbri	YM/UP/CI/02/A	21.60	Ha	Conservation
2089	(30-15-53.04,77-42-33.67); (30-15-56.64,77-42-33.56)	Badkala Rau (Site 3) 2089	Shivalik	Shakumbri	YM/UP/CI/02/A	21.60	Ha	Conservation
2091	(30-15-56.64,77-42-33.56); (30-15-58.35,77-42-35.19); (25-06-11,67-09-27-19); (25-06-11,71-08-27-20)	Badkala Rau (Site 4) 2091	Shivalik	Shakumbri	YM/UP/CI/02/A	21.60	Ha	Conservation
2093	(30-15-58.35,77-42-35.19); (30-15-2.16,77-42-37.59)	Badkala Rau (Site 5) 2093	Shivalik	Shakumbri	YM/UP/CI/02/A	21.60	Ha	Conservation
2104	(30-14-11.16,77-44-52.20); (30-14-8.56,77-44-50.60); (24-58-13,78-18-32.4); (24-58-22,78-18-47.3); (24-58-29,78-18-53.5)	Jamnour Beat Sahansara Rau (Site1) 2104	Shivalik	Shakumbri	YM/UP/CI/02/A	21.60	Ha	Conservation
2105	(30-14-8.36,77-44-50.60); (30-14-5.26,77-44-50.29)	Jamnour Beat Sahansara Rau (Site2) 2105	Shivalik	Shakumbri	YM/UP/CI/02/A	21.60	Ha	Conservation

UID.	GPS	Treatment Site name	Div.	Range	Model code	Model Qty	Model unit	Landscape
1	2	3	4	5	6	7	8	9
2107	(30-14-2.50,77-44-49.31); (30-14-00.00,77-44-46.92)	Jasmaur Beat Sahansara Rau (Site4) 2107	Shivalik	Shakumbri	YM/UP/CI/02/A	21.60	Ha	Conservation
2109	(30-14-00.00,77-44-46.92); (30-13-55.86,77-44-44.97)	Jasmaur Beat Sahansara Rau (Site5) 2109	Shivalik	Shakumbri	YM/UP/CI/02/A	21.60	Ha	Conservation
2113	(30-13-48.40,77-44-38.92); (30-13-45.13,77-44-36.72)	Jasmaur Beat Sahansara Rau (Site 9) 2113	Shivalik	Shakumbri	YM/UP/CI/02/A	21.60	Ha	Conservation
2115	(30-13-42.21,77-44-39.11); (30-13-39.44,77-44-33.20)	Jasmaur Beat Sahansara Rau (Site 11) 2115	Shivalik	Shakumbri	YM/UP/CI/02/A	21.60	Ha	Conservation
2409	(30-10-34.50,77-52-32.34); (30-10-34.19,77-52-31.53); (30-10-33.78,77-52-24.72)	Peliyo Rau 2	Shivalik	Mohand	YM/UP/CI/02/A	11.60	Ha	Conservation
2410	(30-22-05.04,77-36-16.13); (30-22-02.72,77-36-17.71)	Khara 2 B Khara Beat (Malafshah Peer- Site 4)	Shivalik	Badkala	YM/UP/CI/02/A	14.40	Ha	Conservation
2451	(30-22-24.67,77-36-16.60); (30-22-25.17,77-36-14.95)	Khara 2 A Karaundi Beat No. -1 (Karaundi Saifan-Site 1) 2451	Shivalik	Badkala	YM/UP/CI/02/A	14.40	Ha	Conservation
2459	(30-22-26.42,77-36-9.45); (30-22-27.47,77-36-7.53)	Khara 2 A Karaundi Beat No. -1 (Karaundi Saifan-Site 4) 2459	Shivalik	Badkala	YM/UP/CI/02/A	14.40	Ha	Conservation
2461	(30-22-31.54,77-36-25.10); (30-22-29.52,77-36-24.40)	Khara 2 A Karaundi Beat No. -1 (Karaundi Saifan-Site 7) 2461	Shivalik	Badkala	YM/UP/CI/02/A	14.40	Ha	Conservation
2463	(30-20-33.22,77-40-34.08); (30-20-31.44,77-40-33.39)	Badshahi Raagh 1B (Bhains Bada Rau- Site1) 2463	Shivalik	Badkala	YM/UP/CI/02/A	14.40	Ha	Conservation
2470	(30-10-40.14,77-54-2.34); (30-10-40.57,77-54-22.24)	Mohand Rau 2470	Shivalik	Mohand	YM/UP/CI/02/A	12.00	Ha	Conservation
2471	(30-10-35.81,77-30-10.89); (30-10-32.52,77-30-25.72)	Peliyo Rau 2471	Shivalik	Mohand	YM/UP/CI/02/A	12.00	Ha	Conservation
2472	(30-17-50.10,77-37-46.77); (30-15-8.19,77-44-12.42)	Shahjahanpur Rau 2472	Shivalik	Mohand	YM/UP/CI/02/A	12.00	Ha	Conservation
Total						639.60		
Grand Total						667.80		

Forestry Interventions for Yamuna (Year 2021-22)

Conservation Interventions-YM/UP/CI/02/B

UID.	GPS	Treatment Site name	Div.	Range	Model code	Model Qty	Model unit	Landscape
1	2	3	4	5	6	7	8	9
2028	{30-22-24.67,77-36-16.60}; {30-22-25.17,77-36-14.35}; {16-17-04.69,79-32-44.5}; {26-17-20.6,79-32.540-00}	Khara 2 A Karaundi Beat No. -1 (Karaundi Saifan-Site1) 2028	Shivalik	Badkala	YM/UP/CI/02/B	3.20	Ha	Conservation
2029	{30-22-25.23,77-36-14.21}; {30-22-26.71,77-36-12.03}	Khara 2 A Karaundi Beat No. -1 (Karaundi Saifan-Site 2) 2029	Shivalik	Badkala	YM/UP/CI/02/B	1.26	Ha	Conservation
2031	{30-22-26.48,77-36-9.45}; {30-22-27.43,77-36-7.53}	Khara 2 A Karaundi Beat No. -1 (Karaundi Saifan-Site 4) 2031	Shivalik	Badkala	YM/UP/CI/02/B	1.26	Ha	Conservation
2034	{30-22-31.54,77-36-25.10}; {30-22-29.52,77-36-24.40}	Khara 2 A Karaundi Beat No. -1 (Karaundi Saifan-Site 7) 2034	Shivalik	Badkala	YM/UP/CI/02/B	3.20	Ha	Conservation
2036	{30-22-33.52,77-36-25.10}; {30-22-31.63,77-36-25.22}; {25-11-36.8,79-33-35.4}	Khara 2 A Karaundi Beat No. -1 (Karaundi Saifan-Site 8) 2036	Shivalik	Badkala	YM/UP/CI/02/B	3.20	Ha	Conservation
2054	{30-10-40.14,77-54-2.34}; {30-10-40.57,77-54-22.24}	Mohand Rau 2054	Shivalik	Mohand	YM/UP/CI/02/B	4.46	Ha	Conservation
2400	{30-10-25.91,77-50-20.96}; {30-10-32.52,77-50-26.82}; {30-10-07.99,77-50-15.28}; {30-10-34.66,77-52-53.13}	Palya Rau	Shivalik	Mohand	YM/UP/CI/02/B	5.60	Ha	Conservation
2411	{30-22-33.82,77-37-48.44}; {30-22-18.63,77-37-46.70}	Khara 2 B Khara Beat (Karaundi Rau-Site 3)	Shivalik	Badkala	YM/UP/CI/02/B	1.26	Ha	Conservation
2446	{30-22-40.90,77-36-50.42}; {30-22-29.64,77-36-48.56}	Khara 2 B Khara Beat (Karaundi Rau-Site 4) 2446	Shivalik	Badkala	YM/UP/CI/02/B	3.20	Ha	Conservation
2448	{30-22-41.91,77-36-48.26}; {30-22-43.12,77-36-45.16}	Khara 2 B Khara Beat (Karaundi Rau-Site 5) 2448	Shivalik	Badkala	YM/UP/CI/02/B	1.26	Ha	Conservation
2477	{30-14-42.71,77-43-58.60}; {30-14-44.11,77-44-1.96}	Shakumbri Rau (Site 3) 2477	Shivalik	Shakumbri	YM/UP/CI/02/B	4.46	Ha	Conservation
2481	{30-14-46.02,77-44-4.83}; {30-14-47.09,77-44-7.96}	Shakumbri Rau (Site 4) 2481	Shivalik	Shakumbri	YM/UP/CI/02/B	4.46	Ha	Conservation
2482	{30-14-47.69,77-44-7.96}; {30-14-49.91,77-44-10.23}	Shakumbri Rau (Site 5) 2482	Shivalik	Shakumbri	YM/UP/CI/02/B	4.46	Ha	Conservation
2487	{30-15-53.46,77-42-31.67}; {30-15-56.64,77-42-33.56}	Badkala Rau (Site 3) 2487	Shivalik	Shakumbri	YM/UP/CI/02/B	3.20	Ha	Conservation
2489	{30-15-56.64,77-42-33.56}; {30-15-59.35,77-42-35.19}	Badkala Rau (Site 4) 2489	Shivalik	Shakumbri	YM/UP/CI/02/B	3.20	Ha	Conservation
2491	{30-15-2.10,77-42-37.59}; {30-15-5.81,77-42-38.77}	Badkala Rau (Site 6) 2491	Shivalik	Shakumbri	YM/UP/CI/02/B	3.20	Ha	Conservation
2492	{30-15-5.81,77-42-38.77}; {30-15-9.65,77-42-39.50}	Badkala Rau (Site 7) 2492	Shivalik	Shakumbri	YM/UP/CI/02/B	3.20	Ha	Conservation
2493	{30-15-9.65,77-42-39.50}; {30-16-12.70,77-42-39.50}	Badkala Rau (Site 8) 2493	Shivalik	Shakumbri	YM/UP/CI/02/B	3.20	Ha	Conservation
2494	{30-15-12.70,77-42-39.50}; {30-16-16.54,77-42-38.41}	Badkala Rau (Site 9) 2494	Shivalik	Shakumbri	YM/UP/CI/02/B	3.20	Ha	Conservation
2498	{30-14-8.36,77-44-50.80}; {30-14-1.26,77-44-50.29}	Samaur Beat Sahmsara Rau (Site2) 2498	Shivalik	Shakumbri	YM/UP/CI/02/B	3.20	Ha	Conservation

UID.	GPS	Treatment Site name	Div.	Range	Model code	Model Qty	Model unit	Landscape
1	2	3	4	5	6	7	8	9
2499	(30-14-5.26,77-44-50.19); (30-14-2.50,77-44-49.31)	Jasmaur Beat Sahansara Rau (Site 3) 2499	Shivalik	Shakumbri	YM/UP/CI/02/B	3.20	Ha	Conservation
2505	(30-13-50.22,77-44-43.54); (30-13-48.40,77-44-38.32)	Jasmaur Beat Sahansara Rau (Site 8) 2505	Shivalik	Shakumbri	YM/UP/CI/02/B	3.20	Ha	Conservation
2507	(30-13-48.40,77-44-38.32); (30-13-45.13,77-44-36.72)	Jasmaur Beat Sahansara Rau (Site 9) 2507	Shivalik	Shakumbri	YM/UP/CI/02/B	3.20	Ha	Conservation
2509	(30-13-42.27,77-44-35.11); (30-13-33.44,77-44-33.20)	Jasmaur Beat Sahansara Rau (Site 11) 2509	Shivalik	Shakumbri	YM/UP/CI/02/B	3.20	Ha	Conservation
Grand Total						76.48		

180

Forestry Interventions for Yamuna (Year 2021-22)

Conservation Interventions-YM/UP/CI/02/C								
UID.	GPS	Treatment Site name	Div.	Range	Model code	Model Qty	Model unit	Landscape
1	2	3	4	5	6	7	8	9
2122	(25-23-53.34,78-40-34.48); (25-23-53.7,78-40-51.78)	Bangan	Jhansi	Jhansi	YM/UP/CI/02/C	0.38	Ha	Conservation
2172	(25-11-54.4,78-31-52.6); (25-12-29.7,78-32-06.3); (26-06-38.80,79-58-51.47)	Sukwa	Jhansi	Babina	YM/UP/CI/02/C	100.00	Ha	Conservation
2412	(25-40-22.68,79-01-1.32); (25-40-21.78,79-01-0.48); (25-40-21.18,79-00-59.4)	Surbai	Jhansi	Bamor	YM/UP/CI/02/C	200.00	Ha	Conservation
2415	(25-36-17.0,78-54-47.5); (25-36-10.7,78-54-26.2); (25-36-18.1,78-54-25.0); (25-36-17.3,78-54-31.3)	Baratha (2)	Jhansi	Chirgaon	YM/UP/CI/02/C	100.00	Ha	Conservation
2525	(25-19-45.73,78-31-24.67); (25-19-29.64,78-33-18.69); (25-19-30.86,78-31-22.87); (25-19-29.7,78-33-29.7); (25-15-29.2,78-34-08.0); (25-15-33.9,78-34-02.2)	Bharatpuraa	Jhansi	Chirgaon	YM/UP/CI/02/C	100.00	Ha	Conservation
2545	(25-15-24.8,78-34-16.8); (25-15-29.7,78-33-29.7); (25-15-29.2,78-34-08.0); (25-15-33.9,78-34-02.2)	Lehar Thakurpura	Jhansi	Babina	YM/UP/CI/02/C	200.00	Ha	Conservation
Total						700.38		
2087	(24-57-68.21,78-17-40.66)	Ghurwara Forest Block	Lalitpur	Matatila	YM/UP/CI/02/C	10.00	Ha	Conservation
2324	(25-11-36.1,78-33-36.6); (25-11-36.6,78-33-36.0); (25-11-36.11,78-33-35.4)	Kandharikala Forest Block	Lalitpur	Talbehat	YM/UP/CI/02/C	0.10	Ha	Conservation
2328	(25-06-26.51,78-30-25.90); (25-06-11.8,78-30-32.24)	Sarkhadi Forest Block	Lalitpur	Talbehat	YM/UP/CI/02/C	0.36	Ha	Conservation
2428	(24-57-38.2,78-17-44.3); (24-57-34.3,78-17-51.2); (24-57-39.2,78-17-51.4); (24-57-37.2,78-18-01.2)	Dhurwara Forest Block (Site 4)	Lalitpur	Jakhaura	YM/UP/CI/02/C	4.00	Ha	Conservation
2553	(25-17-12.59,81-23-12.50)	Budhedi Forest Block	Lalitpur	Jakhaura	YM/UP/CI/02/C	120.00	Ha	Conservation
2569	(25-03-18.86,78-22-50.04)	Vangan Forest Block (site-1)	Lalitpur	Matatila	YM/UP/CI/02/C	0.05	Ha	Conservation
2575	(25-03-14.43,78-22-50.66)	Vangan Forest Block (site-2)	Lalitpur	Matatila	YM/UP/CI/02/C	10.00	Ha	Conservation
3481	(25-03-28.20,78-22-42.50)	Vangan Forest block	Lalitpur	Matatila	YM/UP/CI/02/C	48.00	Ha	Conservation

UID.	GPS	Treatment Site name	Div.	Range	Model code	Model Qty	Model unit	Landscape
1	2	3	4	5	6	7	8	9
2421	(24-56-02.3,78-15-25.4); (24-56-17.1,78-15-43.4); (24-56-21.5,78-16-20.2); (24-56-11.3,78-16-17.2)	Menwara Forest Block (Site 2)	Lalitpur	Jakhaura	YM/UP/CI/02/C	0.11	Ha	Conservation
2425	(24-57-38.1,78-17-44.3); (24-57-34.3,78-17-51.2); (24-57-39.2,78-17-51.4); (24-57-37.2,78-18-01.2)	Dhurwara Forest Block (Site 2)	Lalitpur	Jakhaura	YM/UP/CI/02/C	0.11	Ha	Conservation
2435	(24-58-18.7,78-18-24.3); (24-58-09.3,78-18-33.2); (24-58-13.7,78-18-37.4); (24-58-22.1,78-18-47.3)	Kotra Forest Block	Lalitpur	Jakhaura	YM/UP/CI/02/C	0.12	Ha	Conservation
Total						192.84	Ha	
2497	(29-57-33.96,77-38-36); (29-57-36.42,77-38-39.78); (29-57-36.84,77-38-41.7)	Ugrau Attwaal	Saharanpur	Saharanpur	YM/UP/CI/02/C	40.00	Ha	Conservation
3395	(29-59-51.24,77-41-26.88); (29-59-52.56,77-41-25.2); (29-59-54.36,77-41-23.3); (29-59-57.66,77-41-25.52)	Mehmudpur Tiwal	Saharanpur	Saharanpur	YM/UP/CI/02/C	40.00	Ha	Conservation
3397	(29-57-11.34,77-38-11.16); (29-57-8.76,77-38-5.34); (29-57-12.24,77-38-12.78)	Narpur, Khajuri Akbarpur	Saharanpur	Saharanpur	YM/UP/CI/02/C	14.00	Ha	Conservation
Total						94.00	Ha	
2372	(30-15-24.96,77-49-25.74); (30-15-27.82,77-49-26.76)	Kaluwala (Berseri)	Shivalki	Mohand	YM/UP/CI/02/C	20.00	Ha	Conservation
Total						20.00		
2132	(25-39-10.62,78-59-35.28)	Pathreri Reserve Forest	Jhansi	Bamor	YM/UP/CI/02/C	0.20	Ha	Conservation
2134	(25-46-9.9,79-17-6.6); (25-12-34.9,78-33-0.48); (25-12-41.9,78-33-0.65)	Rayama Forest Block	Jhansi	Bamor	YM/UP/CI/02/C	0.18	Ha	Conservation
Total						0.38		
Grand Total						1007.60		

182

Forestry Interventions for Yamuna (Year 2021-22)

Conservation Interventions-YM/UP/CI/02/D

UID.	GPS	Treatment Site name	Div.	Range	Model code	Model Qty	Model unit	Landscape
1	2	3	4	5	6	7	8	9
2426	{24-57-38.2,78-17-44.3}; {24-57-34.3,78-17-51.2}; {24-57-39,2,78-17-51.4}; {24-57-37.2,78-18-01.2}	Dhurwara Forest Block (Site 3)	Lalitpur	Jakhaura	YM/UP/CI/02/D	1.90	Ha	Conservation
						1.90		

183

Forestry Interventions for Yamuna (Year 2021-22)

Conservation Interventions-YM/UP/CI/02/F

UID.	GPS	Treatment Site name	Div.	Range	Model code	Model Qty	Model unit	Landscape
1	2	3	4	5	6	7	8	9
2073	{24-27-28.8,78-16-43.3}; {24-27-09.7,78-17-11.6}; {25-07-14.60,78-29-24.67}	Dhojri Forest Block	Lalitpur	Lalitpur	YM/UP/CI/02/F	12.00	Ha	Conservation
2557	{24-32-35.9,78-17-05.6}; {24-32-20.2,78-16-41.8}; {24-32-45.9,78-17-08.1}; {24-32-25.9,78-17-07.1}	Jakhlaun/Bandagudha Forest Block	Lalitpur	Lalitpur	YM/UP/CI/02/F	12.00	Ha	Conservation
						24.00		

Forestry Interventions for Yamuna (Year 2021-22)

Conservation Interventions-YM/UP/CI/02/G

URD.	GPS	Treatment Site name	Div.	Range	Model code	Model Qty	Model unit	Landscape
1	2	3	4	5	6	7	8	9
1958	(27-19-38.12,78-64-12.00)	Nawalch Forest Block-1,2,3,4	Agra Soc. For. Div.	Athmadpur	YM/UP/CI/02/G	23.26	Ha	Conservation
1969	(26-52-18.30,78-45-40.70)	Ntagya Forest Block 1,2,3,4	Agra Soc. For. Div.	Jaitpur	YM/UP/CI/02/G	23.26	Ha	Conservation
1992	(26-58-05.63,78-28-34.88)	Rajaura Forest Block 1,2,3,4	Agra Soc. For. Div.	Finahat	YM/UP/CI/02/G	23.26	Ha	Conservation
1996	(26-57-16.82,78-30-01.30)	Baleai Forest Block-1,2,3,4	Agra Soc. For. Div.	Finahat	YM/UP/CI/02/G	23.26	Ha	Conservation
2003	(27-19-26.36,77-57-38.58)	Moua Part-1,2,3,4	Agra Soc. For. Div.	Baipur	YM/UP/CI/02/G	23.26	Ha	Conservation
5389		Taj Van block Part 2	Agra Soc. For. Div.	Shahar	YM/UP/CI/02/G	5.60	Ha	Conservation
5389	(27-10-49.95,78-07-52.53)	Taj Part 2	Agra Soc. For. Div.	Baipur	YM/UP/CI/02/G	5.60	Ha	Conservation
Total						127.52		
3914	(26-22-10,79-17-07); (26-22-18,79-16-39); (26-27-56,79-16-52)	Farha Van block	Auraiya	Auraiya	YM/UP/CI/02/G	106.00	Ha	Conservation
3918	(26-27-12,79-17-13); (26-27-14,79-18-01); (26-27-37,79-17-48)	Farha Van block	Auraiya	Auraiya	YM/UP/CI/02/G	106.00	Ha	Conservation
3925	(26-25-23.5,79-22-19.9); (26-25-36,79-22-41.2); (26-25-35,6,79-22-34,2)	Shauhi Van block	Auraiya	Auraiya	YM/UP/CI/02/G	52.92	Ha	Conservation
3930	(26-28-51,79-16-39); (26-28-55,79-16-59); (26-29-03,79-16-43)	Kha Van block	Auraiya	Auraiya	YM/UP/CI/02/G	106.00	Ha	Conservation
Total						376.92		
3945	(26-56-58.5,78-37-00.3)	Mohammadpur Nadai Van block	Firozabad Soc. For.	Sirsaganj	YM/UP/CI/02/G	23.26	Ha	Conservation
3959	(27-06-40.80,78-15-11.30)	Nagla Sindh Van block	Firozabad Soc. For.	Firozabad	YM/UP/CI/02/G	23.26	Ha	Conservation
3960	(27-05-14.50,78-14-12.80)	Gwaral Van block	Firozabad Soc. For.	Firozabad	YM/UP/CI/02/G	23.26	Ha	Conservation
3961	(26-59-02.28,78-33-43.29)	Atapur Van block	Firozabad Soc. For.	Shikohabad	YM/UP/CI/02/G	23.26	Ha	Conservation
3963	(26-56-18.18,78-33-28.22)	Shazadpur Dindoli Van block	Firozabad Soc. For.	Shikohabad	YM/UP/CI/02/G	23.26	Ha	Conservation
3986	(27-08-19.79,78-22-11.34)	Datauli Van block	Firozabad Soc. For.	Firozabad	YM/UP/CI/02/G	11.63	Ha	Conservation
Total						127.95		
2521	(25-04-26.85,80-52-10.77); (25-4-29.126,80-52-6.6); (25-4-28.232,80-52-8.308); (25-4-26.664,80-52-6.783); (25-4-26.668,80-52-11.416); (25-4-24.594,80-52-10.434)	Sati Anousuya Rest House (Dadri Van Block)	For. and Wildlife Div. Chitrakoot	Markundi	YM/UP/CI/02/G	100.00	Ha	Conservation
2534	(25-02-1.03,80-55-13.6); (25-02-9.8,80-55-13.5); (25-02-09.8,80-55-14.1); (25-02-10.3,80-55-14.1)	Sabari waterfall (Garsaraya van block)	For. and Wildlife Div. Chitrakoot	Markundi	YM/UP/CI/02/G	30.00	Ha	Conservation
Total						130.00		
5382		Hankishapur Forest Block	Kanpur Dehat	Bhogiapur	YM/UP/CI/02/G	107.64	Ha	Conservation
Total						107.64		
2092	(24-57-49.76,78-23-31.05)	Rajpur Forest Block	Lalitpur	Mutatila	YM/UP/CI/02/G	26.40	Ha	Conservation
Total						26.40		
2318	(25-48-10.14,79-22-10.74); (25-48-10.24,79-22-15.66); (25-48-17.34,79-22-14.16); (25-48-16.56,79-22-17.38)	Kamtha	Orai Soc. For. Div	Att	YM/UP/CI/02/G	20.00	Ha	Conservation
Total						20.00		
Grand Total						916.43		

Forest division wise details of Soil and moisture conservation works (Others)

क्र. सं.	प्रभाग का नाम	रेज का नाम	डिवर कैम्पेस्ट का नाम	उपचार हेतु चयनित क्षेत्र का विवरण			क्षेत्र का सर्वेक्षण कार्य के सम्बन्ध में मांग	बन्धी का निर्माण कार्य के सम्बन्ध में मांग	ड्राई चैकडेम का निर्माण कार्य के सम्बन्ध में मांग	कन्सर्वेण्ड का निर्माण कार्य के सम्बन्ध में मांग	तालाब का निर्माण कार्य के सम्बन्ध में मांग	पक्का चैकडेम का निर्माण कार्य के सम्बन्ध में मांग
				क्षेत्र का नाम	क्षेत्रफल (हे.)	सू-निर्देशांक (अक्षांश एवं देशांतर)						
1	2	3	4	5	6	7	8	9	10	11	12	13
1	शिवातिक	बलकवा	चमुगा	करोन्दी बीट नं-1 किर्नाल नाला	100	30 24 21.90 N 77 35 29.72 E	0	0	100	2500	2	0
				करोन्दी बीट नं-1 पानी चाली रोई	150	30 23 09.90 N 77 36 36.82 E	0	0	150	0	0	0
			चमुगा	चण्डी बीट कुण्डो सोल	100	30 18 02.376 N 77 39 20.280 E	0	0	100	2500	2	0
				चण्डी बीट डारना घाटी प्रथम	90	30 20 02.604 N 77 42 02.720 E	0	0	90	0	0	0
				चण्डी बीट डारना घाटी द्वितीय	90	30 19 58.123 N 77 41 53.466 E	0	0	90	0	0	0
				चण्डी बीट डारना घाटी तृतीय	70	30 19 44.088 N 77 41 54.632 E	0	0	70	0	0	0
				चण्डी बीट हाकवाली	120	30 19 26.715 N 77 41 49.374 E	0	0	120	0	0	0
				चण्डी बीट खारवाला	60	30 19 08.566 N 77 40 06.606 E	0	0	60	0	0	0
			चमुगा	खैरोवाली पूर्वी बीट बनरिया खंड	200	30 15 56.585 N 77 41 01.908 E	0	0	200	2500	3	0
				खैरोवाली पूर्वी बीट कांडिया खंड	500	30 17 15.690 N 77 39 31.926 E	0	0	500	0	0	0
				खैरोवाली पूर्वी बीट चौकी खंड	70	30 17 17.045 N 77 39 30.671 E	0	0	70	0	0	0

186

क्र. सं.	प्रभाग का नाम	खेत का नाम	खेत की वर्गीकरण का नाम	उपचार हेतु उपलब्ध क्षेत्र का विवरण								
				क्षेत्र का नाम	क्षेत्रफल (हे.)	पू. निर्देशांक (क्षेत्र का सं. सं. सं.)	क्षेत्रीय	क्षेत्रीय	क्षेत्रीय	क्षेत्रीय	क्षेत्रीय	क्षेत्रीय
1	2	3	4	5	6	7	8	9	10	11	12	13
				उपचार हेतु पूर्ण क्षेत्र मजसूमा क्षेत्र	100	30 18 30.659 N 70 41 43.686 E	0	0	100	0	0	0
				उपचार हेतु पूर्ण क्षेत्र नालीय क्षेत्र	200	30 17 20.868 N 77 39 43.859 E	0	0	200	0	0	0
				उपचार हेतु पूर्ण क्षेत्र बाँधनक्षेत्र	150	30 17 21.720 N 77 39 26.608 E	0	0	150	0	0	0
				उपचार हेतु पूर्ण क्षेत्र सुखा क्षेत्र	120	30 17 20.207 N 77 39 26.608 E	0	0	120	0	0	0
			उपचार	उपचार क्षेत्र कृषिपाली	180	30 20 14.68 N 77 36 59.22 E	0	0	180	0	0	0
				उपचार क्षेत्र कालकाली	150	30 20 16.744 N 77 37 02.143 E	0	0	150	0	0	0
				उपचार क्षेत्र बाकीपाला	150	30 20 36.567 N 77 36 34.982 E	0	0	150	0	0	0
				उपचार क्षेत्र साविरा क्षेत्र	60	30 20 18.050 N 77 37 01.842 E	0	0	60	0	0	0
				उपचार क्षेत्र विक्रम गाँधी क्षेत्र	70	30 22 25.572 N 77 36 28.699 E	0	0	70	0	0	0
				उपचार क्षेत्र सरला क्षेत्र	45	30 22 14.964 N 77 37 56.203 E	0	0	45	0	0	0
				उपचार क्षेत्र केशवपाला	60	30 22 17.542 N 77 37 43.051 E	0	0	60	0	0	0
				उपचार क्षेत्र चिन्मयी पाला	50	30 22 02.055 N 77 36 29.712 E	0	0	50	0	0	0
			उपचार	उपचार क्षेत्र चिन्मयी क्षेत्र चण्डी खाली	120	30 20 04.404 N 77 39 04.408 E	0	0	120	0	0	0
				उपचार क्षेत्र चिन्मयी क्षेत्र नाली	80	30 20 07.314 N 77 39 17.160 E	0	0	80	0	0	0

क्र.सं.	प्रभाग का नाम	रेज का नाम	रिवर कैम्पेन्ट का नाम	उपभार हेतु परामित क्षेत्र का विवरण			क्षेत्र का सर्वेक्षण कार्य के सम्बन्ध में मांग	बन्दी का निर्माण कार्य के सम्बन्ध में मांग	ट्राई चैकडेम का निर्माण कार्य के सम्बन्ध में मांग	कन्सुलटन्ट का निर्माण कार्य के सम्बन्ध में मांग	सालाब का निर्माण कार्य के सम्बन्ध में मांग	पक्का चैकडेम का निर्माण कार्य के सम्बन्ध में मांग
				क्षेत्र का नाम	क्षेत्रफल (हेक्)	भू-निर्देशांक (अक्षांश एवं देशांतर)						
1	2	3	4	5	6	7	8	9	10	11	12	13
				बादशाहीबाग रोड जालीखला	45	30 20 07.181 N 77 39 24.113 E	0	0	45	0	0	0
				बादशाहीबाग रोड हाथी पत्थर	55	30 20 09.270 N 77 39 30.371 E	0	0	55	0	0	0
				बादशाहीबाग रोड तपस्वि बाला	50	30 20 10.919 N 77 39 41.466 E	0	0	50	0	0	0
				बादशाहीबाग रोड गोदानबाला-प्रथम	40	30 20 18.557 N 77 40 04.415 E	0	0	40	0	0	0
				बादशाहीबाग रोड नालकागनी	45	30 20 19.158 N 77 40 23.886 E	0	0	45	0	0	0
				बादशाहीबाग रोड गोदानबाला-द्वितीय	75	30 20 19.236 N 77 40 24.653 E	0	0	75	0	0	0
				बादशाहीबाग रोड सालाबाली	90	30 20 19.200 N 77 40 25.001 E	0	0	90	0	0	0
				बादशाहीबाग रोड नैसबाहा प्रथम	75	30 20 21.114 N 77 40 33.630 E	0	0	75	0	0	0
				बादशाहीबाग रोड नैसबाहा द्वितीय	40	30 20 22.967 N 77 40 37.007 E	0	0	40	0	0	0
				बादशाहीबाग रोड तुलसीबाहा प्रथम	50	30 20 32.951 N 77 40 44.526 E	0	0	50	0	0	0
				बादशाहीबाग रोड तुलसीबाहा द्वितीय	80	30 20 32.214 N 77 40 50.177 E	0	0	80	0	0	0
				बादशाहीबाग रोड चलीट नवम	50	30 20 32.508 N 77 40 48.965 E	0	0	50	0	0	0
				बादशाहीबाग रोड चलीट द्वितीय	30	30 20 32.874 N 77 40 51.504 E	0	0	30	0	0	0
				बादशाहीबाग रोड गोदानबाला	75	30 20 20.171 N 77 40 10.523 E	0	0	75	0	0	0

क्र. सं.	प्रकार का नाम	ट्रैज का नाम	रिवर क्षेत्रों के नाम	उपचार हेतु चयनित क्षेत्र का विवरण				क्षेत्र का सर्वेक्षण कार्य के समन्वय में नाम	क्षेत्र का निर्माण कार्य के समन्वय में नाम	गार्ड बैंक के निर्माण कार्य के समन्वय में नाम	गार्ड बैंक के निर्माण कार्य के समन्वय में नाम	वाटरवाय का निर्माण कार्य के समन्वय में नाम	वाटरवाय का निर्माण कार्य के समन्वय में नाम	पक्का बैंक के निर्माण कार्य के समन्वय में नाम
				क्षेत्र का नाम	क्षेत्रफल (हे.)	पू. दिशांक (क्षेत्रांतर एवं क्षणिक)	मौलिक							
1	2	3	4	5	6	7	8	9	10	11	12	13		
				बदनाशिया बैंक बंदियाली भाग - 1 से 7	150	30 20 38.832 N 77 41 07.407 E	0	0	150	0	0	0		
				बदनाशिया बैंक सुरवाँ भाग-1 से 6	120	30 20 51.085 N 77 40 55.843 E	0	0	120	0	0	0		
				शाकुलवी बैंक	80.00	30 27 50.51 77 74 21.94	0	0	60	1300	1	0		
				शाकुलवी बैंक परिसर	60.00	30 16 56.50 77 42 45.23	0	0	50	1200	1	0		
				बादकला 24वीं यूई	60.00	30 26 49.76 77 72 22.00	0	0	50	1200	1	0		
				विरवांड	4355.00		0.00	0.00	4315.00	11200	10.00	0.00		
2	आँसी	विरवांड	बेलावा	बेलावा वन ब्लॉक	80.00	N 25°30'25.7" E 79°00'57.7"	80	4400	0	1790	1200	0		
				विरवाण्ड	70.00	N 25°30'38.5" E 78°56'37.5"	70	4400	0	1790	1200	0		
				गुरखराव	100.00	N 25°34'34.1" E 079°21'54.2"	100	10800	0	2475	1500	0		
				बानीर	100.00	N 25°44.723 E 079°21.013	100	10800	0	2475	1500	0		
				बानीर	100.00	N 25°45'01.17" E 079°04'25.37"	100	10800	0	2475	1500	0		
				बानीर	100.00	N 25°46'08.53" E 079°20'34.25"	100	10800	0	2475	1500	0		
				नाँद	150.00	N 25°53'22.2" E 78°53'50.8"	150	16500	0	3160	2500	0		
				नाँद	100.00	N 25°56'56.27" E 78°56'39.25"	100	10800	0	2475	1500	0		
				नाँद	100.00	N 25°50'03.00" E 78°09'45.00"	100	10800	0	2475	1500	0		
				नाँद	50.00	N 25°48'45.11" E 79°03'44.46"	50	4400	0	1790	1200	0		
				नाँद	100.00	N 25°46'02.4" E 79°02'36.00"	100	10800	0	2475	1500	0		

FIELD NO. 2507-2508-2509-2510-2511-2512-2513-2514-2515-2516-2517-2518-2519-2520-2521-2522-2523-2524-2525-2526-2527-2528-2529-2530-2531-2532-2533-2534-2535-2536-2537-2538-2539-2540-2541-2542-2543-2544-2545-2546-2547-2548-2549-2550-2551-2552-2553-2554-2555-2556-2557-2558-2559-2560-2561-2562-2563-2564-2565-2566-2567-2568-2569-2570-2571-2572-2573-2574-2575-2576-2577-2578-2579-2580-2581-2582-2583-2584-2585-2586-2587-2588-2589-2590-2591-2592-2593-2594-2595-2596-2597-2598-2599-2600

189

क्र. सं.	प्रभाग का नाम	रेज. का नाम	रिवर कैम्पेन्ट का नाम	अपचार हेतु व्युत्पन्न क्षेत्र का विवरण			क्षेत्र का सर्वेक्षण कार्य के सम्बन्ध में मांग	बन्धी का निर्माण कार्य के सम्बन्ध में मांग	ड्राई चैकडेम का निर्माण कार्य के सम्बन्ध में मांग	कन्स्ट्रक्शन् का निर्माण कार्य के सम्बन्ध में मांग	लालाब का निर्माण कार्य के सम्बन्ध में मांग	चक्का चैकडेम का निर्माण कार्य के सम्बन्ध में मांग
				क्षेत्र का नाम	क्षेत्रफल (हे.)	भू-निर्विधाक (लंबाई एवं दिशांतर)						
1	2	3	4	5	6	7	8	9	10	11	12	13
		मोट	देतबा	परेछा वन ब्लॉक	100.00	N 25°44'41.9" E 79°02'40.8"	100	10800	0	2475	1500	0
		मकरानीपुर	घरान	बरीरा वन ब्लॉक	50.00	N 25°21'59.10" E 79°17'28.20"	50	4400	0	1790	1200	0
		मकरानीपुर	मलान	नयागांव वन ब्लॉक	40.00	N 25°16'34.20" E 79°15'20.60"	40	3400	0	1510	1000	0
		बधीना	देतबा	सहरदकपुरा वन ब्लॉक	100.00	N 25°15'23.50" E 78°34'12.07"	100	10800	0	2475	1500	0
		बधीना	देतबा	बधीना वन ब्लॉक	100.00	N 25°14'57.60" E 78°28'54.60"	100	10800	0	2475	1500	0
		डांसी	बेठवा	सिजवाहा वन ब्लॉक	50.00	N 25°27'11.38" E 78°28'58.49"	50	4400	0	1790	1200	0
		डांसी	बिजौली नाला	सैथर वन ब्लॉक	50.00	N 25°21'56.29" E 78°33'42.13"	50	4400	0	1790	1200	0
3	डांसी ललितपुर				1540.00		1540.00	154300	0.00	40160.00	25700	0.00
		माताटीला	बेठवा	भुलेन्दा	100.00	N-24°55'30.12" E-078°02'18.10"	100	4574	800	32.4	7200	0
		माताटीला	बेठवा	पिपरा	100.00	N-24°53'08.20" E-078°04'13.50"	100	4574	800	32.4	7200	0
		माताटीला	बेठवा	राजपुर	100.00	N-24°57'22.30" E-078°02'55.10"	100	4574	800	32.4	7200	0
		माताटीला	बेठवा	बिजौरावा	150.00	N-24°57'03.20" E-078°02'16.50"	150	6800	1200	64.8	10500	0
		ललितपुर	बेठवा	धीजरी	100.00	N-24°27'09.70" E-078°01'71.06"	100	5000	850	0	7000	0
		ललितपुर	मरका नाला	दुधई पारिषधी	200.00	N-24°24'38.10" E-078°02'24.30"	200	9600	1850	0	14000	0
		ललितपुर	सीता झरिया	दुधई पूर्वी	200.00	N-24°23'39.30" E-078°02'08.10"	200	9600	1850	0	14000	0
		शर	शहजद	बरीदडांग	100.00	N-24°53'08.90" E-078°03'10.60"	100	3500	3600	0	700	0

190

SMC

क्र. सं.	प्रजात का नाम	रेंज का नाम	रिवर कैटेगरी का नाम	उपचार हेतु संचालित क्षेत्र का विवरण												
				क्षेत्र का नाम	क्षेत्रफल (हे.0)	N-सिटीकोड (क्षेत्र का संकेत)	क्षेत्र का संदर्भण कार्ड के सम्बन्ध में गाँव	क्षेत्र का निर्माण कार्ड के सम्बन्ध में गाँव	डाई ड्रैजिंग का निर्माण कार्ड के सम्बन्ध में गाँव	कन्सुएण्ड का निर्माण कार्ड के सम्बन्ध में गाँव	एलान का निर्माण कार्ड के सम्बन्ध में गाँव	चलान ड्रैजिंग का निर्माण कार्ड के सम्बन्ध में गाँव				
1	2	3	4	5	6	7	8	9	10	11	12	13				
		जखीरा	बेतवा	बुरवासा	40.00	N-24°57'29.05" E-078°01'37.30"	40	1000	1650	0	0	0				
		जखीरा	बेतवा	कोटरा	50.00	N-24°58'19.30" E-078°01'50.50"	50	1450	1800	0	0	0				
		जखीरा	बेतवा	दुईरा	40.00	N-24°53'52.90" E-078°02'01.440"	40	1000	1650	0	0	0				
		नहरावा	झिरा नाला	बापरा	100.00	N-24°13'15.01" E-078°05'07.50"	100	3900	2500	0	3000	0				
		नहरावा	मुहफारा नाला	बखरा	100.00	N-24°15'50.41" E-078°04'29.40"	100	3900	2500	0	3000	0				
		नहरावा	झिरा नाला / बेलन नाला	गोठरा	100.00	N-24°11'14.37" E-078°04'16.60"	100	3900	2500	0	3000	0				
		रूट	कहटा वनब्लाक		200.00	25 50 583 079 33 638	200	200	0	0	0	0				
		रूट	सिकरी वनब्लाक		200.00	25 57 292 079 33 392	200	200	0	0	0	0				
		नियानतपुर	यमुना	रायपुर वनब्लाक	150.00	26 03 207 079 09 076	150	150	0	0	0	0				
		कालपी	यमुना	कालपी आलमपुर वनब्लाक	150.00	26 01 376 079 23 122	150	150	0	0	0	0				
		कदीरा	यमुना	गडीरिया वनब्लाक	150.00	25 54 06 96 079 33 01 47	150	150	0	0	0	0				
		कदीरा	यमुना	कहटा हनीरपुर वनब्लाक	150.00	26 07 224 079 02 309	150	150	0	0	0	0				
		राननीन	यमुना	तीहई वनब्लाक	150.00	26 07 268 079 02 155	150	150	0	0	0	0				
					1480.00		1480.00	63372	24350	162.00	76800	0.00				
4	उरई (जालीन)	माथीगढ़	पहुज	गोपालपुरा वनब्लाक	200.00	25 50 232 079 25 331	200	200	0	0	0	0				

क्र. सं.	प्रभाग का नाम	रेख का नाम	रिवर कैम्पेन्ट का नाम	उपचार हेतु धर्यातित क्षेत्र का विवरण			क्षेत्र का सर्वेक्षण कार्य के सम्बन्ध में मांग	बन्दी का निर्माण कार्य के सम्बन्ध में मांग	डाई सैकॉन का निर्माण कार्य के सम्बन्ध में मांग	कन्स्ट्रक्शन् का निर्माण कार्य के सम्बन्ध में मांग	सालाब का निर्माण कार्य के सम्बन्ध में मांग	पक्का सैकॉन का निर्माण कार्य के सम्बन्ध में मांग
				क्षेत्र का नाम	क्षेत्रफल (हे.)	मु.निर्देशांक (अक्षांश एवं देशांतर)						
1	2	3	4	5	6	7	8	9	10	11	12	13
			यमुना	विजुआपुर वनब्लॉक	100.00	26 10 242 079 00 3823	100	100	0	0	0	0
		उरई	वेतवा	दवरी वनब्लॉक	100.00	26 05 1342 079 01 536	100	100	0	0	0	1
			वेतवा	टीकर वनब्लॉक	150.00	26 07 2389 079 00 083	150	150	0	0	0	1
		काँच	पहुज	डांग गटैया वनब्लॉक	100.00	26 03 494 078 59 392	100	100	0	0	0	1
			पहुज	खैराई वनब्लॉक	150.00	26 08 263 078 59 160	150	150	0	0	0	0
		उरई (जालीन)			2100.00		2100.00	2100	0.00	0.00	7.00	0.00
5	चित्रकूट	मानिकपुर	-	चूल्ही	296.00	N25 04.725 E81 02.257	296	18233	0	0	5819	2
		मारखण्डी	-	अमदुरनेरुआ	315.00	N25 03.620 E80 57.008	315	22621	0	0	6216	2
		रेपुरा	-	रुनुवा	570.00	N25 07.173 E81 06.101	570	39655	0	0	7328	3
		कर्वी	-	पहरा	296.00	N25 11.133 E80 46.944	296	23052	0	0	6466	2
		बरगढ़	-	बरियारीकला	305.00	N25 12.367 E81 28.087	305	21448	0	0	6595	2
		चित्रकूट			1782.00		1782.00	125009	0.00	0.00	32422	11.00
6	बादा	सिन्दवारी	केन	केलानी पश्चिमी	50.00	N25 44.41.80 E80 24 41.32	50	7500	0	0.00	0	0.00
		सिन्दवारी	केन	केलानी पूर्वी	25.00	N25 44 32.90 E80 25 14.65	25	3750	0	0.00	0	0.00
		सिन्दवारी	केन	नरी प्रथम	30.00	N25 43 54.51 E80 26 19.07	30	4500	0	0.00	0	0.00
		सिन्दवारी	केन	नरी द्वितीय	20.00	N25 43 44.52 E80 26 32.88	20	3000	0	0.00	0	0.00
		सिन्दवारी	यमुना	ईरा	25.00	N25 42 20.59 E80 36 11.62	25	3750	0	0.00	0	0.00
		सिन्दवारी	यमुना	अमलीकोर	30.00	N25 41 42.01 E80 38 51.11	30	4500	0	0.00	0	0.00

192

क्र.सं.	प्रभाग का नाम	खेत का नाम	खेत के मालिक का नाम	व्यवहार हेतु उपयुक्त क्षेत्र का विवरण		क्षेत्रफल (हेक्)	ए.डि.सि.सि.के. (सिंचना) एवं ड्रिप सिंचना	क्षेत्र का सर्वेक्षण कार्य के सम्बन्ध में मंजूर	क्षेत्र का निर्माण कार्य के सम्बन्ध में मंजूर	ड्राई चैकडैम का निर्माण कार्य के सम्बन्ध में मंजूर	कान्यारूपाक का निर्माण कार्य के सम्बन्ध में मंजूर	वाहान का निर्माण कार्य के सम्बन्ध में मंजूर	प्रस्तावित चैकडैम का निर्माण कार्य के सम्बन्ध में मंजूर
				क्षेत्र का नाम	क्षेत्रफल (हेक्)								
1		सिन्धवादे	राजुगा	मवा	75.00	N25 39 47.78 E80 38 17.49	75	11250	0	0.00	0	0.00	
		सिन्धवादे	श्रीग	चैकडे	100.00	N25 40 31.50 E80 20 30.87	100	15000	0	0.00	0	0.00	
		बकरु	श्रीग	उपखंड	100.00	N25 21 15.14 E80 48 37.68	100	15000	0	0.00	0	0.00	
		बकरु	राजुगा	बनारसपुर	40.00	N25 39 5.92 E80 40 46.20	40	6000	0	0.00	0	0.00	
		दलानी	केन	श्रीग	50.00	N25 44 55.2 E80 20 50.7	50	7500	0	0.00	0	0.00	
		बकरु	केन	बनारसपुर चैकडे	40.00	N25 17 13.96 E80 19 19.55	40	6000	0	0.00	0	0.00	
		बकरु	केन	बनारसपुर चैकडे	100.00	N25 01 58.22 E80 32 2.95	100	0	10000	0.00	0	0.00	
		बकरु	श्रीग	बनारसपुर	75.00	N25 3 58.28 E80 42 57.64	75	0	7500	0.00	0	0.00	
		बकरु	श्रीग	श्रीग	25.00	N25 5 43.49 E80 41 49.80	25	0	2500	0.00	0	0.00	
		बकरु	केन	भदरवाडा	25.00	N25 21 0.01 E80 18 53.25	25	3750	0	0.00	0	0.00	
		बकरु	श्रीग	श्रीग	25.00	N25 10 3.73 E80 30 8.24	25	3750	0	0.00	0	0.00	
		बकरु	श्रीग	कुलसारी	25.00	N25 9 29.30 E80 34 23.93	25	3750	0	0.00	0	0.00	
		बकरु	श्रीग	विपरीत	25.00	N25 10 40.57 E80 33 36.86	25	3750	0	0.00	0	0.00	
		बकरु	श्रीग	राजसोहन	25.00	N25 09 31.09 E80 33 29.48	25	3750	0	0.00	0	0.00	
		बकरु	केन	भदरवाडा	20.00	N25 35 3.97 E80 15 46.41	20	3000	0	0.00	0	0.00	
		बकरु	केन	कुलसारी	20.00	N25 27 19.75 E80 17 28.44	20	3000	0	0.00	0	0.00	
7	बकरु	श्रीग	श्रीग	विपरीत	950.00	N 25° 14' 17.5" E 079° 45' 07.1"	950.00	5502	20000	0.00	0.00	1837	0.00

क्र० सं०	प्रमाण का नाम	रेज का नाम	रिवर कैम्पेन्ट का नाम	समथार हेतु चयनित क्षेत्र का विवरण			क्षेत्र का सर्वेक्षण कार्य के सम्बन्ध में मांग	बन्दी का निर्माण कार्य के सम्बन्ध में मांग	ड्राई बैकडैम का निर्माण कार्य के सम्बन्ध में मांग	क्यूवण्ड का निर्माण कार्य के सम्बन्ध में मांग	तालाब का निर्माण कार्य के सम्बन्ध में मांग	पक्का बैकडैम का निर्माण कार्य के सम्बन्ध में मांग
				क्षेत्र का नाम	क्षेत्रफल (हे०)	%-निर्दिष्टांक (इंसाय, एंश, देशांतर)						
1	2	3	4	5	6	7	8	9	10	11	12	13
		महोबा	सर्गिल	सिखरडी	100.00	N 25° 14' 07.3" E 079° 46' 54.6"	100	11004	0	0.00	3674	0.00
		महोबा	रतौली बांध	दीवानगड	100.00	N 25° 19' 23.5" E 079° 57' 49.2"	100	11004	0	0.00	3674	0.00
		महोबा	रतौली बांध	रतौली	100.00	N 25° 19' 45.6" E 079° 57' 28.2"	100	11004	0	0.00	3674	0.00
		महोबा	सिलारपुर	घरा	100.00	N 25° 11' 11.3" E 079° 49' 00.7"	100	11004	0	0.00	3674	0.00
		बख्तगरी	मुंडार बांध	गोरखा	100.00	N 25° 23' 03.6" E 079° 36' 54.7"	100	11004	0	0.00	3674	0.00
		बख्तगरी	शुंढार बांध	कुंठार	90.00	N 25° 23' 42.5" E 079° 38' 44.4"	90	9904	0	0.00	3307	0.00
		बख्तगरी	सासट बांध	सासट	100.00	N 25° 16' 09.9" E 079° 42' 07.9"	100	11004	0	0.00	3674	0.00
		पनवाड़ी	धसान	बीसट	100.00	N 25° 26' 11.2" E 079° 21' 20.8"	100	11004	0	0.00	3674	0.00
		पनवाड़ी	धसान	खांडी-पधम	100.00	N 25° 30' 19.5" E 079° 23' 46.9"	100	11004	0	0.00	3674	0.00
		पनवाड़ी	धसान	खांडी-द्वितीय	100.00	N 25° 30' 18.6" E 079° 23' 46.2"	100	11004	0	0.00	3674	0.00
		पनवाड़ी	धसान	मानकी-प्रथम	100.00	N 25° 12' 70.3" E 079° 20' 17.5"	100	11004	0	0.00	3674	0.00
		पनवाड़ी	धसान	मानकी-द्वितीय	100.00	N 25° 12' 70.7" E 079° 20' 16.7"	100	11004	0	0.00	3674	0.00
		पनवाड़ी	धसान	धरवार	100.00	N 25° 22' 46.9" E 079° 19' 72.7"	100	11004	0	0.00	3674	0.00
		पनवाड़ी	धसान	नोनका	100.00	N 25° 21' 28.9" E 079° 32' 39.7"	100	11004	0	0.00	3674	0.00
		जैतपुर	धसान	बागीचा-प्रथम	100.00	N 25° 09' 38.00" E 079° 24' 56.00"	100	11004	0	0.00	3674	0.00
		जैतपुर	धसान	बचीरा-द्वितीय	100.00	N 25° 10' 31.00" E 079° 23' 57.00"	100	11004	0	0.00	3674	0.00
		जैतपुर	धसान	जैतपुर-प्रथम	100.00	N 25° 17' 58.00" E 079° 35' 06.00"	100	11004	0	0.00	3674	0.00

194

क्र. सं.	प्रभाग का नाम	देग का नाम	देवर कैंवरेट का नाम	उपचार हेतु धारित क्षेत्र का विवरण			क्षेत्र का वर्धन कार्ड के सम्बन्ध में माँग	क्षेत्र का निर्माण कार्ड के सम्बन्ध में माँग	सूई कैकरीन का निर्माण कार्ड के सम्बन्ध में माँग	कन्स्ट्रक्शन का निर्माण कार्ड के सम्बन्ध में माँग	पानल का निर्माण कार्ड के सम्बन्ध में माँग	पक्का कैकरीन का निर्माण कार्ड के सम्बन्ध में माँग
				क्षेत्र का नाम	क्षेत्रफल (हे.)	एन-प्लॉटिंग (क्षेत्रों में क्षेत्रफल)						
1	2	3	4	5	6	7	8	9	10	11	12	13
		कीर्पुर	पत्तण	कीर्पुर-दिनाथ	100.00	N 25°18'30.00" E 079° 35'26.00"	100	11004	0	0.00	3674	0.00
		कीर्पुर	पत्तण	कोरवारठ	100.00	N 25°18'30.00" E 079° 36'40.00"	100	11004	0	0.00	3674	0.00
		कीर्पुर	पत्तण	सुवर्णी	100.00	N 25°14'55.00" E 079° 37'46.00"	100	11004	0	0.00	3674	0.00
		कीर्पुर	पत्तण	अण्णार	100.00	N 25°10'40.00" E 079° 31'02.00"	100	11004	0	0.00	3674	0.00
	सर्दोबा				2140.00		2140.00	235486	0.00	0.00	78624	0.00
8	सर्दोबा	सर्दोबा	देववा	सर्दोबा/देववा	100.00	25 49°46.56 79 29°22.68	100	11004	0	0.00	3674	0.00
		सर्दोबा	देववा	देववा/सुवर्णी	100.00	25 48°42.72 79 31°54.72	100	11004	0	0.00	3674	0.00
		सर्दोबा	देववा	देववा/अण्णार	200.00	25 51°28.70 79 34°53.96	200	22008	0	0.00	7348	0.00
		सर्दोबा	देववा	अण्णार/देववा	200.00	25 53°58.30 79 39°02.56	200	22008	0	0.00	7348	0.00
		सर्दोबा	देववा	सुवर्णी	100.00	25 52°13.63 79 33°19.09	100	11004	0	0.00	3674	0.00
		सर्दोबा	देववा	सर्दोबा/देववा	100.00	25 54°42.69 79 37°59.80	100	11004	0	0.00	3674	0.00
		सर्दोबा	देववा	दिनाथ/अण्णार	200.00	25 54°06.68 79 37°25.92	200	22008	0	0.00	7348	0.00
		सर्दोबा	देववा	देववा	100.00	25 54°24.78 79 38°35.62	100	11004	0	0.00	3674	0.00
		सर्दोबा	देववा	पत्तण/दिनाथ	100.00	25 53°31.84 79 43°58.99	100	11004	0	0.00	3674	0.00
		सर्दोबा	देववा	सुवर्णी	100.00	25 49°59.55 79 42°11.29	100	11004	0	0.00	3674	0.00
		सर्दोबा	देववा	देववा	100.00	25 50°55.63 79 43°22.84	100	11004	0	0.00	3674	0.00
		सर्दोबा	देववा	सुवर्णी/देववा	50.00	25 50°55.63 79 43°22.84	50	5502	0	0.00	1837	0.00

क्र. सं.	प्रभाग का नाम	रेज का नाम	रिज अधीनस्थ का नाम	उपचार हेतु खर्चित क्षेत्र का विवरण			क्षेत्र का सर्वेक्षण कार्य के सम्बन्ध में मांग	शुद्धी का निर्माण कार्य के सम्बन्ध में मांग	ड्राई चैकडेम का निर्माण कार्य के सम्बन्ध में मांग	कन्स्ट्रक्शन का निर्माण कार्य के सम्बन्ध में मांग	तालाब का निर्माण कार्य के सम्बन्ध में मांग	पक्का चैकडेम का निर्माण कार्य के सम्बन्ध में मांग
				क्षेत्र का नाम	क्षेत्रफल (he)	रू. निर्देशांक (खंसा एवं दिशाएं)						
1	2	3	4	5	6	7	8	9	10	11	12	13
		सरीसा	बिरमा	देवखरी	200.00	25 50'55.63	200	22008	0	0.00	7348	0.00
		सरीसा	जैतवा	मेडीबाड़ा	200.00	25 50'23.78	200	22008	0	0.00	7348	0.00
		सरीसा	बैतवा	उपरदेवा	200.00	25 43'28.14	200	22008	0	0.00	7348	0.00
		सरीसा	बैतवा	हल्कापुर बैसा	200.00	25 51'01.35	200	22008	0	0.00	7348	0.00
		सरीसा	बैतवा	मुहम्मदपुर	50.00	25 43'46.54	50	5502	0	0.00	1837	0.00
		सरीसा	जैतवा	उपजांत	200.00	25 51'5.22	200	22008	0	0.00	7348	0.00
		हमीरपुर	चमुना	बिलौटा	80.00	26 03'41.57	80	8803	0	0.00	2939	0.00
		हमीरपुर	चमुना	सिधीपुर-1	100.00	26 05'27.18	100	11004	0	0.00	3674	0.00
		हमीरपुर	चमुना	सिधीपुर-1	100.00	26 05'07.59	100	11004	0	0.00	3674	0.00
		हमीरपुर	चमुना	उपरवाट	100.00	26 06'26.87	100	11004	0	0.00	2674	0.00
		हमीरपुर	चमुना	इलामपुर	50.00	25 57'39.04	50	5502	0	0.00	1837	0.00
		हमीरपुर	चमुना	चन्द्रपुर	50.00	25 58'52.12	50	5502	0	0.00	1837	0.00
		हमीरपुर	चमुना	संक्षुपर	50.00	80 05'29.29	50	5502	0	0.00	1837	0.00
		हमीरपुर	बैतवा	भारंसी	100.00	25 54'50.79	100	11004	0	0.00	3674	0.00
		हमीरपुर	बैतवा	पारां	50.00	25 54'52.00	50	5502	0	0.00	1837	0.00
		हमीरपुर	बैतवा	रुमडीर	100.00	80 02'50.71	100	11004	0	0.00	3674	0.00
		हमीरपुर	बैतवा	नैवा	50.00	25 54'57.57	50	5502	0	0.00	1837	0.00
		हमीरपुर	बैतवा	सिन्धुरी	100.00	25 53'38.52	100	11004	0	0.00	3674	0.00

196

SMC

क्र० सं०	प्रभाग का नाम	क्षेत्र का नाम	विबर क्षेत्र/सेन्ट का नाम	उपचार हेतु प्रयोजित क्षेत्र का विवरण								
				क्षेत्र का नाम	क्षेत्रफल (हे०)	रू-निर्देशन (सिंचाई या कृषि/वन)	क्षेत्र का सर्वेक्षण कार्य के सम्बन्ध में मीटर	क्षेत्र का निर्माण कार्य के सम्बन्ध में मीटर	सूक्ष्म क्षेत्रों का निर्माण कार्य के सम्बन्ध में मीटर	क-सुधार का निर्माण कार्य के सम्बन्ध में मीटर	पालाश का निर्माण कार्य के सम्बन्ध में मीटर	पक्का क्षेत्रों का निर्माण कार्य के सम्बन्ध में मीटर
1	2	3	4	5	6	7	8	9	10	11	12	13
	हमीरपुर	हमीरपुर	हमीरपुर	हमीरपुर	हमीरपुर	25 49 59.31	100	11004	0	0.00	3674	0.00
	हमीरपुर	हमीरपुर	हमीरपुर	हमीरपुर	हमीरपुर	79 52 13.63	100	11004	0	0.00	3674	0.00
	हमीरपुर	हमीरपुर	हमीरपुर	हमीरपुर	हमीरपुर	25 53 58.30	100	11004	0	0.00	3674	0.00
	हमीरपुर	हमीरपुर	हमीरपुर	हमीरपुर	हमीरपुर	79 39 02.56	100	11004	0	0.00	3674	0.00
	हमीरपुर	हमीरपुर	हमीरपुर	हमीरपुर	हमीरपुर	25 52 23.57	100	11004	0	0.00	3674	0.00
	हमीरपुर	हमीरपुर	हमीरपुर	हमीरपुर	हमीरपुर	79 56 49.61	100	11004	0	0.00	3674	0.00
	हमीरपुर	हमीरपुर	हमीरपुर	हमीरपुर	हमीरपुर	25 51 21.70	100	11004	0	0.00	3674	0.00
	हमीरपुर	हमीरपुर	हमीरपुर	हमीरपुर	हमीरपुर	79 53 31.32	100	11004	0	0.00	3674	0.00
	हमीरपुर	हमीरपुर	हमीरपुर	हमीरपुर	हमीरपुर	25 53 43.34	100	11004	0	0.00	3674	0.00
	हमीरपुर	हमीरपुर	हमीरपुर	हमीरपुर	हमीरपुर	80 15 47.4	100	11004	0	0.00	3674	0.00
	हमीरपुर	हमीरपुर	हमीरपुर	हमीरपुर	हमीरपुर	25 41 36.64	100	11004	0	0.00	3674	0.00
	हमीरपुर	हमीरपुर	हमीरपुर	हमीरपुर	हमीरपुर	79 46 48.94	200	22008	0	0.00	7348	0.00
	हमीरपुर	हमीरपुर	हमीरपुर	हमीरपुर	हमीरपुर	25 45 56.79	200	22008	0	0.00	7348	0.00
	हमीरपुर	हमीरपुर	हमीरपुर	हमीरपुर	हमीरपुर	79 23 03.29	200	22008	0	0.00	7348	0.00
	हमीरपुर	हमीरपुर	हमीरपुर	हमीरपुर	हमीरपुर	25 32 28.14	200	22008	0	0.00	7348	0.00
	हमीरपुर	हमीरपुर	हमीरपुर	हमीरपुर	हमीरपुर	79 24 51.91	100	11004	0	0.00	3674	0.00
	हमीरपुर	हमीरपुर	हमीरपुर	हमीरपुर	हमीरपुर	25 38 46.47	100	11004	0	0.00	3674	0.00
	हमीरपुर	हमीरपुर	हमीरपुर	हमीरपुर	हमीरपुर	79 22 50.57	100	11004	0	0.00	3674	0.00
	हमीरपुर	हमीरपुर	हमीरपुर	हमीरपुर	हमीरपुर	100.00	100	11004	0	0.00	3674	0.00
	हमीरपुर	हमीरपुर	हमीरपुर	हमीरपुर	हमीरपुर	25 39 45.15	100	11004	0	0.00	3674	0.00
	हमीरपुर	हमीरपुर	हमीरपुर	हमीरपुर	हमीरपुर	79 24 53.65	100	11004	0	0.00	3674	0.00
	हमीरपुर	हमीरपुर	हमीरपुर	हमीरपुर	हमीरपुर	25 39 45.15	100	11004	0	0.00	3674	0.00
	हमीरपुर	हमीरपुर	हमीरपुर	हमीरपुर	हमीरपुर	79 24 32.38	200	22008	0	0.00	7348	0.00
	हमीरपुर	हमीरपुर	हमीरपुर	हमीरपुर	हमीरपुर	25 39 55.47	200	22008	0	0.00	7348	0.00
	हमीरपुर	हमीरपुर	हमीरपुर	हमीरपुर	हमीरपुर	79 23 28.58	200	22008	0	0.00	7348	0.00
	हमीरपुर	हमीरपुर	हमीरपुर	हमीरपुर	हमीरपुर	25 38 11.77	200	22008	0	0.00	7348	0.00
	हमीरपुर	हमीरपुर	हमीरपुर	हमीरपुर	हमीरपुर	79 22 15.76	100	11004	0	0.00	3674	0.00
	हमीरपुर	हमीरपुर	हमीरपुर	हमीरपुर	हमीरपुर	25 31 14.06	100	11004	0	0.00	3674	0.00
	हमीरपुर	हमीरपुर	हमीरपुर	हमीरपुर	हमीरपुर	79 25 47.24	100	11004	0	0.00	3674	0.00
	हमीरपुर	हमीरपुर	हमीरपुर	हमीरपुर	हमीरपुर	25 35 46.35	100	11004	0	0.00	3674	0.00
	हमीरपुर	हमीरपुर	हमीरपुर	हमीरपुर	हमीरपुर	79 23 29.35	170	18707	0	0.00	6236	0.00
	हमीरपुर	हमीरपुर	हमीरपुर	हमीरपुर	हमीरपुर	25 41 34.62	170	18707	0	0.00	6236	0.00
	हमीरपुर	हमीरपुर	हमीरपुर	हमीरपुर	हमीरपुर	79 23 11.98	40	24006	0	0.00	2400	0.00
	हमीरपुर	हमीरपुर	हमीरपुर	हमीरपुर	हमीरपुर	5500.00	5500.00	605220	0.00	0.00	202070	0.00
	हमीरपुर	हमीरपुर	हमीरपुर	हमीरपुर	हमीरपुर	26 21 49.78	40	24006	0	0.00	2400	0.00
	हमीरपुर	हमीरपुर	हमीरपुर	हमीरपुर	हमीरपुर	79 22 14 35 60	40	24006	0	0.00	2400	0.00

क्र० सं०	प्रभाग का नाम	रेज का नाम	रिपट क्लिपबैट का नाम	उपचार हेतु चयनित क्षेत्र का विवरण			क्षेत्र का सर्वेक्षण कार्य के सम्बन्ध में मांग	बची जा निर्माण कार्य के सम्बन्ध में मांग	ड्राई चैकडेम का निर्माण कार्य के सम्बन्ध में मांग	रन्डरपण्ड का निर्माण कार्य के सम्बन्ध में मांग	तालाब का निर्माण कार्य के सम्बन्ध में मांग	एक्का चैकडेम का निर्माण कार्य के सम्बन्ध में मांग
				क्षेत्र का नाम	क्षेत्रफल (हेक्)	N-निर्देशांक (लक्षार्ध एवं देशांतर)						
1	2	3	4	5	6	7	8	9	10	11	12	13
			संगुर	दालेसपुर	8.20	26.416389 79.778889	5	3000	0	0	1200	0
			संगुर	जुनारी बुजुर्ग	21.60	26.486111 79.779722	10	6000	0	0	1200	0
			संगुर	सरलापि बुजुर्ग	101.10	26° 26' 9.89 79° 51' 54.58	60	36000	0	0	4800	0
			संगुर	सन्धिपुर	66.00	26° 25' 49.93 79° 45' 29.23	50	30000	0	0	4800	0
		अकबरपुर	संगुर	सीरियापुर	32.60	26° 21' 15.52 79° 52' 26.62	20	12000	0	0	4800	0
					307.60		185.00	111000	0.00	0.00	19200	0.00
10	इटवा	बटपुरा	यमुना	विजयपुरा	200	26°47'59.59" N 78°52'53.73" E	200	120000	0	0	4800	0
		बडपुरा	यमुना	बेला	250	26°47'41.30" N 78°51'29.12" E	250	150000	0	0	6000	0
		बडपुरा	यमुना	किशरयान	400	26°45'31.64" N 78°57'57.20" E	400	240000	0	0	9600	0
		बडपुरा	यमुना	प्रतापनेर	300	26°43'54.42" N 78°59'51.64" E	300	180000	0	0	7200	0
		चकरनगर	यमुना	जाजपुरा	100	26°48'46.01" N 78°54'33.90" E	100	60000	0	0	2400	0
		चकरनगर	यमुना	धौरेला	75	26°47'21.37" N 78°53'17.38" E	75	45000	0	0	1800	0
		चकरनगर	यमुना	मितरौल	30	26°26'57.05" N 79°07'16.08" E	30	18000	0	0	600	0
		चकरनगर	यमुना	फूटाताल	20	26°37'20.12" N 79°03'02.94" E	20	12000	0	0	600	0
		बसरेहर	यमुना	गुरैया	30	26°46'14.20" N 79°01'37.70" E	30	18000	0	0	1200	0

198

क्र० सं०	प्रभाग का नाम	खेत का नाम	खेत क्षेत्रीयता का नाम	उपखार क्षेत्र का विवरण			क्षेत्र का सर्वेक्षण कार्य के सम्बन्ध में						
				क्षेत्र का नाम	क्षेत्रफल (हे०)	उ०-दि०दिशा (क्षेत्र का क्षेत्रीयता)	भूमिगत	पानी	सर्वेक्षण कार्य के सम्बन्ध में	सर्वेक्षण कार्य के सम्बन्ध में	सर्वेक्षण कार्य के सम्बन्ध में	सर्वेक्षण कार्य के सम्बन्ध में	सर्वेक्षण कार्य के सम्बन्ध में
1	2	3	4	5	6	7	8	9	10	11	12	13	
		बसवरेडर	यमुना	सदरमई	25	26°52'25.88" N 78°48'47.23" E	25	15000	0	0	600	0	
		बसवरेडर	यमुना	बाठपुरा	20	26°52'09.58" N 78°47'31.07" E	20	12000	0	0	600	0	
		बसवरेडर	-	नीवासई	15	26°50'44.53" N 78°50'25.70" E	15	0	0	0	15000	0	
		बसवरेडर	-	उनावा संतोषपुर	15	26°50'11.07" N 78°50'45.75" E	15	0	0	0	15000	0	
		बसवरेडर	-	नसानाई	15	26°36'16.15" N 79°07'10.85" E	15	0	0	0	15000	0	
		लखना	यमुना	सदरलापुर	50	26°33'48.65" N 79°12'19.05" E	50	30000	0	0	1200	0	
		लखना	यमुना	गुरावली	20	26°37'15.86" N 79°08'35.20" E	20	12000	0	0	600	0	
		लखना	यमुना	इकनौर	20	26°40'31.86" N 79°03'28.30" E	20	12000	0	0	600	0	
		लखना	यमुना	टकरापुर	50	26°54'18.80" N 78°46'26.80" E	50	30000	0	0	1200	0	
		लखना	यमुना	दिलीपनगर	40	26°52'15.37" N 78°49'18.89" E	40	24000	0	0	1200	0	
		सदरना	-	मिनावा	15	26°36'55.59" N 79°07'38.57" E	15	0	0	0	15000	0	
		सदरना	-	गुरावा	15	26°34'55.02" N 79°11'48.41" E	15	0	0	0	15000	0	
		सदरना	-	रुदीली	15	26°36'27.72" N 79°08'35.89" E	15	0	0	0	15000	0	
		सदरना	-	कुसना	15	26°36'16.15" N 79°07'10.85" E	15	0	0	0	15000	0	

क्र० सं०	प्रभाग का नाम	रेंज का नाम	रिवर कैम्पेन्ट का नाम	उपचार हेतु चयनित क्षेत्र का विवरण			क्षेत्र का सर्वेक्षण कार्य के सम्बन्ध में मांग	बन्धी का निर्माण कार्य के सम्बन्ध में मांग	ड्राई बैकडैम का निर्माण कार्य के सम्बन्ध में मांग	कन्स्ट्रक्शन्ड का निर्माण कार्य के सम्बन्ध में मांग	लालाब का निर्माण कार्य के सम्बन्ध में मांग	पक्का बैकडैम का निर्माण कार्य के सम्बन्ध में मांग
				क्षेत्र का नाम	क्षेत्रफल (हे०)	सू-निर्देशांक (अक्षांश एवं देशान्तर)						
1	2	3	4	5	6	7	8	9	10	11	12	13
	इटावा				1735.00		1735	978000	0.00	0.00	145200.00	0.00
11	ओबरा	ओबरा	नवाटोला नाला	सेमरदह-4	-	N24° 20.425 E82° 51.473	-	-	1	-	-	-
		ओबरा	अदरकूर नाला	बकिया-7	-	N24° 22.257 E82° 57.255	-	-	1	-	-	-
		ओबरा	नाला	सेमरदह-8	-	N24° 22.413 E82° 51.292	-	1	-	-	-	-
		जुगल	-	सेमिया खण्ड	-	N24° 31.02 E82° 56.11	-	0	-	-	1	-
		जुगल	-	बेलगढी	-	N24° 25.38 E82° 44.46	-	0	-	-	1	-
		डाला	नाला	सकला-7	-	N24° 21.29 E83° 05.05	-	1	-	-	-	-
		डाला	-	रानीताली-1	-	N24° 20.118 E83° 01.058	-	0	-	-	1	-
		डाला	-	हथवानी-10	-	N24° 20.005 E83° 08.060	-	0	-	-	1	-
		कोन	नाला	बागेसोली-4	-	N24° 20.12 E83° 23.14	-	1	-	-	-	-
		कोन	नाला	हर्दी-4	-	N 24 26 41 E 83 09 39	-	2	-	-	-	-
		कोन	नाला	उत्तरी सरैया बीट	-	N24° 22.10 E83° 13.27	-	1	-	-	-	-
		कोन	नाला	दक्षिणी सरैया बीट	-	N 24 20.653 E 83 12.272	-	1	-	-	-	-
		कोन	नाला	सुबास बीट	-	N24° 22.10 E83° 18.30	-	1	-	-	-	-
		कोन	नाला	हर्दी बीट	-	N 24 25.870 E 83 14.480	-	1	-	-	-	-
		कोन	-	द० सरैया-9	-	N 24 22.053 E 83 14.072	-	0	-	-	1	-
		तरिया	नाला	पश्चिम ससनई-3	5	N24 28 29 E83 09 18	5	1	-	-	-	-

200

क्र० सं०	प्रभाग का नाम	क्षेत्र का नाम	रिवर डेवेलपमेंट का नाम	उपचार हेतु प्रयुक्ति क्षेत्र का विवरण			क्षेत्र का सर्वेक्षण कार्य के सम्बन्ध में माँग	क्षेत्र का निर्माण कार्य के सम्बन्ध में माँग	ड्राई टैककेज का निर्माण कार्य के सम्बन्ध में माँग	कॉन्सुलरवर्ड का निर्माण कार्य के सम्बन्ध में माँग	एलएलए का निर्माण कार्य के सम्बन्ध में माँग	फवका टैककेज का निर्माण कार्य के सम्बन्ध में माँग
				क्षेत्र का नाम	क्षेत्रफल (हे०)	% निवेशता (लेवलाए वन धाराए)						
1	2	3	4	5	6	7	8	9	10	11	12	13
		तरिया	नाला	परियोजना सरसन्दर्भ-4	5	N24 28 26 E83 09 39	5	1	-	-	-	-
		तरिया	नाला	परियोजना सरसन्दर्भ-5	6	N24 28 40 E83 10 10	6	1	-	-	-	-
		तरिया	नाला	अरिया-1	5	N24 31 06 E83 14 32	5	1	-	-	-	-
		तरिया	नाला	अरिया-3	4	N24 30 47 E83 15 25	4	1	-	-	-	-
		तरिया	नाला	अरिया-4	6	N24 29 50 E83 15 08	6	1	-	-	-	-
		तरिया	नाला	गर्जित-3	5	N24 29 50 E83 16 17	5	1	-	-	-	-
		तरिया	नाला	गर्जित-4	5	N24 29 49 E83 17 05	5	1	-	-	-	-
		तरिया	नाला	मोहन-3	6	N24 30 55 E83 18 44	6	1	-	-	-	-
		तरिया	नाला	मोहन-4	4	N24 30 02 E83 19 20	4	1	-	-	-	-
	खोबरा				51.00		51.00	19.00	2.00	0.00	-	5.00
	महायाना-				21940.60		17463.00	2387005	48667	51522	580038	11.00

NA-147/2020-NA
Government of India
Ministry of Environment, Forest and Climate Change
(National Authority)
E-mail: adhoc-campa-mef@nic.in

Hall No. 1, 4th Floor
Block No.-3, CGO Complex
Lodhi Road, New Delhi-110003
Dated: 15 January, 2020

To:
PCCF & HoFF-cum-Chairman
Executive Committee of the State CAMPA
State/UT as per list enclosed at Annexure

Sub: Guidance for drawing APO for 2021-22; regarding.

Sir

I am directed to refer to this Ministry's letter of even number dated 23rd October, 2019 on the subject mentioned above and to enclose a copy of the cost estimation for proposed "Treatment of degraded forest watersheds as per DPR prepared by using Lidar Technology" for its inclusion in the APO 2021-22 of the State CAMPA.

2. The above report has been received from M/s WAPCOS, which is preparing the DPR for your State.

Enclosure: As above.

Yours Faithfully

Ajeeta Longiam
15/01/2020
(Ajeeta Longiam)
Assistant Inspector General

Copy to:

1. Additional Chief Secretary/Principal Secretary/Secretary Department of Forests, All State Governments/UT Administration
2. Chief Executive Officer, All State CAMPA
3. IG (NAEB)
4. Executive Director, WAPCOS
for information and necessary action.

Cost estimation report of 26 States

State	Project area (in hectare)	Soil and water conservation/harvesting works and its cost (for 1st order @2 lakh, for 2nd order @ 4 lakh, for 3rd order @6 lakhs, for 4th and 5th order @ 10 lakhs)										Afforestation in scrub and barren land (in hectare)	Afforestation in scrub and barren land (in hectare) 30%	Afforestation cost (@ 3 lakh/hectare in Crores)	Catchment area works (CCT, DeepCCT) in scrub and barren land (in hectare) 70%	Catchment area works (CCT, DeepCCT) (@ 1 lakh/hectare in Crores)	Total Cost (in Crore)	Per hectare cost (in thousand)
		Number of structures as per drain order					Total cost (in Crore)											
		1st order	2nd order	3rd order	4th and 5th order													
					4th order	5th order												
1	2	3	4	5	6	7	8	9	10	11	12	13	14					
Andhra Pradesh	10446	349	154	88	29	21.14	591	177.27	5.32	413.63	4.14	33.59	29288.15					
Assam	6122	203	93	62	8	12.30	111	33.38	1.00	77.88	0.78	14.08	22999.28					
Bihar	10068	346	157	79	44	22.34	202	60.53	1.82	141.24	1.51	25.57	25195.63					
Chattisgarh	9608	337	157	85	28	20.02	664	199.17	5.98	464.73	4.65	31.54	32829.31					
Goa	0788	311	133	64	14	16.78	610	182.87	3.49	426.70	4.27	26.53	27107.81					
Gujarat	11654	276	172	75	38	20.70	576	172.07	5.18	402.89	4.03	29.91	25063.08					
Haryana	10826	413	200	79	10	21.46	594	178.21	5.35	415.83	4.16	30.90	28002.04					
HP	8806	312	117	107	30	20.36	391	117.49	3.52	273.94	2.74	26.62	30231.01					
JK	7634	259	119	66	20	15.90	229	68.68	2.06	160.26	1.60	19.56	25626.11					
Jharkhand	10843	267	132	72	46	19.54	337	101.16	3.03	236.03	3.76	24.93	22996.37					
Karnataka	9858	307	154	79	9	17.40	726	217.66	6.53	507.88	5.08	29.01	29476.50					
Kerala	7391	257	123	67	28	16.88	320	95.97	2.88	233.92	2.24	22.00	29763.47					
Maharashtra	10436	347	160	77	20	19.06	554	166.26	4.59	387.94	3.88	28.83	27622.87					
Manipur	9555	364	143	92	38	22.32	217	65.12	1.95	151.95	1.52	25.79	26094.30					
Mizoram	10438	330	166	79	40	21.98	189	47.82	1.43	111.59	1.12	24.53	23501.23					
MP	10781	339	151	60	28	19.04	639	191.58	5.75	447.01	4.47	29.26	27138.00					
Nagaland	9279	303	149	68	21	18.20	347	74.21	2.23	173.16	1.73	22.16	23879.61					
Orissa	9983	337	166	47	23	18.50	513	153.98	4.62	359.29	3.59	26.71	26757.76					
Punjab	10381	376	185	103	25	23.60	384	115.29	3.46	269.91	2.69	29.75	28657.01					
Rajasthan	12225	397	183	92	39	24.68	453	135.95	4.08	317.21	3.17	31.93	26119.10					
Tamil Nadu	11380	217	110	56	13	13.40	473	141.87	4.26	331.02	3.31	20.97	18409.12					
Uttarakhand	10854	555	278	132	45	34.64	454	136.16	4.08	317.70	3.18	41.90	38604.89					
Jharkhand	10326	344	161	97	39	23.04	436	130.89	3.93	305.41	3.05	30.02	29072.96					
UP	12230	262	107	66	64	19.88	488	146.35	4.39	341.48	3.41	27.69	22637.24					
Uttarakhand	7916	275	117	58	31	16.76	393	117.82	3.53	274.92	2.75	23.04	29119.48					
West Bengal	13060	315	223	109	49	26.66	289	86.80	2.60	202.53	2.03	31.29	23958.91					

Details of Activities for estimation:

For Soil and Water conservation/ Water harvesting structures: (Columns 3-6)

- For the 1st order drains, the structures proposed include activities like Mini Percolation Tanks, Gully Plugs, Gabions, Brush wood Check Dams, at an average estimated cost of INR 2 lacs per unit. (Column-3)
- For the 2nd order drains, the structures proposed include activities like Percolation Tanks, Earthen Check Dam, Nadi, Dry Stone Masonry Pond and Hand Packed Walls at an average estimated cost of INR 4 lacs per unit. (Column-4)
- For the 3rd order drains, the structures proposed include activities like WHS with spillways, Pakka Check Dam, Crate wire Check Dams, and Talai/ Talab at an average estimated cost of INR 6 lacs per unit. (Column-5)
- For the 4th order and above drains, the structures proposed include activities like Aricuts, Rock filled Dams, Micro Irrigation Tanks, Micro Storage Tanks, and Sub-Surface Dykes at an average estimated cost of INR 10 lacs per unit. (Column-6)

For activities related to Afforestation/ Plantation: (Columns-8 to 10)

- Afforestation activities have been proposed in Scrub and barren lands. In 30% of column 8 area, complete afforestation has been proposed including Catchment area works. The cost of Afforestation activities have been proposed at INR 3 lacs per hectare.

For activities related to Catchment Area works: (Columns-11 to 12)

- Only Trenching, Deep CCTs, CCTs and Staggered Trenches have been proposed in 70% of column 8 area at an average cost of INR 1 lac per hectare.

Forest division wise details of silvicultural operations in forests

क्र.सं०	प्रभाग का नाम	रेंज का नाम	वन ब्लाक का नाम	मात्रक	प्रस्तावित	कार्य स्थल के भू-निर्देशांक	
					भौतिक	8	9
1	2	3	4	5	6	8	9
1	बरसी	बरसी	बरसी 3	हे०	67.87	26 49 10.38	82 41 49.29
		बरसी	बरसी 6	हे०	28.66	26 51 55.10	82 41 32.10
		रामनगर	जगदीशपुर 1	हे०	65.48	27 00 22.60	82 36 11.41
		रामनगर	जगदीशपुर 3	हे०	40.15	27 22 47.1	82 37 51.64
		रामनगर	जगदीशपुर 4	हे०	94.55	27 02 0.019	82 37 22.57
		रामनगर	जगदीशपुर 5	हे०	41.47	26 59 41.00	82 36 21.00
		रामनगर	जगदीशपुर 6	हे०	46.97	26 59 8.41	82 34 35.36
		रामनगर	जगदीशपुर 7	हे०	20.82	26 59 22.81	82 37 40.65
		रामनगर	जगदीशपुर 8	हे०	78.51	27 01 1.10	82 36 36.54
		रामनगर	दुमरियागंज 9 (भाग)	हे०	12.10	27 4 28.303	82 34 57.68
		रामनगर	दुमरियागंज 9	हे०	39.12	27 3 29.89	82 34 4.604
		रामनगर	दुमरियागंज 10	हे०	45.90	27 2 28.122	82 34 42.36
		रामनगर	मंसूरनगर 1	हे०	71.33	26 57 4.400	82 37 27
		रामनगर	मंसूरनगर 2	हे०	10.56	26 57 42.00	82 39 48.00
		रामनगर	मंसूरनगर 3	हे०	23.33	26 57 6.00	82 36 48.00
		रामनगर	मंसूरनगर 4	हे०	7.39	26 56 48.00	82 37 8.00
		रामनगर	मंसूरनगर 5	हे०	39.41	27 54 41.32	82 39 47.412
		रामनगर	मंसूरनगर 6	हे०	10.29	26 52 52.88	82 41 13.56
		रामनगर	मंसूरनगर 8	हे०	22.36	26 54 9.104	82 40 42.65
		रामनगर	मंसूरनगर 9	हे०	73.87	26 56 38.04	82 38 56.81
रामनगर	मंसूरनगर 10	हे०	65.66	26 58 9.38	82 38 52.09		
	बरसी				905.80		
2	सन्त कबीरनगर	खलीलाबाद	खलीलाबाद वन ब्लाक	हेक्टे०	150.00	26° 51' 11.90"	83° 3' 33.06"
		पेहदावल	पेहदा वन ब्लाक	हेक्टे०	600.00	26° 57' 44.3"	83° 1' 41.0"
	सन्त कबीरनगर				750.00		
3	सिद्धार्थनगर	नीमडा	अलीबापुर नडेपुर	हेक्टे०	435.00	N-27°15'57.29"	E-83°06'31.70"
		दुमरियागंज	दुमरियागंज	हेक्टे०	290.00	N-27°05'14"	E-82°33'17"
		बासी	बेतिया	हेक्टे०	50.00	N-27°15'24"	E-82°53'33"
		खेसवाडा	बेतवा 4 बी	हेक्टे०	425.00	N-27°02'8.64"	E-82°56'52.15"
	सिद्धार्थनगर				1200.00		
4	आजमगढ़			हे०	10.00	26°14'52.8"	83027°15.07"
					10.00		
5	चित्तबुद्धनगर	दावरी	रामपुर जागीर वन ब्लाक 1- भागा 17,10 हे० 2- बीटा 10- 0हे०	हेक्टे०	27.10	28°29'5.79"N 28°28'59.82"N	77°30'5.92"E 77°30'51.08"E
					27.10		
6	ग़ाजियाबाद	मोदीनगर	अहमद नगर लवाडा, सल्लेडा करीबनगर, अलौली, दुनियाला, मोहम्मद आमर बागपत	हे०	697.00	1- LAT 28°44'22"N 2 - N 28 54 .015 3- N 28-51.108	LONG 77°17'9"E E 077 26 .729 E 077 40. 851
					697.00		
7	बाण्डा	गन्धुखोरनगर	इमलीपुर गावडी ऐयलपुर परसादीपुर, गन्धाली वन, बक्रावाडपुर कुतुबपुर वन ब्लाक में	हे०	916.00	N 29 09 11.93	E 77 58 50.90
					916.00		
8	सांख्यिक	बदाकली	खास	हे०	500.00	N30 23 12.363	E77 35 37.506
			खैरवाली	हे०	500.00	N30 17 25.502	E77 40 07.693
			पण्डो	हे०	500.00	N30 17 47.169	E77 39 02.485
			बान्साहीवाला	हे०	500.00	N30 20 22.455	E77 38 58.727
			सहभुवा	सांख्यिक	हे०	500.00	N-30 14 26.50

क्र०सं०	प्रभाग का नाम	रैज का नाम	वन ब्लॉक का नाम	मात्रक	प्रस्तावित	कार्य स्थल के नू-निर्देशांक	
					भौतिक	8	9
1	2	3	4	5	6	8	9
			उजलापुर	६०	500.00	N-30 13 21.27	E-77 53 24.35
			मोहनपुर	६०	500.00	N-30 12 55.60	E-77 56 00.15
			शाहवाडीपुर	६०	500.00	N-30 13 57.08	E-77 49 08.91
		शाहवाडी	कोठडी	६०	500.00	N 30 14 00.91	E 077 46 52.77
			जमनीर		10.00	N 30 13 55.11	E 077 43 59.1
			बडकला	६०	500.00	N 30 17 39.6	E 077 44 12.96
			खडकवा	६०	500.00	N 30 15 41.68	E 077 46 06.01
			राकुमारी		10.00	N 30 14 56.35	E 077 44 30.15
	शिवालिक				5520.00		
9	शामली	कैसवा एवं कल	1. बदनगी, 2. चलाकपुर, 3. अकबरपुर मुनडेरी, पापडी, बीबीपुर जलालाबाद एवं स्टीन	संख्या	5.00	29 36 52-05	77 11 10-53
	शामली				5.00		
10	अयोध्या	लदौली	बनकक	है०	38.00	N-26-71-166	E081-70-083
		रुदौली	जोहरी	है०	30.00	N-26-69-250	E081-72-777
		कवौली	रोहपुर	है०	10.00	N-26-62-055	E081-72-416
		रुदौली	हीमली	है०	15.00	N-26-83-694	E081-63-888
		रुदौली	रोहपुर वन	है०	17.00	N-26-36-673	E-081-44-417
		रुदौली	जोहरी वन	है०	10.00	N-26-40-080	E-081-44-263
		रुदौली	लोधीवां वन	है०	15.00	N26 39.371	E081 43.399
		रुदौली	रोह वन	है०	20.00	N-26-65-722	E-081-69-805
		कुमारगंज	कुन्दवाधिला	है०	8.00	N-26-70-500	E081-90-583
		कुमारगंज	बवा	है०	7.00	N-26-56-500	E081-63-472
		कुमारगंज	मोहाली	है०	7.00	N-26-61-722	E-081-77-472
	अयोध्या				177.00		
11	अम्बेडकर नगर	अम्बेडकरपुर	बतापुर चणुडी	है०	81.48	N 26 ⁰ 28.708	E 0820 27.017
			भरतपुर गिरान	है०	18.21	N 26 ⁰ 30.713	E 0820 30.510
			बान्हेय पकोली	है०	47.87	N 26 ⁰ 33.394	E 0820 21.663
			सजीवा	है०	76.08	N 26 ⁰ 24.910	E 0820 41.665
		टापवा	बन्दीली	है०	46.13	N 26 ⁰ 30.151	E 0820 38.130
	अम्बेडकर नगर			0	269.78		
12	अमेठी	गुडखाना	कानुवाला वन ब्लॉक	है०	300.00	N 26 24.083'	E 81 44.686'
		गुडखाना	योगकक वन ब्लॉक	है०	70.00	N 26 37.869'	E 81 36.799'
		गुडखाना	ताईकक वन ब्लॉक	है०	25.00	N 26 25.235'	E 81 41.039'
		गुडखाना	संतापुर वन ब्लॉक	है०	75.00	N 26 38.949'	E 81 35.333'
		गुडखाना	पासी वन ब्लॉक	है०	70.00	N 26 36.987'	E 81 38.826'
		गुडखाना	सुरीकक वन ब्लॉक	है०	30.00	N 26 24.773'	E 81 40.998'
		गुडखाना	नादी वन ब्लॉक	है०	60.00	N 26 35.002'	E 81 39.760'
		गुडखाना	गोशनी वन ब्लॉक	है०	65.00	N 26 36.099'	E 81 38.925'
		गुडखाना	गोशनी वन ब्लॉक	है०	220.00	N 26 39.919'	E 81 33.791'
		तिलोई	टिकरी वन ब्लॉक	है०	60.00	N 26 29.309'	E 81 23.199'
		तिलोई	कनकवा वन ब्लॉक	है०	30.00	N 26 29.309'	E 81 23.199'
		तिलोई	गोहिया सुन्दरीया वन ब्लॉक	है०	150.00	N 26 31.960'	E 81 21.294'
		तिलोई	राधानिया मझार वन ब्लॉक	है०	70.00	N 26 27.180'	E 81 24.120'
		तिलोई	बैठटा कसवा वन ब्लॉक	है०	40.00	N 26 26.210'	E 81 24.140'
		तिलोई	बजानपुर हलीम वन ब्लॉक	है०	25.00	N 26 25.707'	E 81 25.264'
	अमेठी				1290.00		
13	गोमटा	टिकरी	रामगढ़	है०	10.00	-	-
		टिकरी	रामगढ़	है०	10.00	-	-
		टिकरी	रामगढ़	है०	30.00	-	-
		टिकरी	रामगढ़	है०	20.00	-	-
		टिकरी	रामगढ़	है०	30.00	-	-
		टिकरी	रामगढ़	है०	25.00	-	-
		टिकरी	रामगढ़	है०	30.00	-	-
		टिकरी	रामगढ़	है०	50.00	-	-
		टिकरी	जानवा	है०	10.00	-	-
		टिकरी	जानवा	है०	50.00	-	-
		रुद्रा बाजार	बिरिया	है०	20.00	-	-

क्र०सं०	प्रभाग का नाम	रैंज का नाम	यम ब्लॉक का नाम	मात्रक	प्रस्तावित	कार्य स्थल के भू-निर्देशांक	
					भौतिक	8	9
1	2	3	4	5	6	8	9
		बेहरा बाजार	बेरिया	हेक्टर	15.00	-	
		बेहरा बाजार	किशनपुर	हेक्टर	20.00	-	
		बेहरा बाजार	इटना	हेक्टर	80.00	-	
		सादुल्लानगर	भरापुर	हेक्टर	20.00	-	
		सादुल्लानगर	घमकपुर	हेक्टर	30.00	-	
		सादुल्लानगर	गदौ	हेक्टर	40.00	-	
		मुझाना	घनना	हेक्टर	20.00	-	
		मुझाना	गहराजगंज	हेक्टर	20.00	-	
		मुझाना	बालपुर	हेक्टर	20.00	-	
		मुझाना	मुल्चनपुर	हेक्टर	50.00	-	
		सादीना	सादीपुरवासी	हेक्टर	30.00	-	
		पंचरीकूपल	विद्यानगर	हेक्टर	20.00	-	
		पंचरीकूपल	सज्जनी	हेक्टर	20.00	-	
	गोण्डा				670.00		
14	बनहरा	चकिया	चकिया	हेक्टर	100.00	28°6'33.9"	81°27'48.6"
				हेक्टर	60.00	28°5'46.7"	81°27'39.6"
		अदुल्लानगर	अदुल्लानगर	हेक्टर	75.00	27°59'31.27"	81°30'46.06"
				हेक्टर	50.00	27°58'09.08"	81°30'55.38"
				हेक्टर	75.00	27°55'32.06"	81°40'43.05"
				हेक्टर	50.00	27°57'28.6"	81°40'35.2"
				हेक्टर	75.00	27°59'20.63"	81°41'24.64"
बहराइच				325.00			
15	बरेली	भरीपुर रैंज	बल्लपुर/ कपुरपुर वन-ब्लॉक	हेक्टर	50.00	28°09'15.27"	79°27'20.76"
		बरेली रैंज	बलीपुर	हेक्टर	10.00	28°23'32.95"	79°22'50.52"
	बरेली				60.00		
16	मुरादाबाद	मुशदाबाद	आरक्षित वन क्षेत्र वसन्तपुरशमशाय	दीर्घफल हे० म	60.15	N28° 49' 24"	E78° 48' 31"
	मुरादाबाद				60.15		
17	नजीबाबाद	सादुल्लाना	समपद 1	प्रति हे०	100.00	N 29-29-35.9	E 078-37-44.5
		सादुल्लाना	समपद 2	प्रति हे०	80.00	N 29-29-40.6	E 078-37-10.5
		सादुल्लाना	समपद 3	प्रति हे०	100.00	N 29-29-51.6	E 078-37-29.9
		सादुल्लाना	समपद 4	प्रति हे०	50.00	N 29-29-48.8	E 078-37-23.2
		सादुल्लाना	समपद 5	प्रति हे०	50.00	N 29-30-35.5	E 078-36-37.2
		सादुल्लाना	सादुल्लाना 1 अ	प्रति हे०	50.00	N 29-29-36.3	E 078-36-04.5
		सादुल्लाना	सादुल्लाना 3 अ	प्रति हे०	100.00	N 29-29-54.5	E 078-34-99.4
		सादुल्लाना	सादुल्लाना 4	प्रति हे०	50.00	N 29-28-17.7	E 078-34-36.7
		सादुल्लाना	सादुल्लाना 5 अ	प्रति हे०	50.00	N 29-28-28.7	E 078-35-25.0
		सादुल्लाना	सादुल्लाना 6 अ	प्रति हे०	50.00	N 29-26-33.8	E 078-35-38.9
		सादुल्लाना	सादुल्लाना 8 अ	प्रति हे०	100.00	N 29-26-37.6	E 078-35-49.5
		सादुल्लाना	सादुल्लाना 9	प्रति हे०	50.00	N 29-27-55.3	E 078-35-23.4
		सादुल्लाना	सादुल्लाना 10	प्रति हे०	100.00	N 29-26-16.0	E 078-35-84.8
		सादुल्लाना	सादुल्लाना 11	प्रति हे०	100.00	N 29-27-85.1	E 078-35-91.6
सादुल्लाना	सादुल्लाना 12 अ	प्रति हे०	100.00	N 29-28-51.2	E 078-36-02.3		
	नजीबाबाद				1130.00		

क्र.सं.	प्रभाग का नाम	रेज का नाम	घन ब्लॉक का नाम	मात्रक	प्रस्तावित	कार्य स्थल के मू-निर्देशांक	
					भौतिक	8	9
1	2	3	4	5	6	8	9
18	ललितपुर	गडामरा	सखनगर	ठो	25	N24°14'40.32"	E78°50'48.12"
		मझवरा	गोडरा	कोठी	25	N24°14'22.53"	E78°46'05.89"
		गडामरा	लोई	कोठी	15	N24°18'28.00"	E78°45'34.90"
		गडामरा	दिवाण	कोठी	15	24°32'314"	78°41'185"
		गडामरा	मिखलन	कोठी	10	24°33'982"	78°36'677"
		गडामरा	मुसफाह	कोठी	15	24°29'52.20"	78°52'56.50"
		गडामरा	मिखलन	कोठी	25	N24°56'25.77"	E78°23'50.45"
		गडामरा	राजपुर	ठो	25	N24°57'46.00"	E78°21'19.46"
		गडामरा	बिजलीघर	ठो	20	N24°57'16.43"	E78°22'57.59"
		ललितपुर	चौदपुर	ठो	500	N24°07'212	E78°56.612
		ललितपुर	बन्द	ठो	350	N24.483973	E78.355512
		ललितपुर	शाखसैन	ठो	250	N24.542927	E78.300010
		ललितपुर	बन्दरगुडा	ठो	500	N24.344100	E78.165690
		ललितपुर	बौधरी	ठो	500	N24.468221	E78.299486
		ललितपुर	चैपुर गुजफवा	ठो	100	N24.514373	E78.297272
		ललितपुर	दुधई पूर्वी	ठो	1250	N24.425402	E78.408409
		ललितपुर	दुधई	ठो	400	N24.435025	E78.386735
		ललितपुर	दुधई नदिवाली	ठो	1000	N24.403342	E78.386349
		ललितपुर	दतवा	ठो	400	N24.485454	E78.290410
		ललितपुर	मनिमनौब	ठो	150	N24.426283	E78.328721
		ललितपुर	पाली	ठो	250	N24.462315	E78.423039
		ललितपुर	कपासी	ठो	250	N24.462315	E78.367258
		ललितपुर	चिरवई	ठो	400	N24.432706	E78.346397

208

क्र०सं०	प्रभाग का नाम	रैंज का नाम	वन ब्लॉक का नाम	घात्रक	प्रस्तावित	कार्य स्थल के भू-निर्देशांक	
					भौतिक	8	9
1	2	3	4	5	6	8	9
		तलियापर	पडवा	80	100	N24.478662	E78.382126
		गौना	पडवाई	80	900	N24°22.34	E78°27.49
		गौना	रखई		100	N24°22.57	E78°26.48
		गौना	किरीडा		30	N24°24.43	E78°28.55
		गौना	रीफा		170	N24°24.39	E78°27.02
		गौना	उपोजापी		50	N24°26.07	E78°27.32
		गौना	डोमराहली		450	N24°25.39	E78°28.23
		गौना	पारीत		600	N24°18.20	E78°38.25
		गौना	पटवा		400	N24°19.23	E78°37.41
		गौना	डोमराहली		120	N24°20.43	E78°35.39
		गौना	दिगवार		80	N24°21.43	E78°36.08
		गौना	वासहट		602	N24°22.45	E78°33.02
		गौना	गौना		770	N24°23.56	E78°31.26
		गौना	पटवा सिदवाहा		30	N24°24.22	E78°30.23
		गौना	कनपुरा		100	N24°26.57	E78°25.45
		गौना	दुवापुरा		50	N24°26.37	E78°26.10
		गौना	उमरियावीरान		25	N24°25.37	E78°26.26
		गौना	नामडा		100	N24°26.30	E78°26.39
		गौना	चीमना		25	N24°26.57	E78°26.09
		गौना	चौतराघाट		60	N24°21.32	E78°22.29
		गौना	चैपुरा खालगा		30	N24°21.25	E78°23.27
		गौना	हालावेहट पंचिचपी		210	N24°20.56	E78°23.38
		गौना	दोहर विपरीतिका		800	N24°20.12	E78°23.11
		गौना	हालावेहट		900	N24°21.43	E78°25.00
		महाकरा	गौरीसागर		1000	N24°:6'57.72"	E78°52'53.40"
		महाकरा	मदनपुरा पंचिचपी		1000	N24°:5'27.00"	E78°40'50.16"
		महाकरा	मदनपुरा पूर्वी		600	N24°:6'13.60"	E78°45'35.64"
		महाकरा	जलधर		300	N24°:1'740.92"	E78°44'43.44"
		महाकरा	जलधर		1200	N24°:3'11.16"	E78°51'15.12"
		महाकरा	गौना		1000	N24°:14'26.76"	E78°48'16.20"
		महाकरा	सौरद		600	N24°:17'28.32"	E78°45'50.22"
		महाकरा	गिरार		200	N24°:18'51.84"	E78°55'48.72"
		महाकरा	सोला		318	N24°:16'32.16"	E78°52'90.36"
		महाकरा	मीकनपुर		300	N24°:21'29.88"	E78°56'08.16"
		महाकरा	महाकरा		400	N24°:21'05.40"	E78°48'16.20"
		महाकरा	सोला		500	N24°:16'36.46"	E78°48'30.96"
		महाकरा	उपनामा		400	N24°:15'08.64"	E78°46'51.96"
		बार	बानीने		124	24°35'56.21"	78°37'17.50"
		बार	मुनवाडा		50	24°39'34.23"	78°42'10.81"
		बार	तटको		28	24°53'41.85"	78°35'26.01"
		बार	धमना		61	24°52'56.36"	78°34'15.44"
		बार	दिर्घेश		117	24°47'00.29"	78°38'10.12"
		बार	महुतवाप		267	24°54'23.18"	78°31'09.35"
		बार	टोड़ी		205	24°50'17.82"	78°34'15.74"
		बार	चैतोनीपुडा		137	24°55'38.89"	78°38'10.50"
		बार	संयुग		145	24°59'03.83"	78°36'31.61"
		बार	छोरीबाग		81	24°58'05.73"	78°34'07.32"
		बार	पटवाहा		80	24°57'36.84"	78°35'54.29"
		बार	बेटा		45	24°51'46.61"	78°32'47.07"
		बार	सवतेन		940	24°56'11.20"	78°38'46.01"
		बार	काकरेला		64	24°59'00.94"	78°36'29.13"
		बार	निरला		140	24°44'30.50"	78°38'31.19"
		बार	बरोपाडाग		1340	24°55'53.00"	78°32'32.46"
		बार	बनारी खण्ड		160	24°53'24.93"	78°34'30.95"
		बार	पाह		215	24°41'55.66"	78°39'47.14"

क्र.सं.	प्रभाग का नाम	रेज. का नाम	उप ब्लाक का नाम	सब्रक	प्रस्तावित	कार्य स्थल के भू-निर्देशांक	
					भौतिक	8	9
1	2	3	4	5	6	8	9
		बार	पारोत		180	24°55'18.61"	78°35'29.14"
		बार	मनजारी		215	24°42'21.72"	78°38'38.20"
		बार	बार		229	24°51'04.57"	78°34'42.55"
		बार	रमपुर		28	24°56'43.94"	78°38'14.96"
		बार	कनौदा		85	24°45'09.22"	78°34'45.72"
		बार	बगीचा		64	24°59'38.08"	78°38'21.39"
		जखीरा	कुंदा		276	24°56'33.31"	78°19'04.10"
		जखीरा	कोटा		787	24°58'17.86"	78°19'51.99"
		जखीरा	दुहा		252	24°56'53.46"	78°20'30.29"
		जखीरा	धनावास		137	24°17'28.44"	78°20'10.75"
		जखीरा	ननौरा रसिया		76	24°52'12.60"	78°14'26.80"
		जखीरा	मैनावा		64	24°56'07.79"	78°15'56.24"
		जखीरा	किसलवास		91	24°51'15.90"	78°11'24.50"
		जखीरा	बनका		107	24°51'32.70"	78°11'27.40"
		जखीरा	बादरी		94	24°56'49.60"	78°16'26.50"
		जखीरा	धुवरा		56	24°57'15.31"	78°17'38.34"
		जखीरा	जखीरा		52	24°55'30.10"	78°19'59.50"
		जखीरा	सिरही बरिनी		46	24°51'11.15"	78°19'55.31"
		जखीरा	सिरही नुती		76	24°50'40.16"	78°21'50.70"
		जखीरा	इकलपुर		43	24°51'20.70"	78°13'43.50"
		जखीरा	कण्डुहा		62	24°49'50.50"	78°14'08.30"
		जखीरा	कचरी		45	24°53'00.10"	78°14'01.90"
		जखीरा	दीरिया		41	24°46'14.16"	78°20'18.76"
		जखीरा	बदरी		700	24°56'42.15"	78°16'26.10"
		भागाटीला	बाजपुर		656	N24°5741.40"	E78°21'16.77"
		भागाटीला	मुलेवा		400	N24°5549.74"	E78°21'19.73"
		भागाटीला	बनभुवा		77	N24°03'00.85"	E78°22'47.16"
		भागाटीला	पिपरा		410	N24°55'04.20"	E78°23'28.40"
		भागाटीला	विजनीवा		867	N24°56'25.13"	E78°22'52.68"
		भागाटीला	तरागुवा		66	N25°00'25.19"	E78°25'20.48"
		भागाटीला	जलरी		24	N25°02'07.40"	E78°23'23.20"
		तालभंड	डिगडा वन ब्लाक		600	N24°53'43.38"	E78°25'15.26"
		तालभंड	बिंका वन ब्लाक		1200	N25°06'04.09"	E78°32'12.44"
		तालभंड	हर्षपुर वन ब्लाक		1560	N24°55'59.75"	E78°26'26.34"
		तालभंड	सुपीरी दीरिया		40	N25°02'16.00"	E78°27'38.00"
		तालभंड	नन्दाबिंका वन ब्लाक		700	N25.076494	E78.571231
		तालभंड	अन्धारीकला		280	N25°11'15.00"	E78°33'14.40"
		तालभंड	कंदेसराकला-विगारी		200	N25°05'49.80"	E78°25'08.00"
		तालभंड	विजयपुर-धुवरा		150	N25°01'46.26"	E78°34'51.72"
		तालभंड	दांडीहार-प्रभा		100	N25°07'33.20"	E78°29'33.00"
		तालभंड	दांडीहार-द्वितीय		100	N25°07'44.70"	E78°29'37.30"
		तालभंड	सरखडी-बा		150	N25°06'53.10"	E78°30'07.40"
		तालभंड	काठपुर वन ब्लाक		150	N25°06'56.60"	E78°28'44.10"
		तालभंड	अरर काठपुर		100	N25°07'20.30"	E78°28'11.80"
		तालभंड	मुलावा		40	N25°07'43.90"	E78°28'08.50"
		तालभंड	अरर रसिया		30	N25°06'48.40"	E78°27'23.20"
		मकरीनी	सौजना		2500	24°32'42.80"	78°54'25.70"
		अतिथपुर	बण्ड		50	N24.2966	E78.21061
		अतिथपुर	बाली		50	N24.462472	E78.423895
		गौवा	दीवर		50	N24°19.58	E78°21.03
		गौवा	बालाभंड		50	N24°22.09	E78°25.15
		गौवा	घठराई		50	N24°22.45	E78°28.54
		गौवा	गौवा		50	N24°23.25	E78°31.11
		महापुर	मदनपुर बरिचरी		50	N24°14'42.36"	E78°40'55.02"
		महापुर	मनथर		50	N24°18'12.00"	E78°44'06.15"
		महापुर	पिपरादी		50	N24°18'06.20"	E78°49'37.20"
		महापुर	तोई		50	N24°18'12.60"	E78°46'22.00"
		बार	सैदा		40	24°59'45.58"	78°31'43.73"
		बार	कनौदा		50	24°45'51.61"	78°34'47.54"

क्र०सं०	प्रभाग का नाम	रैंज का नाम	चंग ब्लाक का नाम	मात्रक	प्रस्तावित	कार्य स्थल के भू-निर्देशांक	
					भौतिक	8	9
1	2	3	4	5	6	8	9
		बाग	पारोत		60	24°55'32.16"	78°35'17.48"
		जखीरा	ननीरा		21	24°54'55.50"	78°14'42.80"
		जखीरा	दुडेरा		15	24°56'29.50"	78°20'45.40"
		जखीरा	रतोई		26	24°49'49.15"	78°20'48.70"
		जखीरा	धैरवारा		26	24°47'38.70"	78°20'12.60"
		जखीरा	धनवारा		40	24°47'52.10"	78°20'01.60"
		जखीरा	तेनवारा		22	24°56'13.50"	78°16'09.40"
		मातादीला	गुलेवा		75	N24°56'55.24"	E78°21'58.58"
		मातादीला	विषवा		75	N24°54'55.68"	E78°23'05.83"
		तासनेहट	चिपाई		25	N24°53'20.62"	E78°25'26.23"
		तासनेहट	चिपाई		25	N24°53'05.90"	E78°25'45.74"
		तासनेहट	सरखडी		50	N25°06'43.70"	E78°29'04.20"
		तासनेहट	विरवा		50	N25°06'53.22"	E78°33'40.80"
		तासनेहट	कावारीकला		50	N25°11'15.00"	E78°33'14.40"
		महरीजी	सडकीरा		100	24°33'46.50"	78°54'49.30"
	ललितपुर				40345.00		
19	चित्रकूट	रेणुवा	अंगरदुण्डा	हे०	100.00	25°10'11.50"	081°06'25.40"
		रेणुवा	गडमवा	हे०	100.00	25°07'49.90"	081°07'21.70"
		रेणुवा	हनुवा	हे०	100.00	25°06'28.30"	081°06'00.50"
		रेणुवा	दुदनी	हे०	90.00	25°17'77.98"	081°15'66.01"
		मारदुण्डी	भौवा	हे०	100.00	25°02'08.40"	080°56'13.20"
		मारदुण्डी	महौयान	हे०	150.00	25°17'52.00"	081°11'16.00"
		मारदुण्डी	ददरी	हे०	200.00	25°04'23.50"	080°53'30.60"
		बरगड	साण्डेवा	हे०	200.00	25°12'10.80"	081°17'57.10"
		बरगड	खीरी	हे०	130.00	25°11'30.00"	081°15'22.20"
		बरगड	देशाठ	हे०	120.00	25°07'12.60"	081°11'34.20"
		मानिकपुर	धुली	हे०	200.00	25°03'17.20"	081°03'13.70"
		मानिकपुर	तरहट	हे०	70.00	25°04'43.30"	081°04'20.50"
		मानिकपुर	मडकवा	हे०	150.00	25°06'22.60"	081°08'12.40"
		मानिकपुर	दुडेकीशकला	हे०	70.00	25°05'42.40"	081°08'33.60"
		कनी	कोलुआ	हे०	150.00	25°04'37.28"	080°43'52.21"
		कनी	कोलुआ	हे०	150.00	25°04'43.79"	080°42'53.76"
	चित्रकूट			योग	2080.00		
20	बादा	बादा	बडवागाणपुर	हे०	200.00	25° 3'8.21"N	80°41'46.39"E
				हे०	200.00		
				हे०	2000.00		
		बादा	कूलई	हे०	100.00	25° 5'33.98"N	80°42'4.22"E
				हे०	100.00	--	
				हे०	500.00	--	
		बादा	बहादुरपुर काठिवाड	हे०	200.00	25° 0'43.30"N	80°32'23.92"E
				हे०	200.00	--	
				हे०	1500.00	--	
		बादा	करवाल	हे०	50.00	25° 1'24.99"N	80°19'50.59"E
				हे०	50.00	--	
	बादा			योग:-	5100.00		
21	गौगा	महोबा	सिजहरी वन ब्लाक	हे०	100.00	25°14'20.2"	079°44'59.7"
		महोबा	विलखी वन ब्लाक	हे०	50.00	25°14'17.6"	079°44'57.4"
		महोबा	दीनामक वन ब्लाक	हे०	100.00	25°19'34.1"	079°57'50.9"
		महोबा	जदरी वन ब्लाक	हे०	50.00	25°19'29.3"	079°58'17.5"
		भरखाडी	पयालपुर वन ब्लाक	हे०	100.00	25°22'27.5"	079°46'48.0"
		भरखाडी	शालट वन ब्लाक	हे०	120.00	25°17'27.2"	079°44'20.7"
		भरखाडी	दुमिलिया वन ब्लाक	हे०	100.00	25°23'09.3"	079°48'42.4"
		भरखाडी	सवास्तावक वन ब्लाक	हे०	100.00	25°15'44.5"	079°43'36.8"
		भरखाडी	भरखाडीनगर वन ब्लाक	हे०	100.00	25°15'02.7"	079°49'19.0"

क्र.सं०	प्रभाग का नाम	रैंज का नाम	रान ब्लॉक का नाम	मात्रक	प्रस्तावित	कार्य स्थल के नू-निर्देशांक	
					भौतिक	8	9
1	2	3	4	5	6	8	9
		पनवाड़ी	वीहट रान ब्लॉक	हे०	150.00	25°25'43.3"	079°20'19.1"
		पनवाड़ी	मानकी रान ब्लॉक	हे०	100.00	25°12'20.3"	079°20'40.6"
		पनवाड़ी	स्वोदी रान ब्लॉक	हे०	150.00	25°29'21.7"	079°22'21.9"
		पनवाड़ी	सोहरासोब रान ब्लॉक	हे०	50.00	25°23'39.5"	079°20'36.1"
		पनवाड़ी	शिवनील रान ब्लॉक	हे०	50.00	25°24'36.5"	079°22'13.5"
		पनवाड़ी	बराणा रान ब्लॉक	हे०	30.00	25°27'29.0"	079°22'32.1"
		पनवाड़ी	नगरा रान ब्लॉक	हे०	50.00	25°27'00.2"	079°21'34.4"
		पनवाड़ी	कोटा रान ब्लॉक	हे०	50.00	25°21'06.5"	079°28'08.5"
		पनवाड़ी	धरवार रान ब्लॉक	हे०	50.00	25°23'08.9"	079°19'43.3"
		पनवाड़ी	सिल्ला रान ब्लॉक	हे०	100.00	25°22'45.7"	079°18'36.5"
		जैतपुर	बधोरा रान ब्लॉक	हे०	100.00	25°09'22.7"	079°25'25.1"
		जैतपुर	कमलार रान ब्लॉक	हे०	100.00	25°11'37.0"	079°39'34.5"
		जैतपुर	जैतपुर रान ब्लॉक-प्रथम	हे०	100.00	25°18'06.0"	079°35'17.9"
		जैतपुर	जैतपुर रान ब्लॉक-द्वितीय	हे०	100.00	25°18'32.5"	079°34'05.4"
		जैतपुर	इन्दीरा रान ब्लॉक	हे०	50.00	25°16'53.3"	079°39'58.2"
		जैतपुर	सोनीन रान ब्लॉक	हे०	50.00	25°07'13.8"	079°24'39.9"
		जैतपुर	मिलोनी रान ब्लॉक	हे०	50.00	25°18'72.2"	079°36'58.6"
	महोबा			योग	2150.00		
22	हमीरपुर	राठ	मोहनो-राठ	हे०	35.00	79 39'13.98	25 31'33.70
		राठ	गिरकर	हे०	35.00	79 30'30.86	25 29'41.71
		राठ	खिगली	हे०	140.00	79 24'13.33	25 45'49.36
		राठ	ढोलाखगरान	हे०	120.00	79 23'39.42	25 41'50.56
		राठ	कुंछेरा	हे०	175.00	79 25'45.48	25 32'09.32
		राठ	सामगढ	हे०	135.00	79 21'55.10	25 37'98.94
		राठ	सहनाच	हे०	45.00	79 24'18.45	25 39'55.99
		राठ	बिहू-काला	हे०	40.00	79 43'33.86	25 39'14.97
		राठ	इन्पुर	हे०	25.00	79 42'52.63	25 37'39.55
		सरीला	देवखोरी	हे०	125.00	79 54'24.47	25 49'31.71
		सरीला	दुस्लापुर	हे०	50.00	79 33'27.87	25 48'33.68
		सरीला	हरपुरखोरी	हे०	50.00	79 44'20.34	25 51'59.90
		सरीला	हरदुला	हे०	50.00	79 24'34.67	25 49'16.68
		सरीला	खण्डौत	हे०	75.00	79 46'23.90	25 51'53.39
		सरीला	खण्डौत	हे०	100.00	79 39'15.93	25 54'04.27
		सरीला	धरकरका	हे०	40.00	79 45'36.85	25 42'53.01
		सरीला	खिटाकिरी	हे०	25.00	79 36'17.90	25 53'02.57
		सरीला	खोखोपुरा	हे०	55.00	79 42'06.36	25 51'34.82
		मींदल	कुन्हाटा	हे०	75.00	79 57'31.82	25 39'21.82
		मींदल	बरेदुरबुजुर्ग	हे०	75.00	79 52'58.43	25 46'27.63
		मींदल	खण्डौत	हे०	50.00	80 08'50.80	25 33'40.51
		हमीरपुर	बिन्हापुरी	हे०	75.00	79 55'16.68	25 53'43.56
	हमीरपुर			योग	1595.00		
23	सीतापुर	सीतापुर	इन्धरिया का खण्ड	हे०	25.00	N 27 35.480	E 80 39.119
		सीतापुर	सुबकरपुर रान खण्ड	हे०	20.00	N 27 53.582	E 80 83.930
		मिलोनी	बाउरपुर का खण्ड	हे०	50.00	N 27 42.7556	E 80 83.7304
	सीतापुर				95.00		
24	हरदोई	हरदोई	हरदोई-सीतापुर मार्ग किजली 4 से 12 तक के 980 दोनो पट्टी	हे०	12.00	N-27 24 29.92	E-080 11 54.76
			हरदोई-मिहानी मार्ग किजली 4 से 09 तक के 980 दोनो पट्टी	हे०	10.00	N-27 21 30.04	E-080 5 42.56
			हरदोई-सवायजपुर मार्ग किजली 5 से 15 तक के 980 दोनो पट्टी	हे०	16.00	N-27 21 52.56	E-080 11 54.76
			दक्षिणस-दामनापड मार्ग किजली 2 से 3 तक के 980 दोनो पट्टी	हे०	5.00	N-27 26 28.7	E-080 15 14.9
			हरदोई-सामडी मार्ग किजली 3 से 6 किजली	हे०	5.00	N-27 27 29.61	E-080 5 30.65

क्र.सं०	प्रभाग का नाम	रैंज का नाम	बन ब्लॉक का नाम	मात्रक	प्रस्तावित	कार्य स्थल के भू-निर्देशांक	
					भौतिक	8	9
1	2	3	4	5	6	8	9
		हरदोईपुर	हरदोई-सापटी मार्ग कि०मी० 10 से 20 कि०मी०	हे०	8.00	N-27.3159669	E-079.9967122
			सापटी-बघौली मार्ग कि०मी० 0 से 07 कि०मी०	हे०	6.00	N-27.2902076	E-079.965521
			सापटी-जनदौंगपुर मार्ग कि०मी० 0 से 10 कि०मी०	हे०	15.00	N-27.296458	E-079.9670485
		शाहाबाद	शाहाबाद-पिहानी मार्ग कि०मी० 0 से 17 के मध्य दोनों पट्टी	हे०	14.00	N-27.3753.5	E-080.0142.0
		विलग्राम	विलग्राम-सावरीवाज मार्ग कि०मी० 00 से 12 तक	हे०	12.00	N-27.08.15	E-080.05.21
			विलग्राम-उन्नाव मार्ग कि०मी० 0 से 05 तक	हे०	10.00	N-27.10.27	E-080.02.43
			विलग्राम-बान्नीवाज मार्ग कि०मी० 0 से 05 तक	हे०	10.00	N-27.10.13	E-080.02.37
		विलग्राम	हरदोई-विलग्राम मार्ग कि०मी० से 0 से 05 तक	हे०	10.00	N-27.11.09	E-080.02.34
			मल्हावा-मैदवीघाट मार्ग कि०मी० से 0 से 05 तक	हे०	10.00	N-27.01.55	E-080.08.40
			विलग्राम-सावरीवाज- उन्नाव मार्ग कि०मी० 14 से 26 तक	हे०	10.00	N-27.05.17	E-080.08.27
		पिहानी	शाहाबाद-पिहानी मार्ग कि०मी० 17 से 27 के मध्य दोनों पट्टी	हे०	18.00	N-27.3647.802	E-080.10.31.882
			हरदोई-पिहानी मार्ग कि०मी० 12.5 से 25 तक के मध्य	हे०	10.00	N-27.35.3.951	E-080.10.29.640
		कलीना	पतिया-लखनऊ मार्ग कि०मी० 180 से 185 के मध्य	हे०	18.00	N-27.11.35.11	E-080.17.46.41
		सापटीवा	सापटीवा-बान्नीवाज मार्ग कि०मी० 0 से 17 के मध्य दोनों पट्टी	हे०	20.00	N-27.01.45.39	E-080.25.58.97
सापटीवा-उतरीली मार्ग कि०मी० 0 से 20 के मध्य दोनों पट्टी	हे०		18.00	N-27.10.2.00	E-080.39.39.0		
सापटीवा-दोनीवाज मार्ग कि०मी० 0 से 10 के मध्य दोनों पट्टी	हे०		10.00	N-27.06.44.0	E-080.30.13.4		
पतिया-लखनऊ मार्ग कि०मी० 203 से 224 के मध्य	हे०		5.00	N-27.04.44.0	E-080.27.55.4		
	हरदोई				252.00		
25	उन्नाव	उन्नाव		हे०	50.00	28.20.45.09	80.25.48
				हे०	50.00		
	उन्नाव			योग	100.00		
26	बघौली	मोहम्मदी	उत्तर कटना क० 8	हे०	40.00	28°04'25.8	80°18'09.10
		मोहम्मदी	उत्तर कटना क० 12	हे०	40.00	28°07'17.80	80°19'00.20
		मोहम्मदी	दक्षिण कटना क० 8	हे०	40.00	28°02'38.7	80°18'45.7
		मोहम्मदी	दक्षिण कटना क० 9	हे०	50.00	28°02'38.7,	80°18'21.7
		मोहम्मदी	दक्षिण कटना क० 10	हे०	50.00	28°01'51.80	80°20'02.20

23

क्र.सं.	प्रभाग का नाम	रैज का नाम	घन ब्लॉक का नाम	मात्रक	प्रस्तावित	कार्य स्थल के नू-निर्देशांक		
					मैट्रिक	8	9	
1	2	3	4	5	6	8	9	
		गोहमती	दक्षिण कटणा को 1	हे०	30.00		28°05'45.9	80°18'34.4
		गोहमती	दक्षिण कटणा को 3	हे०	50.00		28°05'17.5	80°19'18.5
		गोहमती	दक्षिण कटणा को 12	हे०	20.00		28°09'41.0	80°13'04.0
		शारदापुर	जमुनियाँ घन ब्लॉक	हे०	100.00		28°04'39.7	80°56'12.5
		शारदापुर	उसियाँ घन ब्लॉक	हे०	50.00		28°01'52.3	80°57'15.7
		शारदापुर	मोहियाँ घन ब्लॉक	हे०	50.00		28°00'07.8	80°48'35.3
		शारदापुर	सकैनुँ घन ब्लॉक	हे०	50.00		27°55'09.4	80°00'33.1
					570.00			
27	कानपुर नगर	कानपुर	जोगपुर कटरी	हे०	50.00		N 26°14' 13.254"	E 80°34' 45.978"
			पूथीगंज	हे०	75.00		N 26.557174	E 80.292603
					125.00			
28	कानपुर देहात	मोगनीपुर	दिवेर	हे०	80.00		26°12'30.84"N	79°42'56.67"E
			उदईपुर	हे०	30.00		26°10'20.73"N	80°19'6.62"E
			गदैनपुर	हे०	30.00		26°20'54.88"N	79°35'7.88"E
			अमरवाट	हे०	40.00		26°22'33.58"N	79°34'53.10"E
			करिबापुर देहातपुर	हे०	25.00		26°23'37.46"N	79°34'7.10"E
			बिछादली बागर	हे०	40.00		26°18'54.64"N	79°32'51.72"E
			इसिकिमानपुर	हे०	50.00		26°22'35.49"N	79°34'7.58"E

214

क्र०सं०	प्रभाग का नाम	रैंज का नाम	ब्लॉक का नाम	मात्रक	प्रस्तावित	कार्य स्थल के भू-निर्देशांक	
					भौतिक	8	9
1	2	3	4	5	6	8	9
			सनाथखंडा	हे०	80.00		26°16'20.57"N 79°59'21.13"E
		देसपुर	बान	हे०	40.00		26°34'16.53"N 79°39'26.61"E
			कमालपुर	हे०	25.00		26°31'13.61"N 79°48'25.11"E
			रौं	हे०	20.00		26°29'2.24"N 79°50'37.22"E
			नीनासी	हे०	15.00		26°28'56.09"N 79°46'45.49"E
			लखपुर जिनना	हे०	25.00		26°30'11.44"N 79°38'7.69"E
			जयस्था	हे०	50.00		26°33'0.30"N 79°42'32.84"E
			बपीत मन्द	हे०	20.00		26°33'11.37"N 79°49'56.91"E
			बलई बुजुर्ग	हे०	30.00		26°22'16.60"N 79°49'44.31"E
			गकारु	हे०	5.00		26°31'0.71"N 79°47'6.24"E
			दिलीपिया	हे०	25.00		26°29'55.06"N 79°48'16.06"E
			गुरियापुर	हे०	15.00		26°27'40.41"N 79°46'15.00"E
			अरिभाबद भौलाहुजरा	हे०	30.00		26°31'42.67"N 79°39'10.84"E
			सकिहापुर	हे०	30.00		26°25'10.44"N 79°45'34.61"E
			सलौंठ बुजुर्ग	हे०	40.00		26°25'51.96"N 79°52'48.20"E
			अनन्तपुर पीकल	हे०	35.00		26°33'27.60"N 79°39'10.89"E

215

क्र०सं०	प्रभाग का नाम	रेंज का नाम	वग ब्लाक का नाम	मात्रक	प्रस्तावित	कार्य स्थल के भू-निर्देशांक		
					भौतिक	8	9	
1	2	3	4	5	6	8	9	
		रसूलनाग	बिरहुटा	हे०	100.00	26°44'3.95"N	79°52'48.30"E	
			रसूलपुर	हे०	40.00	26°44'41.23"N	79°54'16.94"E	
			मोहानेगंज	हे०	80.00	26°46'14.69"N	79°54'9.18"E	
			मैला	हे०	50.00	26°46'4.05"N	79°51'27.78"E	
			मुदेला	हे०	50.00	26°46'10.89"N	79°55'39.71"E	
			मौजपुर	हे०	10.00	26°44'25.78"N	79°42'7.65"E	
			सालगाँव	हे०	10.00	26°45'1.18"N	79°44'13.80"E	
			अंजनापुर इन्दीरी	हे०	30.00	26°45'23.99"N	79°45'35.34"E	
			जौत	हे०	20.00	26°43'8.57"N	79°47'15.53"E	
			बैरीवाल	हे०	15.00	26°43'35.30"N	79°48'36.29"E	
			रसूलनाग	हे०	40.00	26°40'42.63"N	79°47'29.91"E	
			असलतगंज	हे०	15.00	26°40'4.44"N	79°47'41.73"E	
			महापुर	हे०	30.00	26°40'7.08"N	79°49'11.81"E	
			महावीपुर	हे०	10.00	26°38'17.22"N	79°50'6.69"E	
			मिन्नसोनपुर कटिजरी	हे०	20.00	26°37'56.27"N	79°55'29.23"E	
			माल्वापुरवा	हे०	10.00	26°37'49.02"N	79°53'28.61"E	
			जकाबरपुर	मौरियापुर	हे०	32.00	26°21'52.45"N	79°53'18.54"E
	कानपुर देहात					1342.00		

216

क्र०सं०	प्रभाग का नाम	रैंज का नाम	बन ब्लॉक का नाम	मात्रक	प्रस्तावित	कार्य स्थल के भू-निर्देशांक	
					भौतिक	8	9
1	2	3	4	5	6	8	9
29	फर्रुखाबाद	KAYAMGANJ	KAYAMGANJ	है०	5.00	E 79°16.120"	N 27°39.410"
		KAYAMGANJ	KAYAMGANJ	है०	20.00	E 79°14.747"	N 27°41.251"
		KAYAMGANJ	KAYAMGANJ	है०	5.00	E 79°13.475"	N 27°42.271"
		KAYAMGANJ	SHAMSHABAD	है०	5.00	E 79°13.708"	N 27°38.098"
		KAYAMGANJ	SHAMSHABAD	है०	5.00	E 79°14.790"	N 27°35.151"
		KAYAMGANJ	NAVABGANJ	है०	5.00	E 79°14.754"	N 27°34.890"
		KAYAMGANJ	SHAMSHABAD	है०	5.00	E 79°14.046"	N 27°37.659"
		KAYAMGANJ	KAYAMGANJ	है०	5.00	E 79°16.741"	N 27°37.466"
		KAYAMGANJ	NAVABGANJ	है०	5.00	E 79°11.751"	N 27°35.130"
		KAYAMGANJ	SHAMSHABAD	है०	5.00	E 79°16.732"	N 27°38.918"
		FARRUKHABAD	SADAR	है०	8.00	E 79°35.058"	N 27°28.131"
		FARRUKHABAD	SADAR	है०	5.00	E 79°33.987"	N 27°20.832"
		FARRUKHABAD	SADAR	है०	8.00	E 79°36.379"	N 27°22.121"
		FARRUKHABAD	SADAR	है०	10.00	E 79°22.040"	N 27°19.25"
		FARRUKHABAD	SADAR	है०	5.00	E 79°21.30"	N 27°19.19"
		FARRUKHABAD	MUHAMMADABAD	है०	5.00	E 79°40.172"	N 27°11.464"
		FARRUKHABAD	KAMALGANJ	है०	10.00	E 79°33.852"	N 27°18.615"
		FARRUKHABAD	SADAR	है०	10.00	E 79°37.160"	N 27°19.847"
		KAYAMGANJ	SHAMSHABAD	है०	10.00	E 79°37.102"	N 27°18.894"
		KAYAMGANJ	KAYAMGANJ	है०	10.00	E 79°17.265"	N 27°33.742"
		KAYAMGANJ	KAYAMGANJ	है०	10.00	E 79°15.277"	N 27°37.103"
		KAYAMGANJ	KAYAMGANJ	है०	10.00	E 79°16.840"	N 27°33.430"
		KAYAMGANJ	SHAMSHABAD	है०	10.00	E 79°29.426"	N 27°27.557"
FARRUKHABAD	SADAR	है०	10.00	E 79°38.645"	N 27°25.406"		
FARRUKHABAD	SADAR	है०	10.00	E 79°37.284"	N 27°18.651"		
	फर्रुखाबाद				196.00		
30	इटावा	बसरेहर	जमशेद बन ब्लॉक	है०	45.00	26°58.050" N	79°02.050" E
		बसरेहर	जायन बन ब्लॉक	है०	75.00	26°52.794" N	78°48.170" E
		बसरेहर	गुरीया बन ब्लॉक	है०	30.00	26°52.599" N	78°47.400" E
		बसरेहर	गिरिया बन ब्लॉक	है०	75.00	26°50'35.80" N	78°58'15.17" E
		बसरेहर	जमशेद बन ब्लॉक	है०	100.00	26°50'03.61" N	78°50'55.97" E

क्र.सं०	प्रभाग का नाम	रेज. का नाम	वन ब्लॉक का नाम	मात्रक	प्रस्तावित	कार्य स्थल के भू-निर्देशांक	
					भौतिक	8	9
1	2	3	4	5	6	8	9
		बसोहर	बसोहर वन ब्लॉक	हे	50.00	26°50'35.87" N	78°58'15.17" E
		इसरोहर	नूज वन ब्लॉक	हे	50.00	26°48.023" N	79°13.771" E
		बसोहर	बाजय वन ब्लॉक	हे	50.00	26°54.413" N	78°46.206" E
		बसोहर	वीहरोहर वन ब्लॉक	हे	25.00	26°51'27.24" N	78°49'49.55" E
		बसोहर	गुफावली वन ब्लॉक	हे	50.00	26°52'05.84" N	78°49'54.76" E
		बसोहर	नगला खसहटी वन ब्लॉक	हे	25.00	26°54.087" N	78°47.250" E
		बसोहर	अठपुल बीदागज वन ब्लॉक	हे	75.00	26°54.196" N	78°47.578" E
		बसोहर	नरामई वन ब्लॉक	हे	25.00	26°53.462" N	78°47.623" E
		शकरनगर	अठपुल वन ब्लॉक	हे	40.00	26°37'59.77" N	79°01'32.77" E
		शकरनगर	शकरनगर वन ब्लॉक	हे	40.00	26°35'39.44" N	79°04'34.71" E
		शकरनगर	जावेपुरा वन ब्लॉक	हे	30.00	26°26'41.09" N	79°05'09.20" E
		शकरनगर	शिष्टवा सुई वन ब्लॉक	हे	45.00	26°28'14.20" N	79°04'31.90" E
		शकरनगर	सिन्टीस वन ब्लॉक	हे	50.00	26°38'21.33" N	79°06'52.22" E
		सखवा	दिलीपनगर वन ब्लॉक	हे	50.00	26°35'53.48" N	79°13'11.28" E
		बडपुरा	पुश्पीपुर भौतिकपुर वनब्लॉक	हे	100.00	26°41.923" N	79°02.568" E
		बडपुरा	सिमीरा वनब्लॉक	हे	100.00	26°43.996" N	78°52.885" E
		बडपुरा	बराहौल वनब्लॉक	हे	100.00	26°43.999" N	78°00.316" E

218

क्र०सं०	प्रभाग का नाम	रैंज का नाम	वन ब्लॉक का नाम	मात्रक	प्रस्तावित	कार्ड स्थल के भू-निर्देशांक	
					भौतिक	8	9
1	2	3	4	5	6	8	9
		बड़पुरा	भारतपुरा वनब्लाक	हे०	200.00	26°46.645" N	78°57.898" E
		बड़पुरा	बिजड़पुरा वनब्लाक	हे०	200.00	26°48.019" N	78°57.885" E
		बड़पुरा	रम्पुरा वनब्लाक	हे०	150.00	26°41.559" N	79°00.072" E
		बड़पुरा	जयदोली वनब्लाक	हे०	100.00	26°40.900" N	78°01.269" E
		बड़पुरा	बैला वनब्लाक	हे०	150.00	26°47.855" N	78°51.021" E
		बड़पुरा	धमला वनब्लाक	हे०	150.00	26°45.989" N	78°55.199" E
		बड़पुरा	सिलखवा वनब्लाक	हे०	100.00	26°48.545" N	78°51.829" E
		बड़पुरा	निराखन वनब्लाक	हे०	200.00	26°45.532" N	78°78.097" E
		बड़पुरा	अरवा वनब्लाक	हे०	200.00	26°46.068" N	78°75.105" E
		बड़पुरा	मिहोली वनब्लाक	हे०	150.00	26°38.954" N	79°00.925" E
		बड़पुरा	पटनवा वनब्लाक	हे०	25.00	26°45.480" N	79°01.054" E
		बड़पुरा	मुसामली वनब्लाक	हे०	25.00	26°43.364" N	79°02.056" E
		बड़पुरा	मडोली वनब्लाक	हे०	30.00	26°44.203" N	79°01.563" E
		बड़पुरा	प्रतापनर विमरवा वनब्लाक	हे०	250.00	26°47.628" N	78°55.262" E
		बड़पुरा	हरदवागुड वनब्लाक	हे०	50.00	26°48.768" N	78°54.287" E
		बड़पुरा	बामोटा वनब्लाक	हे०	200.00	26°47.376" N	78°58.488" E
		बड़पुरा	बागुरी वनब्लाक	हे०	25.00	26°45.382" N	78°55.326" E

क्र.सं.	प्रभाग का नाम	रैंज का नाम	थन ब्लॉक का नाम	मात्रक	प्रस्तावित	कार्य स्थल के सू-निर्देशांक	
					भौतिक	8	9
1	2	3	4	5	6	8	9
		बहापुरा	भालपुरा कान्ठलाक	रो	100.00	26°46.985' N	78°53.850' E
	इटावा				3555.00		
31	कन्नीज	कन्नीज	-	रो	2.00	N26 56 26.75	E79 47 35.03
			-	रो	7.00	N27 00 15.82	E79 59 41.06
		चिबराक	-	रो	15.00	N27 01 21.34	E79 29 18.61
			-	रो	8.00	N27 07 39.58	E79 27 51.17
			-	रो	8.00	N27 10 19.20	E79 31 25.63
		गुरुकावर्गज	-	रो	8.00	N27 09 03.41	E79 41 36.10
	कन्नीज			Total	48.00		
32	औरैया	औरैया	अजीतमल ब्लाक	रो	5.00	28.516358	79.337824
		अजीतमल	सामयनर/ अजीतमल ब्लाक	रो	16.00	26.341758	79.134569
		विपुला	विपुला ब्लाक	रो	8.00	26.314142	79.230964
			एरणा ब्लाक	रो	10.00	26.403473	79.241713
			विपुला ब्लाक	रो	10.00	26.823877	79.491994
			विपुला ब्लाक	रो	3.00	26.470194	79.278904
	औरैया				60.00		
33	रेगूकट	अनास	अनास	रो	20.00	24° 12' 57.20"	082° 50' 25.96"
			अनास	रो	20.00	24° 14' 40.60"	082° 51' 14.93"
			रवाहोर	रो	25.00	24° 16' 51.80"	082° 46' 15.21"
			विमरका	रो	25.00	24° 14' 40.60"	082° 50' 25.96"
			कैरधान	रो	25.00	24° 12' 10.71"	082° 53' 01.93"
			कैरधान	रो	25.00	24° 11' 34.33"	082° 51' 23.09"
		बघादू	बघादू कठना-8	रो	20.00	24° 07.865"	083° 15.216"
			बघादू कठना-8	रो	15.00	24° 07.141"	083° 14.735"
			महुआरिया कठना-1 व 2	रो	15.00	24° 09.006"	083° 11.790"
			विपुला वन ब्लाक	रो	20.00	24° 11.140"	083° 17.039"
		दुडी	हाथीनाला कठना-13	रो	20.00	24° 15' 36.63"	083° 08' 58.75"
			बरेवाडोल पूर्वी कठना-13	रो	20.00	24° 15' 19.6"	083° 15' 33.3"
		जरका	महुली कठना-1	रो	40.00	23° 58' 45.83"	082° 54' 48.65"
			महुली कठना-8	रो	25.00	23° 55' 05.76"	082° 54' 08.84"
			महुली कठना-7	रो	25.00	23° 54' 34.01"	082° 53' 40.51"
		विपरी	महुलाइनमौत-10	रो	30.00	24° 11' 36.90"	082° 55' 52.23"
	रेगूकट			370.00			
34	सामगद	सामगद	सौर कठना-8	रो में	50.00	N24 32.792	E083 30.312
		सामगद	सजुर कठना-8	रो में	50.00	N24 37.316	E083 24.312
		सामगद	सजुर कठना-7	रो में	50.00	N24 37.309	E083 23.512
		सामगद	सौर कठना-10	रो में	50.00	N24 34.212	E083 31.525

क्र०सं०	प्रभाग का नाम	रेल का नाम	वन ब्लाक का नाम	मात्रक	प्रस्तावित	कार्य स्थल के भू-निर्देशांक	
					भौतिक	8	9
1	2	3	4	5	6	8	9
		गांधी	सुअरसोल क०न०-2 व 4	हे० मे	50.00	N24 43.494	E083 27.455
		गांधी	गांधी क०न०-7	हे० मे	100.00	N24 38.195	E083 26.849
		गांधी	सुअरसोल क०न०-5	हे० मे	50.00	N24 42.836	E083 25.865
		गांधी	गांधी क०न०-2	हे० मे	50.00	N24 39.449	E083 26.298
		मुर्क	म०क० क०न०-6	हे० मे	50.00	N24 32.584	E083 12.002
		मुर्क	रीम क०न०-8	हे० मे	50.00	N24 34.894	E083 07.302
		मुर्क	रीम क०न०-3	हे० मे	50.00	N24 37.448	E083 06.981
		मुर्क	चिरवी क०न०-5	हे० मे	50.00	N24 29.547	E083 06.497
		पटना	म०क० क०न०-8	हे० मे	50.00	N24 32.870	E083 15.283
		पटना	शिश क०न०-1	हे० मे	50.00	N24 32.698	E083 25.687
		पटना	रामपुर क०न०-4	हे० मे	50.00	N24 32.748	E083 20.470
		पटना	रामपुर क०न०-5	हे० मे	50.00	N24 33.341	E083 21.834
	सोनभद्र				850.00		
35	कुशीनगर, पटरीना	तगकुही	अडिरीली वन ब्लाक	हे०	5.00	N 26° 50' 7.02"	E 84° 08' 58.84"
		तगकुही	दहदवा वन ब्लाक	हे०	10.00	N 26° 49' 50.03"	E 84° 01' 10.67"
		तगकुही	बाहागीव वन ब्लाक	हे०	30.00	N 26° 49' 50.16"	E 84° 09' 27.97"
		पटरीना	जवनदवा वन ब्लाक	हे०	20.00	N 26° 55' 46.33"	E 84° 00' 20' 05"
		पटरीना	जंगल शहपुर वन ब्लाक	हे०	15.00	N 26° 54' 16.49"	E 84° 02' 49.29"
		कसबा	कुलकुजा वन ब्लाक	हे०	20.00	N 26° 39' 58.76"	E 83° 05' 744.17"
	कुशीनगर, पटरीना				100.00		
36	फिरोजाबाद	दूधरता	नगला सिंधी वन ब्लाक	हे०	80.00	N 27° 07' 29.8"	E 78° 15' 12.1"
			भीकनपुर बंगोरा वन ब्लाक	हे०	10.00	N 27° 05' 15.5"	E 78° 13' 53.4"
			धीरपुर वन ब्लाक	हे०	80.00	N 27° 07' 57.8"	E 78° 17' 09.7"
			न्यामठपुर वन ब्लाक	हे०	40.00	N 27° 05' 98.5"	E 78° 16' 21.3"
		फिरोजाबाद	आनन्दीपुर करकोली वन ब्लाक	हे०	20.00	N 27° 03' 726"	E 78° 25' 703"
			सस्तागपुर वन ब्लाक	हे०	50.00	N 27° 5' 360132"	E 78° 20' 48912"
			चुंदी वन ब्लाक	हे०	20.00	N 27° 07' 16.10"	E 78° 19' 20.30"
			सकलपुर वन ब्लाक	हे०	30.00	N 27° 02' 98"	E 78° 26' 375"
			दुर्गा वन ब्लाक	हे०	20.00	N 27° 08' 110"	E 78° 22' 942"
			भारीत नगरिका वन ब्लाक	हे०	80.00	N 26° 05' 9.37"	E 78° 27.8"
			गणकुजा	हे०	70.00	N 27° 4' 397956"	E 78° 22' 498723"
			बाजिदपुर कुलपुर वन ब्लाक	हे०	30.00	N 27° 07' 40.70"	E 78° 21' 57.30"
			राकनपुर	हे०	50.00	N 27° 5' 301596"	E 78° 22' 171696"
			मिठरवा हरदासपुर वन ब्लाक	हे०	80.00	N 26° 02' 07"	E 78° 27.6"
			मठई गौहामपुर वन ब्लाक	हे०	40.00	N 27° 03' 862"	E 78° 23' 943"
			पदमपुर वन ब्लाक	हे०	100.00	N 27° 05' 907"	E 78° 21' 669"
			कुशीकुम्भा वन ब्लाक	हे०	20.00	N 27° 07' 38.5"	E 78° 19' 27.50"
		फिरोजाबाद	जतापुर वन ब्लाक	हे०	20.00	N 26° 58' 16.51"	E 78° 34' 11.16"
			जतापुर वन ब्लाक	हे०	20.00	N 26° 58' 11.09"	E 78° 33' 14.42"
			मुआरकपुर रास वन ब्लाक	हे०	10.00	N 26° 58' 707"	E 78° 31' 793"
			रगड़ी वन ब्लाक	हे०	30.00	N 26° 57' 41.70"	E 78° 35' 8.80"
			रकजगपुर डिंडोलीवन ब्लाक	हे०	15.00	N 26° 59' 28.26"	E 78° 36' 38.20"
			समूहा वन ब्लाक	हे०	10.00	N 26° 58' 709"	E 78° 31' 453"
			हरिहा वन ब्लाक	हे०	25.00	N 26° 56' 898"	E 78° 31' 204"
			भौठापुर गड़ी वन ब्लाक	हे०	10.00	N 26° 56' 21.40"	E 78° 36' 21.60"
		सिरसागाज	उदाहर इंदरवा वन ब्लाक	हे०	50.00	N 26° 53' 54.4"	E 78° 39' 52.8"
			परिहर वन ब्लाक	हे०	60.00	N 26° 55' 22.7"	E 78° 42' 48.6"
			मुनिपस वन ब्लाक	हे०	60.00	N 26° 55' 22.5"	E 78° 37' 42.4"
			स्वरूपपुर वन ब्लाक	हे०	75.00	N 26° 55' 52.0"	E 78° 43' 50.8"
			पौडामपुर तादई वन ब्लाक	हे०	15.00	N 26° 57' 53.9"	E 78° 36' 33.2"
	फिरोजाबाद				1220.00		
37	काशीगंज	काशीगंज	-	हे०	50.00	N 27 47 32	E 78 36 51

221

क्र०सं०	प्रभाग का नाम	रैंज का नाम	वन ब्लॉक का नाम	मात्रक	प्रस्तावित	कार्य स्थल के भू-निर्देशांक	
					भौतिक	8	9
1	2	3	4	5	6	8	9
				हे०	70.00	N 27 50 52	E 78 41 34
				हे०	20.00	N 27 54 53	E 78 35 55
				हे०	40.00	N 27 48 04	E 78 36 56
				हे०	40.00	N 27 48 52	E 78 43 22
	काशीरामनगर				220.00		
38	काशी वन्य जीव प्रभाग, वाराणसी	शक्तिवा	गौरपुर	हे०	75.00	25 07 08.80	83 1341.60
			भित्तभपुर	हे०	75.00	24 59 53.00	81 16 15.00
			भुसाखंड	हे०	50.00	24 36 25.80	81 15 15.30
			भुसाखंड	हे०	75.00	24 56 20.60	81 15 00.30
		चन्द्रगञ्ज	शिकारगञ्ज	हे०	50.00	24 58 15.10	83 04 37.00
			शिकारगञ्ज	हे०	50.00	24 58 02.30	83 06 03.80
			शिकारगञ्ज	हे०	50.00	24 57 54.30	83 06 06.60
			शिकारगञ्ज	हे०	50.00	25 00 23.28	83 08 15.33
			शिकारगञ्ज	हे०	50.00	25 00 41.88	83 06 20.69
			गुसाखंड	हे०	100.00	24 59 14.20	83 11 13.60
		जयगोदनी	गुसाखंड	हे०	100.00	24 54 24.78	83 13 21.49
			गुसाखंड	हे०	100.00	24 55 00.69	83 12 46.99
			अमदहा	हे०	100.00	24 51 55.74	83 11 49.71
			अमदहा	हे०	100.00	24 51 50.57	83 05 27.17
		नीगढ़	गण्डी	हे०	100.00	24 53 58.51	83 16 53.42
			गण्डी	हे०	100.00	24 55 01.66	83 16 35.91
			गण्डी	हे०	100.00	24 52 48.74	83 16 45.02
			गुसाखंड	हे०	100.00	24 53 46.16	83 16 44.96
			गुसाखंड	हे०	100.00	24 54 43.60	83 13 59.48
			गुसाखंड	हे०	100.00	24 53 23.60	83 16 36.89
		मकगढ़	गहिला	हे०	100.00	24 46 06.50	83 15 20.29
			गहिला	हे०	100.00	24 47 31.90	83 14 54.30
			गहिला	हे०	100.00	24 44 45.80	83 17 53.00
			गहिला	हे०	100.00	24 45 30.90	83 17 24.30
	काशी वन्य जीव प्रभाग, वाराणसी				2025.00		
39	कौमूर वन्य जीव प्रभाग	वीरगढ	विशुनपुरी	हे०	20.00	N24°50'8"	E082°50'51"
	कौमूर वन्य जीव प्रभाग				20.00		
40	राष्ट्रीय वन्य	राष्ट्रीय वन्य संरक्षित क्षेत्र	गक वन्य वन्य	हे०	15.00	N 26° 79' 95.18"	E 078° 74' 68.12"
			विदुलीना वन्य वन्य	हे०	15.00	26° 78' 03.47"	E 078° 67' 18.40"
			गडुआरगला वन्य वन्य	हे०	15.00	N 26° 78' 88.90"	E 078° 62' 68.88"
			काशीनी वन्य वन्य	हे०	15.00	N 26° 80' 36.40"	E 078° 60' 18.34"
			गहिला वन्य वन्य	हे०	15.00	N 26° 77' 74.76"	E 078° 60' 58.79"
			विमराटी वन्य वन्य	हे०	15.00	N 26° 77' 49.43"	E 078° 56' 74.37"
			बनरीजी वन्य वन्य	हे०	15.00	N 26° 79' 60.51"	E 078° 49' 17.50"
			जुवरसोडा वन्य वन्य	हे०	15.00	N 26° 81' 48.36"	E 078° 50' 71.66"
			महगौली वन्य वन्य	हे०	15.00	N 26° 52' 01.00"	E 078° 18' 27.00"
			रेडा वन्य वन्य	हे०	15.00	N 26° 51' 81.66"	E 078° 13' 58.05"
		राष्ट्रीय वन्य संरक्षित क्षेत्र	वीरगढ वन्य वन्य	हे०	15.00	N 26° 46' 38.9"	E 078° 47' 38.8"
			गडुआरगला वन्य वन्य	हे०	15.00	N 26° 46' 16.0"	E 078° 48' 38.0"
			काशीनी वन्य वन्य	हे०	15.00	N 26° 42' 37.7"	E 078° 53' 15.7"
			बदपुरा वन्य वन्य	हे०	15.00	N 26° 43' 16.2"	E 078° 54' 23.2"
			महगौली वन्य वन्य	हे०	15.00	N 26° 32' 20"	E 078° 04' 54"

222

क्र०सं०	प्रभाग का नाम	रैंज का नाम	वन ब्लॉक का नाम	मात्रक	प्रस्तावित	कार्य स्थल के भू-निर्देशांक	
					मौलिक	8	9
1	2	3	4	5	6	8	9
			दनुवन्तापुरा वन ब्लॉक	हे०	15.00	N 26° 29' 41"	E 079° 05' 27.2"
			ऊपरदरी वन ब्लॉक	हे०	15.00	N 26° 28' 37.6"	E 079° 15.08.2"
			पकनगर उत्तरी	हे०	15.00	N 26° 35' 19.66"	E 079° 07' 53.93"
			पकनगर दक्षिणी	हे०	15.00	N 26° 33' 19"	E 079° 06' 18"
			जवाही वन ब्लॉक	हे०	15.00	N 26° 32' 15.42"	E 079° 11' 52.82"
	राष्ट्रीय धन्वल				300.00		
41	सोहगीबरवा वन्यजीव प्रभाग, महाराजगंज	गधपतिवा	बरीली चौक	हे०	30.00	27°19'47.4"N	83°35'04.6"E
		सहमीपुर रैंज	सरर चौक	हे०	20.00	27°16'33.0"N	83°28'35.2"E
		सहमीपुर रैंज	देहीघाट चौक	हे०	30.00	27°16'15.1"N	83°29'36.2"E
		दक्षिणी चौक	बरवीला चौक	हे०	26.00	27°18'02.5"N	83°35'17.1"E
		उत्तरी चौक रैंज	भगवा 1 चौ	हे०	60.00	27°21'59.10"N	83°32'71.90"E
	सोहगीबरवा वन्यजीव प्रभाग, महाराजगंज				166.00		
42	कतनियाघाट	ककरहा	ककरहा कक्ष सं०-03A भाग	हे०	30.00	N 28°06' 03.2"	E081°18'38.1"
		ककरहा	ककरहा कक्ष सं०-03B भाग	हे०	60.00	N 28°02' .05"	E081°12'37.4"
		मोतीपुर	मोतीपुर 28 दक्षिणी कक्ष सं०-20A	हे०	30.00	N 28°2' 24.0"	E081°19'35.6"
		मोतीपुर	मोतीपुर 28 उत्तरी एवं 29 कक्ष सं०-3, 4A व B	हे०	90.00	N 28°02' .38.5"	E081°21'32.7"
	कतनियाघाट				210.00		

223

Forest division wise details of excavation of trench/other protective measures for protection of forests

क्र.सं०	प्रभाग का नाम	रेंज का नाम	वन खाक का नाम	प्रस्तावित कार्य	कार्य स्थल का नाम	प्रस्तावित भौतिक लक्ष्य		कार्य स्थल के भू-निर्देशांक	
						मात्रक	लक्ष्य	9	10
1	2	3	4	5	6	7	8	9	10
1	मऊ	मऊ	कोहिनौर	बाउन्डी बाल	मऊ रेंज कार्यालय, बनदेवी	कि.मी.	0.19	25°52'41.97"N	83°31'9.20"E
		मुहम्मदाबाद	—	बाउन्डी बाल	मुहम्मदाबाद रेंज कार्यालय, मुहम्मदाबाद	कि.मी.	0.30	26°04'49.41"N	83°24'57.35"E
		घोसी	—	बाउन्डी बाल	घोसी रेंज कार्यालय, घोसी	कि.मी.	0.12	26°01'17.20"N	83°32'54.66"E
		दोहरीघाट	बहादुरपुर/कर्म वन खाक	बाउन्डी बाल	वन खाक बहादुरपुर/कर्म वन खाक में आवश्यक परिष्कार के भारी तरफ	कि.मी.	0.73	26°16'28.41"N	83°31'1.50"E
	मऊ						1.33		
2	गढ़वा	महोबा	गोखार पहाड़ी	घनों की सुरक्षा हेतु सुरक्षा खाई का खुदान	गोखार पहाड़ी	कि.मी.	3.50	25°16'37.7"	079°05'50.8"
		महोबा	परापहरा	—	परापहरा	कि.मी.	3.00	25°12'16.3"	079°42'27.9"
		महोबा	रत्तीली	—	रत्तीली	कि.मी.	10.00	25°18'13.3"	079°59'39.5"
		महोबा	बरा	—	बरा	कि.मी.	10.00	25°10'50.8"	079°49'28.5"
		महोबा	चुरचुरा	—	चुरचुरा	कि.मी.	3.00	25°16'39.0"	079°50'57.0"
		महोबा	बिलखी	—	बिलखी	कि.मी.	8.00	25°14'18.4"	079°44'57.2"
		महोबा	सिजहरी	—	सिजहरी	कि.मी.	15.00	25°13'50.3"	079°46'11.5"
		महोबा	बकजा पहाड़ी (महोबा)	—	बकजा पहाड़ी (महोबा)	कि.मी.	2.00	25°19'27.0"	079°55'57.0"
		महोबा	झिरसाहेवा	—	झिरसाहेवा	कि.मी.	3.00	25°24'10.4"	079°56'57.8"
		महोबा	ढिकवाहा	—	ढिकवाहा	कि.मी.	6.00	25°10'29.4"	079°42'02.2"
		महोबा	भण्डरा	—	भण्डरा	कि.मी.	2.00	25°10'10.3"	079°51'29.3"
		महोबा	श्रीनगर	—	श्रीनगर	कि.मी.	4.00	25°09'43.0"	079°45'40.8"
		महोबा	मकरबई	—	मकरबई	कि.मी.	7.00	25°19'40.1"	079°59'20.9"
		महोबा	टीकामऊ	—	टीकामऊ	कि.मी.	15.00	25°19'12.9"	079°57'58.1"
		महोबा	किहारी	—	किहारी	कि.मी.	3.00	25°08'34.8"	079°51'07.3"
		महोबा	गामना	—	गामना	कि.मी.	3.00	25°24'49.7"	079°57'20.0"
		महोबा	बिलबई	—	बिलबई	कि.मी.	2.00	25°20'00.3"	079°53'08.1"
		महोबा	मुरानी	—	मुरानी	कि.मी.	7.00	25°14'51.5"	079°44'43.1"
		महोबा	नानीरा	—	नानीरा	कि.मी.	3.00	25°11'19.3"	079°41'42.1"
		घरखारी	गोरखा	—	गोरखा	कि.मी.	6.00	25°23'16.8"	079°36'57.7"
		घरखारी	कुंडार	—	कुंडार	कि.मी.	6.00	25°32'33.6"	079°43'10.4"
		घरखारी	छेदीमऊ	—	छेदीमऊ	कि.मी.	4.00	25°15'44.5"	079°43'36.8"

क्र.सं.	प्रभाग का नाम	रेज का नाम	वन ब्लॉक का नाम	प्रस्तावित कार्य	कार्य स्थल का नाम	प्रस्तावित भौतिक लक्ष्य		कार्य स्थल के भू-निर्देशांक	
						मात्रक	लक्ष्य	9	10
1	2	3	4	5	6	7	8	9	10
		धरखारी	सातट	—"	सातट	कि.मी.	20.00	25°17'41.5"	079°44'26.4"
		धरखारी	दीलासोयन	—"	दीलासोयन	कि.मी.	10.00	25°13'58.7"	079°44'15.3"
		धरखारी	स्वाशमाफ	—"	स्वाशमाफ	कि.मी.	10.00	25°22'97.9"	079°45'87.5"
		धरखारी	गहाराजनगर	—"	गहाराजनगर	कि.मी.	7.00	25°25'10.2"	079°47'48.1"
		धरखारी	दयालपुरा	—"	दयालपुरा	कि.मी.	10.00	25°22'09.6"	079°47'49.0"
		धरखारी	बगरीन	—"	बगरीन	कि.मी.	5.00	25°25'18.9"	079°47'55.2"
		धरखारी	इगिलिया	—"	इगिलिया	कि.मी.	20.00	25°23'43.4"	079°50'54.8"
		धरखारी	जार्जनगज	—"	जार्जनगज	कि.मी.	5.00	25°22'95.4"	079°46'27.0"
		धरखारी	मिटलेनगज	—"	मिटलेनगज	कि.मी.	7.00	25°22'79.1"	079°46'41.1"
		धरखारी	मडोल	—"	मडोल	कि.मी.	5.00	25°22'95.2"	079°45'87.5"
		धरखारी	धरखरिया	—"	धरखरिया	कि.मी.	5.00	25°14'06.9"	079°42'21.9"
		धरखारी	गोपालपुरा	—"	गोपालपुरा	कि.मी.	6.00	25°22'53.7"	079°50'33.5"
		धरखारी	दिनई	—"	दिनई	कि.मी.	8.00	25°23'39.5"	079°20'36.1"
		धरखारी	लेटा	—"	लेटा	कि.मी.	3.00	25°15'40.4"	079°24'37.2"
		धरखारी	बोनका	—"	बोनका	कि.मी.	5.00	25°29'39.2"	079°32'15.7"
		धरखारी	रिछ	—"	रिछ	कि.मी.	4.00	25°23'35.4"	079°33'49.6"
		धरखारी	पनारा	—"	पनारा	कि.मी.	3.00	25°25'85.5"	079°20'15.6"
		धरखारी	वीहट	—"	वीहट	कि.मी.	15.00	25°29'90.6"	079°23'12.4"
		धरखारी	कोटरा	—"	कोटरा	कि.मी.	5.00	25°14'12.4"	079°19'22.9"
		धरखारी	रिपनील	—"	रिपनील	कि.मी.	8.00	25°23'39.5"	079°27'02.3"
		धरखारी	ननारा	—"	ननारा	कि.मी.	3.00	25°27'00.2"	079°21'34.4"
		धरखारी	कोहनिया	—"	कोहनिया	कि.मी.	3.00	25°25'58.3"	079°28'44.4"
		धरखारी	लोहरगीव	—"	लोहरगीव	कि.मी.	10.00	25°23'66.4"	079°20'83.9"
		धरखारी	भरवार	—"	भरवार	कि.मी.	8.00	25°31'16.2"	079°31'28.0"
		धरखारी	लिलवा	—"	लिलवा	कि.मी.	15.00	25°24'59.6"	079°29'34.7"
		धरखारी	रेपुरा	—"	रेपुरा	कि.मी.	3.00	25°19'31.5"	079°17'33.9"
		धरखारी	बीका	—"	बीका	कि.मी.	5.00	25°14'54.0"	079°18'01.2"
		धरखारी	सीरा	—"	सीरा	कि.मी.	8.00	25°14'43.1"	079°19'01.2"
		धरखारी	घुटई	—"	घुटई	कि.मी.	5.00	25°15'23.5"	079°24'24.1"
		धरखारी	मानकी	—"	मानकी	कि.मी.	12.00	25°12'20.3"	079°20'40.1"
		धरखारी	सोथर	—"	सोथर	कि.मी.	6.00	25°18'51.0"	079°31'55.7"

226

क्र.सं.	प्रभाग का नाम	रेज. का नाम	वन ब्लॉक का नाम	प्रस्तावित कार्य	कार्य स्थल का नाम	प्रस्तावित भौतिक लक्ष्य		कार्य स्थल के भू-निर्देशांक	
						मात्रक	लक्ष्य	9	10
1	2	3	4	5	6	7	8	9	10
		पनवाड़ी	रघोड़ी	---	रघोड़ी	कि.मी.	15.00	25°29'24.7"	079°31'55.2"
		पनवाड़ी	सिलारपुरा	---	सिलारपुरा	कि.मी.	5.00	25°29'19.4"	079°22'20.2"
		पनवाड़ी	चुरारी	---	चुरारी	कि.मी.	3.00	25°19'04.3"	079°31'58.6"
		पनवाड़ी	करींजदीर	---	करींजदीर	कि.मी.	3.00	25°11'13.7"	079°21'35.4"
		पनवाड़ी	टुण्डर	---	टुण्डर	कि.मी.	3.00	25°18'55.8"	079°25'10.2"
		पनवाड़ी	पठारी कदीम	---	पठारी कदीम	कि.मी.	2.00	25°22'22.2"	079°35'50.4"
		पनवाड़ी	ब्यारजी	---	ब्यारजी	कि.मी.	2.00	25°21'06.5"	079°28'41.8"
		पनवाड़ी	रुशीकला	---	रुशीकला	कि.मी.	5.00	25°11'05.4"	079°27'02.1"
		पनवाड़ी	टोलापतर	---	टोलापतर	कि.मी.	3.00	25°15'42.4"	079°24'31.2"
		पनवाड़ी	बराना	---	बराना	कि.मी.	2.00	25°23'42.5"	079°20'26.3"
		जैतपुर	टिकरिया पनवाड़ी	---	टिकरिया पनवाड़ी	कि.मी.	4.00	25°06'55.9"	079°26'34.5"
		जैतपुर	अजमर	---	अजमर	कि.मी.	15.00	25°09'56.4"	079°26'55.1"
		जैतपुर	अतनियामाफ	---	अतनियामाफ	कि.मी.	2.00	25°10'39.0"	079°35'09.0"
		जैतपुर	इन्दौरा	---	इन्दौरा	कि.मी.	10.00	25°18'32.3"	079°34'57.0"
		जैतपुर	जैतपुर	---	जैतपुर	कि.मी.	20.00	25°18'10.2"	079°33'14.1"
		जैतपुर	करडराबाग	---	करडराबाग	कि.मी.	7.00	25°15'55.0"	079°10'27.2"
		जैतपुर	कुलपहाड़	---	कुलपहाड़	कि.मी.	10.00	25°18'08.5"	079°33'16.8"
		जैतपुर	बरखेड़ा	---	बरखेड़ा	कि.मी.	7.00	25°18'31.0"	079°34'21.1"
		जैतपुर	सुपवास	---	सुपवास	कि.मी.	7.00	25°09'39.1"	079°26'47.8"
		जैतपुर	लखीरा	---	लखीरा	कि.मी.	2.00	25°11'07.8"	079°38'18.9"
		जैतपुर	महुआबीम	---	महुआबीम	कि.मी.	3.00	25°10'31.4"	079°35'05.6"
		जैतपुर	पसानाबाद	---	पसानाबाद	कि.मी.	7.00	25°10'11.4"	079°40'11.9"
		जैतपुर	सेतवास	---	सेतवास	कि.मी.	4.00	25°16'18.8"	079°40'37.6"
		जैतपुर	सीगौन	---	सीगौन	कि.मी.	8.00	25°07'12.4"	079°24'36.6"
		जैतपुर	बघीरा	---	बघीरा	कि.मी.	10.00	25°17'03.9"	079°40'03.2"
		जैतपुर	मदरवास	---	मदरवास	कि.मी.	2.00	25°10'44.1"	079°39'52.9"
		जैतपुर	गुडारी	---	गुडारी	कि.मी.	10.00	25°15'40.4"	079°36'46.8"
		जैतपुर	सनीपुर	---	सनीपुर	कि.मी.	2.00	25°11'15.0"	079°34'25.3"
		जैतपुर	रत्तारी	---	रत्तारी	कि.मी.	5.00	25°19'33.8"	079°33'22.8"
		जैतपुर	ठठेवरा	---	ठठेवरा	कि.मी.	3.00	25°09'42.9"	079°26'36.4"
		जैतपुर	आरी	---	आरी	कि.मी.	4.00	25°10'00.0"	079°30'43.5"

क्र.सं.	प्रमाण का नाम	शेज का नाम	वन ब्लॉक का नाम	प्रस्तावित कार्य	कार्य स्थल का नाम	प्रस्तावित भौतिक लक्ष्य		कार्य स्थल के भू-निर्देशांक	
						मात्रक	लक्ष्य	9	10
1	2	3	4	5	6	7	8	9	10
		जैतपुर	धधीरा	—	धधीरा	कि.मी.	2.00	25°11'37.0"	079°39'34.5"
		जैतपुर	हिलुवा	—	हिलुवा	कि.मी.	3.00	25°09'35.3"	079°24'49.0"
		जैतपुर	करी	—	करी	कि.मी.	3.00	25°07'46.9"	079°29'51.7"
		जैतपुर	नरवारा	—	नरवारा	कि.मी.	3.00	25°06'23.9"	079°22'36.7"
		जैतपुर	टिकरिया जैतपुर	—	टिकरिया जैतपुर	कि.मी.	3.00	25°16'50.7"	079°17'07.6"
		जैतपुर	लडमुथ	—	लडमुथ	कि.मी.	2.50	25°17'38.5"	079°36'02.6"
	महोबा					योग	566.00		
3	हमीरपुर	हमीरपुर	नेठी	—	नेठी	कि.मी.	2.50	80 0343.56	25 5514.30
		हमीरपुर	किमुहा	—	किमुहा	कि.मी.	2.50	80 1001.30	25 5625.11
		हमीरपुर	कनीटा	—	कनीटा	कि.मी.	5.00	80 0546.14	25 5720.70
		हमीरपुर	बदनपुर	—	बदनपुर	कि.मी.	10.00	80 0552.38	25 5729.46
		हमीरपुर	मंडपुर	—	मंडपुर	कि.मी.	10.00	80 0714.88	25 5824.06
		हमीरपुर	चन्पुर	—	चन्पुर	कि.मी.	5.00	80 0714.28	25 5824.66
		हमीरपुर	उमराहट	—	उमराहट	कि.मी.	5.00	79 5630.60	26 0556.90
		हमीरपुर	बेरी	—	बेरी	कि.मी.	5.00	79 5327.30	25 5443.14
		हमीरपुर	रानीगंज	—	रानीगंज	कि.मी.	20.00	79 5451.78	25 5323.70
		हमीरपुर	बिन्दपुरी	—	बिन्दपुरी	कि.मी.	20.00	79 5615.72	25 5323.04
		हमीरपुर	इन्द्रपुरी	—	इन्द्रपुरी	कि.मी.	10.00	79 5444.76	25 5305.64
		हमीरपुर	बिलौटा	—	बिलौटा	कि.मी.	2.50	79 5943.60	26 0331.30
		हमीरपुर	बरुआ	—	बरुआ	कि.मी.	2.50	79 5833.20	26 0330.60
		सुमेरपुर	नमरौजपुर	—	नमरौजपुर	कि.मी.	2.00	79 5851.34	25 5217.92
		सुमेरपुर	बजेहटा बाबा	—	बजेहटा बाबा	कि.मी.	12.50	79 5704.54	25 5144.64
		सुमेरपुर	गलिहामक	—	गलिहामक	कि.मी.	7.50	79 5243.60	25 4940.29
		सुमेरपुर	बेहदीना	—	बेहदीना	कि.मी.	7.00	79 5738.44	25 5224.27
		सुमेरपुर	बहागीव	—	बहागीव	कि.मी.	3.00	80 1013.86	25 5703.96
		सुमेरपुर	सोहरपुर	—	सोहरपुर	कि.मी.	5.70	80 0272.89	25 5256.01
		सुमेरपुर	सुरौली बुजुर्ग	—	सुरौली बुजुर्ग	कि.मी.	8.00	80 1713.92	25 5403.36
		सुमेरपुर	कुपरा	—	कुपरा	कि.मी.	8.00	79 5347.51	25 5131.54
		सौदहा	नीरगा	—	नीरगा	कि.मी.	5.50	79 4631.44	25 4207.75
		सौदहा	छण्डेह	—	छण्डेह	कि.मी.	6.50	80 0859.59	25 3317.31
		सौदहा	भटरा	—	भटरा	कि.मी.	2.50	79 5305.04	25 4515.48

क्र.सं०	प्रभाग का नाम	रैंज का नाम	वन ब्लाक का नाम	प्रस्तावित कार्य	कार्य स्थल का नाम	प्रस्तावित भौतिक लक्ष्य		कार्य स्थल के नू-निर्देशांक	
						मात्रक	लक्ष्य	9	10
1	2	3	4	5	6	7	8	9	10
		मौदहा	बैजैनरु	---	बैजैनरु	कि.मी.	8.25	80 1709.67	25 4037.20
		मौदहा	बौधुर खुर्द	---	बौधुर खुर्द	कि.मी.	7.00	79 5206.87	25 4821.99
		मौदहा	बिकराना	---	बिकराना	कि.मी.	3.25	79 5725.59	25 4103.02
		मौदहा	बौधुर बुजुर्ग	---	बौधुर बुजुर्ग	कि.मी.	17.50	79 5259.57	25 4652.70
		मौदहा	बिलेहटा	---	बिलेहटा	कि.मी.	11.50	79 5429.46	25 4505.03
		मौदहा	बुधिया	---	बुधिया	कि.मी.	15.00	79 5710.01	25 3942.71
		मौदहा	बुधिया	---	बुधिया	कि.मी.	7.25	79 5824.10	25 4193.37
		मौदहा	टीहर	---	टीहर	कि.मी.	12.50	79 5706.77	25 4127.49
		मौदहा	भटस	---	भटस	कि.मी.	4.25	79 5312.46	25 4451.93
		मौदहा	कुनेहटा	---	कुनेहटा	कि.मी.	6.50	79 5730.27	25 3908.27
		राठ	कंधा	---	कंधा	कि.मी.	5.00	79 3104.52	25 2956.71
		राठ	गिरवर	---	गिरवर	कि.मी.	4.50	79 3020.35	25 2932.65
		राठ	गोहानी-राठ	---	गोहानी-राठ	कि.मी.	5.00	79 39111.09	25 3104.62
		राठ	करपीरा	---	करपीरा	कि.मी.	4.50	79 3219.11	25 2949.36
		राठ	मनियापार	---	मनियापार	कि.मी.	4.00	79 3840.98	25 3226.76
		राठ	सरसेडामाफ	---	सरसेडामाफ	कि.मी.	2.50	79 4103.16	25 3532.57
		राठ	इकतीरा	---	इकतीरा	कि.मी.	15.00	79 34113.39	25 4017.12
		राठ	सरगाँव	---	सरगाँव	कि.मी.	12.50	79 2426.44	25 4001.35
		राठ	शिकरीया	---	शिकरीया	कि.मी.	5.00	79 2622.09	25 3213.17
		राठ	जिगनी	---	जिगनी	कि.मी.	12.50	79 2440.87	25 4344.05
		राठ	बिलगाँव	---	बिलगाँव	कि.मी.	5.00	79 2409.70	25 4324.41
		राठ	चंदवारी डाडा	---	चंदवारी डाडा	कि.मी.	5.00	79 2456.04	25 4729.81
		राठ	भझगवी	---	भझगवी	कि.मी.	5.00	79 2249.79	25 3832.39
		राठ	लिधीरा	---	लिधीरा	कि.मी.	15.00	79 2324.03	25 3557.98
		राठ	मलेहटा डाडा	---	मलेहटा डाडा	कि.मी.	10.00	79 2504.49	25 3349.00
		राठ	कुछेडा	---	कुछेडा	कि.मी.	10.00	79 2559.13	25 3144.66
		राठ	गुजरवाला	---	गुजरवाला	कि.मी.	10.00	79 2515.05	25 3104.15
		राठ	गोहानी-पनवाडी	---	गोहानी-पनवाडी	कि.मी.	10.00	79 2645.18	25 3541.05
		राठ	डिन्नावीरा	---	डिन्नावीरा	कि.मी.	15.00	79 2358.09	25 3107.25
		सरीला	सरीली खरका	---	सरीली खरका	कि.मी.	5.00	79 2950.19	25 4831.34
		सरीला	इस्लामपुर	---	इस्लामपुर	कि.मी.	15.00	79 3325.16	25 4832.06

क्र.सं०	प्रभाग का नाम	रैंज का नाम	वन ब्लाक का नाम	प्रस्तावित कार्य	कार्य स्थल का नाम	प्रस्तावित भौतिक लक्ष्य		कार्य स्थल के भू-निर्देशांक	
						मात्रक	लक्ष्य	9	10
1	2	3	4	5	6	7	8	9	10
		सरीला	बरेण्डामाफ	—" —</td <td>बरेण्डामाफ</td> <td>कि.मी.</td> <td>5.00</td> <td>79 34'19.44</td> <td>25 49'57.89</td>	बरेण्डामाफ	कि.मी.	5.00	79 34'19.44	25 49'57.89
		सरीला	धण्डौल डांडा	—" —</td <td>धण्डौल डांडा</td> <td>कि.मी.</td> <td>15.00</td> <td>79 39'23.70</td> <td>25 54'03.41</td>	धण्डौल डांडा	कि.मी.	15.00	79 39'23.70	25 54'03.41
		सरीला	इछौरा	—" —</td <td>इछौरा</td> <td>कि.मी.</td> <td>5.00</td> <td>79 33'12.36</td> <td>25 52'27.65</td>	इछौरा	कि.मी.	5.00	79 33'12.36	25 52'27.65
		सरीला	रतौली	—" —</td <td>रतौली</td> <td>कि.मी.</td> <td>5.00</td> <td>79 37'59.22</td> <td>25 53'45.01</td>	रतौली	कि.मी.	5.00	79 37'59.22	25 53'45.01
		सरीला	बसरिया	—" —</td <td>बसरिया</td> <td>कि.मी.</td> <td>5.00</td> <td>79 43'12.34</td> <td>25 53'58.64</td>	बसरिया	कि.मी.	5.00	79 43'12.34	25 53'58.64
		सरीला	बूढ़ी	—" —</td <td>बूढ़ी</td> <td>कि.मी.</td> <td>5.00</td> <td>79 41'53.24</td> <td>25 50'36.69</td>	बूढ़ी	कि.मी.	5.00	79 41'53.24	25 50'36.69
		सरीला	हरसुण्डी	—" —</td <td>हरसुण्डी</td> <td>कि.मी.</td> <td>20.00</td> <td>79 44'20.34</td> <td>25 51'59.90</td>	हरसुण्डी	कि.मी.	20.00	79 44'20.34	25 51'59.90
		सरीला	कदौरा	—" —</td <td>कदौरा</td> <td>कि.मी.</td> <td>5.00</td> <td>79 29'04.77</td> <td>25 51'16.65</td>	कदौरा	कि.मी.	5.00	79 29'04.77	25 51'16.65
		सरीला	लोधीपुरा	—" —</td <td>लोधीपुरा</td> <td>कि.मी.</td> <td>5.00</td> <td>79 42'06.36</td> <td>25 51'34.82</td>	लोधीपुरा	कि.मी.	5.00	79 42'06.36	25 51'34.82
		सरीला	न्यूलीभारवा	—" —</td <td>न्यूलीभारवा</td> <td>कि.मी.</td> <td>2.50</td> <td>46 44'16.44</td> <td>25 52'37.84</td>	न्यूलीभारवा	कि.मी.	2.50	46 44'16.44	25 52'37.84
		सरीला	देवखरी	—" —</td <td>देवखरी</td> <td>कि.मी.</td> <td>20.00</td> <td>79 54'24.47</td> <td>25 49'31.71</td>	देवखरी	कि.मी.	20.00	79 54'24.47	25 49'31.71
		सरीला	धीहल खुर्द	—" —</td <td>धीहल खुर्द</td> <td>कि.मी.</td> <td>5.00</td> <td>79 50'29.54</td> <td>25 47'25.31</td>	धीहल खुर्द	कि.मी.	5.00	79 50'29.54	25 47'25.31
		सरीला	भेड़ीबाड़ा	—" —</td <td>भेड़ीबाड़ा</td> <td>कि.मी.</td> <td>25.00</td> <td>79 49'18.91</td> <td>25 50'49.73</td>	भेड़ीबाड़ा	कि.मी.	25.00	79 49'18.91	25 50'49.73
		सरीला	राजामऊ	—" —</td <td>राजामऊ</td> <td>कि.मी.</td> <td>5.00</td> <td>79 50'48.19</td> <td>25 48'14.60</td>	राजामऊ	कि.मी.	5.00	79 50'48.19	25 48'14.60
		सरीला	कटहरा	—" —</td <td>कटहरा</td> <td>कि.मी.</td> <td>2.50</td> <td>79 50'28.90</td> <td>25 45'20.60</td>	कटहरा	कि.मी.	2.50	79 50'28.90	25 45'20.60
		सरीला	रिहरका	—" —</td <td>रिहरका</td> <td>कि.मी.</td> <td>2.50</td> <td>79 45'40.56</td> <td>25 42'54.45</td>	रिहरका	कि.मी.	2.50	79 45'40.56	25 42'54.45
		सरीला	इसकपुर सैसा	—" —</td <td>इसकपुर सैसा</td> <td>कि.मी.</td> <td>13.50</td> <td>79 52'05.37</td> <td>25 51'14.43</td>	इसकपुर सैसा	कि.मी.	13.50	79 52'05.37	25 51'14.43
		सरीला	मुहम्मदपुर	—" —</td <td>मुहम्मदपुर</td> <td>कि.मी.</td> <td>5.00</td> <td>79 45'30.81</td> <td>25 44'29.82</td>	मुहम्मदपुर	कि.मी.	5.00	79 45'30.81	25 44'29.82
		हमीरपुर				योग	587.70		
4	नजीबबाद	साहनपुर	हन्दूखता	सुरक्षा खाई खोदना	हन्दूखता बीट	कि.मी.	2.00	N 29-46-45.647	E 078-25-26.392
		साहनपुर	साहनपुर	सुरक्षा खाई खोदना	साहनपुर 11	कि.मी.	2.00	N 29-41-53.75	E 078-22-57.44
		साहनपुर	साहनपुर	सुरक्षा खाई खोदना	साहनपुर 7	कि.मी.	2.00	N 29-42-02.29	E 078-20-40.61
		साहनपुर	हन्दूखता	सुरक्षा खाई खोदना	हन्दूखता 4	कि.मी.	7.00	N 29-44-45.887	E 078-25-56.392
		साहनपुर	हन्दूखता	सुरक्षा खाई खोदना	हन्दूखता 8	कि.मी.	0.40	N 29-45-40.35	E 078-25-18.32
		साहूखता	समगड	सुरक्षा खाई खोदना	समगड 4	कि.मी.	2.00	N 29-29-36.8	E 078-37-15.10
		साहूखता	साहूखता	सुरक्षा खाई खोदना	साहूखता 5	कि.मी.	4.00	N 29-28-55.30	E 078-34-35.10
		कोटिया	जाफराबाद 16	सुरक्षा खाई खोदना	जाफराबाद 16	कि.मी.	0.60	N 29-44-3.63	E 078-28-2.53
		कोटिया	जाफराबाद 3	सुरक्षा खाई खोदना	जाफराबाद 3	कि.मी.	0.30	N 29-42-5.70	E 078-24-48.80

229

क्र०सं०	प्रभाग का नाम	ब्लॉक का नाम	घन ब्लॉक का नाम	प्रस्तावित कार्य	कार्य स्थल का नाम	प्रस्तावित भौतिक लक्ष्य		कार्य स्थल के गु-निर्देशांक	
						मात्रक	लक्ष्य	9	10
1	2	3	4	5	6	7	8	9	10
		कोडिया	जाफराबाद 2	सुरक्षा खाई खोदना	जाफराबाद 2	कि.मी.	1.20	N 29-44-18.20	E 078-28-30.50
		कोडिया	जाफराबाद 5	सुरक्षा खाई खोदना	जाफराबाद 5	कि.मी.	0.90	N 29-43-20.55	E 078-27-24.02
		कोडिया	जाफराबाद 9	सुरक्षा खाई खोदना	जाफराबाद 9	कि.मी.	0.60	N 29-39-18.6	E 078-25-20.8
		कोडिया	मोहनवाली	सुरक्षा खाई खोदना	मोहनवाली	कि.मी.	1.50	N 29-42-10	E 078-25-36.2
		कोडिया	चतुर्भुजा	सुरक्षा खाई खोदना	जाफराबाद 7	कि.मी.	0.60	N 29-39-08.10	E 078-25-13.2
	नजीबाबाद								
5	कानपुर देहात	रसूलाबाद	गाल का पुरखा मैला	अतिक्रमण की रोकथाम हेतु संवेदनशील क्षेत्र में बाजमड़ी ट्रेल/वाहन	गाल का पुरखा वन ब्लॉक मैला वन ब्लॉक	कि०मी०	10.00	79°53'28.61" E	26°37'49.07" N
			रसूलपुर		रसूलपुर वन ब्लॉक	कि०मी०	10.00	79°51'27.78" E	26°46'04.05" N
			रसूलाबाद		रसूलाबाद वन ब्लॉक	कि०मी०	10.00	79°54'16.94" E	26°44'41.23" N
			बरिगी		बरिगी वन ब्लॉक	कि०मी०	10.00	79°47'29.91" E	26°40'42.63" N
			दोहरी		दोहरी वन ब्लॉक	कि०मी०	10.00	79°54'59.28" E	26°45'47.74" N
	कानपुर देहात		योग				60.00		
6	रेनूकूट	फौरपुर	डूमा	रीमिंग सुरक्षा खाई खुदान कर घेरवाड	डूमा वन ब्लॉक	कि०मी०	6	24° 01' 35.10"	083° 03' 03.10"
		फौरपुर	बेरी	---	बेरी वन ब्लॉक	कि०मी०	8	24° 03' 05.66"	083° 05' 17.78"
		फौरपुर	देवरी	---	देवरी वन ब्लॉक	कि०मी०	8	24° 04' 51.22"	083° 03' 25.39"
		फौरपुर	खाटाबरन	---	खाटाबरन वन ब्लॉक	कि०मी०	5	24° 06' 27.80"	083° 02' 07.39"
		बघाडू	दीभुल	---	दीभुल वन ब्लॉक	कि०मी०	3	24° 11.151"	083° 17.040"
		बघाडू	बघाडू	---	बघाडू वन ब्लॉक 8	कि०मी०	3	24° 07.149"	083° 14.738"
	रेनूकूट						33.00		
			कुल योग--				1248.03		

Forest division wise details of survey demarcation and establishment of boundry pillars

क्र.सं.	प्रभाग का नाम	आध्यापित ऐंजों के नाम	वन सीमा का विवरण जहां सीमांकन कार्य किया जाना है	आध्यापित ब्लॉक/कक्ष का नाम	वन सीमा की लम्बाई जहां सीमांकन कार्य किया जाना है (किमी० में)	प्रस्तावित कार्य के अन्तर्गत स्थापित किये जाने वाले बाउण्ड्री/इन्टीकेंटर पिलर का विवरण	
						स्थल का नाम	भू-निर्देशांक (अक्षांश एवं देशांतर)
1	2	3	4	5	6	7	8
1	शिवालिक	बडकला	खैरोवाली वन ब्लॉक	खैरोवाली 1बी	1.00	खैरोवाली 1बी- 10	N 30 17 23.09 E 77 39 05.69 N 30 15 52.245 E 77 40 52.901
			चपड़ी वन ब्लॉक	चपड़ी 1	3.00	चपड़ी 1 - 20	N 30 18 57.725 E 77 39 03.09 N 30 17 45.234 E 77 39 01.266
	शिवालिक				4.00		
2	अमेठी	गुंखाना	कादूनाला वन ब्लॉक	कादूनाला वन ब्लॉक	25.00	कादूनाला वन ब्लॉक	N 26 24.083' E 81 44.686'
		गुंखाना	खेममऊ वन ब्लॉक	खेममऊ वन ब्लॉक	10.00	खेममऊ वन ब्लॉक	N 26 37.869' E 81 36.799'
		गुंखाना	गाईमऊ वन ब्लॉक	गाईमऊ वन ब्लॉक	4.00	गाईमऊ वन ब्लॉक	N 26 25.235' E 81 41.039'
		गुंखाना	संसारपुर वन ब्लॉक	संसारपुर वन ब्लॉक	10.00	संसारपुर वन ब्लॉक	N 26 38.949' E 81 35.333'
		गुंखाना	पाली वन ब्लॉक	पाली वन ब्लॉक	8.00	पाली वन ब्लॉक	N 26 36.987' E 81 38.826'
		गुंखाना	गुरीमऊ वन ब्लॉक	गुरीमऊ वन ब्लॉक	5.00	गुरीमऊ वन ब्लॉक	N 26 24.773' E 81 40.998'
		गुंखाना	नादी वन ब्लॉक	नादी वन ब्लॉक	6.00	नादी वन ब्लॉक	N 26 35.002' E 81 39.760'
		गुंखाना	किशनी वन ब्लॉक	किशनी वन ब्लॉक	7.00	किशनी वन ब्लॉक	N 26 36.099' E 81 38.925'
		गुंखाना	मौझगाँव वन ब्लॉक	मौझगाँव वन ब्लॉक	7.00	मौझगाँव वन ब्लॉक	N 26 39.919' E 81 33.791'
		तिलोई	टिकरी वन ब्लॉक	टिकरी वन ब्लॉक	8.00	टिकरी वन ब्लॉक	N 26 29.309' E 81 23.199'
		तिलोई	घकममहा वन ब्लॉक	घकममहा वन ब्लॉक	6.00	घकममहा वन ब्लॉक	N 26 29.309' E 81 23.199'
		तिलोई	मोहिया सुन्दरिया वन ब्लॉक	मोहिया सुन्दरिया वन ब्लॉक	10.00	मोहिया सुन्दरिया वन ब्लॉक	N 26 31.960' E 81 21.294'
		तिलोई	रतवलिया मंझार वन ब्लॉक	रतवलिया मंझार वन ब्लॉक	8.00	रतवलिया मंझार वन ब्लॉक	N 26 27.180' E 81 24.120'
		तिलोई	जेहटा ऊसरहा वन ब्लॉक	जेहटा ऊसरहा वन ब्लॉक	5.00	जेहटा ऊसरहा वन ब्लॉक	N 26 26.210' E 81 24.140'
		तिलोई	राजापुर हलीम वन ब्लॉक	राजापुर हलीम वन ब्लॉक	4.00	राजापुर हलीम वन ब्लॉक	N 26 25.707' E 81 25.264'
		गुंखाना	कादूनाला वन ब्लॉक	कादूनाला वन ब्लॉक	25.00	कादूनाला वन ब्लॉक	N 26 24.083' E 81 44.686'
		गुंखाना	खेममऊ वन ब्लॉक	खेममऊ वन ब्लॉक	10.00	खेममऊ वन ब्लॉक	N 26 37.869' E 81 36.799'
		गुंखाना	गाईमऊ वन ब्लॉक	गाईमऊ वन ब्लॉक	4.00	गाईमऊ वन ब्लॉक	N 26 25.235' E 81 41.039'
		गुंखाना	संसारपुर वन ब्लॉक	संसारपुर वन ब्लॉक	10.00	संसारपुर वन ब्लॉक	N 26 38.949' E 81 35.333'
		गुंखाना	पाली वन ब्लॉक	पाली वन ब्लॉक	8.00	पाली वन ब्लॉक	N 26 36.987' E 81 38.826'
		गुंखाना	गुरीमऊ वन ब्लॉक	गुरीमऊ वन ब्लॉक	5.00	गुरीमऊ वन ब्लॉक	N 26 24.773' E 81 40.998'
		गुंखाना	नादी वन ब्लॉक	नादी वन ब्लॉक	6.00	नादी वन ब्लॉक	N 26 35.002' E 81 39.760'
		गुंखाना	किशनी वन ब्लॉक	किशनी वन ब्लॉक	7.00	किशनी वन ब्लॉक	N 26 36.099' E 81 38.925'
		गुंखाना	मौझगाँव वन ब्लॉक	मौझगाँव वन ब्लॉक	7.00	मौझगाँव वन ब्लॉक	N 26 39.919' E 81 33.791'
		तिलोई	टिकरी वन ब्लॉक	टिकरी वन ब्लॉक	8.00	टिकरी वन ब्लॉक	N 26 29.309' E 81 23.199'
		तिलोई	घकममहा वन ब्लॉक	घकममहा वन ब्लॉक	6.00	घकममहा वन ब्लॉक	N 26 29.309' E 81 23.199'

क्र.सं०	प्रभाग का नाम	आव्यवहित ब्लॉक के नाम	वन सीमा का विवरण जहां सीमांकन कार्य किया जाता है	आव्यवहित ब्लॉक/कहा का नाम	वन सीमा की लम्बाई जहां सीमांकन कार्य किया जाता है (किमी० मी)	प्रस्तावित कार्य के अन्तर्गत स्थापित किये जाने वाले बाउण्ड्री/इन्वीकेंटर पिलर का विवरण	
						स्थल का नाम	यू-निर्देशांक (अक्षांश एवं देशांतर)
1	2	3	4	5	6	7	8
		तिलोई	भोहिया सुन्दरिया वन ब्लॉक	भोहिया सुन्दरिया वन ब्लॉक	10.00	भोहिया सुन्दरिया वन ब्लॉक	N 26 31.960' E 81 21.294'
		तिलोई	रतवलिया मंझार वन ब्लॉक	रतवलिया मंझार वन ब्लॉक	8.00	रतवलिया मंझार वन ब्लॉक	N 26 27.180' E 81 24.120'
		तिलोई	जोहटा ऊसरवा वन ब्लॉक	जोहटा ऊसरवा वन ब्लॉक	5.00	जोहटा ऊसरवा वन ब्लॉक	N 26 26.210' E 81 24.140'
		तिलोई	राजापुर हलीम वन ब्लॉक	राजापुर हलीम वन ब्लॉक	4.00	राजापुर हलीम वन ब्लॉक	N 26 25.707' E 81 25.264'
	जमेटी				246.00		
3	पीलीभीत टाईगर रिजर्व	बराही	रमनगरा गुन्धान वन क्षेत्र	शाखा	5.00	रमनगरा गुन्धान वन क्षेत्र	N- 28 43 13.57 E- 80 10 25.34 N- 28 43 02.17 E-80 10 37.30
	पीलीभीत टाईगर रिजर्व				5.00		
4	झाँसी	चिरगांव	खिल्ला	खिल्ला	4.00	खिल्ला वन ब्लॉक	N 25°36'08.5" E 78°00'42.7"
		चिरगांव	मवाई	मवाई	2.00	मवाई वन ब्लॉक	N 25°37'36.8" E 079°01'48.0"
		चिरगांव	करकोस	करकोस	2.00	करकोस वन ब्लॉक	N 25°37'50.0" E 078°54'42.0"
		चिरगांव	बकायन	बकायन	6.00	बकायन वन ब्लॉक	N 25°30'39.4" E 078°56'52.2"
		गुरसराय	रगीरा	रगीरा	2.50	रगीरा वन ब्लॉक	N 25°35'22.6" E 79°22'13.4"
		गुरसराय	बराक	बराक	2.50	बराक वन ब्लॉक	N 25°31'47.1" E 79°22'18.1"
		बामौर	दुरथुल	दुरथुल	12.00	दुरथुल वन ब्लॉक	N 25°33.339" E 79°18.935"
		मोंठ	गतारा	गतारा	5.00	गतारा वन ब्लॉक(साजीनी)	N 25°56'28.3" E 78°56'03.6"
		मोंठ	बुधेशाघाट	बुधेशाघाट	2.00	बुधेशाघाट वन ब्लॉक	N 25°53'20.6" E 78°53'38.6"
		मोंठ	साजीनी	साजीनी	2.00	साजीनी वन ब्लॉक	N 25°55'27.7" E 78°55'58.7"
		मोंठ	परेछा	परेछा	2.00	परेछा वन ब्लॉक	N 25°44'55.5" E 79°03'01.9"
		मोंठ	फनारी	फनारी	2.00	फनारी वन ब्लॉक	N 25°46'40.24" E 79°02'38.12"
		मोंठ	घटेश्वर	घटेश्वर	2.00	घटेश्वर वन ब्लॉक	N 25°50'42.9" E 79°05'11.6"
		मोंठ	मंगूरा	मंगूरा	1.00	मंगूरा वन ब्लॉक	N 25°47'29.8" E 079°03'23.6"
		मऊरागीपुर	कटेरा	कटेरा	5.00	कटेरा वन ब्लॉक	N 25°25'17.5" E 078°56'12.04"
		मऊरागीपुर	लहभूरा	लहभूरा	3.00	लहभूरा वन ब्लॉक	N 25°20'20.3" E 079.16'24.06"
		बबीना	पृथ्वीपुरा	पृथ्वीपुरा	5.00	पृथ्वीपुरा वन ब्लॉक	N 25°11'17.9" E 078.31'20.12"
		बबीना	सुकवा	सुकवा	5.00	सुकवा वन ब्लॉक	N 25°12'30.8" E 078.31'41.70"
		झाँसी	वनगुर्वा	वनगुर्वा	5.00	वनगुर्वा वन ब्लॉक	N 25°22'55.6" E 078.39'59.44"
		झाँसी	सैयर	सैयर	5.00	सैयर वन ब्लॉक	N 25°21'56.58" E 078.33'50.05"
	झाँसी				75.00		
5	ललितपुर	ललितपुर	मुझारी-1	मुझारी	5.00	मुझारी-1	N-24°21'58.30" E-078022'53.60"
		मझारवा	झाँकर	झाँकर	10.00	झाँकर	N-24°25'46.43" E-078058'29.10"
		मझारवा	सुनीनी	सुनीनी	5.00	सुनीनी	N-24°21'40.99" E-078055'39.76"

क्र.सं.	प्रभाग का नाम	आच्छादित एरों के नाम	वन सीमा का विवरण जहाँ सीमांकन कार्य किया जाना है	आच्छादित ब्लाक/कक्षा का नाम	वन सीमा की लम्बाई जहाँ सीमांकन कार्य किया जाना है (किमी) में	प्रस्तावित कार्य के अन्तर्गत स्थापित किये जाने वाले बाउण्ड्री/इन्टीकेटर पिलर का विवरण	
						स्थल का नाम	भू-निर्देशांक (अक्षांश एवं देशांतर)
1	2	3	4	5	6	7	8
		महावरा	मदनपुर पूर्वी	मदनपुर पूर्वी	10.00	मदनपुर पूर्वी	N-24°16'24.57" E-078°04'00.57"
		महावरा	महावरा	महावरा	5.00	महावरा	N-24°21'03.70" E-078°04'49.51"
	ललितपुर				35.00		
6	उरई, (जालीन)	उरई	सिमिरिया	सिमिरिया	4.00	सिमिरिया वनब्लाक	N 25°36'08.5" E 78°00'42.7"
		उरई	गुडा	गुडा	2.00	गुडा वनब्लाक	N 25°37'36.8" E 079°01'48.0"
		उरई	बन्धीली	बन्धीली	2.00	बन्धीली वनब्लाक	N 25°37'50.0" E 078°54'42.0"
		उरई	मोहाना	मोहाना	5.00	मोहाना वनब्लाक	N 25°33.339 E 79°18.935
		एट	सिकरी	सिकरी	5.00	सिकरी वनब्लाक	N 25°56'28.3" E 78°56'03.6"
		एट	नन्धा	नन्धा	2.00	नन्धा वनब्लाक	N 25°53'20.6" E 78°53'38.6"
		एट	परैछा	परैछा	2.00	परैछा वनब्लाक	N 25°55'27.7" E 78°55'58.7"
		कदीरा	कहटाहमीरपुर	कहटाहमीरपुर	1.00	कहटाहमीरपुर वनब्लाक	N 25°47'29.8" E 079°03'23.6"
		कदीरा	मदरालाखपुर	मदरालाखपुर	5.00	मदरालाखपुर वनब्लाक	N 25°75'37.5" E 078°56'12.04"
		जालीन	संकरपुर दिवार	संकरपुर दिवार	5.00	संकरपुर दिवार वनब्लाक	N 25°22'55.6" E 078.39'59.44"
		जालीन	विजुआपुर	विजुआपुर	5.00	विजुआपुर वनब्लाक	N 25°21'56.58" E 078.33'50.05"
	उरई, (जालीन)				38.00		
7	चित्रकूट	मानिकपुर	चूल्ही	चूल्ही	12.00	चूल्ही	N25 03 02.45 E81 00 39.25
		मानिकपुर	शहडोल	शहडोल	12.50	शहडोल	N25 01 57.55 E81 01 24.75
		मानिकपुर	जबरदस्ता	जबरदस्ता	14.00	जबरदस्ता	N25 01 13.98 E81 03 35.70
		मानिकपुर	गढ़वापा	गढ़वापा	13.50	गढ़वापा	N25 03 46.60 E81 07 29.10
		मानिकपुर	सरहट	सरहट	13.00	सरहट	N25 05 46.60 E81 04 55.30
		मानिकपुर	सुरेशकेशरुआ	सुरेशकेशरुआ	17.00	सुरेशकेशरुआ	N25 05 21.70 E81 10 10.80
		मारकुण्डी	अमचुरनेरुआ	अमचुरनेरुआ	14.00	अमचुरनेरुआ	N25°07'05.12 E81°03'10.15
		मारकुण्डी	भेड़ा	भेड़ा	22.00	भेड़ा	N25°13'20.20 E81°06'15.08
		मारकुण्डी	बदरी	बदरी	16.00	बदरी	N25°03'56.90 E80°56'14.50
		मारकुण्डी	गुरसराय	गुरसराय	14.00	गुरसराय	N25°05'38.25 E81°03'09.25
		मारकुण्डी	टिकरिया	टिकरिया	12.00	टिकरिया	N25°05'38.25 E80°19'54.25
		मारकुण्डी	रुखगावजुर्ग	रुखगावजुर्ग	13.00	रुखगावजुर्ग	N25°13'00.45 E81°04'03.45
		मारकुण्डी	मडैयन	मडैयन	10.00	मडैयन	N25°19'51.40 E81°05'53.40
		मारकुण्डी	बदरी	बदरी	11.00	बदरी	N25°04'22.35 E80°55'22.15
		मारकुण्डी	छेरिहा	छेरिहा	13.00	छेरिहा	N25°03'13.25 E80°59'29.45
		रैपुरा	हनुवा	हनुवा	9.00	हनुवा	N25°06'28.35 E81°06'00.95
		रैपुरा	अतारसुई	अतारसुई	3.00	अतारसुई	N25°19'50.70 E81°11'32.92
		रैपुरा	धुनुवा	धुनुवा	8.00	धुनुवा	N25°12'55.35 E81°10'58.95
		रैपुरा	इटवा	इटवा	19.00	इटवा	N25°09'48.56 E81°11'47.76
					7.00	कपरी	N25°13'37.20

क्र.सं०	प्रभाग का नाम	आस्थादित रैजो का नाम	वन सीमा का विवरण जहां सीमांकन कार्य किया जाना है	आस्थादित ब्लॉक/कला का नाम	वन सीमा की लम्बाई जहां सीमांकन कार्य किया जाना है (किमी मी)	प्रस्तावित कार्य से अंतर्गत स्थापित किये जाने वाले वाटरशेड/इन्टीग्रेटेड पिलर का विवरण	
						स्थल का नाम	भू-निर्देशांक (अक्षांश एवं देशांतर)
1	2	3	4	5	6	7	8
		रैपुरा	खजुरिहाकला	खजुरिहाकला	14.00	खजुरिहाकला	N25°17'16.90 E81°12'08.95
		रैपुरा	अगरहुण्डा	अगरहुण्डा	21.00	अगरहुण्डा	N25°10'44.15 E81°05'57.83
		रैपुरा	बटखरा	बटखरा	5.00	बटखरा	N25°11'02.05 E81°08'03.05
		रैपुरा	मदना	मदना	6.00	मदना	N25°11'23.23 E81°04'17.23
		रैपुरा	गढ़मथा	गढ़मथा	23.00	गढ़मथा	N25°07'56.75 E81°06'10.45
		बरगढ़	भम्बुरी	भम्बुरी	13.00	भम्बुरी	N25°13'57.35 E81°22'15.75
		बरगढ़	बोझ	बोझ	8.00	बोझ	N25°10'59.45 E81°29'18.05
		बरगढ़	बरहाकोटरा	बरहाकोटरा	11.00	बरहाकोटरा	N25°13'44.15 E81°30'53.75
		बरगढ़	परदर्वा	परदर्वा	9.00	परदर्वा	N25°13'48.05 E81°31'09.75
		बरगढ़	चन्नाड़	चन्नाड़	7.00	चन्नाड़	N25°10'09.50 E81°30'03.40
		बरगढ़	गुड़वाकला	गुड़वाकला	12.00	गुड़वाकला	N25°07'46.25 E81°28'07.75
		बरगढ़	कलचिहा	कलचिहा	13.00	कलचिहा	N25°11'07.85 E81°26'20.45
		बरगढ़	कोटाकण्डेला	कोटाकण्डेला	17.00	कोटाकण्डेला	N25°07'19.35 E81°15'01.35
		बरगढ़	लीरी	लीरी	15.00	लीरी	N25°11'19.35 E81°13'11.70
		बरगढ़	महरजा	महरजा	6.00	महरजा	N25°10'35.30 E81°28'22.00
		बरगढ़	खण्डेहा	खण्डेहा	13.00	खण्डेहा	N25°10'36.25 E81°19'07.05
		बरगढ़	खोहर	खोहर	12.00	खोहर	N25°09'25.50 E81°22'19.10
		बरगढ़	देशाह	देशाह	19.00	देशाह	N25°06'10.85 E81°20'12.25
		कवी	कोल्हुआ	कोल्हुआ	41.00	कोल्हुआ	N25°04'59.40 E80°44'26.70
		कवी	मटदर	मटदर	29.00	मटदर	N25°08'26.35 E80°58'42.35
		कवी	चन्दापारा	चन्दापारा	21.00	चन्दापारा	N25°06'23.15 E81°00'32.35
		कवी	गोपालपुर	गोपालपुर	8.00	गोपालपुर	N25°16'11.10 E80°51'40.20
		कवी	कानीपुर	कानीपुर	4.00	कानीपुर	N25°14'10.70 E80°40'19.91
		कवी	खरौंध	खरौंध	3.00	खरौंध	N25°08'64.85 E81°03'81.15
		कवी	मानपुर	मानपुर	11.00	मानपुर	N25°08'32.45 E80°41'19.75
		कवी	रसिन	रसिन	15.00	रसिन	N25°12'07.13 E80°28'35.98
		कवी	शेमरदहा	शेमरदहा	9.00	शेमरदहा	N25°08'42.65 E81°01'91.25
		कवी	सिद्धपुर	सिद्धपुर	7.00	सिद्धपुर	N25°09'46.50 E80°56'04.40
		कवी	शीतलपुर	शीतलपुर	12.00	शीतलपुर	N25°10'25.65 E81°00'50.20
		कवी	सुदिनपुर	सुदिनपुर	4.00	सुदिनपुर	N25°11'23.20 E80°42'27.70
		कवी	टिटिहवा	टिटिहवा	5.50	टिटिहवा	N25°15'79.10 E80°46'37.60
		कवी	बिहारा	बिहारा	1.00	बिहारा	N25°18'44.00 E80°81'73.80
		कवी	पथरीडी	पथरीडी	7.00	पथरीडी	N25°13'24.40 E80°48'52.20
		कवी	पहरा	पहरा	3.00	पहरा	N25°13'27.20 E80°47'04.50
		कवी	अमीनपुर डियलहा	अमीनपुर डियलहा	10.00	अमीनपुर डियलहा	N25°11'06.35 E80°46'19.85

1728

क्र.सं.	प्रभाग का नाम	आच्छादित रेजो के नाम	वन सीमा का विवरण जहां सीमांकन कार्य किया जाना है	आच्छादित ब्लॉक/कम का नाम	वन सीमा की लम्बाई जहां सीमांकन कार्य किया जाना है (किमी. में)	प्रस्तावित कार्य के अन्तर्गत स्थापित किये जाने वाले बाउण्ड्री/इन्टीकेटर पिलर का विवरण	
						स्थल का नाम	यू-निर्देशांक (अक्षांश एवं देशांतर)
1	2	3	4	5	6	7	8
		कर्वी	अकबरपुर बदीरा	अकबरपुर बदीरा	4.00	अकबरपुर बदीरा	N25°13'11.35" E80°46'53.45"
		कर्वी	भमई	भमई	12.00	भमई	N25°14'11.25" E80°52'01.45"
		कर्वी	भरथौला	भरथौला	14.00	भरथौला	N25°19'57.06" E80°79'91.89"
		कर्वी	दुगावां	दुगावां	17.00	दुगावां	N25°10'96.25" E80°43'86.40"
		कर्वी	बनाड़ी	बनाड़ी	4.00	बनाड़ी	N25°09'47.60" E80°55'04.30"
		कर्वी	खोह	खोह	5.00	खोह	N25°12'25.35" E80°58'35.45"
		कर्वी	किलामड़फा	किलामड़फा	8.50	किलामड़फा	N25°04'74.10" E80°42'70.00"
		कर्वी	पुरवालरीहा	पुरवालरीहा	10.60	पुरवालरीहा	N25°14'36.40" E80°52'19.30"
		कर्वी	रुकमाखुई	रुकमाखुई	12.00	रुकमाखुई	N25°06'26.75" E80°59'11.85"
	चित्रकूट				754.60		
8	महोबा	महोबा	रतौली वन ब्लॉक	रतौली वन ब्लॉक	10.00	रतौली वन ब्लॉक	N 25°18'44.5" E 080° 00'07.5"
		महोबा	सिजहरी वन ब्लॉक	सिजहरी वन ब्लॉक	10.00	सिजहरी वन ब्लॉक	N 25°14'07.9" E 079° 48'47.6"
		महोबा	बरा वन ब्लॉक	बरा वन ब्लॉक	11.00	बरा वन ब्लॉक	N 25°12'34.5" E 079° 49'27.3"
		महोबा	डिकवाहा वन ब्लॉक	डिकवाहा वन ब्लॉक	6.00	डिकवाहा वन ब्लॉक	N 25°09'57.9" E 079° 49'07.6"
		पनवाड़ी	सौरा वन ब्लॉक	सौरा वन ब्लॉक	11.00	सौरा वन ब्लॉक	N 25°14'78.0" E 079° 19'28.3"
		पनवाड़ी	बीहट वन ब्लॉक	बीहट वन ब्लॉक	12.00	बीहट वन ब्लॉक	N 25°26'12.8" E 079° 21'20.1"
		पनवाड़ी	नगारा वन ब्लॉक	नगारा वन ब्लॉक	11.00	नगारा वन ब्लॉक	N 25°26'17.8" E 079° 21'35.3"
		पनवाड़ी	स्योदी वन ब्लॉक	स्योदी वन ब्लॉक	12.00	स्योदी वन ब्लॉक	N 25°30'18.9" E 079° 23'43.7"
		घरखारी	सालट वन ब्लॉक	सालट वन ब्लॉक	13.00	सालट वन ब्लॉक	N 25°17'47.8" E 079° 43'41.0"
		घरखारी	इमिलिया वन ब्लॉक	इमिलिया वन ब्लॉक	12.00	इमिलिया वन ब्लॉक	N 25°24'18.6" E 079° 51'03.2"
		घरखारी	खाला वन ब्लॉक	खाला वन ब्लॉक	10.00	खाला वन ब्लॉक	N 25°14'59.1" E 079° 44'19.9"
		घरखारी	दयालपुरा वन ब्लॉक	दयालपुरा वन ब्लॉक	14.00	दयालपुरा वन ब्लॉक	N 25°22'54.4" E 079° 46'43.5"
		जैतपुर	जैतपुर वन ब्लॉक	जैतपुर वन ब्लॉक	15.00	जैतपुर वन ब्लॉक	N 25°17'51.00" E 079° 34'34.00"
		जैतपुर	अजगर वन ब्लॉक	अजगर वन ब्लॉक	14.00	अजगर वन ब्लॉक	N 25°11'19.00" E 079° 29'52.00"
		जैतपुर	करहराबाग वन ब्लॉक	करहराबाग वन ब्लॉक	11.00	करहराबाग वन ब्लॉक	N 25°15'46.00" E 079° 40'53.00"
		जैतपुर	सतारी वन ब्लॉक	सतारी वन ब्लॉक	10.00	सतारी वन ब्लॉक	N 25°19'41.00" E 079° 33'39.00"
	महोबा				182.00		
9	हमीरपुर	हमीरपुर	10	पारा	6.00	पारा वन ब्लॉक	25°56'33.00" 79 57'31.20"
		हमीरपुर	5	भौली	3.00	भौली वन ब्लॉक	26°02'37.32" 80 03'21.60"
		हमीरपुर	10	भंझपुर	6.00	भंझपुर वन ब्लॉक	25 57'57.62" 80 07'20.93"
		हमीरपुर	5	बन्तपुर	3.00	बन्तपुर वन ब्लॉक	25 58' 24.03" 80 07' 14.70"
		सुमेरपुर	5	देवगांव	3.00	देवगांव वन ब्लॉक	25°53'32.90" 80 11'49.70"
		सुमेरपुर	5	कुयरा	3.00	कुयरा वन ब्लॉक	25 50' 48.40" 79 54' 10.87"
		सुमेरपुर	10	बहदीना	6.00	बहदीना वन ब्लॉक	25 52' 30.21" 79 57' 24.27"

क्र०सं०	प्रभाग का नाम	आच्छादित रैजों के नाम	वन सीमा का विवरण जहां सीमांकन कार्य किया जाना है	आच्छादित ब्लॉक/कक्ष का नाम	वन सीमा की लम्बाई जहां सीमांकन कार्य किया जाना है (किमी० में)	प्रस्तावित कार्य के अन्तर्गत स्थापित किये जाने वाले बाउण्ड्री/इन्टीकेटर पिलर का विवरण	
						स्थल का नाम	सू-निर्देशांक (अक्षांश एवं देशांतर)
1	2	3	4	5	6	7	8
		मौदहा	10	बैजोगऊ	6.00	बैजोगऊ वन ब्लॉक	25° 42' 10" N 80° 15' 15" E
		राठ	20	जिगनी	12.00	जिगनी वन ब्लॉक	25 45'34.69 79 24'22.52
		राठ	5	चन्दवारी	3.00	चन्दवारी वन ब्लॉक	25 47'46.10 79 24'31.25
		सरीला	20	जमौडी	12.00	जमौडी वन ब्लॉक	25 55'46.38 79 37'15.28
		सरीला	10	गैडीखंडा	6.00	गैडीखंडा वन ब्लॉक	25 53'58.14 79 48'51.96
		सरीला	15	खण्डौर	9.00	खण्डौर वन ब्लॉक	25 51'09.12 79 48'10.50
		सरीला	5	कटौरा	3.00	कटौरा वन ब्लॉक	25 50'55.63 79 43'22.84
		सरीला	5	इस्लामपुर	3.00	इस्लामपुर वन ब्लॉक	25°48'31.44 79 33'46.20
	हगीरपुर				84.00		
10	हरदोई	गिदली	गनीपुर वन ब्लॉक	गनीपुर वन ब्लॉक	5.00	गनीपुर वन ब्लॉक	N-27 11 52.05 E- 80 39 31.60
		हरफालपुर	बारागऊ पंचशाला वन ब्लॉक	बारागऊ पंचशाला वन ब्लॉक	20.00	बारागऊ पंचशाला वन ब्लॉक	N-27 13 43.3 E- 79 43 27.7
		हरफालपुर	गदनपुर वन ब्लॉक	गदनपुर वन ब्लॉक	5.00	गदनपुर वन ब्लॉक	N-27 15 36.1 E- 79 42 11.1
		हरदोई	नीरबंगफीलगंज वन ब्लॉक	नीर बंगफीलगंज वन ब्लॉक	30.00	नीर बंगफीलगंज वन ब्लॉक	N-27 23 27.6 E- 80 14 02.3
		हरदोई	रामपुरग्रन्थ वन ब्लॉक	रामपुरग्रन्थ वन ब्लॉक	10.00	रामपुरग्रन्थ वन ब्लॉक	N-27 14 6.14 E- 80 20 5.92
		विलग्राम	अन्तार्छा वन ब्लॉक	अन्तार्छा वन ब्लॉक	10.00	अन्तार्छा वन ब्लॉक	N-27 10 7.29 E- 79 59 2.59
		विलग्राम	घौधी वन ब्लॉक	घौधी वन ब्लॉक	10.00	घौधी वन ब्लॉक	N-27 13 18.31 E-79 58 43.40
		विलग्राम	खोलियापुर वन ब्लॉक	खोलियापुर वन ब्लॉक	10.00	खोलियापुर वन ब्लॉक	N-27 14 25.11 E-80 9 11.31
		विलग्राम	इन्दलापुर वन ब्लॉक	इन्दलापुर वन ब्लॉक	20.00	इन्दलापुर वन ब्लॉक	N-27 4 8.75 E-80 3 48.72
		विलग्राम	नेवादागम्भी वन ब्लॉक	नेवादागम्भी वन ब्लॉक	26.00	नेवादागम्भी वन ब्लॉक	N-27 7 37.7 E-80 11 10.7
		विलग्राम	बासा वन ब्लॉक	बासा वन ब्लॉक	10.00	बासा वन ब्लॉक	N-27 7 55.31 E-80 11 20.50
		शकभार	चन्दपुर खौराई वन ब्लॉक	चन्दपुर खौराई वन ब्लॉक	10.00	चन्दपुर खौराई वन ब्लॉक	N-27 32 47.19 E-79 54 44 74
		शकभार	मदनापुर वन ब्लॉक	मदनापुर वन ब्लॉक	8.00	मदनापुर वन ब्लॉक	N-27 27 37.98 E-79 48 54 96
	हरदोई				168.00		
11	द० खीरी	भोडमन्दी	आ०वन्० फकरहा वन ब्लॉक	आ०वन्० फकरहा वन ब्लॉक	5.00	आ०वन्० फकरहा वन ब्लॉक	27°54.८54.9, 80°23८53.7
		भोडमन्दी	आ०वन्० चौदापुर वन ब्लॉक	आ०वन्० चौदापुर वन ब्लॉक 4 व 5	5.00	आ०वन्० चौदापुर वन ब्लॉक 4 व 5	27°52.८09.6, 80°19८10.6
		भोडमन्दी	आ०वन्० दिलावरनगर वन ब्लॉक	आ०वन्० दिलावरनगर वन ब्लॉक	3.00	आ०वन्० दिलावरनगर वन ब्लॉक	27°51.८05.7, 80°18८18.40
		भोडमन्दी	आ०वन्० फिरोजपुर वन ब्लॉक	आ०वन्० फिरोजपुर वन ब्लॉक 1 व 2	1.00	आ०वन्० फिरोजपुर वन ब्लॉक 1 व 2	27°53.८21.30, 80°16८59.70
		भोडमन्दी	आ०वन्० बेलापहाडा वन ब्लॉक	आ०वन्० बेलापहाडा वन ब्लॉक 1, 2 व 3	6.00	आ०वन्० बेलापहाडा वन ब्लॉक 1, 2 व 3	28°01.८24.60, 80°16८16.00
		शकभार	महेवा वन ब्लॉक	महेवा 1 ए	1.00	महेवा	28°00.८31.9, 80°48८25.6
			महेवा वन ब्लॉक	महेवा 1 बी	2.00	महेवा	28°01.८33.5, 80°48८24.5

क्र.सं०	प्रभाग का नाम	आञ्छादित क्षेत्रों के नाम	वन सीमा का विवरण जहाँ सीमांकन कार्य किया जाता है	आञ्छादित ब्लॉक/कला का नाम	वन सीमा की लम्बाई जहाँ सीमांकन कार्य किया जाता है (किमी० म०)	प्रस्तावित कार्य के अन्तर्गत स्थापित किये जाने वाले बाउण्ड्री/इन्टीकेटर पिलर का विवरण	
						स्थल का नाम	भू-निर्देशांक (अक्षांश एवं देशांतर)
1	2	3	4	5	6	7	8
		गोला	गोला परिवर्ती वन ब्लॉक	कक्षा संख्या 13	3.00	गोला पश्चिमी कम्पाउंड 13	28°05.448.43, 80°29'01.01
	दो खीरी				26.00		
12	कानपुर नगर	कानपुर	डोमनपुर कटरी	डोमनपुर कटरी	14.20	डोमनपुर कटरी	N 26°14' 13.254" E, 80°34' 45.978"
			विपौसी	विपौसी	3.50	विपौसी	N 26.310378 E 80.542084
			पृथ्वीगंज	पृथ्वीगंज	6.60	पृथ्वीगंज	N 26.557174 E 80.292603
			कटरी मिटास	कटरी मिटास	5.35	कटरी मिटास	N 26.367988 E 80.496951
			खरपतपुर	खरपतपुर	1.42	खरपतपुर	N 26°50' 01.69" E 79°56' 10.00"
			दिलीपनगर	दिलीपनगर	4.60	दिलीपनगर	N 26°36' 00.00" E 80°06' 11.00"
			महिगवां कटरी	महिगवां कटरी	17.20	महिगवां कटरी	N 26°51' 34.03" E 80°06' 29.10"
		बिही	रानेपुर	रानेपुर	1.95	रानेपुर	N 26°44' 08.07" E 80°03' 00.66"
			गदनपुर चौरसा	गदनपुर चौरसा	7.40	गदनपुर चौरसा	N 26°46' 21.05" E 80°00' 58.06"
			मदासराय गुमान	मदासराय गुमान	2.02	मदासराय गुमान	N 26°43' 61.09" E 80°04' 89.30"
			बीरामऊ	बीरामऊ	1.57	बीरामऊ	N 26°40' 09.06" E 80°03' 11.00"
			मुंडहर	मुंडहर	2.35	मुंडहर	N 26°36' 19.00" E 80°07' 12.00"
			कटरी वाजिदपुर	कटरी वाजिदपुर	2.05	कटरी वाजिदपुर	N 26.633701 E 80.266768
			टकटीली	टकटीली	3.57	टकटीली	N 26°19' 17.66" E 80°01' 00.00"
		मदरपुर	कोरो लेण्ड बैंक	कोरो लेण्ड बैंक	2.24	कोरो लेण्ड बैंक	N 26°78'67.30" E 79 59' 77.01"
			काटर लेण्ड बैंक	काटर लेण्ड बैंक	4.00	काटर लेण्ड बैंक	N 26 12 32.07 E 79 99 01.59
			रामपुर लेण्ड बैंक	रामपुर लेण्ड बैंक	0.32	रामपुर लेण्ड बैंक	N 25°98'05.63" E 80 14'73.72"
			मऊनाखत लेण्ड बैंक	मऊनाखत लेण्ड बैंक	3.52	मऊनाखत लेण्ड बैंक	N 26°02' 38.24" E 80°07' 10.52"
			गडोलाभऊ	गडोलाभऊ	0.45	गडोलाभऊ	N 25.979922 E 80.149830
	कानपुर नगर				84.31		
13	कानपुर देहात	रसूलबाद	मोहानोगांव	मोहानोगांव	10.00	मोहानोगांव वन ब्लॉक	26. 77951, 79.89422
			बिरहुन	बिरहुन	10.00	बिरहुन	26.705079 79.82146
			मिर्जापुर लकुटिया	मिर्जापुर लकुटिया	5.00	मिर्जापुर लकुटिया	26.813926 79.875117
			कासगढ़ा	कासगढ़ा	10.00	कासगढ़ा	26.52418, 79.56987
			गुदेल	गुदेल	5.00	गुदेल	26.77230, 79.91401
			रामपुर तालुका	रामपुर तालुका	5.00	रामपुर तालुका	26.748817, 79.929049
			गोपालपुर तालुका	गोपालपुर तालुका	8.00	गोपालपुर तालुका	26.716916 79.937213
			धर्मपुर	धर्मपुर	10.00	धर्मपुर	26.35897, 79.25487
			इटली	इटली	5.00	इटली	26.32698, 79.62514
			मऊ	मऊ	12.00	मऊ	26.67298, 79.900239
			उरिया	उरिया	10.00	उरिया	26.52631, 79.85694
			मनावा रसूलबाद	मनावा रसूलबाद	10.00	मनावा रसूलबाद	26.664148, 79.930348
			दलिकपुर महाराज	दलिकपुर महाराज	8.00	दलिकपुर महाराज	26.682344, 79.938592

क्र.सं.	प्रभाग का नाम	आच्छादित रैलों के नाम	एक सीमा का विवरण जहाँ सीमांकन कार्य किया जाना है	आच्छादित ब्लॉक/कस्बा का नाम	एक सीमा की लम्बाई जहाँ सीमांकन कार्य किया जाना है (किमी.में)	प्रस्तावित कार्य के अंतर्गत स्थापित किये जाने वाले शाउण्ड्री/इन्टीकेटर पिलर का विवरण	
						स्थल का नाम	शु-निर्देशांक (अक्षांश एवं देशांतर)
1	2	3	4	5	6	7	8
			खेडा कुर्सी	खेडा कुर्सी	10.00	खेडा कुर्सी	26.79754, 79.96065
			सूरजपुर	सूरजपुर	5.00	सूरजपुर	26.52149, 79.58412
			अलीपुर रामहार	अलीपुर रामहार	10.00	अलीपुर रामहार	26.757154, 79.821231
			अजयपुर इन्दीवी	अजयपुर इन्दीवी	10.00	अजयपुर इन्दीवी	26.745718, 79.74026
			असालतगंज	असालतगंज	10.00	असालतगंज	26.684119, 79.86725
			बहादुरपुर	बहादुरपुर	15.00	बहादुरपुर	26.49833, 79.80776
			बैरीशाल	बैरीशाल	10.00	बैरीशाल	26.74074, 79.80007
			पहाड़ीपुर	पहाड़ीपुर	11.00	पहाड़ीपुर	26.75554, 79.56647
			जोत	जोत	10.00	जोत	26.72881, 79.76615
			भीजमपुर	भीजमपुर	10.00	भीजमपुर	26.74265, 79.69263
			मित्रसेनपुर कडिंजरी	मित्रसेनपुर कडिंजरी	8.00	मित्रसेनपुर कडिंजरी	26.64170, 79.91886
			जालगांव	जालगांव	8.00	जालगांव	26.75150, 79.73995
		देरापुर	लगरथा	लगरथा	10.00	लगरथा	26.54461, 79.70664
			बलाई बुजुर्ग	बलाई बुजुर्ग	8.00	बलाई बुजुर्ग	26.385831, 79.839323
			बान	बान	5.00	बान	26.574261, 79.642449
			औरंगाबाद भोजाहुलास	औरंगाबाद भोजाहुलास	8.00	औरंगाबाद	26.63251, 79.265418
	कानपुर देहात				256.00		
14	फर्रुखाबाद	कानपुर देहात	खन्ना गुलजार बाग	खन्ना गुलजार बाग	10	खन्ना गुलजार बाग	N 27°25'27.04 E 79°54'08.50
			सकवाई	सकवाई	5	सकवाई	N 27°18'55 E 79°27'23
			रोहिला	रोहिला	10	रोहिला	N 27°18'15.02 E 79°27'07.19
			नगलाबाग रतीच	नगलाबाग रतीच	5	नगलाबाग रतीच	N 27°18'00 E 79°10'40
			नमरेजपुर	नमरेजपुर	5	नमरेजपुर	N 27°40'51.11 E 79°41'00.57
	फर्रुखाबाद				35.00		
15	इटावा		भरथना	कुइता वन ब्लॉक	5.00	कुइता वन ब्लॉक	26° 55.310'N 79° 16.280'E
			भरथना	सरसाईनावर वन ब्लॉक	10.00	सरसाईनावर वन ब्लॉक	26° 51.530'N 79° 10.420'E
			भरथना	कौआ वन ब्लॉक	5.00	कौआ वन ब्लॉक	26° 51.190'N 79° 19.260'E
			भरथना	आडरपुर वन ब्लॉक	3.00	आडरपुर वन ब्लॉक	26° 52.451'N 79° 23.481'E
			भरथना	समथर वन ब्लॉक	5.00	समथर वन ब्लॉक	26° 53.244'N 79° 11.438'E
			भरथना	तुरैया वन ब्लॉक	10.00	तुरैया वन ब्लॉक	26° 44.530'N 79° 13.000'E
			भरथना	भगरपुर रुद्रपुर वन ब्लॉक	5.00	भगरपुर रुद्रपुर वन ब्लॉक	26° 51.220'N 79° 16.230'E
			बसरैहर	खेडा हेतु	10.00	खेडा हेतु	26° 51.27.21'N 79° 09.30.99'E
			बसरैहर	मूज वन ब्लॉक	10.00	मूज वन ब्लॉक	26° 52.35.36'N 79° 09.18.61'E
			बसरैहर	कृपालपुर	5.00	कृपालपुर	26° 58.220'N 79° 07.264'E

क्र०सं०	ग्राम का नाम	आच्छादित रैजों के नाम	वन सीमा का विवरण जहाँ सीमांकन कार्य किया जाना है	आच्छादित ब्लॉक/कक्षा का नाम	वन सीमा की लम्बाई जहाँ सीमांकन कार्य किया जाना है (किमी० मी०)	प्रस्तावित कार्य के अन्तर्गत स्थापित किये जाने वाले घाउम्झी/इन्टीकेटर पिलर का विवरण	
						स्थल का नाम	यू-निर्देशांक (अक्षांश एवं देशांतर)
1	2	3	4	5	6	7	8
		बसरेहर	संतोषपुर उतवा	संतोषपुर उतवा	5.00	संतोषपुर उतवा	26° 56.21.28"N 79° 08.36.99"E
		बसरेहर	धुलरई	धुलरई	5.00	धुलरई	26° 58.54.26"N 79° 09.29.26"E
		बसरेहर	बरीली वन ब्लॉक	बरीली वन ब्लॉक	10.00	बरीली वन ब्लॉक	26° 56.391"N 79° 03.271"E
		बसरेहर	मनगवा	मनगवा	10.00	मनगवा	26° 58.692"N 79° 07.545"E
		बसरेहर	नगरिया कौकपुर	नगरिया कौकपुर	10.00	नगरिया कौकपुर	26° 59.443"N 79° 06.321"E
		बसरेहर	सरवरपुर	सरवरपुर	5.00	सरवरपुर	26° 57.818"N 79° 06.635"E
		बसरेहर	परासना	परासना	5.00	परासना	26° 58.21.66"N 79° 06.16.32"E
		लखना	रमऊपुर	रमऊपुर	5.00	रमऊपुर	26°36'11.00"N 79°10'25.67"E
		लखना	परसौली	परसौली	3.00	परसौली	26°36'6.79"N 79°10'41.75"E
		लखना	सारंगपुर	सारंगपुर	5.00	सारंगपुर	26°37'12.59"N 79° 8'15.93"E
		लखना	सब्दलपुर दाउदपुर	सब्दलपुर दाउदपुर	5.00	सब्दलपुर दाउदपुर	26°37'1.63"N 79° 7'37.22"E
		बसरेहर	जसोहन	जसोहन	8.00	जसोहन	26°49'52.83"N 78°51'34.71"E
		बसरेहर	शिरसा	शिरसा	8.00	शिरसा	26°50'38.54"N 78°50'49.10"E
		बसरेहर	पीहरपुर	पीहरपुर	4.00	पीहरपुर	26°51'30.05"N 78°49'50.90"E
		बसरेहर	कुकावली	कुकावली	6.00	कुकावली	26°52'5.83"N 78°49'51.22"E
		बसरेहर	जाखन	जाखन	8.00	जाखन	26°52'54.51"N 78°48'4.80"E
		बसरेहर	बाउथ	बाउथ	8.00	बाउथ	26°54'47.97"N 78°46'21.74"E
		बसरेहर	कछपुरा	कछपुरा	4.00	कछपुरा	26°53'42.85"N 78°46'52.95"E
		बसरेहर	नगला सलहदी	नगला सलहदी	3.00	नगला सलहदी	26°54'3.40"N 78°47'46.44"E
		बसरेहर	शरामई	शरामई	3.00	शरामई	26°53'21.74"N 78°47'49.52"E
		बसरेहर	गुरैया	गुरैया	3.00	गुरैया	26°52'12.68"N 78°47'48.04"E
		घकरनगर	धादई	धादई	5.00	धादई	26°35'41.91"N 79° 7'8.74"E
		घकरनगर	घकरनगर	घकरनगर	7.00	घकरनगर	26°35'25.05"N 79° 4'01.35"E
		बडपुरा	फिशर वन	फिशर वन	10.00	फिशर वन	26°45'8.82"N 78°59'54.27"E
		बडपुरा	कामेत	कामेत	5.00	कामेत	26°44'17.21"N 78°59'11.41"E
		बडपुरा	बेला भाउपुरा	बेला भाउपुरा	8.00	बेला भाउपुरा	26°48'17.37"N 78°51'2.47"E
		बडपुरा	प्रतापनेर धिमरई	प्रतापनेर धिमरई	7.00	प्रतापनेर धिमरई	26°46'52.31"N 78°56'28.24"E
		बडपुरा	सारंगपुरा	सारंगपुरा	5.00	सारंगपुरा	26°45'57.09"N 78°57'47.12"E

क्र.सं०	प्रभाग का नाम	आधारित रैजों के नाम	वन सीमा का विवरण जहाँ सीमांकन कार्य किया जाना है	आधारित ब्लॉक/कक्ष का नाम	वन सीमा की लम्बाई जहाँ सीमांकन कार्य किया जाना है (किमी में)	प्रस्तावित कार्य के अन्तर्गत स्थापित किये जाने वाले बाउण्ड्री/इन्क्लीकेटर गिटर का विवरण	
						स्तर का नाम	यू-निर्देशांक (अक्षांश एवं देशांतर)
1	2	3	4	5	6	7	8
		बड़पुरा	विजयपुरा	विजयपुरा	8.00	विजयपुरा	26°47'53.28"N 78°53'20.47"E
		बड़पुरा	असवा	असवा	7.00	असवा	26°47'10.18"N 78°55'30.43"E
		बड़पुरा	जरहौली	जरहौली	5.00	जरहौली	26°40'22.31"N 79° 1'35.64"E
		बड़पुरा	मिहौली	मिहौली	5.00	मिहौली	26°38'56.47"N 79° 1'44.44"E
		बड़पुरा	पटवावा	पटवावा	5.00	पटवावा	26°45'32.50"N 79° 1'10.87"E
		बड़पुरा	पृथ्वीपुर भौतिकपुर	पृथ्वीपुर भौतिकपुर	6.00	पृथ्वीपुर भौतिकपुर	26°41'35.30"N 79° 2'2.64"E
		बड़पुरा	बराथेडा	बराथेडा	8.00	बराथेडा	26°43'25.14"N 79° 1'17.90"E
	इटावा				282.00		
16	मिर्जापुर	मीरजापुर	बरकछा कठना-1अ	बरकछा कठना-1अ	39.74	बरकछा कठना-1अ	N- 25.0407293 E- 082.5322606
		पटेहरा	घोरी कठना-1	घोरी कठना-1	197.00	घोरी कठना-1	N-24.8663006 E-082.4928525
		झमण्डगंज	सोनगढ़ा कठना-9	सोनगढ़ा कठना-9	51.50	सोनगढ़ा कठना-9	N -24.7593314 E-082.2693442
		लालगंज	करनपुर कठना-5	करनपुर कठना-5	54.52	करनपुर कठना-5	N-25.0660001 E- 082.4257359
		महिदाल	ददरी कठना-2	ददरी कठना-2	89.75	ददरी कठना-2	N-24.9682921 E-082.6742350
		विण्डनफाल	पटरी कठना-2	पटरी कठना-2	65.28	पटरी कठना-2	N- 25.0653806 E- 082.7192976
		सुकृत	जंगलमौहल कठना-5	जंगलमौहल कठना-5	13.96	जंगलमौहल कठना-5	N-24.9168840 E- 082.9498650
		धुनार	सकौशगढ़ कठना-5	सकौशगढ़ कठना-5	134.42	सकौशगढ़ कठना-5	N- 24.9261674 E- 082.8529737
	मिर्जापुर				646.17		
17	काशी वन्य जीव प्रभाग	बीगड रेंज	वन बन्दोबस्त ब्लॉक महिला	महिला-15अ, महिला-16, 17, 18, 19	25.00	महिला ब्लॉक सीमा, बिहार प्रान्त व सोनगढ़ा सीमा	24 49 46.07 83 23 44.21 24 49 11.20 83 23 59.10
		बीगड रेंज	वन बन्दोबस्त ब्लॉक मुसाखार	जगदहौ-15, पृथ्वी-13 व, पाथी-12, 9, 11, 4	28.00	मुसाखार ब्लॉक सीमा, बिहार प्रान्त सीमा	24 51 35.26 83 19 24.91 24 54 01.39 83 21 22.71
		मझगाई रेंज		मैरीडा-7	3.20	टिकुरिया	24 46 15.07 83 14 47.93
		मझगाई रेंज					24 46 18.90 83 14 51.08
		मझगाई रेंज		महिला-7 अ, महिला-6	17.00	वन बन्दोबस्त ब्लॉक महिला	24 44 20.15 83 15 02.05
		मझगाई रेंज					24 45 00.95 83 15 04.02
		मझगाई रेंज		मैरीडा-2, मैरीडा 20 व, मैरीडा-13	22.00	वन बन्दोबस्त ब्लॉक मैरीडा	24 45 02.25 83 08 30.25
		मझगाई रेंज					24 44 20.15 83 11 07.37
		मझगाई रेंज		महिला-8	3.50	मैरगाड़	24 46 15.72 83 17 50.52
		मझगाई रेंज		महिला-8	2.70	कंठार	24 45 34.20 83 18 04.51
		मझगाई रेंज					24 46 14.07 83 18 33.60
	काशी वन्य जीव प्रभाग				101.40		

240

क्र.सं.	प्रभाग का नाम	आव्यक्तित रेंजों के नाम	वन सीमा का विवरण जहां सीमांकन कार्य किया जाना है	आव्यक्तित ब्लॉक/कक्ष का नाम	वन सीमा की लम्बाई जहां सीमांकन कार्य किया जाना है (किमी० मी०)	प्रस्तावित कार्टों को अन्तर्गत स्थापित किये जाने वाले नाउपट्टी/इन्टीग्रेटर प्लानर का विवरण	
						स्थल का नाम	नू-निर्देशांक (अक्षांश एवं देशांतर)
1	2	3	4	5	6	7	8
79	कैमूर वन्य जीव प्रभाग	हलिया	ग्राम देवघटा पाण्डेय, खेडवर, हर्रा, सरई, हरदी करहना, नदगा, धमौली, बरहुला, हरदी कटाई, परसिया, चौरा, खम्हरिया, बैधा, उमरिया, सोपा, कवलझर, कुशियरा	ग्राम देवघटा पाण्डेय, खेडवर, हर्रा, सरई, हरदी करहना, नदगा, धमौली, बरहुला, हरदी कटाई, परसिया, चौरा, खम्हरिया, बैधा, उमरिया, सोपा, कवलझर, कुशियरा	30.00	ग्राम देवघटा पाण्डेय, खेडवर, हर्रा, सरई, हरदी करहना, नदगा, धमौली, बरहुला, हरदी कटाई, परसिया, चौरा, खम्हरिया, बैधा, उमरिया, सोपा, कवलझर, कुशियरा (1500 Pillar)	N24 52 40.08 E82 21 31.46 N25 04 06.33 E82 23 20.81
कैमूर वन्य जीव प्रभाग					30.00		
18	राष्ट्रीय चम्बल, आगरा	राष्ट्रीय चम्बल सीवधुरी सुटाया रेंज	ऊदी वन ब्लॉक	ऊदी वन ब्लॉक	10.00	ऊदी वन ब्लॉक	N26° 41' 58" E 078° 56' 29"
		राष्ट्रीय चम्बल सीवधुरी बाह रेंज	नदगावां वन ब्लॉक	चिकनीपुरां वन ब्लॉक	6.00	नदगावां वन ब्लॉक	N26° 79' 07" E 078° 65' 97"
राष्ट्रीय चम्बल, आगरा					16.00		
19	सोहेलवा वन्यजीव प्रभाग	पूर्व सोहेलवा	मेडकिया बीट	मेडकिया बीट का 1,2,3 व 4	5.00	मेडकिया बीट (पॉलिग)	N 27° 46.51.7' E82° 09 .08.2
		तुलसीपुर	उदगपुर बीट	उदगपुर बीट का 1	5.00	उदगपुर बीट	N 27° 39.05.1' E82° 25.02 .09
		तुलसीपुर	मैसापुर बीट	मैसापुर बीट का 7	3.00	मैसापुर बीट	N 27° 62.07.71' E82° 51.68.68
		तुलसीपुर	नवानगर बीट	बघेलखण्ड का 4 मैसापुर का 8	10.00	नवानगर बीट	N 27° 39.05.1' E82° 259 .029
		तुलसीपुर	बघेलखण्ड बीट	बघेलखण्ड का 2, 3 व 4	10.00	बघेलखण्ड बीट	N 27° 36.46.10' E82° 25 .04.38
		बिचौली सोहेलवा	बिचौली बीट	बेकवतखंड का 8	3.00	बिचौली बीट	N 27° 51'20.3" E81° 56 .51.8
सोहेलवा वन्यजीव प्रभाग					36.00		
20	उ० खीरी	गझगई	गुर्गहा वन ब्लॉक	गुर्गहा वन ब्लॉक	6.00	गुर्गहा वन ब्लॉक/200	N 28 18 06.59 E 80 41 26.63
			कुवरपुर वन ब्लॉक	कुवरपुर वन ब्लॉक	10.00	कुवरपुर वन ब्लॉक/300	N 28 21 48.15 E 80 37 21.15
			सिरीया वन ब्लॉक	सिरीया वन ब्लॉक	3.00	सिरीया वन ब्लॉक/100	N 28 19 57.6 E 80 49 52.4
उ० खीरी					19.00		
महायोग-					3123.48		

241

Forest division wise details of enforcement work

क्र०सं०	प्रभाग का नाम	प्रस्तावित कार्य
1	2	3
1	बस्ती	उ०प्र० कैंम्पा द्वारा कराये गये कार्यों की प्रभावी पेट्रोलिंग कार्य, वन अपराधियों पर नियंत्रण हेतु सुरक्षा उपकरणों का कय/अनुरक्षण एवं बन्दी गृह का निर्माण/मरम्मत
2	सान्त कबीरनगर	
3	सिद्धार्थनगर	
4	आजमगढ़	
5	मऊ	
6	बलिया	
7	मेरठ	
8	बागपत	
9	बुलन्दशहर	
10	गौतमबुद्धनगर	
11	गाजियाबाद	
12	हापुड	
13	सहारनपुर	
14	शिवालिक	
15	मुजफ्फरनगर	
16	शामली	
17	वाराणसी	
18	जौनपुर	
19	गाजीपुर	
20	प्रयागराज	
21	कौशाम्बी	
22	फतेहपुर	
23	प्रतापगढ़	
24	अयोध्या	
25	दाराबंकी	
26	सुल्तानपुर	
27	अम्बेडकर नगर	
28	अमेठी	
29	गोण्डा	
30	बहराइच	
31	श्रावस्ती	
32	बरेली	
33	सा०वा० पीलीभीत	
34	पीलीभीत टाईगर रिजर्व	
35	बदायूँ	
36	शाहजहाँपुर	
37	मुरादाबाद	
38	सम्भल	
39	अमरोहा (जे०पी० नगर)	
40	बिजनौर	
41	रामपुर	
42	नजीबाबाद	

क्र०सं०	प्रभाग का नाम	प्रस्तावित कार्य
1	2	3
43	झाँसी	
44	ललितपुर	
45	उरई, (जालौन)	
46	चित्रकूट	
47	बाँदा	
48	महोबा	
49	हमीरपुर	
50	सीतापुर	
51	हरदोई	
52	रायबरेली	
53	उन्नाव	
54	द० खीरी	
55	अक्ध (लखनऊ)	
56	कानपुर नगर	
57	कानपुर देहात	
58	फर्रुखाबाद	
59	कन्नौज	
60	इटावा	
61	औरैया	
62	मिर्जापुर	
63	ओबरा	
64	रेनूकूट	
65	सोनमद्र	
66	संत रविदास नगर, भदोही	
67	देवरिया	
68	गोरखपुर	
69	कुशीनगर, (पडरौना)	
70	आगरा	
71	फिरोजाबाद	
72	मथुरा	
73	मैनपुरी	
74	अलीगढ	
75	एटा	
76	हाथरस (महामायानगर)	
77	कासगंज (कांशीरामनगर)	
78	काशी वन्य जीव प्रभाग	
79	कैमूर वन्य जीव प्रभाग	
80	राष्ट्रीय चम्बल, आगरा	
81	सोहेलवा वन्यजीव प्रभाग, बलरामपुर	
82	सोहगीबरवा वन्यजीव प्रभाग, महाराजगंज	
83	उ० खीरी	
84	दुधवा टाईगर रिजर्व प्रभाग, लखीमपुर-खीरी	
85	कत्तर्नैयाघाट वन्यजीव प्रभाग, बहराइच	

Details of improvement of wildlife habitat/Bio-diversity conservation

Development of Dudhwa, Amangarh and Pilibhit Tiger Reserve

क्र०सं०	प्रभाग का नाम	प्रस्तावित कार्य
1	2	3
1	पीलीभीत टाईगर रिजर्व, पीलीभीत	वन मार्ग सुदृढीकरण फायर लाईन अनुसंधान दैनिक पैटर्न विधि से ग्रासलैण्ड मैनेजमेंट एवं जड़ों की वृद्धि निकालना बाघ टावर सुदृढीकरण मानव वन्य जीव संघर्ष निवारण वन्य जीव सम्बन्धी फिल्म बनाना, जन जागरूकता एवं प्रसार-प्रसार टाईगर रिवाल्डिंग सेंटर निर्माण सैनिक फेंसिंग कार्य (10 किमी०) सुरक्षा साधनों के सुदृढीकरण एवं प्रवर्तन कार्य कर्नाटक से पेट्रोलिंग के लिए 05 हाथी लाने हेतु
	पीलीभीत टाईगर रिजर्व	
2	उ० खीरी	Game Proof Trench का निर्माण ट्रांस बार्डर आवागमन करने वाले वन्य जीवों का सतत अनुसंधान (हाथी सुरक्षा खाई) पेट्रोलिंग कैम्प का निर्माण पेट्रोलिंग कैम्प का निर्माण रेंज परिसर की बाउण्ड्री वाल निर्माण कार्य धौरहरा रेंज के आस पास पाये जाने वाले पालतू मवेशियों का टीकाकरण दक्षिण निघासन रेंज के आस पास पाये जाने वाले पालतू मवेशियों का टीकाकरण उत्तर निघासन रेंज के आस पास पाये जाने वाले पालतू मवेशियों का टीकाकरण मझगई रेंज के आस पास पाये जाने वाले पालतू मवेशियों का टीकाकरण पलिया रेंज के आस पास पाये जाने वाले पालतू मवेशियों का टीकाकरण सम्पूर्णानगर रेंज के आस पास पाये जाने वाले पालतू मवेशियों का टीकाकरण मैलानी रेंज के आस पास पाये जाने वाले पालतू मवेशियों का टीकाकरण भीरा रेंज के आस पास पाये जाने वाले पालतू मवेशियों का टीकाकरण पथ दृष्टारोपण रेंज के आस पास पाये जाने वाले पालतू मवेशियों का टीकाकरण पशु चिकित्सकों को मानदेय भुगतान (9 रेंज × 06) पशु चिकित्सकों के सहायक स्टाफ को मानदेय भुगतान (9 रेंज × 06) आकस्मिक व्यय अवैध पातन व अवैध शिकार पर नियन्त्रण हेतु वन क्षेत्रों में सघन पेट्रोलिंग एवं मानव वन्य जीव संघर्ष से बचाव हेतु विभिन्न उपकरणों जैसे-चेरट गार्ड, लेग गार्ड, हेल्मेट, जूते, टार्च, पिडू बैग्स आदि का क्रय।
	उ० खीरी	
3	दुधवा टाईगर रिजर्व प्रभाग	ई-सर्विलांस हेतु ई-आई प्रणाली की स्थापना (8 स्थायी टावर्स एवं 02 संचल टावर, कंट्रोल रूम, अन्य उपकरण सम्पन्न कर सहित) घास के मैदानों का प्रबन्धन (मध्य सैनिक घेर बाड़, सिचाई हेतु बोरिंग एवं पम्पिंग संत सहित)

क्र०सं०	प्रभाग का नाम	प्रस्तावित कार्य
1	2	3
		<p>दुधवा पर्यटन परिसर में स्थित प्रकृति व्याख्या केन्द्र का विकास</p> <p>किशनपुर रेंज में प्रकृति व्याख्या केन्द्र का विकास</p> <p>दुधवा टाइगर रिजर्व के प्रवेश गेट पर चेक पोस्ट निर्माण, बैरियर एवं साइनेज बोर्ड की स्थापना</p> <p>दुधवा टाइगर रिजर्व के किशनपुर वन्य जीव विहार के मैलानी रेंज में चेक पोस्ट निर्माण, बैरियर एवं साइनेज बोर्ड की स्थापना</p> <p>दुधवा टाइगर रिजर्व की मैलानी रेंज में चेक पोस्ट, बैरियर एवं साइनेज बोर्ड की स्थापना</p> <p>वन्य जीव प्राथमिक उपचार केन्द्र का विशेष जीर्णोद्धार, रख रखाव, पशु चिकित्सक का पारिश्रमिक</p> <p>सोनारीपुर कैंम्पस में पर्यटक हेतु शौचालय व पेयजल सुविधा को विकसित करना</p> <p>किशनपुर रेंज में पर्यटक सुविधा हेतु पेयजल व्यवस्था (डीप बोरिंग पम्प व साइलेन्ट जनरेटर सहित)</p> <p>जनजागरूकता एवं प्रवास-प्रसार (साइनेज, बोशर, पम्फलेट, लीफलेट) ड्राय्यूमेन्ट्री एवं फिल्म निर्माण हेतु</p>
	दुधवा टाइगर रिजर्व प्रभाग	
4	कतर्नियाघाट वन्यजीव प्रभाग	<p>वन्य जीवों के प्राकृतवास में सुधार हेतु माह फरवरी व मार्च में सिन्धोपोगान मारटिनी एवं बुडी ग्रोथ को ग्रासलैण्ड से हटाना।</p> <p>प्राकृतवास में स्थित तालाबों एवं नालों में डिसिस्टिंग कार्य एवं वेटलेण्ड से आवांछित खरपतवार जैसे जलकुम्भी, बेहेया, टाइपा आदि का उन्मूलन</p> <p>वाटरहोल्स के इन्फ्लो चैनल सम्बन्धी की सफाई व पानी भरने हेतु पम्पिंग स्टैंड क्रय तथा बोरिंग आदि का मरम्मत कार्य व डीजल, लुब्रीकेन्ट आदि का क्रय।</p> <p>वन्य जीवों के प्राकृतवास में वन अग्नि का प्रबन्धन के अन्तर्गत फायर लाइन्स का नियंत्रित फुकान</p> <p>वन्य जीवों के सुगम दृश्यता हेतु रेलवे लाइन एवं पब्लिक रोड के किनारे आवश्यक स्थानों पर अग्नि दुर्घटना की सम्भावना को कम करने हेतु 2 मी० चौड़ी पट्टी में दोनों ओर झाड़ी कटान तथा अतिरिक्त 18मी० दोनों ओर माह फरवरी में नियंत्रित दाहन।</p> <p>जेट्रोफा उन्मूलन</p> <p>लैन्टाना उन्मूलन</p> <p>मानव वन्य जीव संघर्ष रोकने हेतु विभिन्न कार्य।</p> <p>वन्य जीवों के स्वास्थ्य के संबंध में।</p> <p>a) निकट ग्रामीणों के पालतू पशुओं हेतु स्वास्थ्य शिविर व टीकाकरण का आयोजन -</p> <p>d) वैट्रोसिंग एलीफेन्ट्स का हेल्थकेयर</p> <p>i) पाम्पलेट्स लीफ लेटर्स जिन पर विभिन्न माँसाहारी वन्य जीव प्रजातियों के चित्र व पनामार्क हों तथा उनके स्कैट्स के विन्ड प्रदर्शित हों।</p> <p>ii) 5-6 नौजवानों को इस हेतु प्रशिक्षित कर उन्हें मानव-वन्य जीव संघर्ष के समय सामन्वय स्थापित करने के लिए तैयार करना।</p>

245

क्र०सं०	प्रभाग का नाम	प्रस्तावित कार्य
1	2	3
		वन्य प्राणी सप्ताह में या अन्य वन अवसर पर विद्यालय के छात्रों को वन्य जीवों के संरक्षण की महत्ता से अवगत कराने हेतु -गोष्ठियों, फोटोग्राफी, चित्रकला व विविध प्रतियोगिताएं आयोजित कराना(एन०जी०ओ० जैसे डबलू०डबलू०एफ०, डबलू०आई०आई०)
		कतर्नियाघाट पर फिल्म की शूटिंग (ड्रोन और हस्तधारित कैमरा से)
		कतर्नियाघाट प्रघार-प्रसार हेतु ब्रोशर, पम्पलेट्स की छपाई व 07 रेंजो में नैन एनीमल संघर्ष की रोकथाम से संबंधित साइनेज, जागरुकता फैलाने एवं हाटस्पाट क्षेत्रों में सांकेतिक बोर्ड ।
		वन्य जीवों के गॉडल एवं व्याख्या केन्द्र में वन स्वरूप स्थल, जीव विविधता आदि का चित्रण।
	कतर्नियाघाट वन्यजीव प्रभाग	

Development/Maintenance of Wildlife Sanctuaries and Conservation Reserve.

क्र०सं०	प्रभाग का नाम	प्रस्तावित कार्य
1	2	3
1	प्रयागराज	<p>वन्य जीवों की सुरक्षा हेतु गस्त के लिए पैदल मार्ग का निर्माण</p> <p>18 फिट ऊँचे एक अदद मंचान का निर्माण</p> <p>5 कच्चे वाटर होल का बनाना एवं पाइप लाइन द्वारा उन तक शोरिंग से जोड़कर जलापूर्ति</p> <p>कृष्ण मृग आरक्षित संरक्षण क्षेत्र में वन भूमि में शिल्पीपोरचोरल पद्धति से घास के मैदानों का विकास एवं वृद्धारोपण कार्य</p> <p>आरक्षित क्षेत्र के चारों ओर स्थित ग्रामों के पशुओं का टीकाकरण 4 कैम्प</p> <p>संरक्षित क्षेत्र में घायल पशुओं के इलाज एवं इलाज के लिए वन्य जीव कैम्प की स्थापना।</p> <p>एक अदद स्टोर एवं वन्य जीव रेस्क्यू से संबंधित सामग्री रखने हेतु टिन शेड का निर्माण व कर्मचारियों के लिए पेय जल सुविधा</p> <p>भवन निर्माण कार्य टाइप-1</p> <p>भवन निर्माण कार्य टाइप-2</p> <p>दावाग्नि प्रबन्ध एवं अवांछित प्रजातियों को हटाना</p>
	प्रयागराज	
2	काशी वन्य जीव प्रभाग, रामनगर, वाराणसी	<p style="text-align: center;">Chandraprabha Wild Life Sanctuary</p> <p>Construction of Causeway (8 no. is 10 mtr. each)</p> <p>Annual maintenance of fair weather road within the sanctuary area for effective patrolling</p> <p>Renovation of Old Causeway</p> <p>Maintenance of existing Stone Boundary walls</p> <p>Wall Painting in ecotourism campus</p> <p>Expenditure on Patrolling by Jeep (vehicle maintenance, DPOL)</p> <p>Coffee Table Book</p> <p>Signage Board</p> <p>Documentry Album</p> <p style="text-align: center;">Chandraprabha Wild Life Sanctuary</p> <p style="text-align: center;">Kachhua Breeding Center Sarnath, Varanasi.</p> <p>Expenditure on turtle for feeding & medicine , health checkup etc</p> <p>Egg collection from Etawah, Agra, Fatehpur, Allahabad</p> <p style="text-align: center;">Kachhua Breeding Center Sarnath, Varanasi.</p> <p style="text-align: center;">Jai Prakash Narayan (Surahatal) Bird Sanctuary,</p> <p>Hiring of private boat for effective patrolling</p> <p>Signage Board</p> <p>Eradication of water hyacinth</p> <p>1 Daily Wages Worker</p> <p>Ornamental plantation</p> <p>Basantpur Tower Of Maintanance</p> <p>other expenditures including office, stationery, DPOL, legal, etc</p> <p style="text-align: center;">Jai Prakash Narayan (Surahatal) Bird Sanctuary,</p>
	काशी वन्य जीव प्रभाग	
3	कैमूर वन्य जीव प्रभाग	<p style="text-align: center;">कैमूर वन्य जीव विहार</p> <p>चारगाह विकास</p> <p>प्राकृतिक पुनरोत्पादन (ए०एन०आर०) कार्य</p> <p>अपरूटिंग एवं बर्निंग (खरपतवार की सफाई)</p> <p>वाटर होल का मरम्मत</p> <p>ममी के दिनों में वन्य जीवों के लिए वाटर होलों में पानी भरना</p> <p>द्वैकडैम निर्माण</p>

क्र०सं०	प्रभाग का नाम	प्रस्तावित कार्य
1	2	3
		रपटा निर्माण कार्य
		रपटा मरम्मत कार्य
		ड्राई चेंकडैम निर्माण
		वन एवं वन्य जीव की सुरक्षा हेतु पेट्रोलिंग हेतु इंधन एवं वाहनों के मरम्मत आदि पर व्यय
		वन्य जीव विहार के अन्तर्गत आने वाले ग्रामों में कौटिल वैक्सिनेशन कार्य
		घायल वन्य जीवों के उपचार एवं भोजन व्यवस्था पर व्यय
		हिसक जानवरों को पकड़ने हेतु लोहे का पिजड़ा बनवाने हेतु
		उत्पाती एवं हिसक वन्य जीवों को पकड़ने के लिये (रिस्क्यू) विविध सामग्री जैसे -बल्लीयां, जाल, सर्च लाइट, मेटल डिडेक्टर,
		बीट स्तर पर जैव विविधता पर प्रदर्शनी, गोष्ठी, प्रतियोगिता
		मानव वन्य जीव संघर्ष नियंत्रण हेतु आवश्यक उपकरण की व्यवस्था (जी० पी०एस० मशीन, नाईट विजन वाइनाकुलर, सोलर सर्च लाईट, कैमरा ट्रैप, बाडी प्रोटेक्टर, स्नेक ट्रेपिंग स्ट्रिक, हंटर शूज, कम्प्यूटर आदि) का क्रय
		जैव विविधता संरक्षण हेतु प्रचार-प्रसार के लिए पम्पलेट, पोस्टर, बैनर आदि पर व्यय
		वन्य जीव विहार में विभिन्न स्थानों पर पुराने लगे आयरन बोर्डों की प्रदीप्त पेंट से पेंटिंग, चित्र बनाना एवं लिखाई पर व्यय
		सलखन प्रकृति चित्रण केन्द्र की डाकुमेंट्री फिल्म, प्रचार प्रसार, साजसज्जा, ए०एन०आर०, सुरक्षा एवं विकास कार्य आदि
		गहुजरिया इंटर प्रेशन सेंटर के प्रचार प्रसार, साजसज्जा, एवं विकास कार्य
		कैमूर वन्य जीव विहार
		रानीपुर वन्य जीव विहार
		बारामाह विकास
		प्राकृतिक पुनरोत्पादन (ए०एन०आर०) कार्य
		अपरुटिंग एवं बर्निंग (स्वरपतवार की सफाई)
		वाटर होल का मरम्मत
		वाटर होल का निर्माण
		वन्य जीवों हेतु गर्मी के दिनों में वाटर होल में पानी भरने हेतु
		चेंकडैम निर्माण
		रपटा निर्माण कार्य
		वन एवं वन्य जीव की सुरक्षा हेतु पेट्रोलिंग हेतु इंधन एवं वाहनों के मरम्मत आदि पर व्यय
		वन्य जीव विहार के अन्तर्गत आने वाले ग्रामों में कौटिल वैक्सिनेशन कार्य
		घायल वन्य जीवों के उपचार एवं भोजन व्यवस्था पर व्यय
		हिसक जानवरों को पकड़ने हेतु लोहे का पिजड़ा बनवाने हेतु
		बीट स्तर पर जैव विविधता पर प्रदर्शनी, गोष्ठी, प्रतियोगिता
		मानव वन्य जीव संघर्ष नियंत्रण हेतु आवश्यक उपकरण की व्यवस्था (जी० पी०एस० मशीन, सोलर सर्च लाईट, कैमरा ट्रैप, बाडी प्रोटेक्टर, स्नेक ट्रेपिंग स्ट्रिक, आदि), जाल, मेटल डिडेक्टर का क्रय आदि
		जैव विविधता संरक्षण हेतु प्रचार-प्रसार के लिए पम्पलेट, पोस्टर, बैनर आदि पर व्यय
		वन्य जीव विहार में विभिन्न स्थानों पर पुराने लगे आयरन बोर्डों की प्रदीप्त पेंट से पेंटिंग, चित्र बनाना एवं लिखाई पर व्यय
		मानिकपुर प्रकृति चित्रण केन्द्र के मरम्मत एवं विविध मटेरियल, साजसज्जा, साइनेज आदि
		रानीपुर वन्य जीव विहार
		विजय सागर पक्षी विहार

विजय सागर पक्षी विहार

(248)

क्र०सं०	प्रभाग का नाम	प्रस्तावित कार्य
1	2	3
		<p>वीड एराडिकेशन</p> <p>झील की सफाई</p> <p>विजय सागर झील के पास चिल्ड्रेन पार्क की सफाई हेतु 4 श्रमिक पूरे वर्ष</p> <p>विजय सागर चिल्ड्रेन पार्क का रखरखाव एवं विकास कार्य</p> <p>विजय सागर पक्षी विहार नेचर ट्रेल की मरम्मत</p> <p>पुराने वाघ टावर का मरम्मत</p> <p>वन्य जीव विहार के अन्तर्गत आने वाले ग्रामों में कैंटिल वैक्सिनेशन कार्य</p> <p>पक्षियों के अवैध शिकार पर नियन्त्रण हेतु एक अदद मोटर बोट का क्रय</p> <p>बोट स्तर पर जैव विविधता पर प्रदर्शनी , गोष्ठी, प्रतियोगिता</p> <p>मानव वन्य जीव संघर्ष नियंत्रण हेतु आवश्यक उपकरण की व्यवस्था (जी० पी०एस० मशीन, नाईट विजन वाइनाकुलर, सोलर सर्व लाइट, कैमरा ट्रैप, आदि) का क्रय</p> <p>जैव विविधता संरक्षण हेतु प्रचार-प्रसार के लिए पम्पलेट, पोस्टर, बैनर आदि पर व्यय</p> <p>वन्य जीव विहार में विभिन्न स्थानों पर पुराने लगे आयरन बोर्डों की प्रदीप्त पेंट से पेंटिंग, चित्र बनाना एवं लिखाई पर व्यय</p> <p>प्रकृति चित्रण केन्द्र के मरम्मत एवं विविध मैटेरियल एवं साज सज्जा</p> <p>प्रचार-प्रसार हेतु डिस्पले व साइनिंग बोर्ड</p> <p style="text-align: right;">विजय सागर पक्षी विहार</p> <p style="text-align: center;">महावीर स्वामी वन्य जीव विहार</p> <p>चारागाह का विकास</p> <p>प्राकृतिक पुनरोत्पादन (ए०एन०आर०) कार्य</p> <p>अपरूटिंग एवं बर्निंग (खरपतवार की सफाई)</p> <p>वाटर होल का निर्माण</p> <p>पुराने वाटर होल का मरम्मत</p> <p>चैकडैम निर्माण</p> <p>पुराने चैकडैम का मरम्मत</p> <p>वन मार्ग मरम्मत कार्य</p> <p>वन अग्नि सुरक्षा हेतु फायर लाइन कटाई-सफाई</p> <p>वन्य जीव विहार के अन्तर्गत आने वाले ग्रामों में कैंटिल वैक्सिनेशन कार्य</p> <p>उत्पाती एवं हिंसक वन्य जीवों को पकड़ने के लिये (रिस्वयू) विविध सामग्री जैसे -बल्लीयां, जाल, सर्व लाइट, मेटल डिडैक्टर,</p> <p>क्लाक स्तर पर जैव विविधता पर प्रदर्शनी , गोष्ठी, प्रतियोगिता</p> <p>मानव वन्य जीव संघर्ष नियंत्रण हेतु आवश्यक उपकरण की व्यवस्था (जी० पी०एस० मशीन, सोलर सर्व लाइट, कैमरा ट्रैप, बाडी प्रोटेक्टर, स्नेक ट्रेपिंग स्ट्रिक, आदि) का क्रय</p> <p>जैव विविधता संरक्षण हेतु प्रचार-प्रसार के लिए पम्पलेट, पोस्टर, बैनर आदि पर व्यय</p> <p>वन्य जीव विहार में विभिन्न स्थानों पर पुराने लगे आयरन बोर्डों की प्रदीप्त पेंट से पेंटिंग, चित्र बनाना एवं लिखाई पर व्यय</p> <p>महावीर स्वामी प्रकृति चित्रण केन्द्र के मरम्मत एवं विविध मैटेरियल एवं साजसज्जा, साइनेज, होर्डिंग</p> <p style="text-align: center;">महावीर स्वामी वन्य जीव विहार</p> <p style="text-align: right;">कैमूर वन्य जीव प्रभाग</p>
4	सोहेलवा वन्यजीव प्रभाग, बलरामपुर	<p>ए०एन०आर० कार्य</p> <p>वन मार्गों का सुदृढीकरण</p> <p>वाघ टावरों की मरम्मत/रख-रखाव</p> <p>वन अग्नि प्रबन्ध</p> <p style="text-align: center;">(249)</p>

क्र०सं०	प्रभाग का नाम	प्रस्तावित कार्य
1	2	3
		स्कूली बच्चों युवाओं एवं जन सामान्य के लिए पर्यावरणीय शिक्षा/प्रतियोगिताओं का आयोजन/स्कूली बच्चों को विभिन्न वन/वन्यजीव क्षेत्रों का भ्रमण
		स्कूली बच्चों युवाओं एवं जन सामान्य के लिए पर्यावरणीय शिक्षा/प्रतियोगिताओं का आयोजन/स्कूली बच्चों को विभिन्न वन/वन्यजीव क्षेत्रों का भ्रमण
		वनो, वेटलैण्ड्स एवं वन्यजीव संरक्षण के प्रयासों की दिशा में जागरूकता फैलाने हेतु तीन दिवसीय वीडियो फिल्मींग/स्टिल शूट, ब्रोशर प्रिंटिंग एवं साइनेज बोर्ड स्थापना
		सोहेलवा वन्यजीव प्रभाग, बलरामपुर
5	सोहगीबरवा वन्यजीव प्रभाग, महाराजगंज	वन मार्ग मरम्मत
		फायर लाइन अनुरक्षण
		वनो में मृदा एवं जल संरक्षण कार्य
		वाँचटावर का निर्माण
		वाँचटावर का निर्माण
		पूर्वी भाग
		पश्चिमी भाग
		ए०एन०आर० रोपण
		सोहगीबरवा वन्य जीव अभ्यारण्य के समस्त जीव विविधता, भौगोलिक एवं वन्य जीवों के प्राकृतवास पर एक डाक्यूमेंट्री फिल्म का निर्माण
		सोहगीबरवा वन्यजीव प्रभाग

250

Development of bird sanctuaries

क्र०सं०	प्रभाग का नाम	प्रस्तावित कार्य
1	2	3
1	राष्ट्रीय चम्बल, आगरा	<p>सुरसरोवर पक्षी विहार (कीठम) आगरा</p> <p>इण्टरलॉकिंग कार्य</p> <p>स्टोन थिचिंग कार्य</p> <p>राजकीय आवासों में वाटर सप्लाई व्यवस्था</p> <p>बाउण्ड्रीवाल</p> <p>झील के किनारे पेनसिलिव फेंसिंग</p> <p>पक्षी विहार की सुरक्षा के दृष्टिकोण से मुख्य प्रवेश द्वार पर दीवार पिलर का निर्माण एवं लोहे का गेट लगाना</p> <p>पक्षी विहार के प्रचार-प्रसार हेतु विभिन्न स्थानों पर साइनेज, डिस्प्ले, बैनर, पोस्टर, पोस्टर कॉफी टेबिल बुक आदि पर व्यव</p> <p>पक्षी विहार में स्थित इण्टरप्रैटेशन सेंटर के रख-रखाव व उष्णीकरण पर व्यय</p> <p>सुरसरोवर पक्षी विहार से सम्बन्धित फिल्म का निर्माण</p> <p>पर्यटकों हेतु आर०सी०सी० की बेंचों की स्थापना</p> <p>झील व सैकुरी क्षेत्र से अवांछित खरसतवार व लैण्डफाउण्ड को पक्षी विहार क्षेत्र से झील में जमा सिल्ट को निकालकर झील की गहराई बढ़ाना</p> <p>बनों एवं वन्यजीवों की सुरक्षा हेतु पेट्रोलिंग कार्य हेतु पेट्रोलिंग किट व डीजल/पेट्रोल क्रय करना</p> <p>जन जागरूकता हेतु नेचर कैंप का आयोजन</p> <p>मानव स्वास्थ्य शिविर का आयोजन</p> <p>सुरसरोवर पक्षी विहार (कीठम) आगरा</p> <p>राष्ट्रीय चम्बल सेंचुरी बाह/इटावा रेंज</p> <p>सीमांकन ड्राइंग सफाई, सुरक्षा खाई, जल एवं मृदा संरक्षण अन्तर्गत बन्धो निर्माण, थिचिंग, प्रुनिंग सम्भर्दन एवं बीज बुझान कार्य</p> <p>बनों में मृदा एवं जल संरक्षण एवं बन्धो निर्माण कार्य</p> <p>वन मार्गों का सुदृढीकरण</p> <p>स्कूल बच्चों सुवर्ण एवं जग सामान्य के लिए पर्यावरणीय शिक्षा/प्रतियोगिताओं का आयोजन/स्कूली बच्चों को विभिन्न वन/वन्यजीव क्षेत्रों का भ्रमण</p> <p>संरक्षक कैंम्प द्वारा क्रियान्वित की जा रही विभिन्न स्कूलों पर प्रचार-सह-जागरूकता कार्यक्रम और प्रदर्शनी</p> <p>पिनाहट बीट में कच्चा मुक्ता करायी गयी वनभूमि की सुरक्षा हेतु सीमेन्ट के खम्बे, तारबाड़, पौधा रोपड़ आदि कार्य</p> <p>चम्बल वन्यजीव विहार के प्रचार-प्रसार हेतु डिस्प्ले, साइन बोर्ड, वेबसाइट निर्माण कार्य, पोस्टर, बैनर, पोस्टर एवं फिल्म निर्माण आदि पर व्यय</p> <p>राष्ट्रीय चम्बल सेंचुरी बाह/इटावा रेंज</p> <p>पटना पक्षी विहार जलेसर एटा।</p> <p>झील को गहरा करना</p> <p>झील से सिल्ट निकालना</p> <p>झील से अवांछनीय जलीय खरसतवार को निकालना</p> <p>क्रियशन्स ऑफ न्यू ट्रेकिंग पाथ</p> <p>मण्टीनेन्स आफ नेचर ट्रेल/ट्रेकिंग पाथ</p> <p>पेनसिलिव फेंसिंग - मंदिर के सामने पार्क, वन चौकी, रेंज कार्यालय परिसर, एवं मुख्य सम्पर्क मार्ग से बाल उद्यान गेट तक</p> <p>पक्षी विहार में नाइट पेट्रोलिंग हेतु माइ-अप्रैल 2021 से मार्च 2022 तक 04 सुरुआत श्रमिक</p> <p>पार्कों के रख-रखाव हेतु माइ-अप्रैल से मार्च तक 02 श्रमिक</p> <p>नेचर नेचर कैंप</p> <p>मानव स्वास्थ्य कैंप</p> <p>पक्षी विहार के प्रचार-प्रसार हेतु विभिन्न स्थानों पर साइनेज, डिस्प्ले, बैनर, पोस्टर, पोस्टर कॉफी टेबिल बुक आदि पर व्यय</p>

(251)

क्र०सं०	प्रमाण का नाम	प्रस्तावित कार्य
1	2	3
		<p>पटना पक्षी विहार जलेसर एटा।</p> <p>समान पक्षी विहार मैनपुरी</p> <p>आईलैण्ड विकास/सन्धीकरण</p> <p>वीड एराडिकेशन</p> <p>किलोयार्ड ऑफ मैनपावर फॉर प्रोटेक्शन (4 घाघरें क्रोम अप्रैल 2021 से मार्च 2022 तक) 1248 मीटर दर 291.00 प्रति</p> <p>पुरानी सेनालिक का सुवृणीकरण कार्य</p> <p>इण्टरलॉकिंग कार्य</p> <p>पार्क की सीमा दीवार, पक्षी विहार के निकटवर्ती क्षेत्र, पुराने साइनेबोर्ड व दो प्रवेश द्वारों पर रंगीन चित्र बनवाना</p> <p>झील की सिल्टनिकालना/गहराकरना</p> <p>प्रवासी व अप्रवासी पक्षियों के प्राकृतिक विकास हेतु वेटलैण्डों की जलअपूर्ति हेतु</p> <p>प्रवासी व अप्रवासी पक्षियों के प्राकृतिक विकास हेतु आवश्यक बन्धों का पर्यटकों/आगंतुकों के बैठने हेतु पी.वी.सी.बुसिंधीका क्रय</p> <p>ईकोपार्क के लॉन के रख-रखाव व सुरक्षापर व्यय</p> <p>पक्षी विहार के प्रचार-प्रसार हेतु विभिन्न स्थानों पर साइनेज, डिस्प्ले, बोर्डर आदि पर व्यय</p> <p>ईको पार्क के सामने बर्डव्यूइंग प्लेटफार्म का निर्माण कार्य</p> <p>समान पक्षी विहार मैनपुरी</p>
	राष्ट्रीय चम्बल, आगरा	
2	वन संरक्षक, लुप्तप्राय, 30प्रद लखनऊ	<p>समसपुर पक्षी विहार, रायबरेली</p> <p>वन्य जीवों की सुरक्षा हेतु सुरक्षा कर्मियों का पारिश्रमिक</p> <p>झील के प्रति डेक्टोर क्षेत्र में 50 सेमी गहरीकरण कार्य तथा गहरीकरण से प्राप्त मिट्टी को झील में निर्मित नतिप्रस बन्धों पर मिट्टी भरान कार्य मय ट्रेडिंग साइट।</p> <p>अवांछनीय खर-पतवार की सफाई कार्य</p> <p>3 मीटर चौड़ाई के बन्धों पर मिट्टी भरान एवं इन्टरलॉकिंग साइड्स लागू करने का कार्य।</p> <p>पक्षी व्याख्या केंद्र की आन्तरिक साज-सज्जा</p> <p>पर्यटक आवास हेतु आवश्यक सामग्रीयों का क्रय एवं आन्तरिक साज-सज्जा पर व्यय।</p> <p>झील के विभिन्न गहरे स्थलों को जोड़ने वाले नालों का निर्माण/अनुरक्षण</p> <p>जल संग्रहण क्षेत्र में आने वाले नालों की सफाई कार्य</p> <p>वन्य जीवों की सुरक्षा में लगे कर्मचारियों हेतु गहरी फिट</p> <p>डाइक/बन्धों का रख-रखाव</p> <p>समसपुर पक्षी विहार, रायबरेली</p> <p>लाख बहोसी पक्षी विहार, कन्नौज</p> <p>वन्य जीवों की सुरक्षा हेतु सुरक्षा कर्मियों का पारिश्रमिक</p> <p>वन्य जीवों की सुरक्षा हेतु गहनों के रख-रखाव पर व्यय</p> <p>झील क्षेत्र में 50 सेमी गहरीकरण कार्य तथा गहरीकरण से प्राप्त मिट्टी को झील जल संग्रहण क्षेत्र में आने वाले नालों की सफाई कार्य</p> <p>आईलैण्ड/मातम्ब का रख-रखाव</p> <p>अवांछनीय खर-पतवार की सफाई कार्य</p> <p>वीथ टावर/व्यूशेड का अनुरक्षण</p> <p>प्रचार-प्रसार</p> <p>पक्षी व्याख्या केंद्र का विकास/अनुरक्षण</p> <p>जनरेटर का अनुरक्षण/रख-रखाव</p> <p>डाइक/बन्धों का रख-रखाव</p> <p>लान व पार्क का अनुरक्षण</p> <p>वन्य जीवों की सुरक्षा में लगे कर्मचारियों हेतु गहरी फिट</p> <p>कर्मचारों आवास/वन विभाग भवन का रख-रखाव कार्य</p>

252

क्र०सं०	प्रभाग का नाम	प्रस्तावित कार्य
1	2	3
		<p>लाख बहोसी पक्षी विहार, कन्नौज</p> <p>साण्डी पक्षी विहार, हरदोई</p> <p>वन्यजीवों की सुरक्षा हेतु सुरक्षा कर्मियों का पारिश्रमिक</p> <p>झील के एक हेक्टेयर क्षेत्र में 50 सीमी० गहरीकरण कार्य तथा गहरीकरण से प्राप्त मिट्टी को झील में निर्मित क्षतिग्रस्त बंधों एवं रेत परिसर में मिट्टी भरण कार्य गम ड्रेजिंग सहित।</p> <p>जल संग्रहण क्षेत्र में आने वाले नालों की सफाई कार्य</p> <p>आइलैंड/ माउण्ड का रख-रखाव कार्य</p> <p>अवांछनीय खर-पतवार की सफाई कार्य</p> <p>वन्यजीवों की सुरक्षा हेतु वाहन पर बन्ध</p> <p>वाघ टावर / व्यूटैड का अनुक्षण</p> <p>कर्मचारी आवास / टी०ओ० क्वार्टर का अनुक्षण कार्य</p> <p>वन्यजीवों की सुरक्षा में लगे कर्मचारियों हेतु गश्ती किट</p> <p>प्लेटफार्म का अनुक्षण कार्य</p> <p>प्रचार-प्रसार</p> <p>पक्षी व्याख्या केंद्र की आन्तरिक सज्ज -सज्जा</p> <p>वाचनपत्रिका विक्रिता का प्रलेखन व प्रकाशन Documentation and publication of floral diversity of Sandi Bird Sanctuary</p> <p>साण्डी पक्षी विहार, हरदोई</p> <p>शहीद चन्द्रशेखर आजाद पक्षी विहार, नवाबगंज, उन्नाव</p> <p>झील के एक हेक्टेयर क्षेत्र में 60 सीमी० गहरीकरण कार्य तथा गहरीकरण से प्राप्त मिट्टी को झील में निर्मित क्षतिग्रस्त बंधों पर मिट्टी भरण कार्य गम ड्रेजिंग सहित।</p> <p>अवांछनीय खर-पतवार की सफाई कार्य</p> <p>पक्षी विहार के अन्तर्गत समीपवर्ती ग्रामों में पशुओं की चिकित्सा/टीकाकरण कार्य।</p> <p>पक्षी व्याख्या केंद्र की आन्तरिक सज्ज -सज्जा</p> <p>दूरिग क्वार्टर/प्रतिष्ठालय की सज्ज-सज्जा</p> <p>वाघ टावर/व्यूटैड का अनुक्षण।</p> <p>पक्षी विहार की सुरक्षा हेतु लगे सुरक्षा कर्मियों का पारिश्रमिक</p> <p>जल संग्रहण क्षेत्र में आने वाले नालों की सफाई</p> <p>वन्यजीवों/पक्षियों की सुरक्षा में लगे कर्मचारियों हेतु वैदुसिंग किट का कय</p> <p>पर्यटकों हेतु वन सुविधाओं का अनुक्षण</p> <p>आइलैंड/माउण्ड का अनुक्षण</p> <p>प्लेटफार्म का अनुक्षण</p> <p>वाहनों का अनुक्षण</p> <p>प्रचार-प्रसार</p> <p>साइकिल/ साइकिल स्टैंड का अनुक्षण</p> <p>शहीद चन्द्रशेखर आजाद पक्षी विहार, नवाबगंज, उन्नाव</p>
	वन संरक्षक, तुप्ताप्राय, उ०प्र० लखनऊ	

Development of Important wild life habitats and Other wildlife management

क्र०सं०	प्रभाग का नाम	प्रस्तावित कार्य
1	2	3
1	शिवालिक	<p>वन्य जीवों हेतु पक्का वाटर होल का निर्माण</p> <p>सिल्वीकल्चर</p> <p>Traping Cage (गुलदार/टाइगर)</p> <p>Animal Catching net</p> <p>प्राथमिक उपचार बॉक्स</p> <p>Wire Rope</p> <p>मेगाफोन / Annoucer</p> <p>जी०पी०एस०</p> <p>दूरबीन (नार्मल)</p> <p>कैमरा ट्रैप</p> <p>ट्रैकुलाइजिंग दवा</p> <p>Hands on Training</p> <p>पिंजरा (छोटा)</p> <p>वाहन मरम्मत/डीजल पेट्रोल</p> <p>मार्ग दुर्घटनाओं में नृत वन्य जीवों के शव निस्तारण पर व्यय</p> <p>बन्दूक/रायफलों का रखरखाव, सर्जिसिंग, Cartridge आदि।</p> <p>प्रचार प्रसार, पम्पलेट, बैनर, प्रकाशन आदि</p> <p>जागरूकता गोष्ठियों का आयोजन</p> <p>Protective Wear (Jacket, Nose Mask, Belt, Hand Glove, Ear plug,Safety Helmet and shoes)</p> <p>Snake Catching stick with hook</p> <p>Drone</p> <p>First aid box for rescued Animal</p> <p>सामान रखने हेतु लोहे का वाक्स</p> <p>पानी की बोतल</p> <p>सर्ज लाइट (1कि०मी० दूरी तक)</p> <p>LED Light</p> <p>Digital Camara</p>
	शिवालिक	
2	मुजफ्फरनगर	<p>Improvement of wildlife Habitat</p> <p>rescue entre and veterinary treatment facilities for wild animals</p> <p>-do-</p> <p>rescue entre and veterinary treatment facilities for wild animals</p> <p>publicity-cum awaeness programme and exhibition</p> <p>-do-</p>
	मुजफ्फरनगर	
3	बरेली	<p>खावर कय।</p> <p>राजकीय वाहन मरम्मत व पेट्रोलिंग आदि पर व्यय।</p> <p>कैमरा कय पर व्यय</p> <p>रात्रि पेट्रोलिंग हेतु अधिकारियों/फील्ड कर्मचारियों हेतु हैवी ड्यूटी टार्च, सामान्य टार्च इत्यादि पर व्यय।</p>

(284)

क्र०सं०	प्रभाग का नाम	प्रस्तावित कार्य
1	2	3
		<p>प्रचार प्रसार जागरूकता इत्यादि।</p> <p>अभिलेखीयकरण/कार्यालय व्यय</p> <p>रेस्क्यू के लिये वन्य जीव को लाने ले जाने पर किराये के वाहन पर व्यय</p> <p>फादवर बेल</p> <p>रेग कोट, जैकेट, टी-शर्ट, जूते इत्यादि।</p> <p>लाउजड हेलर</p> <p>अन्य व्यय</p>
	बरेली	
4	सा०वा० पीलीभीत	<p>वनों की आग से सुरक्षा हेतु फायर वाचर का पारिश्रमिक, सामग्री का क्रय व नियन्त्रित दोहन हेतु</p> <p>अगरिया क्षेत्र में खेतों में रह रहे बाघों की मनीटरिंग हेतु सर्विलान्स सिस्टम लगाना</p> <p>वाच टावर अनुस्क्षण</p> <p>रात्रि पेट्रोलिंग हेतु अधिकारियों/फील्ड कर्मचारियों हेतु पेट्रोलिंग किट इत्यादि पर व्यय।</p> <p>रेस्क्यू के लिये वन्य जीव को लाने ले जाने पर किराये के वाहन आदि पर व्यय।</p> <p>निगरानी हेतु पेट्रोलिंग टीमों के भोजन आदि की व्यवस्था हेतु</p> <p>सुरक्षा साधनों सुदृढीकरण एवं प्रवर्तन कार्य</p> <p>वन्य जीव सम्बन्धी प्रचार प्रसार जागरूकता व डाकुमेन्टेशन आदि पर व्यय।</p>
	सा०वा० पीलीभीत	
5	बदायूँ	<p>वन्यजीव सुरक्षा जागरूकता गोष्ठीयों का आयोजन</p> <p>गश्त/रेस्क्यू हेतु वाहनों के लिये ईंधन की आवश्यकता</p> <p>अन्य आकारिमक व्यय</p>
	बदायूँ	
6	शाहजहाँपुर	<p>खायर क्रय आदि पर व्यय।</p> <p>सुरक्षा साधनों के सुदृढीकरण व पेट्रोलिंग आदि पर व्यय।</p> <p>कैमरा ट्रैप एवं अन्य सम्बन्धित सामग्री आदि पर व्यय।</p> <p>रात्रि पेट्रोलिंग हेतु अधिकारियों/फील्ड कर्मचारियों हेतु पेट्रोलिंग किट इत्यादि पर व्यय।</p> <p>रेस्क्यू के लिये वन्य जीव को लाने ले जाने पर किराये के वाहन आदि पर व्यय।</p> <p>वाच टावर निर्माण आदि पर व्यय</p> <p>हैवी ड्यूटी टावर इत्यादि आदि पर व्यय।</p> <p>रेस्क्यू किये गये कछुओं के लिए रीरिंग पौण्ड रीरिंग कम रिहैबिलिटेसन सेन्टर निर्माण आदि पर व्यय।</p> <p>वन्य जीव सम्बन्धी प्रचार प्रसार जागरूकता व डाकुमेन्टेशन आदि पर व्यय।</p> <p>नाइट विजन बाइनाकुलर क्रय आदि पर व्यय।</p> <p>स्मार्ट स्टिक(पेट्रोलिंग के दौरान वन्य जीवों से सुरक्षा हेतु)</p>
	शाहजहाँपुर	

255

क्र०सं०	प्रभाग का नाम	प्रस्तावित कार्य
1	2	3
7	कानपुर नगर	1. जंगली जन्तुओं एवं वन्यजीवों तथा घायल श्वन्दरों आदि के उपचार एवं पुर्नवास। भटके हुये जंगली जानवरों व उत्पाती बन्दरों को पकड़ना एवं वनों में पुनः छोड़ने की व्यवस्था। बन्दों एवं वन्य जीवों के भोजन आदि की व्यवस्था। 4. जंगली जीवों एवं जन्तुओं के चिकित्सा, पुर्नवास एवं उपचार हेतु पेट्रोलिंग पर आनु वाले व्यय की व्यवस्था।
	कानपुर नगर	
8	कानपुर देहात	1-मानव वन्यजीव निवारण हेतु उत्पाती श्वन्दरों को पकड़ना। 2-पकड़े गये बन्दरों का ट्रान्स्पॉर्टेशन हेतु गाड़ियों के ईंधन आदि 3-राजकीय वाहनों की मरम्मत एवं ईंधन आदि पर व्यय 4-वानरों हेतु भोजन तथा अन्य खाद्य सामग्री (1000 बन्दरों के लिये) 5-घायल एवं बन्धव कार्य कर लाये गये वन्यजीवों की चिकित्सा की चिकित्सा व्यवस्था हेतु औषधि, इन्जेक्शन, चिकित्सा शुल्क आदि पर व्यय। 6-उपकरणों का क्रय। 7-अन्य आकस्मिक व्यय तथा अनुश्रवण एवं निरीक्षण पर व्यय
	कानपुर देहात	
9	कन्नौज	1- उत्पाती बन्दरों/गगरमच्छ/ अजगर सांप पकड़ना, पकड़े गये वन्य जीवों के भोजन एवं चिकित्सा पर व्यय किराये पर वाहन/राजकीय वाहनों की मरम्मत एवं डीजल, पेट्रोल आदि की व्यवस्था वन्य जीवों को पकड़ने के लिए सामग्री (बटलियां, जाल, सर्च लाइट, संचार तथा जनरेटर आदि की व्यवस्था) वन्य जीव/बन्दरों को पकड़ने हेतु पिंजड़ा क्रय आदि
	कन्नौज	
10	इटावा	केज, खाबड,स्कवीज केज निर्माण, शिकार हेतु चारा (बेट) कैम्पिंग कार्ट (फूड एण्ड बोर्डिंग अरेन्जेन्ट) उत्पाती एवं हिंसक वन्य जीवों को पकड़ने के लिये एवं अन्य सामग्री का क्रय, उत्पाती बन्दरों को पकड़ने पर व्यय, किराये पर वाहन/राजकीय वाहनों की मरम्मत एवं ईंधन आदि पर व्यय केज, खाबड,स्कवीज केज निर्माण, शिकार हेतु चारा (बेट) कैम्पिंग कार्ट (फूड एण्ड बोर्डिंग अरेन्जेन्ट) उत्पाती एवं हिंसक वन्य जीवों को पकड़ने के लिये एवं अन्य सामग्री का क्रय, उत्पाती बन्दरों को पकड़ने पर व्यय, किराये पर वाहन/राजकीय वाहनों की मरम्मत एवं ईंधन आदि पर व्यय केज, खाबड,स्कवीज केज निर्माण, शिकार हेतु चारा (बेट) कैम्पिंग कार्ट (फूड एण्ड बोर्डिंग अरेन्जेन्ट) उत्पाती एवं हिंसक वन्य जीवों को पकड़ने के लिये एवं अन्य सामग्री का क्रय, उत्पाती बन्दरों को पकड़ने पर व्यय, किराये पर वाहन/राजकीय वाहनों की मरम्मत एवं ईंधन आदि पर व्यय केज, खाबड,स्कवीज केज निर्माण, शिकार हेतु चारा (बेट) कैम्पिंग कार्ट (फूड एण्ड बोर्डिंग अरेन्जेन्ट) उत्पाती एवं हिंसक वन्य जीवों को पकड़ने के लिये एवं अन्य सामग्री का क्रय, उत्पाती बन्दरों को पकड़ने पर व्यय, किराये पर वाहन/राजकीय वाहनों की मरम्मत एवं ईंधन आदि पर व्यय
	इटावा	

क्र०सं०	प्रभाग का नाम	प्रस्तावित कार्य
1	2	3
11	औरैया	<p>1. जंगली जन्तुओं एवं वन्य जीवों तथा घायल बन्दरों आदि के उपचार एवं पुर्नवास। 2</p> <p>भटकें हुए जंगली जानवरों को वनों में पुनः छोड़ने की व्यवस्था।</p> <p>3. भूखे बन्दरों एवं वन्य जीवों के भोजन आदि की व्यवस्था। 4.</p> <p>जंगली जीवों एवं जन्तुओं के चिकित्सा, पुर्नवास एवं उपचार हेतु पैट्रोलिंग पर आने वाले व्यय की व्यवस्था।</p>
	औरैया	

257

**Conservation of vulture, Ganges Dolphin, Kacchhua
(Tortoise/ turtle) and other important species.**

क्र०सं०	प्रभाग का नाम	प्रस्तावित कार्य
1	2	3
1	गोरखपुर	<p>Salaries and wages</p> <p>(i) Scintific Officer (Rs. 50,000/- per month)</p> <p>(iii) Office Administration (Rs. 20,000/- per month)</p> <p>(iv) Driver (Rs. 15,000/- per month)</p> <p>(v) Vulture Keeper(2) (Rs. 12,000/- per month)</p> <p>(vi) Watchman (2) (Rs. 12,000/- per month)</p> <p>2. Travel Expenses</p> <p>Vehicle, Fuel & Main. (Rs. 1000/- a day fuel and Rs. 150/- maint.)</p> <p>3. Food for 6 Vultures</p> <p>4. Logistics materials & Consumables</p> <p>(i) Electricity & water</p> <p>(ii) Chemicals Lab supply, Minor articles, atationery implement</p> <p>(iv) Avaries maintainence</p> <p>(v) Communication</p> <p>(vi) Miscellenous</p> <p>4. Reports & Publication</p> <p>A. Reports & Publication to be brought out</p> <p>B. Books, Journals & Reprints</p> <p>C. Xerox</p> <p>5.Capital Cost</p> <p>(i) Building of two Qurantinne pen (20'X20'X14')</p> <p>(i)Building of Two holding aviaries (20'X30'X18')</p> <p>(iv)Building of two breeding aviaries aviary (20'X30'X20')</p> <p>(v)Building Project Office with lab and vet. Facilities</p> <p>(vi) Equipment (Furniture, Computer, Freezer, Fax machine, Generator</p> <p>(viii)Capture & transport of Vultures</p> <p>(ix)CCTV for aviaries</p> <p>BNHS Fee for Technical support</p>
	गोरखपुर	
2	वन संरक्षक, लुप्तप्राय, उ०प्र० लखनऊ	<p>घड़ियाल पुनर्वास केन्द्र, कुकरैल लखनऊ</p> <p>घड़ियाल मंदर स्टाक के मध्य में पार्टीशन दीवार के पास ह्यूम पाइप के ऊपर उच्चीकरण कार्य</p> <p>घड़ियाल मंदर स्टाक ब्रीडिंग इन्कलोजर के पीछे साइड की बाउण्ड्री वाल मरम्मत/निर्माण कार्य</p> <p>इन्क्यूेशन/कार्यालय के सामने पुरानी क्षति ग्रस्त बिल्डिंग तोड़ाई उपरान्त लॉन डेवलपमेन्ट कार्य</p> <p>घड़ियाल मंदर स्टॉक पाण्ड में पानी आपूर्ति हेतु बोरिंग कार्य</p> <p>घड़ियाल मंदर स्टॉक ब्रीडिंग इन्कलोजर की पुरानी पार्टीशन की दीवार में लगी रेलिंग मरम्मत कार्य</p> <p>घड़ियाल मंदर स्टॉक ब्रीडिंग इन्कलोजर के सामने एवं साइड की बाउण्ड्री वाल पर जाली लगाने का कार्य।</p> <p>पुरने कछुआ पाण्ड की रंगई पुताई का कार्य।</p>

क्र०सं०	प्रभाग का नाम	प्रस्तावित कार्य
1	2	3
		घड़ियाल/कछुओं को ढंड से बचाने हेतु हैचलिंग पाण्डो हेतु पॉलीथीन का क्रय।
		घड़ियाल/कछुओं के भोजन हेतु मछली के क्य के भुगतान हेतु
		ग्रीडिंग इन्क्लोजर में पानी जाने हेतु पाइप डलवाई का कार्य।
		इयरलिंग इन्क्लोजर नं० 1 से 7 के पीछे साइड जाली में फंसी झाड़ी कटाई/सफाई कार्य।
		घड़ियाल/कछुओं के अण्डे एकत्रीकरण कार्य एवं पानी व्यवस्था मोटर मरम्मत आदि कार्य।
		घड़ियाल/कछुआ के विमोचन कार्य पर व्यय।
		आइशोलेसन पाण्ड की छत की जाली बदलवाई कार्य।
		आइशोलेसन पाण्ड की छत की जाली पेन्टिंग कार्य
		इयरलिंग पाण्ड इन्क्लोजर नं०-1 की छत की जाली बदलवाई/पेन्टिंग कार्य
		भूमि पर रहने वाले कछुआ बाड़ा की जाली बदलवाई एवं पेन्टिंग कार्य।
		वाघ टावर में बाथरूम व किचन का निर्माण तथा फर्नीचर आदि का क्रय
		कछुआ मवर स्टॉक तालाब की झाड़ी सफाई एवं अण्डे देने के स्थानों पर बेड बनवाई एवं बालू डलवाई कार्य।
		लॉन में बने शेड की छत का जीणोद्धार कार्य।
		मेन गेट का जीणोद्धार एवं साइड की दीवार का निर्माण कार्य।
		आइशोलेसन पाण्ड के पानी निकास हेतु पाइप लाइन डलवाई/चैम्बर बनवाई कार्य।
		घड़ियाल फेन्ड के प्रयोगार्थ कैमरा क्य एवं सी.सी.टी.वी. कैमरा क्य जानवरों आदि के मूवमेंट हेतु।
		गेट वाल क्य पी.वी.सी. पाइप/प्लम्बरिंग कार्य।
		विद्युत मरम्मत आदि कार्य
		घड़ियाल पुनर्वास केन्द्र, कुकरौल लखनऊ
		प्रदेश स्तरीय डॉल्फिन रेस्क्यू स्टोर की स्थापना
		Cost of Ambulance
		Modification charges
		General Rescue Equipments
		Vehicle Shed (15X18 ft)
		Recurring Cost
		Medical & Chemical Supply
		Petrol Oil and Lubricants
		Training workshop
		Wages
		Ambulance Driver*
		Caretaker*
		प्रदेश स्तरीय डॉल्फिन रेस्क्यू स्टोर की स्थापना
		वन संरक्षक, लुप्तप्राय, उ०प्र० लखनऊ

259

Establishment and Operation of rescue Center.

क्र०सं०	प्रभाग का नाम	प्रस्तावित कार्य		
1	2	3		
1	मेरठ	Cost of Rescue center building works		
		Total		
		Cost of Type Residence building works		
		Type-I (4 nos Units)		
		Type-II (1 nos Units)		
		Type-IV (1 nos Units)		
		Total		
		Grand Total		
		GST @ 12%		
		Contingencies		
Purchase of rescue equipment (LS)				
मेरठ				
2	पीलीभीत टाइगर रिजर्व, पीलीभीत	Cost of Rescue Center building works		
		Total		
		Cost of Type residence building works		
		Type - I (4 Nos units)		
		Type - II (1 Nos units)		
		Type - IV (1 Nos units)		
		Total		
		Grand Total		
		GST @ 12%		
		Purchase of Rescue Equipments (LS)		
		Total		
		Orsay		
		पीलीभीत टाइगर रिजर्व, पीलीभीत		
		3	चित्रकूट	Cost of Rescue Center building works
Total				
Cost of Type residence building works				
Type - I (4 Nos units)				
Type - II (1 Nos units)				
Type - IV (1 Nos units)				
Total				
Grand Total				
GST @ 12%				
Contingencies @ 1%				
Purchase of Rescue Equipments (LS)				
चित्रकूट				
चित्रकूट				265

क्र०सं०	प्रभाग का नाम	प्रस्तावित कार्य
1	2	3
4	सोहगीबरवा वन्यजीव, प्रभाग, महाराजगंज	Cost of Rescue Center building works
		Total
		Cost of Type residence building works
		Type - I (4 Nos units)
		Type - II (2 Nos units)
		Type - IV (1 Nos units)
		Others Works
		Total
		Grand Total
		GST @ 12%
		Contigencies
		Add Labour cess 1%
		Purchase of Rescue Equipments (LS)
	सोहगीबरवा वन्यजीव, प्रभाग, महाराजगंज	

(261)

Forest division wise details of Strengthening of forest roads

क्र०सं०	प्रभाग का नाम	रैंज का नाम	आवृद्धादित ब्लॉक/कक्ष का नाम	वन मार्ग का नाम	भू-निर्देशांक (अक्षांश एवं देशांतर)	मार्ग की लम्बाई किमी०
1	2	3	4	5	6	7
1	अमेठी	मुठखाना	कादूबला वन ब्लॉक	कादूबला वन ब्लॉक	N 26 24.083' E 81 44.686'	8.05
		मुठखाना	खैमगऊ वन ब्लॉक	किशनी वन ब्लॉक	N 26 36.099' E 81 38.925'	0.50
		मुठखाना	गाईनऊ वन ब्लॉक	नादी वन ब्लॉक	N 26 35.002' E 81 39.760'	0.65
		मुठखाना	सखरपुर वन ब्लॉक	खैमगऊ वन ब्लॉक	N 26 37.869' E 81 36.799'	1.00
		मुठखाना	पाली वन ब्लॉक	मीनगाँव वन ब्लॉक	N 26 39.919' E 81 33.791'	1.50
		मुठखाना	सूर्यगऊ वन ब्लॉक	टिकरी वन ब्लॉक	N 26 29.309' E 81 23.199'	0.50
		मुठखाना	नादी वन ब्लॉक	बकमनहा वन ब्लॉक	N 26 29.309' E 81 23.199'	0.50
		मुठखाना	किशनी वन ब्लॉक	मोहिया चुन्तिया वन ब्लॉक	N 26 31.960' E 81 21.294'	0.40
		मुठखाना	मीनगाँव वन ब्लॉक	रावतिया नहार वन ब्लॉक	N 26 27.180' E 81 24.120'	0.50
		तिलोई	टिकरी वन ब्लॉक	जैहटा कसरहा वन ब्लॉक	N 26 26.210' E 81 24.140'	0.30
		तिलोई	बकमनहा वन ब्लॉक	राजापुर हलीन वन ब्लॉक	N 26 25.707' E 81 25.264'	0.30
			अमेठी			
2	गोण्डा	सादुल्लानगर	नददी कक्ष सं०-1 प 3	नददी कक्ष सं०-3 से जाफरपुर नददी कक्ष सं०-1 तक	N 27°02'52.5" E 082°22'56.3"	10.00
			चमलपुर 4, 6, 5वीं प 6	चमलपुर कक्ष सं०-4 से चमलपुर कक्ष सं० 5 प 5 वीं तथा 6 तक	N 27°00'30.2" E 082°27'08.6"	10.00
			सीताशमपुर 1ए, 1बी	सीताशमपुर 1 ए से 1 बी तक	N 27°09'48.8" E 082°29'15.3"	5.00
			ऐलनपुर 1	ऐलनपुर 1 ऐलनपुर 1 तक	N 27°02'56.8" E 082°18'26.1"	5.00
			रामपुर 2, 3, 4	रामपुर कक्ष सं०-2 से रामपुर कक्ष सं०-3 प 4 तक	N 27°09'43.3" E 082°26'37.8"	5.00
			भरतपुर 3, 2ए, 4	ग्राम हुनीनाबाद भन्ट से भरतपुर कक्ष सं०-3 प 2ए एए कक्ष सं०-4 सीमा तक	N 27°12'29.6" E 082°24'22.6"	5.00
			कुकरनगर 2	ग्राम घाँसीघाट से महाराजगंज भन्ट कुकरनगर कक्ष सं०-2 से कुकरनगर कक्ष सं०-2 तक	N 27°00'24.1" E 082°30'08.0"	7.00
			कुर्वाणा	शिवगढ	शिवगढ बीट वन मार्ग	N 27°24'14.23" E 082°03'53.08"
		महराजगंज		महराजगंज प्रथम बीट मार्ग	N 27°20'09.25" E 082°10'48.93"	3.00
		महराजगंज		महराजगंज द्वितीय बीट मार्ग	N 27°19'56.73" E 082°10'51.74"	5.00
		दुलिनपुर		दुलिनपुर प्रथम बीट मार्ग	N 27°21'38.08" E 082°08'33.16"	4.00
		दुलिनपुर		दुलिनपुर द्वितीय बीट मार्ग	N 27°22'01.76" E 082°08'31.16"	3.00
		चंदना		चंदना बीट मार्ग	N 27°18'33.41" E 082°11'53.22"	4.00
		उत्तरीला	राजापुरघारी	राजापुरघारी कक्ष सं०-3	N 27°19'36.5" E 082°16'13.3"	0.80

262

क्र.सं०	प्रभाग का नाम	रैंज का नाम	आच्छादित ब्लाक/कक्ष का नाम	दल मार्ग का नाम	भू-निर्देशांक (अक्षांश एवं देशांतर)	मार्ग की लम्बाई किमी०
1	2	3	4	5	6	7
		राजापुरभारी	राजापुरभारी कक्ष सं०-२	राजापुरभारी कक्ष सं०-२	N 27°19'25.4" E 082°16'37.7"	1.00
			राजापुरभारी कक्ष सं०-४	राजापुरभारी कक्ष सं०-४	N 27°18'45.5" E 082°17'00.2"	0.80
			राजापुरभारी कक्ष सं०-७	राजापुरभारी कक्ष सं०-७	N 27°18'45.5" E 082°17'00.2"	0.90
		रेहरा	पिपरा-४	पिपरा कक्ष सं०-४ (समयमान से रक्षण कार्य तक)	N 27°06'59.0" E 082°17'30.9"	2.50
			पिपरा-४	पिपरा कक्ष सं०-४ से बहेवा तक	N 27°07'09.3" E 82°17'32.09"	1.50
			पिपरा-४	पिपरा कक्ष सं०-३ से बिदा जीम तक	N 27°07'03.07" E 082°17'34.05"	2.50
			पिपरा-४	पिपरा जीम से रक्षण कार्य तक पिपरा कक्ष सं०-४ तक	N 27°07'04.08" E 082°17'38.01"	1.50
			पिपरा-३, ४	पिपरा कक्ष सं०-३ व ४ के मध्य वन सीमा के अंदर	N 27°07'12.0" E 82°17'56.6"	2.00
			पिपरा-४	सैरिया द्वितीय बीट सारदा से पिपरा कक्ष सं०-४ सारदा तक	N 27°07'24.6" E 082°17'39.2"	4.00
			टिकरी	रामगढ़-15	रामगढ़ कक्ष सं०-15 से मोहनघाट तक	N 26°58'14.60" E 082°16'17.7"
		बुटहनी		बुटहनी पुल से सनकरवाडी तक	N 26°59'25.7" E 082°16'92.5"	2.50
		बुटहनी		बुटहनी पुल से छ. मोहानी तक	N 26°59'20.3" E 082°15'92.5"	2.50
		ऊटघाट, मनेशपुर		ऊटघाट से मनेशपुर वन सीमा चौकी तक	N 26°58'19.8" E 082°11'41.9"	3.00
		ऊटघाट, लक्ष्मणपुर		ऊटघाट से लक्ष्मणपुर गांव तक	N 26°57'55.5" E 082°11'21.05"	1.00
		रामगढ़		रामगढ़ घाट से 100 फुट निकासार्थ	N 26°57'21.9" E 082°17'26.05"	3.00
		असरकामावाड		असरकामावाड बीट से मुख्य मोटर रोड से जम्बहा पुल तक	N 27°00'93.3" E 082°30'63.57"	3.00
		गनीपुर		सरकारवाडी से गनीपुर वन सीमा चौकी तक	N 27°58'35.5" E 082°18'16.8"	6.00
		रामगढ़-12 व 13		रामगढ़ कक्ष सं०-12 व 13 के बीच	N 26°57'21.9" E 082°17'26.5"	3.00
		रामगढ़-13 व 15		रामगढ़ कक्ष सं०-13 व 15 के बीच	N 26°57'54.8" E 082°19'18.7"	1.00
			छ. मोहानी से डैलाघाट तक	N 26°59'04.8" E 082°17'59.6"	4.00	
	गोण्डा				120.50	
3	बहराइच	चकिया	ब०क०सं० 10, 12 व 13	पंचशतिका से वन विभाग भवन तक	28°02'35.4"N , 81°27'11.0"E	4.00
		चकिया	ब०क०सं० 10, 12	मरदा चौकी से वन विभाग भवन तक	28°04'21.3"N , 81°28'08.5"E	5.00
		चकिया	ब०क०सं० 9, 10, 12	बाबू टकली से वन विभाग भवन तक	28°03'39.6"N , 81°29'14.2"E	3.00
		चकिया	ब०क०सं० 5 व 9	वन विभाग भवन बिल्डिंग से 43 तक	28°04'55.1"N , 81°23'38.1"E	2.00
		चकिया	ब०क०सं० 5 व 6	पंचशतिका से वन विभाग भवन तक	28°05'43.2"N , 81°27'27.4"E	5.00
		चकिया	ब०क०सं० 2, 3, 5 व 6	लाम्बी चौकी से पंचशतिका तक	28°06'10.1"N , 81°28'41.3"E	3.00
		चकिया	ब०क०सं० 5	पंचशतिका से चकिया माला मन्दिर तक	28°05'18.8"N , 81°27'02.1"E	2.00
		चकिया	ब०क०सं० 2 व 3	पंचशतिका से चकिया चौकी तक	28°07'56.7"N , 81°26'28.1"E	5.00
		चकिया	ब०क०सं० 2 व 3	लाम्बी चौकी से बलदेवीन चौकी पास तक	28°06'10.1"N , 81°28'41.7"E	5.00

263

क्र.सं०	प्रभाग का नाम	रेंज का नाम	आन्वयित ब्लॉक/कक्ष का नाम	वन मार्ग का नाम	पू.-निर्देशांक (अक्षांश एवं देशांतर)	मार्ग की लम्बाई किमी०
1	2	3	4	5	6	7
		चकिया	घण्टासं० 5 व 6	सीतामता से चौसड़का तक	28°05'43.6"N , 81°27'27.8"E	2.00
		चकिया	घण्टासं० 4, 8 व 10	सगवा बंध से सर्रा नदी चौकी तक	28°05'59.3"N , 81°25'30.8"E	3.00
		चकिया	घण्टासं० 6, 7, 8 व 10	सगवा बंध से वन विभाग भवन तक	28°05'27.1"N , 81°27'08.1"E	4.00
		चकिया	घण्टासं० 8, 10 व 12	खड़ैवागीव से चकिया गांव मन्दिर तक	28°05'20.2"N , 81°27'02.7"E	6.00
		चकिया	घण्टासं० 12	बरगद तख्ती से बरगद चौसड़ तक	28°03'00.3"N , 81°28'20.4"E	3.00
		चकिया	घण्टासं० 12	बरगद चौसड़ से तिलीवाघाट तक	28°03'00.5"N , 81°28'20.5"E	3.00
		अब्दुल्लागंज	कक्ष सं० 8, 8, 9 व 14	खैरानिया वन रक्षक चौकी से वन विभाग भवन तक	27°57'03.1"N , 81°39'50.7"E	4.00
		अब्दुल्लागंज	कक्ष सं० 1, 8, 8 व 14	शिसैया बज्जीगीव से मुगीपुरा पिलर सं० 28 तक	27°59'37.5"N , 81°38'37.6"E	8.00
		अब्दुल्लागंज	कक्ष सं० 2, 3, 4, 6, व 7	अब्दुल्लागंज वन विभाग भवन से सगतलिया तक	27°59'20.7"N , 81°41'24.7"E	5.00
		अब्दुल्लागंज	कक्ष सं० 1, 2, 4, व 5	छाराडका से पिलर सं० 23-24 के नक्य	27°59'30.2"N , 81°39'58.2"E	3.00
		अब्दुल्लागंज	कक्ष सं० 9, 10-12 व 13	अब्दुल्लागंज वन विभाग भवन से निम्नहारा तक	27°57'03.1"N , 81°39'50.7"E	4.00
		अब्दुल्लागंज	कक्ष सं० 11	बर्दा कंसं० 11 के पूर्व छोर से इटहवा तक	27°54'23.5"N , 81°41'42.6"E	3.00
		अब्दुल्लागंज	कक्ष सं० 7, 10 व 11	अब्दुल्लागंज वन विभाग भवन से बर्दा 11 पूर्वी तीरा	27°57'03.1"N , 81°39'50.7"E	5.00
		अब्दुल्लागंज	कक्ष सं० 7, 10 व 11	संभरघाट से अठमढ़वा तक	27°55'38.3"N , 81°40'22.9"E	4.00
		अब्दुल्लागंज	कक्ष सं० 3 व 7	छाराडका से फूलदेकरा तक	27°57'37.4"N , 81°39'54.7"E	3.50
		अब्दुल्लागंज	कक्ष सं० 1 व 2	सगतलिया थार्डर चौकी से पिलर सं० 26 तक	27°59'37.5"N , 81°38'37.6"E	5.50
		अब्दुल्लागंज	कक्ष सं० 1 व 5	छाराडका से मुगीपुरा थार्डर चौकी तक	27°59'33.7"N , 81°39'66.7"E	4.00
		अब्दुल्लागंज	कक्ष सं० 7 व 10	बर्दा कंसं० 10 से बर्दा कंसं० 7 तक	27°54'23.5"N , 81°41'42.6"E	2.50
		रूपईडीहा	घण्टासं० 16, 17, 18 व 1 व 2	चकिया रोड गौड़ से अटहवा चौकी	28°02'14.9"N , 81°31'32.2"E	6.00
		रूपईडीहा	घण्टासं० 1 व 10 व 11	बोरलिकिया से कार्रिंगगीव चौकी	28°01'50.6"N , 81°31'12.5"E	2.00
		रूपईडीहा	गल्लिनिया कंसं० 1	सोपबवा तिरहासे सोपबवा चौकी	28°01'47.4"N , 81°30'33.7"E	1.00
		रूपईडीहा	चकिया कंसं० 14, 16 व 17	चकिया रोड चैरियन से चार नदी तक	28°02'07.8"N , 81°31'54.8"E	10.00
		रूपईडीहा	चकिया कंसं० 11 व 15	चौसड़का से चकशीगीव थार्डर चौकी पिलर सं० 38 तक	28°03'04.7"N , 81°30'10.6"E	3.00
		रूपईडीहा	चकिया कंसं० 14	चकिया रोड से शिवपुर मोहरनिया थार्डर पिलर सं० 35 तक	28°02'11.7"N , 81°31'42.3"E	3.00
		रूपईडीहा	चकिया कंसं० 16 व 17	चौसड़का से गौड़ मुहान तक	28°03'04.5"N , 81°30'10.5"E	3.00
	बहराइच					134.50
4	श्रावस्ती	मिनगा	मिनगा कक्ष सं० 38-39	गांधी वन रक्षक चौकी से कुत्ता लाइन केन पुल तक	27°44'54.0 81°57'03.0	13.20
		मिनगा	मिनगा कक्ष सं० 38-40	गांधी वन रक्षक चौकी से बन्सवाडी गंज तक	27°45'52.0 81°55'59.0	3.60
		मिनगा	मिनगा कक्ष सं० 38-41	गांधी वन रक्षक चौकी से भयपुरा से राम प्रसाद पुरवा तक	27°42'48.0 81°58'14.0	18.40

264

क्र०सं०	प्रभाग का नाम	रेंज का नाम	आधारित ब्लॉक/कक्ष का नाम	वन मार्ग का नाम	यू-निर्देशांक (अक्षांश एवं देशांतर)	मार्ग की लम्बाई किमी०
1	2	3	4	5	6	7
		मिनगा	मिनगा कक्ष संख्या-22	वनशाली गज से चटखवा चौकी तक	27°43'4.64 81°56'3.67	5.00
		मिनगा	मिनगा कक्ष संख्या-19-20	मिनगा कक्ष संख्या 19 से मिनगा कक्ष संख्या 20 तक	27°43'2.56 81°57'2.79	3.50
		मिनगा	मिनगा कक्ष संख्या-22	शम मगर से वनशालीगज तक	27°46'34.2 81°57'34.7	9.60
		मिनगा	मिनगा कक्ष संख्या-19-20	लौनिधनपुरवा से चटखवा गांध तक	27°43'10.8 81°56'17.3	3.50
		मिनगा	मिनगा कक्ष संख्या-34	टटरा चटखवा मिनगा कक्ष संख्या 34 से मगर	27°42'27.0 81°58'04.0	2.80
		मिनगा	मिनगा कक्ष संख्या-31	वनशालीगज से गंभी चौकी तक	27°45'35.0 81°54'34.0	4.00
		मिनगा	मिनगा कक्ष संख्या-45	गुजरा वन विभाग वन परिहार से इण्टरलॉकिंग	27°44'55.0 81°57'02.1	0.50
		मिनगा	मिनगा कक्ष संख्या-37	वनकटवा वन विभाग वन परिहार से इण्टरलॉकिंग	27°43'2.56 81°57'2.79	0.50
		ककरदरी	मिनगा कक्ष संख्या-32	वाली से ककरदरी वन विभाग वन कक्ष इण्टरलॉकिंग	27°52'63.8 81°49'21.8	0.80
		ककरदरी	मिनगा कक्ष संख्या-37	रेट हाउस रोड से ककरदरी क्षेत्रीय वनाधिकारी कार्यालय तक इण्टरलॉकिंग	27°50'56.7 81°51'15.6	0.20
		ककरदरी	मिनगा कक्ष संख्या-10	जगदीशपुर रोड से मरवा वन विभाग वन	27°50'32.2 81°51'22.6	0.50
		ककरदरी	मिनगा कक्ष संख्या-9	शारीलालगज दक्षिणी वन कक्ष चौकी	27°47'59.1 81°53'24.7	0.50
		ककरदरी	मिनगा कक्ष संख्या-12 व 16	शाहपुर से भरवा बेलगारिया गांवही तक	27°48'34.8 81°53'48.1	6.50
		हरदत्तनगर	अवसासनकुण्डी	वन कक्ष चौकी अवसासनकुण्डी से नैलाही पुल तक	27°49'31.4 81°43'00.3	4.00
		हरदत्तनगर	अवसासनकुण्डी	दुर्गापुरवा से मनवरिया भोज तक	27°50'45.3 81°41'48.4	5.00
		हरदत्तनगर	सुजागडीह	चटखवा गांध से नानागा रोड से चौकीकोह तक	27°47'55.2 81°43'42.3	8.00
		हरदत्तनगर	सुजागडीह	प्रभागीय कार्यालय फासोनी रेंज कार्यालय परिहार से इण्टरलॉकिंग	27°46'55.8 81°43'35.9	2.00
	श्रावस्ती					92.10
5	शाहजहाँपुर	खुटार		अशोका नाथ मंदिर से गण्डनपुर गाँव तक	N 28 23 19.7 E 80 8 05.6	3.00
		खुटार		पूरनपुर कुरैया से गिरवा गाँव तक	N 28 23 36.8 E 80 8 18.6	2.50
		खुटार		पूरनपुर कुरैया से विपरिका मोड़ तक	N 28 22 59.0 E 80 8 17.7	2.50
		खुटार		हरदत्तपुर वन ब्लॉक 1 से हरदत्तपुर 4 तक	N 28 17 06.7 E 80 15 07.17	3.00
		खुटार		फलेपुर केरा गाँव से कठिना नदी तक	N 28 10 42.9 E 80 17 02.3	3.00
		खुटार		मिनामी बावपुर निक मार्ग से भीखमपुर तक	N 28 18 25.0 E 80 19 25.8	1.00
		खुटार		लपती से फहादपुर तक	N 28 17 34.5 E 80 19 16.6	1.00
		खुटार		जनागवपुर से बरौना जग नवापुर तक	N 28 06 39.3 E 80 10 36.9	1.00
		खुटार		वित्तिन्दापुर वन चौकी से प्रताप घाट तक	N 28 16 00.7 E 80 09 34.3	4.00
		खुटार		वित्तिन्दापुर वन चौकी से बाराग तांदपुर तक	N 28 16 19.0 E 80 11 41.0	1.50

क्र०सं०	प्रभाग का नाम	रेज का नाम	आच्छादित ब्लाक/कक्ष का नाम	वन मार्ग का नाम	भू-निर्देशांक (अक्षांश एवं देशांतर)	मार्ग की लम्बाई किमी०
1	2	3	4	5	6	7
		खुटार	—	भुजानपुर वन चौकी से अक्षयसर माथ मन्दिर तक	N 28 22 963 E 80 08 962	1.00
		शाहजहाँपुर	—	उपरोलिया रैलवे स्टेशन से पड़रु जिकन्दरपुर तक कल्या मार्ग	N 27 82 350 E 80 0 57,80	1.20
	शाहजहाँपुर					24.70
6	बिजनौर	अमानगढ़ टाईगर रिजर्व	मकोनिया गेट से कक्ष संख्या-17 का तिराज	मकोनिया-अमानगढ़	N 29° 20' 40.4" E 78° 48' 05.0" N 29° 22' 10.6" E 78° 50' 15.4"	5.00
		अमानगढ़ टाईगर रिजर्व	अमानगढ़ से फक्कड़ घोरामा	अमानगढ़ से फक्कड़ घोरामा	N 29° 21' 40.9" E 78° 50' 57.7" N 29° 25' 25.8" E 78° 52' 45.5"	8.00
		अमानगढ़ टाईगर रिजर्व	बनेली नदी से खौटीरो नदी	बनेली नदी से खौटीरो नदी	N 29° 25' 59.9" E 78° 51' 45.0" N 29° 24' 39.0" E 78° 51' 45.0"	3.00
		अमानगढ़ टाईगर रिजर्व	अमानगढ़ से कंहरपुर गेट	अमानगढ़ से कंहरपुर गेट	N 29° 21' 40.9" E 78° 50' 57.7" N 29° 23' 19.1" E 78° 49' 23.8"	3.00
		अमानगढ़ टाईगर रिजर्व	जीरो पौइन्ट से कक्ष संख्या-15	जीरो पौइन्ट से कक्ष संख्या-15	N 29° 22' 42.3" E 78° 49' 28.0" N 29° 21' 12.5" E 78° 48' 49.6"	4.00
		बिजनौर	जकंदरपुर जलसंधत वन ब्लाक	कंदरपुर जलसंधत वन ब्लाक	N 29° 20' 51.0" E 78° 04' 50.0"	5.00
		बिजनौर	घाशनगर वन ब्लाक	घाशनगर वन ब्लाक	N 29° 15' 24.0" E 78° 06' 32.0"	8.00
		बिजनौर	मोहनपुर वन ब्लाक	मोहनपुर वन ब्लाक	N 29° 31' 43.0" E 78° 00' 50.0"	4.00
		चौदपुर	दक्षिणाना वन ब्लाक	दक्षिणाना वन ब्लाक	N 29° 05' 55.0" E 78° 05' 91.0"	5.00
		चौदपुर	रहमानपुर वन ब्लाक	रहमानपुर वन ब्लाक	N 29° 06' 18.0" E 78° 08' 01.0"	5.00
		चौदपुर	सलेमपुर वन ब्लाक	सलेमपुर वन ब्लाक	N 29° 11' 29.0" E 78° 08' 90.0"	5.00
		धामपुर	रैनी वन ब्लाक	रैनी वन ब्लाक	N 29° 10' 01.0" E 78° 38' 58.0"	5.00
	बिजनौर					60.00
7	रामपुर	बिलासपुर	दण्डिया कक्ष सं० 4	दण्डिया-मुशरफगंज मार्ग	N-28 52 10.44" E-79 17 09.65"	1.50
		बिलासपुर	दण्डिया कक्ष सं० 4 व 5	खाना चौकी-ज्वाहरत मार्ग	N-28 51 35.87" E-79 17 39.74"	1.50
		बिलासपुर	दण्डिया कक्ष सं० 4 व 5	खाना चौकी-गूजर मार्ग	N-28 50 46.37" E-79 17 58.72"	1.50
		बिलासपुर	दण्डिया कक्ष सं० 4 व 5	गूजर-मुशरफगंज मार्ग	N-28 50 00.64" E-79 18 15.45"	1.50
		बिलासपुर	दण्डिया कक्ष सं० 4 व 5	ज्वाहरत-मुशरफगंज मार्ग	N-28 49 17.03" E-79 18 36.75"	2.00
		बिलासपुर	दण्डिया कक्ष सं० 1	मुशरफगंज-अनुज चौधराला मार्ग	N-28 51 37.59" E-79 18 02.45"	2.00
		बिलासपुर	दण्डिया कक्ष सं० 1	अहमदा चौकी से बाया मार्ग	N-28 51 25.35" E-79 18 47.10"	2.00

क्र०सं०	प्रभाग का नाम	रैंज का नाम	आच्छादित ब्लॉक/उपस का नाम	वन मार्ग का नाम	सू-निर्देशांक (अक्षांश एवं देशांतर)	मार्ग की लम्बाई किमी०
1	2	3	4	5	6	7
		बिलासपुर	इण्डिया ब्लॉक सं० 1	अहरोला चौकी से ज्यारस तक मार्ग	N-28 50 25.01" E-79 18 33.68"	1.50
		बिलासपुर	इण्डिया ब्लॉक सं० 2	मिरसघाट से जलुवा पीधशाला मार्ग	N-28 49 53.50" E-79 18 51.15"	2.00
		स्वार	पीपली कब सं० 2 व 3	अच्छावाला-पीपली चौकी मार्ग	N-29 01 56.59" E-78 58 27.20"	2.00
		स्वार	पीपली कब सं० 4, 12, 5, 11, 9, 6, 8 व 7	पीपली चौकी-आरोनगर चौकी मार्ग	N-29 01 48.74" E-78 58 50.97"	8.00
		स्वार	पीपली कब सं० 9, 11 व 10	अम्बरपुर चौक-अम्बरपुर चौकी मार्ग	N-29 01 59.48" E-78 58 38.96"	5.00
		स्वार	पीपली कब सं० 12	सन्तानन कोरहा-रीदनगर मार्ग	N-29 02 06.14" E-78 58 38.24"	2.00
		स्वार	पीपली कब सं० 2 व 12	पीपली चौकी-नगी मार्ग	N-29 02 02.44" E-78 58 32.62"	2.50
	रामपुर					35.00
8	नजीबाबाद	कोडिया	जाफराबाद-नयनावाली मार्ग	जाफराबाद-नयनावाली मार्ग	N 29-41-55, E 078-26-23	5.00
		कोडिया	जाफराबाद-लालकाला मार्ग	जाफराबाद-लालकाला मार्ग	N 29-42-36, E 78-24-42	3.00
		कोडिया	सीमवाली पुल-गुलातवाली मार्ग	सीमवाली पुल-गुलातवाली मार्ग	N29-44-57.5, E78-18-42.8	0.50
		कोडिया	हल्दुवाला चौकी-घडियवाली मार्ग	हल्दुवाला चौकी-घडियवाली मार्ग	N29-44-24.6 E78-17-46.3	25.00
		कोडिया	घडियवाली-उष्करांत मार्ग	घडियवाली-उष्करांत मार्ग	N29-45-22.2, E78-19-44.5	8.00
		कोडिया	सीमवाली पुल-गुलातवाली चौकी	सीमवाली पुल-गुलातवाली चौकी	N29-45-29.9, E78-19-38.4	15.00
		कोडिया	जाफराबाद से वन विश्रम गूट मार्ग	जाफराबाद से वन विश्रम गूट मार्ग	N 29-43-36, E 78-23-42	1.00
		बदापुर	बदापुर 11	कडी रोड से मोलखण्ड	N29-45-29.9, E78-19-38.4	5.00
		बदापुर	बदापुर 12 से बदापुर 4	विजयसिंहपुर से खींचडा	N29-45-30.9, E78-19-27.8	8.00
		बदापुर	बदापुर 4 से बदापुर 1	खींचडा से बगनला	N29-45-41.8, E78-19-25.0	7.00
		साबुवाला	काशीवाला से बाघटावर	काशीवाला से बाघटावर	N29-45-42.9, E78-19-19.1	4.00
		साबुवाला	बाघटावर से मरवर	बाघटावर से मरवर	N29-41-14.6, E78-17-49.8	6.00
		साबुवाला	बाघटावर से इनामपुर	बाघटावर से इनामपुर	N29-41-16.9, E78-17-50.4	8.00
		साबुवाला	काशीवाला से मरपुरी चौकी तक	काशीवाला से मरपुरी चौकी तक	N29-42-17.3, E78-17-52.3	6.00
	नजीबाबाद					101.50
9	झौंसी	गुरसराय	मौलीकटय	मौलीकटय वन मार्ग	N 25°33'25.10" E 079°23'00.50"	2.00
		गुरसराय	गुड	गुड वन मार्ग	N 25°26'47.30" E 079°20'09.20"	2.00
		मकरानीपुर	लहवूरा	लहवूरा वन मार्ग	N 25°19'59.50" E 079°16'29.20"	2.00
		मकरानीपुर	नयागाँव	नयागाँव वन मार्ग	N 25°16'38.20" E 079°15'25.60"	3.00
		मकरानीपुर	किरासी	किरासी वन मार्ग	N 25°16'37.48" E 079°50'14.38"	5.00
		बबीना	हुणवा	हुणवा वन मार्ग	N 25°12'18.00" E 078°31'05.90"	4.00
		बबीना	शंकर	शंकर वन मार्ग	N 25°10'45.60" E 078°29'31.20"	2.50
		बबीना	नौहरा	नौहरा वन मार्ग	N 25°08'28.10" E 078°26'28.60"	1.50
	झौंसी					22.00

क्र.सं०	प्रभाग का नाम	रेज का नाम	आच्छादित ब्लाक/कक्ष का नाम	वन मार्ग का नाम	गू-निर्देशांक (अक्षांश एवं देशांतर)	मार्ग की लम्बाई किमी०
1	2	3	4	5	6	7
10	ललितपुर	ललितपुर	घोंजरी	घोंजरी-एण्डोरे मार्ग	N-24°25'07.80" E-078023°31.30"	5.00
		ललितपुर	हरसारी	हरसारी-डोगरा बाग्य गण्ट	N-24°28'31.10" E-078022°58.00"	19.31
		ललितपुर	रैपुरा	रैपुरा-देवगढ़ मार्ग	N-24°31'28.50" E-078017°46.01"	5.43
		ललितपुर	घोत	घोत-पठरई मार्ग	N-24°25'44.00" E-078020°03.10"	12.56
		गौना	उमरिया गौना, रामदा, महोली	बम्हीरी चौघाहे से अला मार्ग	N-24°25'46.10" E-078025°50.50"	8.00
		बार	टोकी	वन विश्राम गृह बार से टोकी वन ब्लाक मार्ग	N-24°51'24.40" E-078034°45.46"	3.00
		मझावरा	डनगना	डनगना से गौदरा	N-24°14'37.99" E-078046°24.14"	5.00
		मझावरा	घोरीसागर	घोरीसागर से पापडा बाग्य लखनजर	N-24°16'44.40" E-078052°43.70"	22.53
		मझावरा	डनगना	डनगना से पापडा	N-24°15'06.80" E-078046°21.70"	6.43
		मझावरा	घोरीसागर	घोरीसागर से गिचर	N-24°18'18.70" E-078054°49.70"	12.82
		मझावरा	लखनजर	लखनजर से पापडा	N-24°15'24.25" E-078052°42.44"	5.00
	ललितपुर					105.08
11	चित्रकूट	मानिकपुर	चूल्ही	मानिकपुर से महिलापुरवा, चूल्ही होकर	N25 03 57.20 E81 03 55.80	18.00
		मानिकपुर	चूल्ही	मानिकपुर से मारकुण्डी, चूल्ही होकर	N24 59 42.17 E80 51 22.02	22.50
		कर्वी	बहिलपुरवा	बहिलपुरवा से गिगरिया	N25 08 12.30 E80 59 48.40	9.70
		कर्वी	कोल्हादहिया	बहिलपुरवा से नटवर कोल्हादहिया कां०-14 कोल्हादहिया होकर कर्वी तक	N25 11 27.7 E80 57 32.1	16.30
		मारकुण्डी	दररी, टिकरिया	दररी से टिकरिया कां०-7 अनसवाती होकर	N25 05.479 E80 53.003	10.00
		मारकुण्डी	दररी	दररी से अणुसुडग	N25 05.125 E80 53.065	4.00
		कर्वी	कोल्हादहिया	गिगरिया से रियर से कोल्हादहिया वन ब्लाक चौकी तक	N25 04.542 E80 44.151	4.00
		बरगढ़	पनहाई	मानिकपुर से कलाधिहा वन ब्लाक पनहाई होकर	N25 11.506 E81 26.105	10.00
		रैपुरा	कपुरी, खजुरिया	कपुरी से सिंहपुर व खजुरियातक	N25 15.413 E81 09.458	5.00
	चित्रकूट					99.50
12	महोबा	महोबा	सोली	सोली-डाली	N 25° 18' 44.43" E 079° 59' 5.08"	3.00
		महोबा	सिजहरी	सिजहरी-वरा	N 25° 13' 12.01" E 079° 47' 46.5"	2.00
		महोबा	सिजहरी	सिजहरी-विलती	N 25° 13' 47.05" E 079° 47' 10.1"	4.50

क्र.सं.	प्रभाग का नाम	रैंज का नाम	आच्छादित ब्लॉक/पक्ष का नाम	वन मार्ग का नाम	भू-निर्देशांक (अक्षांश एवं देशांतर)	मार्ग की लम्बाई किमी०
1	2	3	4	5	6	7
		महोबा	दिकपाटा	मवा-दिकपाटा	N 25° 11' 4.01" E 079° 49' 11.4"	3.00
		चरखारी	सालट	सालट-चरखारी	N 25° 19' 39.38" E 079° 53' 11.82"	10.00
		चरखारी	इमलिया	इमलिया-चरखारी	N 25° 19' 01.26" E 079° 58' 43.62"	6.00
		चरखारी	स्वाका	स्वाका-टोलासोबरा	N 25° 19' 20.51" E 079° 58' 41.44"	5.00
		चरखारी	दयालपुर	इमलिया-दयालपुर	N 25° 10' 04.3" E 079° 48' 46.3"	5.00
		पनवाडी	लिलया	लिलया-स्वोडी	N 25° 13' 40.9" E 079° 46' 46.6"	10.00
		पनवाडी	सीरा	सीरा-चौका मार्ग	N 25° 12' 48.7" E 079° 47' 46.4"	4.00
		पनवाडी	गानिकी	गानिकी-करहरा	N 25° 19' 56.11" E 079° 53' 05.74"	3.00
		पनवाडी	धुई	धुई	N 25° 09' 35.07" E 079° 24' 09.57"	2.00
		पनवाडी	स्वोडी	स्वोडी-घरान नदी	N 25° 16' 59.87" E 079° 40' 01.85"	2.00
		पनवाडी	सगासा	सगासाघाट-रुपनील	N 25° 18' 55.39" E 079° 44' 72.00"	3.00
		पनवाडी	दुण्डर	दुण्डर वन स्वाका	N 25° 10' 09.35" E 079° 25' 56.74"	4.00
		पनवाडी	नोनका	नोनका-दिगाई	N 25° 16' 07.73" E 079° 39' 53.58"	3.00
		पनवाडी	सालपुर	स्वोडी-सालपुर	N 25° 16' 59.87" E 079° 40' 01.50"	1.50
		जैतपुर	करी	करी वन स्वाका मार्ग	N 25° 17' 48.39" E 079° 34' 53.88"	3.00
		जैतपुर	जैतपुर	जैतपुर-सतारी मार्ग	N 25° 19' 02.38" E 079° 34' 13.45"	6.00
		जैतपुर	कुलपहाक	कुलपहाक-इन्दीया मार्ग	N 25° 17' 42.17" E 079° 39' 19.66"	5.00
		जैतपुर	गुण्ड	गुण्ड वन स्वाका मार्ग	N 25° 16' 53.37" E 079° 39' 45.07"	2.00
		जैतपुर	बधीरा	बधीरा वन स्वाका मार्ग	N 25° 09' 35.07" E 079° 24' 09.57"	5.00
		जैतपुर	जैतपुर	जैतपुर-सुगरा मार्ग	N 25° 18' 18.98" E 079° 35' 59.55"	4.00
		जैतपुर	सतारी	जैतपुर-सतारी मार्ग	N 25° 19' 02.38" E 079° 34' 23.45"	6.00
		जैतपुर	सीगोन	सीगोन-नीगा मार्ग	N 25° 20' 30.34" E 079° 24' 10.67"	2.00
		जैतपुर	करहराडीग	करहराडीग-टिकरिया	N 25° 17' 09.40" E 079° 40' 10.41"	2.00
		जैतपुर	कुतारा	कुतारा-जड़पुरा मार्ग	N 25° 17' 23.31" E 079° 39' 34.01"	4.00
	महोबा					110.00
13	हमीरपुर	मौदहा	भिलेहटा एव बाहर	बिबीर से चौपुर तक	25 46'35.69 79 52'37.12	10.00
		मौदहा	भटवा	मौपुर से भटवा तक	25 46' 49.69 79 52' 47.25	0.07
		मौदहा	खण्डेल	खण्डेल से इचौली तक	25 33'19.52 80 08'57.49	3.40
		मौदहा	टीहर एव भुनेवा	टीहर-भुनेवा कराराय तक	25 41'40.17 79 57'41.34	2.00
		मौदहा	मुनेहटा एव न्यूरिया	मुनेहटा से न्यूरिया तक	25 39'41.15 79 57'32.02	1.20
		मौदहा	भिलेहटा	भिलेहटा मार्ग	25 45'35.48 79 54'15.90	4.00

269

क्र०सं०	प्रभाग का नाम	रेंज का नाम	आच्छादित ब्लाक/कक्ष का नाम	वन मार्ग का नाम	नू-निर्देशांक (अक्षांश एवं देशांतर)	मार्ग की लम्बाई किमी०
1	2	3	4	5	6	7
		मौदडा	बंगुरसुजुर्ग	बंगुर सुजुर्ग मार्ग	25 41'40.17 79 57'41.34	3.00
		सुमेरपुर	गतिहामक	बंगुर से गतिहामक	25 49'59.50 79 52'07.37	0.08
		सरीला	इधोरा	बोखर से इधोरा	25 51'51.62 79 35'23.95	0.09
		सरीला	कुपरा	जलालपुर से कुपरा तक	25 51'20.69 79 48'35.34	0.08
		सरीला	बण्डवा	उपरैहवा से बण्डवा	25 43'00.54 79 45'34.41	3.00
		सरीला	जिटकरी एव जगौडी	जिटकरी से जगौडी	25 54'11.57 79 37'51.22	3.00
		सरीला	खण्डीत	जलालपुर से खण्डीत	25 51'19.12 79 48'17.97	3.00
		सरीला	हरसुम्डी	खण्डीत से हरसुम्डी	25 51'37.78 79 44'32.93	2.00
		सरीला	बेयखरी	बेयखरी से जगमहर पुरवा	25 49'29.40 79 50'17.29	2.00
		राठ	मझगावा	मझगावा से लिपौरा	25 35'55.39 79 23'14.30	0.10
		राठ	सिकरीया	सिकरीया से लिपौरा	25 33'07.46 79 25'27.69	0.18
		राठ	दोलाखमाल	दोला-खमाल से गडहर	25 41'49.97 79 23'29.42	0.50
		राठ	सरगाव	सरगाव मार्ग	25 40'60.66 79 24'28.16	1.00
		राठ	जिमनी	जिमनी से बिगौरा	25 45'47.87 79 24'03.67	2.00
		राठ	चन्दगारी	जिमनी से चन्दगारी	25 45'48.78 79 24'32.98	1.60
		राठ	जिमनी	जिमनी से छटियारी	25 45'01.03 79 24'14.15	1.50
		राठ	कौवा	कौवा से रौरा	25 30'30.13 79 32'47.95	1.50
		राठ	मझगावा	मझगावा से कपौर	25 37'36.05 79 24'22.81	7.00
		राठ	मझगावा	मझगावा से कुमरई	25 37'27.26 79 23'37.28	4.00
		राठ	मौहानी	मौहानी से मतेहटा	25 35'04.80 79 25'44.58	3.00
		राठ	कुछेडा	दोला रावत से कुछेडा	25 31'22.12 79 25'27.43	2.00
		राठ	जिमनीया	जिमनीया से सुजानपुर	25 31'36.95 79 24'48.46	1.00
		हमीरपुर	बन्डपुर	बन्डपुर मार्ग	25 58'23.94 80 07'14.94	1.00
		हमीरपुर	बन्डवा	बन्डवा मार्ग	26 03'20.40 79 58'18.66	1.00
		हमीरपुर	मिथीपुर	मिथीपुर (दरदरी) मार्ग	26 05'10.32 79 56'11.88	1.00
		हमीरपुर	रानीगज	रानीगज मार्ग	25 55'05.22 79 54'51.12	1.00
		हमीरपुर	कनौटा	कनौटा मार्ग	25 57'24.12 80 05'33.30	1.00
		हमीरपुर	कनौटा	कनौटा मार्ग	25 57'20.52 80 05'39.48	1.00
		हमीरपुर	पैसाधली	पैसाधली मार्ग	25 54'29.22 79 53'39.24	1.00
		हमीरपुर	विन्डपुरी	विन्डपुरी मार्ग	25 53'22.20 79 56'15.66	4.00
		हमीरपुर	विन्डपुरी	विन्डपुरी मार्ग	25 53'18.30 79 55'52.20	2.00
		हमीरपुर	इन्दपुरी	इन्दपुरी मार्ग	25 53'07.08 79 54'43.08	3.00

क्र.सं०	प्रभाग का नाम	रेज का नाम	आच्छादित ब्लाक/कल का नाम	वन मार्ग का नाम	भू-निर्देशांक (अक्षांश एवं देशांतर)	मार्ग की लम्बाई किमी०
1	2	3	4	5	6	7
		हमीरपुर	मैती	मैती मार्ग	25 55'11.81 80 03'47.88	2.00
		हमीरपुर	पारा	पारा मार्ग	25 54'53.04 79 58'05.40	1.00
		हमीरपुर	पारा	पारा मार्ग	25 55'11.22 79 58'24.24	1.00
		हमीरपुर	कण्डीर	कण्डीर मार्ग	25 53'51.80 79 59'36.41	2.00
		हमीरपुर	पारा	पारा मार्ग	25 54'37.83 80 02'54.18	2.00
		हमीरपुर	कण्डीर	कण्डीर मार्ग	25 54'18.48 79 59'21.60	1.50
	हमीरपुर					87.80
14	द० खीरी	मोहम्मदी	दक्षिण कटना कं० 4, 5 व 6	दक्षिण कटना कं० 4 वीं दक्षिण कटना कं० 1 तक	28.02.55.00, 080.19.24.6	7.00
		मोहम्मदी	दक्षिण कटना कं० 1, 2 व 3	दक्षिण कटना कं० 3 से चैतीपुर रेस्ट हाउस	28.04.27.10, 080.19.9.5	5.00
		मोहम्मदी	दक्षिण कटना कं० 4 व 5	दक्षिण कटना कं० 5 से चैतीपुर रेस्ट हाउस	28.03.28.6 080.17.50.00	2.50
		मोहम्मदी	उत्तर कटना कं० 14	उत्तर कटना कं० 14	28.07.37.5 080.18.26.7	5.00
		मोहम्मदी	विशोखर कं० 1	विशोखर कं० 1	27.56.16.5 080.15.41.70	2.50
		मोहम्मदी	विशोखर कं० 4	विशोखर कं० 4	827.56.20.40 080.25.11.70	1.00
		मोहम्मदी	विशोखर कं० 4 व 5	विशोखर कं० 4 व 5	27.55.51.00 080.24.26.00	3.00
		मोहम्मदी	दक्षिण कटना कं० 14 व 15	दक्षिण कटना कं० 14 व 15	28.01.38.7 080.21.23.1	2.50
		मोहम्मदी	दक्षिण कटना कं० 14	दक्षिण कटना कं० 14	28.05.9.2 080.20.0.2	2.00
		मोहम्मदी	दक्षिण कटना कं० 13 व 10	दक्षिण कटना कं० 13 व 10	28.01.17.7 080.20.19.8	8.00
	द० खीरी					38.50
15	मिर्जापुर	वीरजापुर	टाण्डा, दुबार	टाण्डा-दुबार	25.144758] 82.535324	7.00
		पटेहरा	महादेव, दुबार	महादेव -- दुबार	24° 52' 39.92" 082° 26' 54.75"	10.40
		लालगंज	करनपुर, अमोई	करनपुर -- अमोई	25° 03' 58.2" 082° 28' 71.3"	17.60
		ब्रह्मगंज	शुभ शधुनाथ सिंह, मन्जारी, सींगगढ़ा	हरा-चौरा-बंजारी-ब्रह्मगंज	24.875913 82.169843	77.60
		गडिहान	सरसो, सुकृत, चौराडीह	कुनबियागंज-सरसो-सुकृत	25° 58' 455" 082° 29' 141"	52.20
		गडिहान	कोटवा, दाती	कोटवा-दाती	25° 00' 04.91" 082° 37' 17.30"	3.00
		गडिहान	सरसो	ननरा-सरसो	24° 54' 15.88" 082° 47' 01.00"	7.20
		लालगंज	बेला, बहुती	बेला- बहुती	24° 58' 54.9" 082° 34' 11.4"	12.00
		सुकृत	भवानीपुर, सरसो, सुकृत	भवानीपुर-सरसो-सुकृत	24° 56' 058" 082° 51' 649"	2.00
	मिर्जापुर					189.00
16	ओबरा	ओबरा	सापरदह-7	विजुल चौधराला मार्ग	N 24 21 11, E 82 50 10	3.00
		ओबरा	सेमरदह-4, 5	तिरहा से जगमेन्द्रा सम्पर्क मार्ग	N 24 22 46, E 82 47 04	4.00
		जुर्गल	शकदीहवा-3	द्विपलदह से ब्युधारी	N 24 33 43, E 82 52 27	2.00

क्र०सं०	प्रभाग का नाम	रेंज का नाम	आच्छादित ब्लाक/कक्ष का नाम	वन मार्ग का नाम	भू-निर्देशांक (अक्षांश एवं देशांतर)	मार्ग की लम्बाई किमी०
1	2	3	4	5	6	7
		जुगैल	अगोरी-2	अगोरी विहा से दुबटिया	N 24 32 46, E 82 57 47	2.00
		डाला	परसपानी बीट	परसपानी से कैमटोरल	N24 24 40, E83 03 22	10.00
		डाला	परसपानी एवं मझौली बीट	परसपानी से कादोपान	N24 24 38, E83 03 24	10.00
		डाला	परसपानी बीट	देलगंडम निर्धा मार्ग	N24 25 48, E83 03 54	10.00
		डाला	परसपानी बीट	गुरगुर अवाडी मार्ग	N24 20 31, E83 05 20	13.50
		डाला	दुबटिया बीट	गुरगुर गौराडी मार्ग	N24 20 31, E83 05 20	12.00
		कोन	हर्दी, दुबटा एवं उलारी तरिया बीट	पालूबूटन से तिरगाडडी	N24 21 920, E83 11 688	15.00
		तरिया	अरिया-4, मोहना-3, वननी-1, मोतरी-2	व नवाडी विहा से वननी तक	N24 30 19, E83 15 39	22.00
		तरिया	अरिया-3, पूर्वी ससनई-3, पूर्वी ससनई-4	अमिला धाम से मधुकरमारा तक	N24 31 06, E83 14 35	10.00
		तरिया	मोहना-2, मोहना-3	शमीडीह से गहुना	N24 29 26, E83 15 05	10.00
		तरिया	प० ससनई-6, प० ससनई-7, प० ससनई-4	ससनई से मधुकरमारा	N24 29 03, E83 11 01	10.00
		तरिया	कुम्हटवार-2, गुरगुर-3, माहेना-4	कुम्हटवार से माहेन	N24 29 51, E83 17 52	10.00
	ओबरा					143.50
17	रेनूकूट	बघाडू	गौरसिला वन ब्लाक	गौरसिला से परसपानी	N 24 07.061 E083 13.137	7.00
	रेनूकूट					7.00
18	काशी वन्य जीव प्रभाग	नौगड़ रेंज	अमवाही-15	देवकत बाया नौगड़ वन विभाग गूड (मन्दपमारा मार्ग)	24 50 44.02 83 15 41.13	3.00
		नौगड़ रेंज	पण्डी-13 व, पण्डी-8 अ.प	देवरी बाया जेठहा-पण्डी मार्ग	24 54 59.09 83 17 18.29	15.00
		बकिया	चित्तमपुर 2	जानकपुर से घुरगुर नहर मार्ग से मोहनडीह जंगल तक 800मी० वन मार्ग	N25°01'26.9" E083°17'43.0"	0.90
		बकिया	चित्तमपुर 2	खोजानुन सगर्क मार्ग से खोजानुन जंगल तक 800मी० वन मार्ग	N25°01'122 E083°16'54.5"	0.80
		बकिया	चित्तमपुर 2	जली सम्पर्क मार्ग से खोजानुन जंगल 800मी० वन मार्ग	N25°01'01.2" E083°17'59.8"	0.50
		मन्दपमारा	शिकारहाज- 8,9,10,11,12,14,15	मगवानवास गढी से बुसुरिया बाया मैसला बुडन मार्ग (मन्दपमारा वन्य जीव विहार)	N24°55'39.20" E083°09'20.50" N24°55'39.50" E083°09'18.50"	25.00
	काशी वन्य जीव प्रभाग					45.20
19	कैमूर वन्य जीव प्रभाग	दुम	जमुना, शिल्पी	जमुना बीट से शिल्पी बीट तक, बेलहवा नाला से म०प्र० की सीमा तक	N24 37 53, E82 47 41	12.00
		मगरीर नवाडी	देवगढ़, कुचरी	देवगढ़ कुचरी वन ब्लाक	N24 31 32, E78 14 16	7.00
			मगरा, हरी	हरी- मगरा हरी	N24 49 58, E82 24 18	10.00
			हरिया, मलवार	हरिया- मलवार	N24 42 34, E82 27 32	20.00
		हर्षिवा	कुरियर	मैलाडीह- कुरियर	N24 04 06, E82 23 20	10.00

272

क्र०सं०	प्रभाग का नाम	रेंज का नाम	जांचाधीन ब्लॉक/कंस का नाम	वन मार्ग का नाम	भू-निर्देशांक (अक्षांश एवं देशांतर)	मार्ग की लम्बाई किमी०		
1	2	3	4	5	6	7		
				मगदवा - मछाना की सीमा	N24 40 59, E82 29 00	10.00		
				हर्रा- खीरा	N24 40 14, E82 24 16	22.00		
				हर्रा- रागरा	N24 48 57, E82 23 47	6.00		
		भानिकपुर		रुझीहा	रुझीहा हाथी दरवाजा से बरदहा नदी तक	N24 58 36, E81 12 20	4.00	
				गिदुरहा कल्याणपुर	गिदुरहा गौसत से कल्याणपुर रोड तक	N24 57 41, E81 03 34	3.00	
				ऐलहा, सफरीहा	ऐलहा बड़ेया से सफरीहा तक	N25 02 44, E81 09 15	4.00	
				कल्याणपुर	कल्याणपुर से मारकुण्टी रोड मछाना की सीमा तक	N24 58 00, E81 03 55	4.00	
				कल्याणपुर, खीरी	कल्याणपुर से खीरी रोड खीरी रोड सीमा तक	N24 58 10, E81 01 20	4.00	
				मरुवरिया	शकर तिराहा से बरदहा उपत्य पार तक	N24 58 37, E81 12 28	4.00	
				रुझीहा	रुझीहा चौकी से गैन्हा तक	N24 58 40, E81 12 30	5.00	
				रुझीहा	शक्ती चौकी से बसडी तक	N24 58 37, E81 82 28	8.00	
				रुझीहा	रुझीहा चौकी से गैन्हा रोड तक	N24 58 37, E81 82 28	6.00	
	कैमूर वन्य जीव प्रभाग						139.00	
20	उ० खीरी	मसगई		बरन्तापुर वन ब्लॉक	बरन्तापुर	N 28 27 17.9 E 80 37 57.6	1.00	
				बनभपसे वी जतामदहजीमदपदह वी	बुबरेहा से मगतन्तनपर तक	N 28 32 35.9 E 80 42 44.7	3.00	
					श्रीधिया वन ब्लॉक	मडोली से सुदली बेराज तक	N 28 21 48.15 E 80 37 21.15	10.00
					नीनिया 2 वी वन ब्लॉक	नीनिया जंगल से खैरहना तक	N 28 19 58.3 E 80 49 17.8	3.00
					खैरहना वन ब्लॉक	खैरहना से खैरीगढ़ तक	N 28 32 49.9 E 80 42 41.5	11.00
					नीनिया 2वी वन ब्लॉक	खैरीगढ़ पुन से नीनिया तक	N 28 19 59.3 E 80 49 17.5	3.00
					महेन्द्र नगर वन ब्लॉक	महेन्द्र नगर वन ब्लॉक	N 28 25 53.5 E 80 41 18.6	7.00
			पथ वृक्षारोपण		लीकी, अम्बारी वन ब्लॉक	लीकी से अम्बारी मार्ग तक	N 28 10 51.0.5 E 80 45 17.03	8.00
					ग्रन्ट १०-12	महेदी बान सभा की सीमा से वन सुरक्षा चौकी तक	N 28 10 06.00 E 80 46 12.00	3.00
						रन्डुआ ग्राम सीमा से शारदा नदी तक	N 28 08 21.00 E 80 47 52.00	3.00
	उ० खीरी					54.00		
	महायोग-					1623.08		

273

Details of Capacity building of frontline staff for the protection of forests and plantation

क्र०सं०	कार्यालय/प्रभाग का नाम	प्रस्तावित कार्य
1	2	3
1	अपर प्रधान मुख्य वन संरक्षक/निदेशक वानिकी प्रशिक्षण संस्थान, कानपुर	नवीन तकनीक का प्रशिक्षण कृषि वानिकी विषय पर प्रशिक्षण हेतु समुदाय आधारित संस्थाओं (CBO) का प्रशिक्षण जलवायु परिवर्तन प्रशिक्षण वन एवं संरक्षित क्षेत्रों में आपदा प्रबन्धन एवं रणनीति प्रशिक्षण अधिष्ठान शाखा कर्मचारी हेतु प्रशिक्षण वन भूमि की पैमाइश (आवश्यक उपकरण एवं जी०पी०एस०) एवं मानचित्र वाचन नर्सरी सम्बन्धी कार्य एवं ऊँची पौध उद्यान प्रशिक्षण वाहन चालक प्रशिक्षण वन अग्नि सुरक्षा प्रशिक्षण
2	मऊ	अग्रपंक्ति कार्मिकों हेतु विविध प्रशिक्षण कार्य
3	मरेठ	
4	प्रतापगढ़	
5	भीरजापुर	
6	आगरा	

Forest division wise details of construction of watch tower

क्र०सं०	प्रभाग का नाम	रेंज का नाम	ब्लाक/कम्पार्टमेंट का नाम	वाच टावर निर्माण हेतु प्रस्तावित स्थल का विवरण	
				स्थल का नाम	भू-निर्देशांक (अक्षांश एवं देशांतर)
1	2	3	4	5	6
1	गाजियाबाद	मोदीनगर	चुडियाला वन ब्लाक	चुडियाला वन ब्लाक	N 28 51 06.948 E 077 40 52.2912
	गाजियाबाद			1	
2	बहराइच	अब्दुल्लागंज	चरदा कक्ष-2 पी-24	भारत-नेपाल सीमा पिलर संख्या-24	N27°59'28.6" E081°40'17.4"
		अब्दुल्लागंज	चरदा कक्ष-1 पी-26	भारत-नेपाल सीमा पिलर संख्या-26	N27°59'36.5" E081°38'37.1"
		अब्दुल्लागंज	चरदा कक्ष-14	खैरहनिया चौराहा	N27°57'33.4" E081°38'24.6"
		चकिया	चकिया कक्ष संख्या-3	भारत-नेपाल सीमा पिलर संख्या-51	N28°08'15.0" E081°27'02.4"
		चकिया	चकिया कक्ष संख्या-12	बरगद चौराहा	N28°03'00.3" E081°28'20.4"
		चकिया	चकिया कक्ष संख्या-6	चकिया मंदिर	N28°05'18.8" E081°27'02.1"
		चकिया	चकिया कक्ष संख्या-13	इदरीया बाबा मजार के नजदीक	N28°02'36.4" E081°27'13.8"
		रुपईडीहा	चकिया कक्ष संख्या-16 व 17 के मध्य	बराती कोनिया	N28°01' 45.00" E081°29'43.00"
		रुपईडीहा	चकिया कक्ष संख्या-15	चौसडका	N28°03' 05.00" E081°30'09.00"
		रुपईडीहा	चकिया कक्ष संख्या-14	एस0एस0बी0 चौकी के पास	N28°02' 34.81" E081°32'34.21"
	बहराइच			10	
3	श्रावस्ती	मिन्गा	मिन्गा कक्ष सं० 13	शहीद स्मारक(मिन्गा कक्ष संख्या-13)	N-27.47.02.2 E-81.54.37.2
		ककरदरी	मिन्गा कक्ष सं० 15	परसाडेहरिया	N-27.49.29.58 E-81.50.39.06
		ककरदरी	मिन्गा कक्ष सं० 40	गोंधी	N-27.43.21.66 E-81.58.23.49
	श्रावस्ती			3	
4	सा0वा0 पीलीभीत	पीलीभीत	-	विशनपुर मुरकिल निकट ड्यूनीडैम पीलीभीत	N 28 47 48.468 E 79 48 40.116
	सा0वा0 पीलीभीत			1	
5	शाहजहाँपुर	जलालाबाद	पिण्डारा वन ब्लाक	पिण्डारा वन ब्लाक	N 28 16 25.8 E 80 11 44.03
	शाहजहाँपुर			1	
6	बिजनौर	जमानगढ़ टाईगर रिजर्व	कौतीरो वन ब्लाक	जसुपर कक्ष संख्या-8	N 29 23 47.00 E 078 53 34.00

क्र०सं०	प्रभाग का नाम	रेंज का नाम	ब्लाक/कम्पार्टमेंट का नाम	याच टावर निर्माण हेतु प्रस्तावित स्थल का विवरण	
				स्थल का नाम	भू-निर्देशांक (अक्षांश एवं देशांतर)
1	2	3	4	5	6
		अमानगढ़ टाईगर रिजर्व	मकौनिया वन ब्लाक	जसपुर केस संख्या-18	N 29 20 40.00 E 078 48 4.00
	बिजनौर			2	
7	नजीबाबाद	बड़ापुर	बड़ापुर 5	बड़ापुर 5	N29-35-50, E78-28-22.1
		साहनपुर	हल्दूखाता	हल्दूखाता	N29-45-46, E78- 21-29.0
		साहूवाला	रामगढ़ 5	रामगढ़ 5	N29-43-39.4, E78- 30-24.4
		कौडिया	कौडिया 4	कौडिया 4	N29-43-39.4, E78-30-24.4
		राजगढ़	साहनपुर 4	साहनपुर 4	N29-44-41.5, E78-16-19.5
	नजीबाबाद			5	
8	ललितपुर	मझवरा	लखनजर	लखनजर	N-24°13'27.60" E- 078051°05.60"
	ललितपुर			1	
9	उरई, (जालीन)	कदीरा	इकौना वनब्लाक	इकौना वनब्लाक	26 03 798 079 53 267
			सुरौली वनब्लाक	सुरौली वनब्लाक	26 03 733 079 46 480
		जालीन	नैनापुर वनब्लाक	नैनापुर वनब्लाक	26 20 116 079 28 555
			लोहई वनब्लाक	लोहई वनब्लाक	26 10 829 079 32 495
		निमातपुर	सिमराशेखपुर वनब्लाक	सिमराशेखपुर वनब्लाक	26 14 011 079 36 649
			सरैनी वनब्लाक	सरैनी वनब्लाक	26 17 049 079 31 1732
		एट	कोटरा वनब्लाक	कोटरा वनब्लाक	25 48 42.32 079 19 25 .13
			छिरावली वनब्लाक	छिरावली वनब्लाक	25 48 267 079 22 168
		माधीगढ़	शमपुरा वनब्लाक	शमपुरा वनब्लाक	26 21 387 079 100 49
			गोपालपुरा वनब्लाक	गोपालपुरा वनब्लाक	26 12 867 079 04 683
		कोच	डांग खजुरी वनब्लाक	डांग खजुरी वनब्लाक	26 03 470 078 59 437
			गऊ वनब्लाक	गऊ वनब्लाक	26 03 494 078 59 392
	उरई, (जालीन)			12	
10	चित्रकूट	कवी	कोलुआ	कोलुआ	N25 04 340 E80 44 415
		रैपुरा	खजुरिहा	खजुरिहा	N25 16,060 E81 11,290
		रैपुरा	इटवा	इटवा	N25 09,327 E81 13,268
		बरगड़	पनहाई	पनहाई	N25 04 54,21 E81 12 18,26
		बरगड़	परदवा	परदवा	N25 13,270 E81 30 157
		मानिकपुर	चूल्ही	चूल्ही	N25 04,685 E81 02,562
		मारकुण्डी	शबरी	शबरी	N24 59 42,17 E80 51 23,01
		मारकुण्डी	ददरी	ददरी	N25 05,489 E80 53,013
	चित्रकूट			8	

276

क्र०सं०	प्रभाग का नाम	रेंज का नाम	ब्लाक/कम्पार्टमेंट का नाम	वाच टावर निर्माण हेतु प्रस्तावित स्थल का विवरण	
				स्थल का नाम	भू-निर्देशांक (अक्षांश एवं देशांतर)
1	2	3	4	5	6
11	महोबा	महोबा	भण्डरा	भण्डरा	N 25° 09' 58.85" E 079° 49' 39.50"
		महोबा	रतौली	रतौली	N 25° 18' 38.52" E 079° 59' 58.41"
		चरखारी	इमिलिया	इमिलिया	N 25° 23' 26.03" E 079° 49' 57.5"
		चरखारी	सालट	सालट	N 25° 16' 13.60" E 079° 42' 06.50"
		पनवाड़ी	स्योड़ी	स्योड़ी	N 25° 30' 18.2" E 079° 23' 46.4"
		पनवाड़ी	बीहट	बीहट	N 25° 25' 93.9" E 079° 20' 44.0"
		जैतपुर	जैतपुर	जैतपुर	N 25° 18' 05.00" E 079° 35' 01.00"
		जैतपुर	बघौरा	बघौरा	N 25° 10' 06.00" E 079° 24' 10.00"
	महोबा			8	
12	हमीरपुर	हमीरपुर	बेरी	बेरी वन ब्लाक	25 54'44.76 79 53'09.22
		रुमरपुर	बजेहटा	बजेहटा वन ब्लाक	25 52'06.44 79 57'04.59
		मौदहा	बांधुरबुजुर्ग	बांधुरबुजुर्ग वन ब्लाक	25 46'48.70 79 52'32.54
		शठ	जिगनी	जिगनी वन ब्लाक	25 43'31.25 79 24'05.83
		शठ	रामगढ़	रामगढ़ वन ब्लाक	25 38'44.92 79 22'34.08
		सरीला	भेड़ी	भेड़ी वन ब्लाक	25 50'25.78 79 49'55.93
		सरीला	जमौड़ी	जमौड़ी वन ब्लाक	2554'54.21 79 37'54.15
	हमीरपुर			7	
13	द० खीरी	मोहम्मदी	दक्षिण कटना कं० 2	देवीपुर बीट	28.05.50.8, 080.18.53.5
		मोहम्मदी	दक्षिण कटना कं० 14ए	महेशपुर बीट	28.05.09.2, 080.20.00.2
		मोहम्मदी	दक्षिण कटना कं० 10	महेशपुर बीट	28.02.24.00, 080.19.09.00
		गोला	गोला पश्चिमी कम्पार्टमेंट 4, 3 2 के मध्य	गोला पश्चिमी बीट	28.5.34.29, 080.29.25.91
		गोला	गोला पश्चिमी कम्पार्टमेंट 2 व 1 के मध्य	गोला पश्चिमी बीट	28.7.50.93, 080.28.28.36
		गोला	गोला पश्चिमी कम्पार्टमेंट 13 व गोला पूर्वी के मध्य	गोला पश्चिमी बीट	28.5.33.3, 080.29.25.6
		गोला	बरीछा वन ब्लाक 5 व 13 के मध्य	बरीछा वन ब्लाक	28.9.1.87, 080.29.42.60
	द० खीरी			7	
14	फर्रुखाबाद	फर्रुखाबाद	खन्ना गुलजार बाग	खन्ना गुलजार बाग	N 27° 25' 27.04 E 79° 34' 08.59
			सकवाई	सकवाई	N 27° 18' 55 E 79° 27' 23
			रोहिला	रोहिला	N 27° 18' 15.02 E 79° 27' 07.19

271

क्र०सं०	प्रभाग का नाम	रेंज का नाम	ब्लॉक/कम्पार्टमेंट का नाम	याच टावर निर्माण हेतु प्रस्तावित स्थल का विवरण	
				स्थल का नाम	भू-निर्देशांक (अक्षांश एवं देशांतर)
1	2	3	4	5	6
			नगलाबाग रतीश	नगलाबाग रतीश	N 27°18'00 E 79°10'40
			ममरंजपुर	ममरंजपुर	N 27°40'51.11 E 79°41'00.57
	फर्रुखाबाद			5	
15	मिर्जापुर	डुमण्डगंज	बबुरा क०न०-7	बबुरा क०न०-7	N- 24° 47' 13.14" E- 082° 07' 53.11"
		महिलान	ददरी क०न०-1	ददरी क०न०-1	N- 24° 98' 88.56" E-082° 70' 20.457"
		पटेहरा	लेदुकी क०न०-1	लेदुकी क०न०-1	N- 24.9270036 E- 082.4635359
		सुकृत	सुकृत क०न०-3	सुकृत क०न०-3	N- 24.9249409 E-083.0473262
	मिर्जापुर			4	
16	ओबरा	ओबरा	सेमरदह-1	सेमरदह-1	N 24 24 27.7, E 82 52 22.8
		ओबरा	सेमरदह-8	नवाटोला	N 24 26 30, E 82 51 11
		जुगैल	अगोरी-2	अगोरी-2	N 24 32 43.7, E 82 55 54.3
		जुगैल	बेलगढ़ी	बेलगढ़ी	N 24 26 47, E 82 47 43
		डाला	चोपन-3	वाड़ी	N 24 26 45.2, E 83 02 58.0
		डाला	चोपन-5	भुलहवा	N 24 28 25.9, E 83 83 03.1
		डाला	डाला-5	कपारहट	N 24 28 25.2, E 83 06 40.0
		कोन	उत्तरी सरैया-10	उत्तरी सरैया	N 24 21 44, E 83 11 32
		कोन	बागसोती-11	बागसोती-11	N 24 24 45.9, E 83 20 54.30
		तरिया	अरिया-3	मौ जमिला धाम पहाड़ी	N 24 31 03.2, E 83 14 48.3
		तरिया	पूर्वी ससनई-4	मच्छरमारा पहाड़ी	N 24 31 24.4, E 83 13 64.4
		तरिया	चननी-3	चननी पहाड़ी	N 24 31 09.4, E 83 24 68.5
	ओबरा			12	
17	रेनूकूट	पिपरी	मुर्धवा क०न० 8 अ	मुर्धवा क०न० 8 अ	N 24 13 19.75 E083 04 35.01
			हाथीनाला क०न० 1	हाथीनाला क०न० 1	N 24 18 50.30 E083 04 20.10
	रेनूकूट			2	
18	गोरखपुर	गोरखपुर	पाडर-1	मीताबेल /पाडर-जंगल	N 26°3243.953 E 83°3614.688
	गोरखपुर			1	
19	काशी वन्य जीव प्रभाग	नीगढ़ रेंज	गहिला-16	जमसोत अन्ना प्रान्तीय सीमा	24 49 25.44 83 23 35.15
		नीगढ़ रेंज	गहिला-17	गहिला चौकी	24 47 54.60 83 21 30.39

क्र०सं०	प्रभाग का नाम	रेज का नाम	ब्लाक / कम्पार्टमेंट का नाम	वाच टावर निर्माण हेतु प्रस्तावित स्थल का विवरण	
				स्थल का नाम	भू-निर्देशांक (अक्षांश एवं देशांतर)
1	2	3	4	5	6
	काशी वन्य जीव प्रभाग			2	
20	कैमूर वन्य जीव प्रभाग	राबर्ट्सगंज	राजपुर	राजपुर-2	N24 38 39, E82 55 32
			महुवरिया	महुवरिया	N24 39 21, E82 57 02
		हलिया	हरा वीट	हरा	N24 40 14, E82 24 16
			चौरा वीट	चौरा	N24 40 12, E82 24 17
		गुर्मा	जमुना वीट	जमुना	N24 38 42, E82 50 43
		मानिकपुर	रुझौहा वीट	रुझौहा	N24 58 36, E81 12 20
		मारकुण्डी	चौरी वीट	चौरी	N24 56 24, E80 59 20
			कुसुमही, इटवा वीट	चौरी	N24 56 24, E80 59 20
	कैमूर वन्य जीव प्रभाग			8	
21	सोहेलवा वन्यजीव प्रभाग	बनकटवा	बनकटवा कक्ष सं० 5	बनकटवा कक्ष सं० 5	N 27° 43' 50.0" E082° 11' 26.0"
		बरहवा	लौकी कक्ष संख्या 2	लौकी कक्ष संख्या 2	N 27° 43' 26.28" E082° 18' 55.59"
		बरहवा	तेन्दुआनगर कक्ष सं०2	तेन्दुआनगर कक्ष सं०2	N 27° 40' 40.0" E082° 18' 29.36"
	सोहेलवा वन्यजीव प्रभाग			3	
22	सोहगीबरवा वन्यजीव प्रभाग	लक्ष्मीपुर	कक्ष संख्या-6	महेशपुर मेहदिया वन	27°17'05.25" 83°25'15.76"
				अचलगढ़ चौकी देवी	27°13'42.7" 83°24'41.7"
		उत्तरी चौक	नगवा 1 व 2	सिंगरहना ताल	27°21'8.82" 83°33'8.68"
	सोहगीबरवा वन्यजीव प्रभाग			3	
23	उ० खीरी	उत्तर निघसन	मझरा वन ब्लॉक	मझरा वन ब्लॉक	N 28 29 7.3 E 81 03 23.9
			बैरिया वन ब्लॉक	बैरिया वन ब्लॉक	N 28 15 35.2 E 81 01 11.2
			बेलापरसुआ वन ब्लॉक	बेलापरसुआ वन ब्लॉक	N 28 28 32.5 E 80 53 53.0
			दीपनगर वन ब्लॉक	दीपनगर वन ब्लॉक	N 28 27 0.7 E 80 57 1.6
		मझगई	बसन्तापुर वन ब्लॉक	बसन्तापुर वन ब्लॉक	N 28 27 13.2 E 80 38 07.9
			भगवन्तनगर वन ब्लॉक	भगवन्तनगर वन ब्लॉक	N 28 22 55.3 E 80 42 35.4
			मझगई वन ब्लॉक	मझगई वन ब्लॉक	N 28 20 20.5 E 80 42 35.4
			खैरहना वन ब्लॉक	खैरहना वन ब्लॉक	N 28 35 03.9 E 80 37 35.4

279

क्र०सं०	प्रभाग का नाम	रैंज का नाम	ब्लॉक/कम्पार्टमेंट का नाम	वाच टावर निर्माण हेतु प्रस्तावित स्थल का विवरण	
				स्थल का नाम	भू-निर्देशांक (अक्षांश एवं देशांतर)
1	2	3	4	5	6
			नीनिया 2बी वन ब्लॉक	नीनिया 2बी वन ब्लॉक	N 28 19 59.9 E 80 49 17.5
			महेन्द्रनगर वन ब्लॉक	महेन्द्रनगर वन ब्लॉक	N 28 20 34.5 E 80 40 40.4
	उ० खीरी			10	
	महायोग-			116.00	

280

Forest division wise details of maintenance of watch tower

क्र०सं०	प्रभाग का नाम	रेंज का नाम	ब्लाक / कम्पार्टमेंट का नाम	स्थल का विवरण जहाँ बाघ टावर स्थित है	
				स्थल का नाम	भू-निर्देशांक (अक्षांश एवं देशांतर)
1	2	3	4	6	7
1	शिवालिक	मोहण्ड	खजनावर 2बी	खजनावर 2बी	30 11 0.95 N 77 53 0.40 E
		मोहण्ड	शाहजहापुर 3 बी	शाहजहापुर 3 बी	30°12'8.80"N 77°49'21.90"E
	शिवालिक				2
2	बहराइच	अबुल्लागंज	चर्दा क०सं०-6	छःसड़का	N27°57'36.9" E081°39'53.7"
		चकिया	चकिया क०सं० 3	मेढ़किया	N28°07'56.2" E081°26'28.2"
		चकिया	चकिया क०सं० 6	पंचसड़का	N28°05'43.2" E081°27'27.4"
		चकिया	चकिया क०सं० 10	चकिया नर्सरी	N28°04'20.5" E081°28'06.7"
	बहराइच				4
3	श्रावस्ती	मिन्ना	मिन्ना कक्ष संख्या 27 (मुलरा)	मिन्ना कक्ष संख्या 27 (मुलरा)	N-27.46.04.1 E82.00.28.0
	श्रावस्ती				1
4	साठवा० पीलीभीत	पूरनपुर	गोपालपुर वन खण्ड कक्ष-4	गोपालपुर वन खण्ड कक्ष-4	N 28 25 56 E 80 08 18
	साठवा० पीलीभीत				1
5	अमरोहा (जे०पी० नगर)	घनौरा	रम्पुरा वन ब्लाक	कालीढाव	N 28 59 30.36 E 078 04 41.82
		घनौरा	शाहजहापुर छात्र वन ब्लाक	शाहजहापुर छात्र	N 28 59 45.37 E 078 05 36.94
	अमरोहा (जे०पी० नगर)				2
6	बिजनौर	अमानगढ़ टाईगर रिजर्व	अमानगढ़ वन विश्राम भवन परिसर	वन विश्राम भवन	N 29 21 43.5 E 78 51 7.00
			जसपुर कक्ष संख्या-10	जसपुर कक्ष संख्या-10	N 29 23 37.00 E 078 51 35.2
			जसपुर कक्ष संख्या-15	जसपुर कक्ष संख्या-15	N 28 22 39.1 E 78 49 24.0
	बिजनौर				3
7	रामपुर	खार	पीपली कक्ष सं० 2	पीपली वन विश्राम भवन के पीछे	29° 00' 16.9" 79° 11' 56.7"
	रामपुर				1
8	नजीबाबाद	राजगढ़	साहनपुर 5	साहनपुर 5	एन० 29-44-06.6 ई० 78-17-30.9
	नजीबाबाद				1
9	ललितपुर	गौना	डोंगराकला	डोंगराकला	N-24°42'86.58" E-078047'61.89"
	ललितपुर				1
10	चित्रकूट	मानिकपुर	इरी वन ब्लाक	इरी	N25 01.701 E81 04.342
		कपी	बहिलपुरवा वन ब्लाक	बहिलपुरवा	N25 08 12.30 E80 59 48.40
	चित्रकूट				2

क्र०सं०	प्रभाग का नाम	रेंज का नाम	ब्लॉक/कम्पार्टमेंट का नाम	स्थल का विवरण जहाँ बाव टावर स्थित है	
				स्थल का नाम	भू-निर्देशांक (अक्षांश एवं देशांतर)
1	2	3	4	6	7
11	हरदोई	बिलग्राम	मटियागढ़ वेटलैंड (ग्राम समूह)	मटियागढ़	N-27 02 38.92 E- 80 04 01.28
	हरदोई				1
12	द० खीरी	मोहम्मदी	दक्षिण कटना क० 3	देवीपुर बीट	28.04.27.1, 080.19.09.5
	द० खीरी				1
13	ओबरा	कौन	कौन-5	चिड़चिड़िया बीच टावर	N 24 25 15, E 83 20 37
	ओबरा				1
14	आगरा	आगरा शहर	ताज वन ब्लॉक	ताज नेचर वॉक	N 27 10 33.13, E 78 03 14.87
	आगरा				1
15	काशी वन्य जीव प्रभाग	चन्द्रप्रभा	मुराबाड़ा-19 (अ)	राजदरी-देकदरी पर्यटन स्थल	24 56 56.10 83 10 21.80 24 56 56.70 83 10 25.60 24 56 50.90 83 10 09.70 24 54 19.20 83 10 04.80 24 56 15.12 83 11 10.50
	काशी वन्य जीव प्रभाग			मकिया नौका मार्ग	83 11 10.50
	काशी वन्य जीव प्रभाग				2
16	कैमूर वन्य जीव प्रभाग	हलिया	मटिहरा	मटिहरा	N24 50 12, E82 21 26
	कैमूर वन्य जीव प्रभाग	मारकुण्डी	ओडा बीट	ओडा	N24 50 12, E80 54 14
	कैमूर वन्य जीव प्रभाग				2
17	सोहगीबरवा वन्यजीव प्रभाग	लहमीपुर	पूर्वी लेहड़ा कक्ष संख्या-13	वन विश्राम भवन से शीश पुल के मध्य	27°16'47.7" 83°29'18.4"
	सोहगीबरवा वन्यजीव प्रभाग	उत्तारी बाक	नगवा-13	पूर्वी भाग	27°20'56.60" 83°32'47.1"
	सोहगीबरवा वन्यजीव प्रभाग			पश्चिमी भाग	27°21'4.37" 83°33'3.16"
	सोहगीबरवा वन्यजीव प्रभाग				3
	महायोग-				29.00

282

Forest division wise details of Construction of type-1,2 and type-3 quarters of frontline staff

क्र.सं.	प्रभाग का नाम	रेज का नाम	प्रस्तावित लक्ष्य					
			टाइप-1		टाइप-2		टाइप-3	
			स्थापना स्थल का नाम/जीपीएस रीडिंग	भवनों की संख्या	स्थापना स्थल का नाम/जीपीएस रीडिंग	भवनों की संख्या	स्थापना स्थल का नाम/जीपीएस रीडिंग	भवनों की संख्या
1	2	3	4	5	7	8	10	11
1	बस्ती	बस्ती	मडवानगर N-26.80976 E-82.73221	1	मडवानगर N-26.80976 E-82.73221	1	मडवानगर N-26.80976 E-82.73221	1
		बस्ती	बस्ती रेज कार्यालय, N-26.800303, E-82.723406	1			बस्ती रेज कार्यालय, N-26.800303, E-82.723406	1
		कदानगंज	पर्वटक स्थल मडानी ताल N-26.78280556 E-82.63055556	1	पर्वटक स्थल मडानी ताल N-26.78280556 E-82.63055556	2		
		हरैया	छावनी सोनबरसा N-26.77416667, E-82.39972222	2	छावनी सोनबरसा N-26.77416667, E-82.39972222	2	छावनी सोनबरसा N-26.77416667, E-82.39972222	2
2	बस्ती			5		5		4
	सान्त कबीरनगर	खतौलाबाद			खतौलाबाद रेज परिसर N-26° 47' 27.9" E-83° 04' 8.3"	1		
		ढिसर			गन रेज परिसर घनघटा N-26° 33' 04.8" E-83° 00' 23.1"	1		
		मंडरावल					वेक्टर उन रेज परिसर N-26° 58' 50.8" E-82° 57' 33.46"	1
	सान्त कबीरनगर					2		1
3	सिद्धार्थनगर	डुनरियागंज			N 27° 12' 29.36" E 82° 39' 08.96"	2	N 27° 12' 27.28" E 82° 39' 08.61"	1
		इटवा	N 27° 20' 05.67" E 82° 41' 25.40"	2	N 27° 20' 05.58" E 82° 41' 25.25"	2	N 27° 20' 05.51" E 82° 41' 25.24"	1
		खैरावाडा			N 27° 04' 10.36" E 82° 57' 19.31"	1	N 27° 04' 10.31" E 82° 57' 19.28"	1
		नीगाव	N 27° 16' 32.21" E 83° 04' 19.10"	2	N 27° 16' 22.18" E 83° 04' 19.21"	2		
		बासी	N 27° 10' 37.84" E 82° 56' 16.68"	2	N 27° 15' 39.90" E 82° 53' 57.05"	2	N 27° 10' 37.41" E 82° 56' 16.32"	1
	सिद्धार्थनगर			6		9		4

283

Forest division wise details of Construction of type-1,2 and type-3 quarters of frontline staff

क्र.सं.	प्रभाग का नाम	क्षेत्र का नाम	प्रस्तावित लक्ष्य									
			टाइप-1				टाइप-2				टाइप-3	
			स्थापना स्थल का नाम / जीपीएस रीडिंग	भग्नों की संख्या	स्थापना स्थल का नाम / जीपीएस रीडिंग	भग्नों की संख्या	स्थापना स्थल का नाम / जीपीएस रीडिंग	भग्नों की संख्या	स्थापना स्थल का नाम / जीपीएस रीडिंग	भग्नों की संख्या		
1	2	3	4	5	7	8	10	11				
4	आजमगढ़	महाजनपक					केशवपुर जी.पी.एस.- N 26° 14' 52.68" E 83° 27' 15.07"		1			
		आजमगढ़					सैंडगा जी.पी.एस.- N 26° 07' 00.52" E 83° 08' 52.59"		2			
5	गाजियाबाद	शहीनपुर	शहीनपुर वन क्वार्टर N 28 51 16.9082 E 077 40 40.3392	1	शहीनपुर वन क्वार्टर N 28 50 56.1084 E 077 41 28.0212	1	शहीनपुर क्वार्टर N 28 41 5.96 E 077 27 .127		3			
		गाजियाबाद	शहीनपुर वन क्वार्टर N 28 41 .631 E 077 27 .193	1								
			शहीनपुर वन क्वार्टर N 28 41 .634 E 077 27 .196	1								
			शहीनपुर वन क्वार्टर N 28 41 .636 E 077 27.197	1								
6	हाजुड़	हादपुरखैरपुर	हादपुर खैरपुर का क्वार्टर N 28° 48' 13.3" E 078° 06' 56.3"	1		1			1			
			हादपुरी वन क्वार्टर N 28° 48' 52.4" E 078° 07' 50.9"	1								
			शहीनपुर वन क्वार्टर N 28° 51' 33.6" E 078° 06' 00.2"	1								
			शहीनपुरी वन क्वार्टर N 28° 44' 32.40" E 078° 09' 15.50"	1								

284

Forest division wise details of Construction of type-1,2 and type-3 quarters of frontline staff

क्र.सं.	प्रभाग का नाम	रैंज का नाम	प्रस्तावित लक्ष्य					
			टाइप-1		टाइप-2		टाइप-3	
			स्थापना स्थल का नाम / जीपीएस रीडिंग	भवनों की संख्या	स्थापना स्थल का नाम / जीपीएस रीडिंग	भवनों की संख्या	स्थापना स्थल का नाम / जीपीएस रीडिंग	भवनों की संख्या
1	2	3	4	5	7	8	10	11
			भगवानपुर डन ब्लॉक 28° 50' 55.0" E 078° 04' 22.8"	1				
				5				
6	शिवालिक	बडकला	करौली / N 30 22 30.72 E 77 36 21.48	1				
			खारा / N 30 20 45.78 E 77 36 22.50	1	खारा / N 30 21 01.7 E 77 35 55.3	1		
			मनपुरा / N 30 19 44.94 E 77 38 47.04	1	-			
			भादशाहीबाग / N 30 19 19.68 E 77 38 46.92	1	-			
			चपली / N 30 18 34.2 E 77 38 49.02	1	-			
			खैरोवाली / N 30 16 45.36 E 77 39 40.38	1	खैरोवाली / N 30 16 45.36 E 77 39 40.38	1		
			खुरहालीपुर N-30 08 57.50 E-077 50 27.80	1	मोहरण N-30 10 41.262 E- 77 54 18.945	1		
			बुढावन N-30 08 43.350 E-077 52 15.810	1	मोहरण N-30 10 41.608 E- 77 54 18.222	1		
			मोहरण N-30 10 40.869 E-77 54 18.258	1	शाहजहापुर N-30 12 00.060 E- 77 49 00.324	1		

285

Forest division wise details of Construction of type-1,2 and type-3 quarters of frontline staff

क्र.सं.	प्रभाग का नाम	क्षेत्र का नाम	प्रस्तावित लक्षण					
			टाइप-1	टाइप-2	टाइप-3			
1	2	3	4	5	7	8	10	11
			स्थापना स्थल का नाम/जीपीएस शीटिंग	भवनों की संख्या	स्थापना स्थल का नाम/जीपीएस शीटिंग	भवनों की संख्या	स्थापना स्थल का नाम/जीपीएस शीटिंग	भवनों की संख्या
		मोरण्ड	खजानावर गेट N-30 10 43.93 E-077 52 58.61	1	खजानावर N-30 10 41.262 E- 77 54 18.945	1		
			शाहजहापुर N-30 12 0.06 E-077 49 0.324	1	-			
			दिल्लीगढ़ N-30 05 59.31 E-077 49 28.28	1	-			
			खजानावर गेट N-30 10 21.980 E-77 53 48.087	1				
			वन विभाग गुरु चौकी N-30 10 35.140 E-77 54 00.164	1	-			
	शिवालिक			14				
7	शामली	कैराना	इल्हाक /N 29 26 11.71 E 77 17 09.37	1	इल्हाक /N 29 26 11.71 E 77 17 09.37	1		
	शामली			1	0			
8	शाशापासी	बाबतपुर	BABATPUR 25° 25' 32.86" 82° 51' 31.27"	1	BABATPUR 25° 25' 33.51", 82° 51' 31.08"	2	BABATHUR 25° 25' 33.02", 82° 51' 34.10"	1
	शाशापासी			1	0			
9	गाजीपुर	मन्दापन		1	0			
	गाजीपुर	सैबपुर	गौराही 25.580933° 83.200935°	2	गौराही 25.580933° 83.200935°	1	गौराही 25.580933° 83.200935°	1

286

Forest division wise details of Construction of type-1,2 and type-3 quarters of frontline staff

क्र.सं.	प्रभाग का नाम	रेज का नाम	प्रस्तावित लक्ष्य						
			टाइप-1		टाइप-2		टाइप-3		
			स्थापना स्थल का नाम/जीपीएस रीडिंग	भवनों की संख्या	स्थापना स्थल का नाम/जीपीएस रीडिंग	भवनों की संख्या	स्थापना स्थल का नाम/जीपीएस रीडिंग	भवनों की संख्या	
1	2	3	4	5	7	8	10	11	
		जमानियाँ			जमानियाँ रेज कार्यालय परिसर 25°25.143' 83°33.848'	1			
		जखनियाँ					जखनियाँ रेज कार्यालय परिसर 25.6718036° 83.4550948°		1
10	गाजीपुर			2		3			2
	प्रयागराज		सद्य खाजा नर्सरी परिसर N- 25°34'00.191" E- 82°04'00.995"	1	सद्य खाजा नर्सरी परिसर N- 25°34'00.191" E- 82°04'00.995"	1			
11	फतेहपुर	फतेहपुर	N 25 56 0.75 E 80 47 51.93	1	N 25 56 0.75 E 80 47 52.93	1			
	फतेहपुर			1		1			
12	सुल्तानपुर	सुल्तानपुर	रेज परिसर 26 16 38.49 E 082 04 41.16	2					
		लम्बुआ	रेज परिसर 26 07.690 E 82 14.184	2					
		जयसिंहपुर			रेज परिसर N 26 16 38.94 E 082 04 46.38	1			
	सुल्तानपुर			4.00		1			

(287)

Forest division wise details of Construction of type-1,2 and type-3 quarters of frontline staff

क्र.सं.	प्रशाग का नाम	रेंज का नाम	प्रस्तावित लक्ष्य					
			टाइप-1	टाइप-2	टाइप-3	भग्नों की संख्या	भग्नों की संख्या	
1	2	3	4	5	7	8	10	11
13	अमरी	शुबाना	रेंज कैंपस / N 26 22.250' E 81 47.940'	1	शुबाना / N 26 22.560' E 81 47.951'	1	शुबाना / N 26 22.560' E 81 47.951'	1
		बिलोई	रत्नाशिखा बंगार वन ब्लॉक / N 26 22.250' E 81 47.940'	1	महिला सुन्दरिका / N 26 22.560' E 81 47.951'	1		
		गोशाल	पहाडपुर / N 26 09.466' E 81 39.900'	1	पहाडपुर / N 26 09.710' E 81 39.912'	2	पहाडपुर / N 26 09.510' E 81 39.780'	1
		अमरी	रेंज कैंपस / N 26 09.255' E 81 41.015'	1				
		अमरी	श्रीसिरपुर / N 26 04.738' E 81 50.299'	1				
14	गोशाल	दिकरी	दिकरी रेंज कैंपस / N 26°56'54.8" E 82°15'07.1"	1	रेंज परिसर N 27°23'46.74" E 82°07'54.59"	1	रेंज कैंपस दिकरी, N 26°58'54.3" E 82°12'38.1"	1
	अमरी			5	0	4	0	2

288

Forest division wise details of Construction of type-1,2 and type-3 quarters of frontline staff

क्र.सं.	प्रभाग का नाम	रेज का नाम	प्रस्तावित लक्ष्य					
			टाइप-1		टाइप-2		टाइप-3	
			स्थापना स्थल का नाम/जीपीएस रीडिंग	भवनों की संख्या	स्थापना स्थल का नाम/जीपीएस रीडिंग	भवनों की संख्या	स्थापना स्थल का नाम/जीपीएस रीडिंग	भवनों की संख्या
1	2	3	4	5	7	8	10	11
		कुर्जाना	परासखाल 27°19'46.77" N 082°84'27.2" E शिवगाढ 27°23'5.27" N 082°06'46.9" E	1	महाराजगंज 27°21'27.7" N 082°10'24.69" E	1		
		सादुल्लाहाबाद	बूकानगर ग्रन्ट 27°21'04.6" N 082°33'54.1" E बमरपुर-6 27°27'41.1" N 082°25'34.4" E	1	मद्दी-3ए. N 27°44'88.6" E 082°19'66.3"	2		
		रेहरा	भरतपुर-3 27°10'05.4" N 082°23'42.2" E बैरिया कंसो-1, 27°13'30.98" N 082°30'24.20" E	1	बैरिया कंसो-1, 27°18'28.02" N 082°18'10.70" E	1		

(289)

Forest division wise details of Construction of type-1,2 and type-3 quarters of frontline staff

क्र.सं.	प्रभाग का नाम	रेंज का नाम	प्रस्तावित लक्ष्य										
			टाइप-1			टाइप-2			टाइप-3				
1	2	3	स्थापना स्थल का नाम / जीपीएस शीटिंग	भवनों की संख्या	स्थापना स्थल का नाम / जीपीएस शीटिंग	भवनों की संख्या	स्थापना स्थल का नाम / जीपीएस शीटिंग	भवनों की संख्या	स्थापना स्थल का नाम / जीपीएस शीटिंग	भवनों की संख्या	10	11	
			किशुपुर-4ई 27°12'25.8" N 082°19'13.05" E	1	गुफरी कंसो-1की N 27°16'26.88" E 082°15'45.29"	1							
		उदराला	राजापुरगरी कंसो-4 N 27°19'4.13" E 082°16'44.26"	1									
		पकरी कृपाल	रेंज कार्यालय N 27°16'26.92" E 082°15'43.88"	1	उदराला कृपालकी-4 N 27°14'3.86" E 082°56'71.0"	1			गुफालय N 27°07'55.02" E 081°56'51.7"	1			
	गोपडा	गोपडा		10								2	
15	बहराइच	उपमंडलीक	कंसो-14 28° 55' 1.28" N, 81° 26' 0.56" E	1				रेंज परिसर N 28° 00' 59.61" E 081° 35' 53.38"	1				
		गोपडा	कर्माली 27° 46' 26.57" N, 81° 29' 24.66" E	1									
		गोपडा	गुफालय N 27° 51' 0.56" E 081° 29' 1.0 5"	1									

290

Forest division wise details of Construction of type-1,2 and type-3 quarters of frontline staff

क्र.सं.	प्रभाग का नाम	रेंज का नाम	प्रस्तावित लक्ष्य						
			टाइप-1		टाइप-2		टाइप-3		
			स्थापना स्थल का नाम/जीपीएस रीडिंग	भवनों की संख्या	स्थापना स्थल का नाम/जीपीएस रीडिंग	भवनों की संख्या	स्थापना स्थल का नाम/जीपीएस रीडिंग	भवनों की संख्या	
1	2	3	4	5	7	8	10	11	
		चकिया	घ0 क0स0 13 जोगनिया 4रिपर पर N28°02'36.1"/E081°27'13.0"	1				रेंज परिसर जोगनिया N28°02'39.8"/E081°26'52.6"	1
		चकिया	घ0क0स0 01 पिलर स0 51 पर N28°08'25.3"/E081°27'00.1"	1					
		चकिया	घ0क0स0 12 बरगद चौराहा N28°08'25.3"/E081°27'00.1"	1					
		अब्दुल्लागंज	घ0र्वा कैम्पस N27°56'44.4"/E081°36'26.4"	1	घ0र्वा कैम्पस N27°56'44.4"/E081°36'26.4"	1	घ0र्वा कैम्पस N27°56'44.4"/E081°36'26.4"	1	
		बहराइच	प्रनागीय/रेंज कैम्पस बहराइच N27°33'45.48"/E081°30'05.64"	1	प्रनागीय/रेंज कैम्पस बहराइच N27°33'45.55"/E081°36'05.84"	1			
		बहराइच	रामगोब नर्सरी N27°37'36.85"/E081°30'30.05"	1					
		कौसरगंज	बढ़ौली N27°18'0.56"/E081°32'34.93"	1	बढ़ौली N27°18'0.56"/E081°32'34.93"	1	बढ़ौली N27°18'0.56"/E081°32'34.93"	1	
		कौसरगंज			बढ़ौली (रेंज कार्यालय) N27°18'0.56"/E081°32'34.93"	1			
				10				4	
16	बहराइच	भिन्गा	भिन्गा रेंज परिसर N- 27.43.11.6 E- 81.56.15.6	1					

291

Forest division wise details of Construction of type-1,2 and type-3 quarters of frontline staff

क्र.सं.	प्रभाग का नाम	रेज का नाम	प्रस्तावित लक्ष्य						
			टाइप-1		टाइप-2		टाइप-3		
1	2	3	4	5	7	8	10	11	
		बिना	स्थापना स्थल का नाम/जीपीएस शीटिंग 27,43,12.8 81,56,14.0	N- E-	1				
		बिना	बिना रेज परिसर 27,43,10.9, 81,56,17.3	N- E-	1				
		बिना	गोपी चौकी-3 27,43,34.3 81,58,39.1	N- E-	1	बिना रेज परिसर 27,43,10.6, 81,56,17.0		गुलरा N-27,46,0.30 82,00,3.27	
		बिना	गुलरा चौकी 27,46,0.40 82,00,3.11	N- E-	1				
		हरदलानगर				अवसानकुपडी चौकी 27,49,48 81,41,12			
					5			2	1
17	श्रीलक्ष्मी टाईगर रिजर्व								
		महोका	महोका रेज परिसर/ 28,42,48.67 79,56,30.19		1				
		महोका	महोका रेज परिसर/ 28,42,49.20, 79,56,29.79		1				
		महोका	काकरा कठ 15/ 28,48,49.70 79,55,14.2		1				
		रिजर्विना	रेज परिसर/ 28,22,28.1 79,55,48.49		1	पुरावाई इन्स्टाण्ड रीरिसर/ 28,23,07.60 80,01,32.10			1

292

Forest division wise details of Construction of type-1,2 and type-3 quarters of frontline staff

क्र.सं.	प्रभाग का नाम	रेंज का नाम	प्रस्तावित ताल्य					
			टाइप-1		टाइप-2		टाइप-3	
			स्थापना स्थल का नाम/जीपीएस रीडिंग	भवनों की संख्या	स्थापना स्थल का नाम/जीपीएस रीडिंग	भवनों की संख्या	स्थापना स्थल का नाम/जीपीएस रीडिंग	भवनों की संख्या
1	2	3	4	5	7	8	10	11
		दिलोरिया			नवदिया वंकी पश्चिमी / 28 21 02.5 80 01 35.1	1		
		हरीपुर			नदियना क्रो 3 / 28 28 15.06 80 14 24.07	1		
		प्रभाग					प्रभागीय कार्यालय परिसर 28 36 53.30 79 49 32.04	1
	पीलीभीत टाईगर रिजर्व			4		3		1
18	शाहजहाँपुर	शाहजहाँपुर	N 27.85204 E 79.89463		N 27.852579 E 79.894595	1		
		खुदर	N 28.283139 E 80.257222	1				
		जलासागर	N 27.713333 E 79.659167	1				
	शाहजहाँपुर			3		2		0
19	नजीबाबाद	राजगढ़			राजगढ़ / एनो 29-43-15.8. ई0 78-16-52.5	1	राजगढ़ / एनो 29-43-15.8. ई0 78-16-52.5	1
		शाहनपुर	शाहनपुर 9 / एन 29-39-52 50. ई0 78-20-10.30	1	शाहनपुर 9 / एन 29-39-52.50. ई0 78-20-10.30	1	शाहनपुर 9 / एन 29-39-52.50. ई0 78-20-10.30	1
		बौडिया	बौडिया 4 / एन 29-43-39.4. ई0 78-30-24.4	3	बौडिया 4 / एन 29-43-39.4. ई0 78-30-24.4	3	बौडिया 4 / एन 29-43-39.4. ई0 78-30-24.4	1

293

Forest division wise details of Construction of type-1,2 and type-3 quarters of frontline staff

क्र.सं.	प्रभाग का नाम	खेज का नाम	प्रस्तावित लक्ष्य								
			टाइप-1		टाइप-2		टाइप-3		भरनों की संख्या	भरनों की संख्या	
1	2	3	स्थापना स्थल का नाम / जीपीएस स्थिति	भरनों की संख्या	स्थापना स्थल का नाम / जीपीएस स्थिति	भरनों की संख्या	स्थापना स्थल का नाम / जीपीएस स्थिति	भरनों की संख्या			10
20	शॉर्टी	भारतौर	बंदा पीथलम N 25°38'33.30" E 79°01'10.04"	4							3
	नजीबाबाद	मकरानीपुर			मकरानीपुर पीथलम अधिकारी आवास N 25°15'33.7" E 79°08'12.8"	1					
		मकरानीपुर	मकरानीपुर वन चौकी N 25°15'36.27" E 79°08'14.20"	1							
		बकीना	यूकवा वन चौकी N 25°12'16.04" E 78°31'55.2"	1							
		बकीना	मनहरपुरा वन चौकी N 25°16'49.8" E 78°31'59.2"	1							
		बकीना	बकीना वन चौकी N 24°15'16.59" E 78°28'50.3"	1							
		किरगाव	राधनपुर वन चौकी N 25°35'38.10" E 78°54'03.20"	1							
		गुरसराव	खेज कैम्पल वन चौकी N 25°37'08.4" E 79°11'03.5"	1							
		गुरसराव	भदनाठ वन चौकी N 25°32'27.50" E 79°09'35.00"	1							

294

Forest division wise details of Construction of type-1,2 and type-3 quarters of frontline staff

क्र.सं.	प्रभाग का नाम	रेज का नाम	प्रस्तावित लक्ष्य						
			टाइप-1		टाइप-2		टाइप-3		
			स्थापना स्थल का नाम/जीपीएस रीडिंग	भवनों की संख्या	स्थापना स्थल का नाम/जीपीएस रीडिंग	भवनों की संख्या	स्थापना स्थल का नाम/जीपीएस रीडिंग	भवनों की संख्या	
1	2	3	4	5	7	8	10	11	
		मोंठ			रेज परिसर सैकशन अधिकारी आवास N25°45'18.2" E78°58'32.08"	1			
		मोंठ	समथर वन चौकी N25°50'S1.5" E78°54'10.7"	1	समथर सैकशन अधिकारी आवास N25°50'S1.3" E78°54'11.5"	1			
		मोंठ	सेसा वन चौकी N25°50'43.2" E79°04'56.7"	1					
	झौंसी			10					
21	उरई, (जालौन)	उरई	उरई रेज परिसर N25°98'74.07" E79°46'78.02"	3	उरई रेज परिसर N25°98'74.07" E79°46'78.02"	2			
		नालीगढ	बगरा वन चौकी N26°12'10.05" E79°10'55.06"	2	बगरा सैकशन अधिकारी आवास N26°12'10.05" E79°10'55.06"	2			
	उरई, (जालौन)			5		4			
22	बिन्नकूट	भानिकपुर	रेज कार्यालय परिसर N25 03 58.10 E81 05 56.70	1	रेज कार्यालय परिसर N25 03 56.37 E81 05 56.96	1	रेज कार्यालय परिसर N25 03 58.35 E81 05 56.96		
		नारकुण्डी	शौतल वन विश्राम गृह N24 59 20.25 E80 51 00.10	1	रेज कार्यालय परिसर N24 59 41.17 E80 51 21.12	1	रेज कार्यालय परिसर N24 59 41.10 E80 51 21.05		
		नारकुण्डी	रेज कार्यालय परिसर N24 59 40.17 E80 51 20.12	1	रेज कार्यालय परिसर N24 59 41.10 E80 51 21.05	1			
		शैपुरा	रेज कार्यालय परिसर N25 14 02.85 E81 08 57.45	1	रेज कार्यालय परिसर N25 14 02.80 E81 08 57.40	1	रेज कार्यालय परिसर N25 14 02.83 E81 08 57.43		

295

Forest division wise details of Construction of type-1,2 and type-3 quarters of frontline staff

क्र.सं.	प्रभाग का नाम	रेज का नाम	प्रस्तावित लक्ष्य									
			टाइप-1				टाइप-2				टाइप-3	
			स्थापना स्थल का नाम / जीपीएस शीटिंग	भवनों की संख्या	स्थापना स्थल का नाम / जीपीएस शीटिंग	भवनों की संख्या	स्थापना स्थल का नाम / जीपीएस शीटिंग	भवनों की संख्या	स्थापना स्थल का नाम / जीपीएस शीटिंग	भवनों की संख्या		
1	2	3	4	5	7	8	10	11				
		बरखद	रेज कार्यालय परिसर N25 10 08.25 E81 26 43.58	1	रेज कार्यालय परिसर N25 10 06.25 E81 26 43.55	1	रेज कार्यालय परिसर N25 10 05.30 E81 26 43.60	1				
		प्रभागीय	प्रभागीय परिसर N26 12 56.15 E80 55 22.81	1	प्रभागीय परिसर N25 12 56.25 E80 55 22.91	1						
		प्रभागीय	प्रभागीय परिसर N25 12 56.05 E80 55 22.71	1	प्रभागीय परिसर N25 12 56.02 E80 55 22.68	1						
23	महोबा	बारखारी		7				रेज परिसर, बारखारी N 25° 23' 14.0" E 079° 45' 13.6"	4			
		महोबा			रेज परिसर, महोबा N 25° 17' 22.41" E 079° 51' 09.44"	1						
		बारखारी			रेज परिसर, महोबा N 25° 23' 18.3" E 079° 45' 16.8"	1						
		दुलावन्की			रेज परिसर, जलसरा (दुलावन्की) N 25° 25' 20.0" E 079° 26' 55.4"	1						
		महोबा	रेज परिसर, महोबा 25° 11' 23.57" E 079° 51' 08.82"	1								
		महोबा	रेज परिसर, महोबा 25° 17' 23.53" E 079° 51' 09.12"	1								
		बारखारी	रेज परिसर, बारखारी 25° 23' 19.3" E 079° 45' 16.3"	1								

296

Forest division wise details of Construction of type-1,2 and type-3 quarters of frontline staff

क्र.सं.	प्रमाण का नाम	रेज का नाम	प्रस्तावित लक्ष्य					
			टाइप-1		टाइप-2		टाइप-3	
			स्थापना स्थल का नाम/जीपीएस रीडिंग	भवनों की संख्या	स्थापना स्थल का नाम/जीपीएस रीडिंग	भवनों की संख्या	स्थापना स्थल का नाम/जीपीएस रीडिंग	भवनों की संख्या
1	2	3	4	5	7	8	10	11
		चारखारी	रेज परिसर, चारखारी N 25° 23' 18.8" E 079° 45' 16.7"	1				
		पनवाड़ी	रेज परिसर, छतौसर (पनवाड़ी) N 25° 25' 19.0" E 079° 26' 54.1"	1				
		पनवाड़ी	रेज परिसर, छतौसर (पनवाड़ी) N 25° 25' 18.9" E 079° 26' 54.7"	1				
		जैतपुर	रेज परिसर, जैतपुर N 25° 11' 27.06" E 079° 30' 05.95"	1				
		जैतपुर	रेज परिसर, जैतपुर N 25° 11' 28.15" E 079° 30' 06.28"	1				
		जैतपुर			रेज परिसर, जैतपुर N 25° 11' 26.08" E 079° 30' 05.17"	1		
		नहीवा		8		4		1
24	हमीरपुर	हमीरपुर					आवास कैम्पस, बदनपुर N 25 57' 21.78 E 80 07' 19.97	1
		सुमेरपुर					आवास कैम्पस, सुमेरपुर N 25 49' 802 E 80 09' 059	1
		सरीला					आवास कैम्पस, सरीला N 25 46' 34.62 E 79 40' 45.75	1
	हमीरपुर			0		0		3

297

Forest division wise details of Construction of type-1,2 and type-3 quarters of frontline staff

क्र.सं.	प्रभाग का नाम	रैंक का नाम	प्रस्तावित लक्ष्य												
			टाइप-1		टाइप-2		टाइप-3		भरने की संख्या	भरने की संख्या					
			स्थापना स्थल का नाम / जमींदार शीटिंग	भरने की संख्या	स्थापना स्थल का नाम / जमींदार शीटिंग	भरने की संख्या	स्थापना स्थल का नाम / जमींदार शीटिंग	भरने की संख्या							
25	हरदोई	फिरासी	जोधापुर, किरासा N-27 32 003 E-80 09 44.6	1	जोधापुर, किरासा N-27 32 003 E-80 09 44.6	1	1	10	11	0					
26	रायबरेली	रायबरेली	N26012.23.84° N818015.02.83°	2	N26012.23.84° N818015.02.83°	2	2	2							
			N26013.01.98° N81015.05.98°	2	N26013.01.98° N81015.05.98°	2	2								
			N26028.03.92° N81005.55.21°	1	N26028.04.90° N81005.56.52°	1	1								
			N26008.52.68° N81006.71.33°	1	N26008.52.68° N81006.71.33°	1	1								
			N26001.56.22° N81007.38.03°	1											
				7											
27	उन्नाव	हसनगंज			घोंस 26.41.31.8 80.45.44.4	2	2			0					
	उन्नाव	हसनगंज			नरुलानगर चौधशाका 26.35.24 80.43.48	2	2								
											उन्नाव	शंकरा पीपल शाला 26.27.41.8 80.45.44.4	1		
28	दो खीरी	मोहम्मदी			ककरस वन खाक दौकी N-27.56.41.70, E- 080.23.33.0	1	1			0					

298

Forest division wise details of Construction of type-1,2 and type-3 quarters of frontline staff

क्र.सं.	प्रभाग का नाम	रेंज का नाम	प्रस्तावित लक्ष्य						
			टाइप-1		टाइप-2		टाइप-3		
			स्थापना स्थल का नाम/जीपीएस रीडिंग	भवनों की संख्या	स्थापना स्थल का नाम/जीपीएस रीडिंग	भवनों की संख्या	स्थापना स्थल का नाम/जीपीएस रीडिंग	भवनों की संख्या	
1	2	3	4	5	7	8	10	11	
		मोहम्मदी			सहजनिया वन इकाई चौकी N-28.08.30.3, E-080.16.52.2	1			
		मोहम्मदी						सहजनिया वन इकाई आवारा N-28.08.30.3, E-080.16.52.2	1
		शारदानगर						मिस्त्रि कार्यालय, मुख्य वन संरक्षक सहायक, महाकल सखनडा N-27.56.31.4, E-080.47.22.80	1
29	दो खीरी कानपुर नगर	सामुग्र	N 26°16' 13.41 E 80°59' 33.72	5	N 26°16' 13.41 E 80°59' 33.72	2			2
		भुसा	N 26°25' 46.00" E 80°19' 38.00"	1	N 26°02' 38.24" E 80°07' 10.52"	1			
		सिद्धी	N 26°52' 30.70" E 80°0553.40"	1	N 26°25' 46.00" E 80°19' 38.00"	1			
		सामुग्र	N 26°36' 19.00" E 80°07' 12.00"	1	N 26°52' 30.70" E 80°0553.40"	1			
			N 26°02' 38.24" E 80°07' 10.52"	1	N 26°02' 38.24" E 80°07' 10.52"	1			
30	कानपुर नगर कानपुर देहात			5		5			
			Rasulabad Range office Campus 79°47'51.98568"E 26°40'51.71196"N	1	Rasulabad Range office Campus 79°47'51.73008"E 26°40'51.75408"N	1		Rasulabad Range office Campus	1

299

Forest division wise details of Construction of type-1,2 and type-3 quarters of frontline staff

क्र.सं.	प्रभाग का नाम	क्षेत्र का नाम	प्रस्तावित लक्ष्य									
			टाइप-1				टाइप-2				टाइप-3	
			स्थापना स्थल का नाम / जीपीएस सीडिंग	भूखण्ड की संख्या	प्रमाणित स्थल का नाम / जीपीएस सीडिंग	भूखण्ड की संख्या	स्थापना स्थल का नाम / जीपीएस सीडिंग	भूखण्ड की संख्या	स्थापना स्थल का नाम / जीपीएस सीडिंग	भूखण्ड की संख्या		
1	2	3	4	5	7	8	10	11				
		Rasulabad Range office Campus 79°47'51.98568"E 26°40'51.71196"N		1	Rasulabad Range office Campus 79°47'51.73008"E 26°40'51.75408"N	1	79°47'51.13284"E 26°40'51.66192"N	1				
31	फरखवाबाद	सर्दारपुर सर्दारपुर मालवा सर्दारपुर सर्दारपुर	वन परिसर, फरखवाबाद N 27°02'22.9660" E 79°03'36.0666" कामगारों के बस्ती, मुदली परिसर N 27°02'21.0811" E 79°03'36.1149"	3	कामगारों के बस्ती, मुदली परिसर N 27°02'21.0811" E 79°03'36.1149" श्रीमती बंगला, मुदली N 27°02'23.5880" E 79°03'38.0886"	2	1	1				
			निर्दिष्ट वन परिसर N 27°02'21.0811" E 79°03'36.1149"	2	निर्दिष्ट वन परिसर N 27°02'21.0811" E 79°03'36.1149"	2	निर्दिष्ट वन परिसर N 27°02'21.0811" E 79°03'36.1149"	3				
32	इटावा	सर्दारपुर सर्दारपुर सर्दारपुर	सर्दारपुर रेंज कार्यालय परिसर / 26°34'36.79"N 79°06'14.71"E	1		5	सर्दारपुर रेंज कार्यालय परिसर / 26°34'37.06"N 79°6'14.88"E	1				
			वन परिसर, इटावा / 26°47'7.70"N 79°0'29.47"E	2	वन परिसर, इटावा / 26°47'7.48"N 79°0'28.99"E	2	वन परिसर, इटावा / 26°47'7.67"N 79°0'28.87"E	1				
			सर्दारपुर परिसर / 26°57'54.08"N 79°14'39.58"E	1		2		1				
33	इटावा	सर्दारपुर	26°43'26.26" N 79°48'07.76" E	4	26°43'26.26" N 79°48'07.76" E	2	26°43'26.26" N 79°48'07.76" E	2				

300

Forest division wise details of Construction of type-1,2 and type-3 quarters of frontline staff

क्र.सं.	प्रभाग का नाम	रेंज का नाम	टाइप-1		टाइप-2		टाइप-3		भक्तों की संख्या	भक्तों की संख्या	स्थापना स्थल का नाम/जीपीएस रीडिंग	भक्तों की संख्या	स्थापना स्थल का नाम/जीपीएस रीडिंग	भक्तों की संख्या
			स्थापना स्थल का नाम/जीपीएस रीडिंग	भक्तों की संख्या	स्थापना स्थल का नाम/जीपीएस रीडिंग	भक्तों की संख्या	स्थापना स्थल का नाम/जीपीएस रीडिंग	भक्तों की संख्या						
1	2	3	4	5	7	8	10	11						
		अर्धमासल	28.332085 190817 78	2	26.332085 190817 79	2	26.332085 190817 79	2	26.332085 190817 79					
		शिपुना	26.46841 79.24655	2	26.46841 79	2	26.46841 79.24655	2	26.46841 79.24655					
		जिपेरो	26.402298 79.244304	2	26.402298 79	2	26.402298 79	2	26.402298 79					
	औरैया			8										
34	ओबरा	प्रभागीय परिसर	प्रभागीय वन परिसर N 24 27 39, E 82 59 41	2	प्रभागीय वन परिसर N 24 27 41, E 82 59 39	2	प्रभागीय वन परिसर N 24 27 39, E 82 59 41	2	प्रभागीय वन परिसर N 24 27 32, E 82 59 46					
		ओबरा	प्रभागीय वन परिसर N 24 27 39, E 82 59 41	2	प्रभागीय वन परिसर N 24 27 39, E 82 59 41	2	प्रभागीय वन परिसर N 24 27 39, E 82 59 41	2	प्रभागीय वन परिसर N 24 27 39, E 82 59 41					
		जुगील	प्रभागीय वन परिसर N 24 27 39, E 82 59 41	2	प्रभागीय वन परिसर N 24 27 39, E 82 59 41	2	प्रभागीय वन परिसर N 24 27 39, E 82 59 41	2	प्रभागीय वन परिसर N 24 27 39, E 82 59 41					
		शाला	प्रभागीय वन परिसर N 24 27 39, E 82 59 41	2	प्रभागीय वन परिसर N 24 27 39, E 82 59 41	2	प्रभागीय वन परिसर N 24 27 39, E 82 59 41	2	प्रभागीय वन परिसर N 24 27 39, E 82 59 41					
		कोन	प्रभागीय वन परिसर N 24 27 39, E 82 59 41	2	प्रभागीय वन परिसर N 24 27 39, E 82 59 41	2	प्रभागीय वन परिसर N 24 27 39, E 82 59 41	2	प्रभागीय वन परिसर N 24 27 39, E 82 59 41					
		तरिया	प्रभागीय वन परिसर N 24 31 54, E 83 28 14	2	प्रभागीय वन परिसर N 24 27 39, E 82 59 41	2	प्रभागीय वन परिसर N 24 27 39, E 82 59 41	2	प्रभागीय वन परिसर N 24 27 39, E 82 59 41					
	ओबरा			12										
35	रेनूकूट	बघाडू	बघाडू रेंज पोखालय N 24 09 97.6 E 083 15 01.7	1	बघाडू रेंज परिसर N 24 09 16.88 E 083 15 58.87	1	बघाडू रेंज परिसर N 24 09 16.88 E 083 15 58.87	1	बघाडू रेंज परिसर N 24 09 16.88 E 083 15 58.87					

301

Forest division wise details of Construction of type-1,2 and type-3 quarters of frontline staff

क्र.सं.	प्रभाग का नाम	रेडन का नाम	प्रस्तावित लक्ष्य							
			टाइप-1		टाइप-2		टाइप-3		श्रवणों की संख्या	
			स्थापना स्थल का नाम / जीपीएस शीटिंग	श्रवणों की संख्या	स्थापना स्थल का नाम / जीपीएस शीटिंग	श्रवणों की संख्या	स्थापना स्थल का नाम / जीपीएस शीटिंग	श्रवणों की संख्या		
1	2	3	4	5	7	8	10	11		
		उपवना	वन रेडन चौकी-6 नंबर EC-1 N24 0 17.0172 E82 56 37.3236	2						
		विपुलमंज	---					रेडन परिसर N24.253040 E83.397643	1	
		भांरपुर	N 24 07 25 38 E083 02 59.27	1	N 24 07 28.93 E083 02 51.28	1				
		रेडनकट		4		1			2	
36	भांदाही	भांनपुर	भांनपुर रेडन कार्यालय परिसर चौकी भांनपुर		भांनपुर रेडन कार्यालय परिसर चौकी भांनपुर N- 25 20'59.484"	5	भांनपुर रेडन कार्यालय परिसर चौकी भांनपुर N- 25 20'59.59.934" E-82 27'56.418"		1	
		भांदाही	भांदाही रेडन कार्यालय परिसर		भांदाही रेडन कार्यालय परिसर N-25 22'53.89444" E-82 35'13.4592"	1	भांदाही रेडन कार्यालय परिसर N-25 22'53.76324" E- 82 35'13.82285"		1	
	भांदाही					6			2	
37	गोरखपुर	मुख्यालय	प्रभागीय वनाधिकारी, गोरखपुर मुख्यालय वन परिसर N 26.45.20 E 83.22.31	10	प्रभागीय वनाधिकारी, गोरखपुर मुख्यालय वन परिसर N 26.45.23 E 83.22.30	1	प्रभागीय वनाधिकारी, गोरखपुर मुख्यालय वन परिसर N 26.45.22 E 83.22.38		1	
		गोरखपुर	गोरख रेडन/पाइल जंगल N 26° 32'47.848 E 83° 36'06.732	1	गोरखरेडन वन रक्षक चौकी परिसर N 26° 38'16.578 E 83° 32'38.922	1				
		खजनी	खजनी रेडन परिसर 26.6381 N 83.236049 E	1	खजनी रेडन परिसर N 26.6381 E 83.236049	1				

302

Forest division wise details of Construction of type-1,2 and type-3 quarters of frontline staff

क्र.सं.	ग्राम का नाम	रेज का नाम	प्रस्तावित लक्ष्य					
			टाइप-1		टाइप-2		टाइप-3	
			स्थापना स्थल का नाम/जीपीएस रीडिंग	भवनों की संख्या	स्थापना स्थल का नाम/जीपीएस रीडिंग	भवनों की संख्या	स्थापना स्थल का नाम/जीपीएस रीडिंग	भवनों की संख्या
1	2	3	4	5	7	8	10	11
		बांकी	हेम छपर बांकी N 26 59'38.4" E 83 25'47.0"	1	दौलतपुर बांकी N 27 00'16.9" E 83 31'42.6"	1		
		बांकी			बांकी रेज परिसर N 26 59'40.81" E 83 28'10.55"	1		
	गोरखपुर			13		5		1
38	कुशीनगर, (पड़रौना)	कतया	कुलकुला वन ब्लाक N 26.668518 E 83.962977	1				
		तमकुही	पराहवा वन ब्लाक N 26.830108 E 84.205417	1				
		तमकुही	बांसगाँव वन ब्लाक N 26.834321 E 84.148951	1				
	कुशीनगर, (पड़रौना)			3				
39	आनारा	बाईपुर	मऊ वन ब्लाक N 270 13' 12.3" E 770 59' 23.00"	2	मऊ वन ब्लाक N 270 13' 12.8" E 770 59' 26.6"	1	मऊ वन ब्लाक N 270 13' 12.58" E 770 59' 29"	2
		बाईपुर	बाईपुर वन ब्लाक N 270 13' 57" E 770 56' 32" N 270 13' 50" E 770 56' 358"	2	मऊ वन ब्लाक N 270 13' 12.8" E 770 59' 26.6"	1	मऊ वन ब्लाक N 270 13' 18.7" E 770 59' 39.1"	2
		आनारा बाहर	राज वन ब्लाक N 270 10' 55.4" E 0780 03' 24.6"	2	राज वन ब्लाक N 270 10' 55.4" E 0780 03' 24.6"	1		

303

Forest division wise details of Construction of type-1,2 and type-3 quarters of frontline staff

क्र.सं.	प्रभाग का नाम	रेंज का नाम	प्रस्तावित लक्ष्य									
			टाइप-1				टाइप-2				टाइप-3	
			स्थापना स्थल का नाम / जीपीएस रीडिंग	भवनों की संख्या	स्थापना स्थल का नाम / जीपीएस रीडिंग	भवनों की संख्या	स्थापना स्थल का नाम / जीपीएस रीडिंग	भवनों की संख्या	स्थापना स्थल का नाम / जीपीएस रीडिंग	भवनों की संख्या		
1	2	3	4	5	7	8	10	11				
		खैरागढ़	कानारौल रेंज कार्मालव परिसर N 270 00' 36" E 770 49' 44"	2	कानारौल वन ब्लॉक N 270 00' 35" E 770 49' 44"	N	1					
	आवासीय			8			4		4			
40	किरोजाबाद	विस्सागंज	पावर हाउस के सामने कार्माल रेंज विस्सागंज पर रेंज कार्मालव परिसर में वन ब्लॉक एवं चतुर्भुज श्रीती आवासीय नद निर्माण हेतु N 27°24'7" E 78°43'29"	3	पावर हाउस के सामने कार्माल रेंज विस्सागंज पर रेंज कार्मालव परिसर में वन ब्लॉक आवासीय नद निर्माण हेतु N 27°24'8" E 78°43'29"		2	पावर हाउस के सामने कार्माल रेंज विस्सागंज पर रेंज कार्मालव परिसर में क्षेत्रीय आवासीय के आवासीय नद निर्माण हेतु N 27°24'8" E 78°43'29"	1			
	किरोजाबाद			3			2		1			
41	कासगंज (काशीखामनगर)	कासगंज	मिना वन गुल्मवादा, भवानचक्र मंडल /N 27°52'01.08" E 78°43'14.37"	3	मिना वन गुल्मवादा, भवानचक्र मंडल /N 27°52'01.08" E 78°43'14.37"		4	रेंज परिसर, कासगंज /N 27°48'029.5" E 78°38'26.2"	1			
	कासगंज (काशीखामनगर)		रेंज परिसर, कासगंज /N 27°48'029.5" E 78°38'26.2"	2			4		1			
42	कैंगूर वन्य जीव प्रभाग	हसियाग	HARRA REST HOUSE N24 46 903 E82 25 352	1	DIGHYA RANGE PARISAR N24 51 18.5 E082 20 67.4		1	GHORAWAL RANGE PARISAR N24 44 49.86 E82 47 12.09	1			
	कासगंज	घोरावल	GHORAWAL RANGE PARISAR N24 44 50.98 E82 47 12.98	1	GHORAWAL RANGE PARISAR N24 44 51.23 E82 47 11.49		1	GHORAWAL RANGE PARISAR N24 44 49.86 E82 47 12.09	1			

304

Forest division wise details of Construction of type-1,2 and type-3 quarters of frontline staff

क्र.सं.	प्रभाग का नाम	रैंज का नाम	प्रस्तावित लक्ष्य					
			टाइप-1		टाइप-2		टाइप-3	
			स्थापना स्थल का नाम / जीपीएस रीडिंग	भवनों की संख्या	स्थापना स्थल का नाम / जीपीएस रीडिंग	भवनों की संख्या	स्थापना स्थल का नाम / जीपीएस रीडिंग	भवनों की संख्या
1	2	3	4	5	7	8	10	11
		मर्मो दुर्गा	SILPI BEAT AND SALAKHAN FOSILS N24 38 22.3 E82 47 38.8 N24 35 13.2 E083 02 30		SILPI BEAT AND SALAKHAN FOSILS N24 38 22.3 E82 47 38.8 N24 35 13.2 E683 02 30			
		मारकुण्डी	MARKUNDI RANGE PARISAR N25 01 7.1 E080 57 46.1					
		मिर्जापुर	MIRZAPUR N25 0 17 E82 35 26		MIRZAPUR N25 9 17 E82 35 26			
		महावीर स्वामी					DEVGARH N24 31 21.2, E078 14 11.3	
		मानिकपुर	MANIKPUR N25 03 31.11 E08 1 05 40.75		MANIKPUR N25 03 31.11 E08 1 05 40.75			
	कैमूर वन्य जीव प्रभाग	बरहवा	मनेषपुर N 27038'55.3' E82° 21 ' 57.6	1				2
43	सोहेलवा वन्यजीव प्रभाग	बरहवा	रोमपुर 27038'55.57" E82°21.58.6	1				
		बरहवा	बरहवा 27043'01.5" E82° 18.56.2	1				
	सोहेलवा वन्यजीव प्रभाग	मिथलील		3				
44	सोहेलीबरहवा वन्यजीव प्रभाग	मिथलील					उप प्रभागीय वनाधिकारी आवास निर्माण 27°18'31.90" 83°43'41.99"	

305

Forest division wise details of Construction of type-1,2 and type-3 quarters of frontline staff

क्र.सं.	प्रमाण का नाम	रेंज का नाम	प्रस्तावित लक्ष्य									
			टाइप-1				टाइप-2				टाइप-3	
			स्थापना स्थल का नाम / जीपीएस शीटिंग	भवनों की संख्या	स्थापना स्थल का नाम / जीपीएस शीटिंग	भवनों की संख्या	स्थापना स्थल का नाम / जीपीएस शीटिंग	भवनों की संख्या	स्थापना स्थल का नाम / जीपीएस शीटिंग	भवनों की संख्या		
1	2	3	4	5	7	8	10	11				
		लक्ष्मीपुर	27°15'34.9" 83°24'35.3"	2	27°14'05.13" 83°34'22.5"	1	उप प्रमाणाव प्रमाणावरी लक्ष्मीपुर 27°15'34.9" 83°24'35.3"	1				
		दक्षिणी बाँक	बलासपुर पुरानी बाँकी 27°15'05.8" 83°30'39.0"	1	रेंज परिसर 27°14'05.13" 83°34'22.5"	1						
		भवालिवा	भवालिवा रेंज परिसर 27°18'27.43" 83°43'39.94"	1	भवालिवा रेंज परिसर 27°18'28.06" 83°43'41.03"	1						
		उत्तरी बाँक					जुलैरिहा कठु नं० 27°20'20.5" 83°29'35.2"	1				
		सोहगाँवखवा वसुधजीव प्रभाग		4		2		3				
45	उ० खीरी	उत्तर निवासन	रेंज परिसर / N 28 18 20 E 80 54 22 06	2	सिंगाही कला / N 28 18 30.1 E 80 54 21.1	1						
		मजराई	रेंज परिसर / N 28 20 04.4 E 80 42 39.5	3								
		पक्ष वृषावीरण			रेंज परिसर / N 27 57.4 4.10 E 80 47 18 47	1	रेंज परिसर / N 27 57.4 4.10 E 80 47 18 47	1				
		उ० खीरी		5		2		1				
46	कानपुर मापी उद्यान, कानपुर	प्रशासन रेंज	कनवारी आवास 26°49'77.55" 80°30'29.00"	7	कनवारी आवास 26°49'24.00" 80°30'68.60"	3		1				
		महायोग-		222		153		70				

306

Details of Strengthening of Research Centres for production of quality planting material

क्र.सं०	प्रभाग का नाम	प्रस्तावित कार्य	भौतिक
1	2	3	4
1	मुख्य वन संरक्षक, वन वर्धनिक, दक्षिणी क्षेत्र उ०प्र० कानपुर।	अनुसंधान केंद्र कानपुर	
		स्ट ट्रेनर विधि द्वारा Vegetative propagation तथा शीट से विभिन्न प्रजातियों के क्लोनल पौधों का उद्योग एवं अनुसंधान कार्य	20000 वर्गफुट पौध
		विभिन्न प्रजातियों के उच्च गुणवत्ता युक्त बीसी पौध उद्योग व अनुसंधान कार्य	25,000 पौध
		पूर्व स्थापित मिस्ट चैम्बर, शीट हाउस, जर्मिनेशन हाउस की मरम्मत एवं रखरखाव कार्य।	-
		हाइटेक पौधशाला के संचालन हेतु जी०आर०एफ०/कुशल माली व चौकीदार।	12 पदा
		हाइटेक पौधशाला की विविध तकनीकों, उच्चगुणवत्तायुक्त पौधों का प्राप्ति, कृषकों, आम-जनमानस, विनागीय कार्मिकों में प्रचार-प्रसार हेतु गोष्ठी व लेमीनार का आयोजन।	-
		हाइटेक पौधशाला हेतु विभिन्न यंत्रिक मशीनों/उपकरणों/पाटिंग मिक्चर मशीन आदि का क्रय।	-
		बीज खातों का चयन एवं पूर्व स्थापित वृक्षों की रिपेटींग व अनुसंधान कार्य	
		विभिन्न प्रजातियों के पूर्व में स्थापित एस०पी०ए० का अनुसंधान कार्य	20 हे०
		नये सी०पी०टी० वृक्षों का चयन	500
		पुराने सी०पी०टी०/बीज वृक्षों की रिपेटींग कार्य	3000
		सी०पी०टी० वृक्षों का चयन/संरक्षण/बीज एकत्रीकरण हेतु विविध उपकरणों जैसे सीडी,सेबरी क्लिप,अल्टीमीटर, एनीज लेवल, कम्पास, रेजिंग राड का क्रय	-
		वर्मी कम्पोस्ट/ जैविक खाद का उत्पादन, वितरण एवं प्रचार-प्रसार कार्य	
		वर्मी कम्पोस्ट/ जैविक खाद का उत्पादन, वितरण कार्य	120टन
		वर्मी कम्पोस्ट यूनिट/इट की रंगाई-गुंसाई व मरम्मत कार्य	1
		प्लास हाउस की मरम्मत कार्य	-
		पौधशाला में स्थाित सी०एम०ए० का अनुसंधान कार्य	-
		पौधशाला में पुराने पक्के बेंडों की मरम्मत	86 पैड
		बॉस कोटियों का अनुसंधान कार्य। टिशू कल्चर लैब में उच्चगुणवत्तायुक्त पौधों उगाने हेतु प्लाटिंग मैटेरियल प्राप्त होने हेतु।	-
		अनुसंधान केंद्र कानपुर स्थित पौधशालाओं की नेग प्लेट बनवायी (8 इंच X 6 इंच) आयतन	400 प्लेट
		टिशू कल्चर लैब कानपुर का विकास एवं पौध उद्योग	
		टिशू कल्चर एक्सपर्ट / एसासियेट का मानदेय	12 पदा
		पूर्व लैब का अनुसंधान व मरम्मत	1
		कंपिंकल हाथगाँव प्लास वेयर एवं नये उपकरणों का क्रय	1
		वन अनुसंधान संस्थान प्रयोगशाला(मृदा एम बीज) लैब का जीर्णोद्धार/मरम्मत एवं कार्य हेतु	2
		अन्य आकरिक कार्य कुल व्यय का 3 प्रतिशत	-
		अनुसंधान केंद्र कानपुर योग-	
		अनुसंधान केंद्र इटावा	
		पौधशाला सुदृढीकरण एवं अनुसंधान कार्य-	
		पौधशाला के ऊंचे निरीक्षण पथों पर रखरखाव कार्य।	130x3 मी०
		पौधशाला में चौकीदार रक्षा का निर्माण कार्य	1
		पौधशाला अनुसंधान कार्य।	1
		पौधशाला में प्रकाश एवं विद्युत व्यवस्था कार्य	-
		पौधशाला के पुराने पक्के बेंडों की मरम्मत कार्य	50 पैड
		पौधशाला परिसर की उत्तरी एवं पश्चिमी बाउण्ड्री बाल का निर्माण कार्य	200 मी०
		पौधशाला परिसर की पूर्वी बाउण्ड्री बाल की मरम्मत कार्य	85 मी०
		नये बीज स्त्रोतों का चयन एवं पूर्व स्थापित वृक्षों की रिपेटींग व अनुसंधान कार्य	
		नये बीज उत्पादन बीज (एस०पी०ए०) का चयन	20 हे०
		पुराने बीज उत्पादन बीज (एस०पी०ए०) की रिपेटींग एवं अनुसंधान	1000 पदा

(207)

क्र०सं०	प्रधान का नाम	प्रस्तावित कार्य	भौतिक
1	2	3	4
		दुलने प्रजापियों के संरक्षण एवं सर्वेक्षण हेतु आरबोरेटम का अनुसंधान एवं सुदृढीकरण	
		आरबोरेटम का अनुसंधान एवं सुदृढीकरण कार्य	0.50 हे०
		वर्गी कम्पोस्ट/ जैविक खाद का उत्पादन, वितरण एवं प्रचार-प्रसार कार्य	
		वर्गी कम्पोस्ट/ जैविक खाद का उत्पादन, वितरण एवं प्रचार-प्रसार कार्य	120 टन
		औषधीय पौधों के संरक्षण हेतु औषधीय बाटिका का निर्माण एवं अनुसंधान व औषधीय बाटिका का अनुसंधान कार्य।	-
		अन्य आकर्षिक कार्य (कुल व्यय का 3 प्रतिशत)	-
		अनुसंधान केन्द्र इटावा योग-	
		अनुसंधान केन्द्र मथुरा	
		पौधशाला सुदृढीकरण एवं अनुसंधान कार्य-	
		पौधशाला में जैविक फिसिंग कार्य	2 नर्सरी (250 रॉ बी०)
		पौधशाला में पुराने फर्कें बेंडों का अनुसंधान।	31 बेंड
		पौधशाला में नये फर्कें बेंडों का निर्माण	20 बेंड
		पौधशाला में अनुसंधान कार्य।	3 नर्सरी
		पौधशाला में वाली हाट का निर्माण कार्य	1
		पौधशाला में पौध उगान	21000 पौध
		पौधशाला में स्थापित पीली हाउस/नेट हाउस/शेड हाउस की मरम्मत कार्य।	-
		वर्गी कम्पोस्ट/ जैविक खाद का उत्पादन, वितरण एवं प्रचार-प्रसार	150 टन
		नये बीज स्रोतों का चयन एवं पूर्व स्थापित वृक्षों की रिपेन्डिंग व अनुसंधान कार्य	
		नये बीज उत्पादन क्षेत्रों (एस०पी०ए०) का चयन	40 हे०
		पुराने बीज उत्पादन क्षेत्रों (एस०पी०ए०) की रिपेन्डिंग एवं अनुसंधान	1500 वृक्ष
		नये सी०पी०टी० बीज वृक्षों का चयन/स्थापना	1000 वृक्ष
		अन्य आकर्षिक कार्य (कुल व्यय का 3 प्रतिशत)	-
		अनुसंधान केन्द्र मथुरा योग-	
		अनुसंधान केन्द्र कुकरैल	
		अनुसंधान पौधशाला सुदृढीकरण एवं अनुसंधान कार्य-	
		पौधशाला में जैविक फिसिंग कार्य	502 20ली०X 2.5 मी०
		पौधशाला में पुराने फर्कें बेंडों का अनुसंधान।	63 बेंड
		पौधशाला में नये फर्कें बेंडों का निर्माण	50 बेंड
		पौधशाला में अनुसंधान कार्य।	2 नर्सरी
		पौधशाला में पौध उगान जिनकी प्रजातियाँ (अस्वामुणवलायुक्त) एवं औषधीय वृक्ष	20000 पौध
		पौधशाला में वाली हाट का निर्माण कार्य	1
		पौधशाला में स्थापित मिस्ट चेम्बर की मरम्मत	2
		पौधशाला में स्थापित शेड हाउस की मरम्मत	1
		औषधीय बाटिका का अनुसंधान एवं औषधीय पौधों का रोपण।	1
		वर्गी कम्पोस्ट/ जैविक खाद का उत्पादन, वितरण कार्य	400 टन
		बीज उत्पादन क्षेत्रों की स्थापना एवं पुराने बीज उत्पादन क्षेत्रों का अनुसंधान	
		नये बीज उत्पादन क्षेत्रों की स्थापना कार्य	30 हे०
		पुराने बीज उत्पादन क्षेत्रों रिपेन्डिंग एवं अनुसंधान	100 हे०
		पुराने धनात्मक (सी०पी०टी०) बीज वृक्षों में रिपेन्डिंग कार्य	2000 वृक्ष
		नये धनात्मक (सी०पी०टी०) बीज वृक्षों का चयन/स्थापना कार्य	1500 वृक्ष
		पूर्व स्थापित सी०एस०ओ, एस०ए०ओ का अनुसंधान कार्य/मापन कार्य।	20 हे०
		टिगू कल्चर लैब कुकरैल का विकास एवं पौध उगान	
		टिगू कल्चर एक्सपर्ट/एक्सप्लैट का मानदेय	12 मा०
		टिगू कल्चर लैब का अनुसंधान व मरम्मत	1
		केमिकल हारनेस ग्लार वेयर एवं सफाई का कार्य	1
		बीज गोदाम का निर्माण	-
		अन्य आकर्षिक कार्य (कुल व्यय का 3 प्रतिशत)	-
		अनुसंधान केन्द्र कुकरैल योग-	
		मुख्य वन संरक्षक, वन वर्धनिक, दक्षिणी क्षेत्र उ०प्र० कानपुर।	
2	मुख्य वन संरक्षक, वन	वनोत्पादकता बढ़ाने संबंधी कार्य-	

308

क्र०सं०	प्रभाग का नाम	प्रस्तावित कार्य	मौलिक
1	2	3	4
	वर्धनिक, साल क्षेत्र, उ०प्र० बरेली	अनुसंधान केंद्र बरेली, पलिया, रिदानी, गोहाण्ड, मनकापुर एवं आनन्दनगर में उच्च गुणवत्ता की बीज हेतु नये एस०पी०ए० की स्थापना एवं पुराने सी०एस०ओ०/एस०एस०ओ०/एस०पी०ए०/एस० टी का अनुसंधान, मार्किंग/रिपेन्टिंग/मापन आदि सम्बंधी कार्य-	
		नये एस०पी०ए० की स्थापना - 100 हे०	0.105
		पुराने एस०पी०ए० का अनुसंधान कार्य-150 हे०	0.065
		सी०पी०टी० कृषी का चयन/अनुसंधान- 10000 कृषी	0.00072
		योग:-	
		पीघशालाओं का सुदृढीकरण	
		पुराने मिस्ट चैम्बर की मरम्मत	2
		पुराने शेड हाउस की मरम्मत	2
		पुराने हार्डनिंग प्लेटफार्म की मरम्मत	0.5
		पुरानी बोरिंग की मरम्मत	0.5
		पुराने जन्नेटर की मरम्मत	0.5
		पुराने थिक्कटर सिस्टम की मरम्मत	0.5
		योग:-	
		आरबोरेटम, अनुसंधान सम्बंधी कार्य	
		अनुसंधान केंद्र बरेली एवं आनन्दनगर में पूर्व में स्थापित आरबोरेटम का अनुसंधान	1.5
		बरेली स्थित टिश्यू कल्चर प्रयोगशालाओं के शोध एवं विकास कार्य का सम्पादन	
		प्रोटोकाल विकास, तकनीकी मानकीकरण एवं पीघ उगान	
		(i) शोध विकास कार्य के अन्तर्गत अनुसंधान सम्बंधी कार्य हेतु जे०आर०एफ० की आवेदन पत्रिका (जे०आर०एफ०-01, कुल- 12 माह/ 45000प्रति माह)	0.45
		(ii) तकनीकी सहायक-02 का मानदंड कुल- 12 माह/20000प्रति माह	0.2
		(iii) पूर्व स्थापित उपकरणों का अनुसंधान व मरम्मत	1
		(v) कैनिकल हारमोस ग्लास वेयर, उपकरणों का क्रय	1
		टिश्यू कल्चर विधि से पीघ उगान कार्य तथा मिस्ट चैम्बर शेड हाउस तथा हार्डनिंग क्षेत्र में पीघों का अनुसंधान एवं रखरखाव सम्बंधी व्यय (8000 X 2)	0.0001
		एस० प्लाट कलेक्शन आदि कार्य हेतु यात्रा व्यय	1
		बीज परीक्षण प्रयोगशाला की स्थापना, उपकरणों/मशीनों, फर्नीचर खजाना सप्लाय आदि पर व्यय	5
		योग:-	
		किसान गोष्ठी, संगम, प्रचार-प्रसार एवं प्रशिक्षण म्यूजियम किसान जागरूकता केंद्र	
		अनुसंधान केंद्रों हेतु डिस्पले, हार्डिंग प्रचार-प्रसार बोर्ड	0.5
		वन विज्ञान केंद्र की स्थापना/म्यूजियम की स्थापना	
		(क) डिस्पले बोर्ड	0.5
		(ख) विभिन्न माडल एवं विभिन्न सामानों का डिस्पले	1
		Exposure visit (अन्य प्रदेशों के लिये)	
		योग:-	
		गोष्ठी एवं वर्कशाप	
		(क) किसान मिला	
		(ख) कृषकों का फील्ड वनम / प्रशिक्षण / एस०पी०ए० विजिट	
		(ग) वन अधिकारियों / कर्मियों की वर्कशाप, प्रशिक्षण	
		योग:-	
		अन्य आकारिक कार्य कुल व्यय वन 3 प्रतिशत	
	मुख्य वन संरक्षक, वन वर्धनिक, साल क्षेत्र, उ०प्र० बरेली		
3	मुख्य वन संरक्षक, वन वर्धनिक, विन्ध्य क्षेत्र उ०प्र० रामनगर, वाराणसी	(1)अनुसंधान केंद्रों का अनुसंधान सम्बंधी पुराने बीज स्टोर की मरम्मत व फुलाई कार्य (कोटा, गऊ व झोंसी)	3
		(2)पीघशालाओं का सुदृढीकरण व अनुसंधान कार्य पुराने मिस्ट चैम्बर की मरम्मत (कोटा, गऊ, झोंसी)	3
		पुराने शेड की मरम्मत (कोटा, गऊ, झोंसी)	3
		पुराने हार्डनिंग प्लेटफार्म की मरम्मत (कोटा, गऊ, झोंसी)	3

(209)

क्र.सं०	प्रभाग का नाम	प्रस्तावित कार्य	भौतिक
1	2	3	4
		पुराने बौरिंग की मरम्मत (कोटवा, मऊ, झाँसी)	3
		पुराने जनरेटर्स की मरम्मत (कोटवा, मऊ, झाँसी -2) कुल 4	4
		वन अनुसंधान केंद्र, मऊ के अन्तर्गत घनदेवी पीपघाटा हेतु	1
		A- सोलर जनरेटर,	
		B- रिपकलर का कार्य।	
		विभिन्न प्रजातियों के उच्चगुणवत्तायुक्त बीली पीप उगान व अनुसंधान कार्य (कोटवा, मऊ, झाँसी)	60000 पीप
		योग:-	
		(3)बीज स्रोतों का चयन एवं पूर्व स्थापित वृक्षों की रिपेटिंग व अनुसंधान कार्य	
		नये बीज उत्पादन क्षेत्रों (एस0पी0ए0) का चयन कार्य।	40 हे०
		(कोटवा-10हे०, मऊ-5हे०, कर्वा-10हे०, झाँसी-15 हे०)	
		पुराने बीज उत्पादन क्षेत्रों (एस0पी0ए0) की रिपेटिंग एवं अनुसंधान (कोटवा-15हे०, मऊ-5हे०, कर्वा-10हे०, झाँसी-15 हे०)	2900 वृक्ष
		नये बीज उत्पादन क्षेत्रों का चयन (कोटवा-800, कर्वा-500हे०, मऊ-500 व झाँसी-500)	2000 वृक्ष
		पुराने बीज उत्पादन क्षेत्रों की रिपेटिंग कार्य (कोटवा-1000, कर्वा-1000, मऊ-2000 व झाँसी-1000)	5000 वृक्ष
		योग:-	
		(4)औषधीय पीपों के संरक्षण हेतु औषधीय वाटिका का निर्माण एवं अनुसंधान व प्रचार-प्रसार कार्य।	
		औषधीय पीपों के संरक्षण हेतु औषधीय वाटिका का अनुसंधान व मृत पीपों के स्थान पर नये औषधीय पीपों का प्रचार-प्रसार कार्य (कोटवा, मऊ, झाँसी)	4
		वन अनुसंधान केंद्र, मऊ स्थित औषधीय प्रदर्शन प्लाट की कच्ची संवारियों का पक्की वन अनुसंधान केंद्र, मऊ स्थित औषधीय प्रदर्शन प्लाट के निरीक्षण वृक्ष पर खंडका	300 मगरी 2पी0X 200 30पी0
		योग:-	
		(5) आरबोरेटम अनुसंधान सम्बन्धी कार्य	
		वन अनुसंधान केंद्र, मऊ, कोटवा व झाँसी में पूर्व में स्थापित आरबोरेटम का अनुसंधान	0
		वन अनुसंधान केंद्र मऊ में पूर्व में स्थापित वैन्यू सेटम का अनुसंधान कार्य	1
		योग:-	
		(6) वन अनुसंधान केंद्रों स्थित पीपघाटाओं में प्रकाश व्यवस्था	
		वन अनुसंधान केंद्रों के पीपघाटाओं में लाइट व्यवस्था हेतु सोलर लेप पोस्ट का कार्य (कोटवा-2, मऊ-1, झाँसी-2)	7
		टिशू कल्चर लेब झाँसी का विकास एवं पीप उगान	
		टिशू कल्चर एक्सपर्ट / एसीसिपेट का मानदेय	12 माह
		कुल 12 माह हेतु	
		टिशू कल्चर लेब का अनुसंधान व मरम्मत आदि कार्य	1
		कॉम्पिकल इन्फार्मेशन प्रोसेसिंग एवं उपकरणों आदि का कार्य	1
		योग:-	
		अन्य आकस्मिक कार्य कुल व्यय का 3%	-
		मुख्य वन संरक्षक, वन वर्धनिक, दिन्ध्य क्षेत्र उ०प्र० रामनगर, वाराणसी	

310

Details of Purchase and Maintenance of Equipments/Devices for Communication and Information Technology for the purposes of protection of forest and wildlife

क्र०सं०	प्रभाग का नाम	प्रस्तावित कार्य
1	2	3
1	अपर प्रधान मुख्य वन संरक्षक, आई०टी, उ०प्र० लखनऊ	<p>1131 CUG Mobile Network with Data Plan.</p> <p>LeaseLine/Internet Connectivity/Equipments-</p> <ul style="list-style-type: none"> • Internet Connectivity for HQ Narahi through 512 Mbps Leaseline(1:1). • Internet Connectivity for Departmental Server located at IT Cell Indira Nagar through 100 Mbps Leaseline(1:1). • Internet Connectivity for IVRS Server(1926) located at Command Centre through 4 Mbps Leaseline(1:1). • Internet Connectivity for Video Conference System located at 16 Different CCF Offices Location through 2 Mbps Leaseline(1:1). • Internet Connectivity through JIO Dongle for HQ and Shishambagh Offices. • Networking Equipments (Router,Switches,Wifi Card,LAN Cable and etc.) • Internet Connectivity Networking with AMC. • Internet Leaseline for Plantation and others events with proper power backup of networking equipments. etc. • Power Backup For Internet Connection. • Internet Broadband. • Internet connectivity for range offices Or Different Location at UPFD. <p>Video Conferencing solutions as per latest technology available(Google Meet etc) with supporting hardware like Speaker, Webcam, TV, Display Panel, Power Backup Equipments and devices etc. to cover all the departmental offices.</p> <p>Application software development and maintenance/Product based Software purchase:-</p> <ol style="list-style-type: none"> 1- AMC of Integrated mobile applications. 2- Design and development of PMS/NMS in context of 30 crore plantation in 2021. 3- Processing fee for renewal of Existing wood based industry units. 4- AMC of relocation and ownership change modules of wood based industry units. 5- Security audit of departmental website http://upforest.gov.in. 6- AMC of Integrated forest systems. 7- AMC of Complaint Monitoring system, 8- AMC of disciplinary action software. 9- Other software applications as per need of department time to time. 10- GIS Based Software and tools for departmental need and others. <p>Computer/Laptop/Printer/Photocopier/IT Equipment and other related electronics equipments as mentioned in GO issued by IT and Electronics Department UP.</p> <p>Wages of IT Cell Outsourced Personnel.</p> <p>Annual charges of Cloud Server/Physical Server located at Shishambagh and IVRS Server etc.</p> <p>Toll Free 18001801926/ PRI Line 0522-2610620 to BSNL/Braodband/Leaseline/Server maintenance etc. (Modem, Switches for PRI Line Etc)</p> <p>MIS Lab Development (Machine and Tool Development) MS Sql Server, Tools and license for PDA/Mobile application development etc</p> <p>Training and Capacity Building:-</p> <ol style="list-style-type: none"> 1- Training for Field Offices for various softwares application developed.

The Compensatory Afforestation Fund Act, 2016 was brought to provide for the establishment of funds under the public accounts of India and the public accounts of each State and crediting thereto the monies received from the user agencies towards compensatory afforestation, additional compensatory afforestation, penal compensatory afforestation, net present value and all other amounts recovered from such agencies under the Forest (Conservation) Act, 1980; constitution of an authority at national level and at each of the State and Union territory Administration for administration of the funds and to utilise the monies so collected for **undertaking artificial regeneration (plantations), assisted natural regeneration, protection of forests, forest related infrastructure development, Green India Programme, wildlife protection and other related activities and for matters connected therewith or incidental thereto.**

Forest division wise details of Non-CA Plantation during 2021 rains with location, estimated cost

(₹० लाख में)

क्र.सं०	प्रभाग का नाम	क्र.सं०	रेंज का नाम	अवधित क्षेत्र/स्थल का नाम	भूमि का प्रकार (सामान्य, ऊसर, बीहड़, पठारी/खोला/खादर /कंकरीली व पथरीली) आदि	प्रस्तावित वृक्षारोपण का विवरण					
						आवधिक लक्ष्य		वित्तीय लक्ष्य			
						भौतिक लक्ष्य (ब्लाक वृक्षारोपण)	हे० में रोपित पौधों की संख्या				
1	2	3	4	5	6	7	8	9			
1	बस्ती	1	हरैया	सरयूनाहर माइनर खम्हरिया रो बनिवाजोत	सामान्य	6.00	6600	27.30			
		5	हरैया	सरयूनाहर माइनर निदुरी रो जोगापुर तक	सामान्य	7.00	7700				
		7	हरैया	सरयूनाहर माइनर तिवारीगंज से जेसवपुर तक	सामान्य	6.00	6600				
		24	बस्ती	सिखीनी वन भूमि	सामान्य	7.00	7700				
		25	बस्ती	साकरीला वन भूमि	सामान्य	3.00	3300				
		26	बस्ती	देवरहा नाथ वन भूमि	सामान्य	7.00	7700				
		31	बस्ती	आसपुर वन ब्लॉक- I	सामान्य	8.00	8800				
		32	बस्ती	आसपुर वन ब्लॉक- II	सामान्य	7.00	7700				
		64	रामनगर	जगदीशपुर ब्लॉक 4 घाघ- I	सामान्य	5.00	5500				
		65	रामनगर	जगदीशपुर ब्लॉक 4 बंदरहा कुर्ग	सामान्य	5.00	5500				
		73	रामनगर	जगदीशपुर ब्लॉक 8 बन्दरहा- II	सामान्य	5.00	5500				
		74	रामनगर	जगदीशपुर ब्लॉक 4 घाघ- II	सामान्य	5.00	5500				
		78	रामनगर	जगदीशपुर ब्लॉक 8 बन्दरहा जंगल	सामान्य	5.00	5500				
		80	रामनगर	जगदीशपुर ब्लॉक 4 घाघ- III	सामान्य	5.00	5500				
		104	कप्तानगंज	बिजौश रो रुदकपुर तक सरयूना	सामान्य	7.00	7700				
		105	कप्तानगंज	मगापुर वन विभाग की भूमि	सामान्य	6.00	6600				
		118	कप्तानगंज	मईपुर से चित्तवनिया मार्ग	सामान्य	4.00	4400				
		120	कप्तानगंज	रामनगर सासारपुर कपरीली तक मार्ग	सामान्य	2.00	2200				
						योग-बस्ती			100.00	110000	27.30
		2	संतकबीर नगर	1	खलीलाबाद	मैलाही वन भूमि	सामान्य		5.00	5500	28.94
2	खलीलाबाद			गिहार वन भूमि	सामान्य	5.00	5500				
4	मैहदावल			जंगल दखतर वन भूमि	सामान्य	5.00	5500				
6	मैहदावल			गोगालपुर वन भूमि	सामान्य	3.00	3300				
7	मैहदावल			सुरसाचमनजोत वन भूमि	सामान्य	3.00	3300				
8	मैहदावल			करदहा वन भूमि	सामान्य	5.00	5500				
1	मैहदावल			गोगालपुर वन भूमि	सामान्य	5.00	5500				
2	मैहदावल			औरहिया मंझरिया	सामान्य	5.00	5500				
3	मैहदावल			भरौहिया वन भूमि	सामान्य	5.00	5500				
4	मैहदावल			इन्दरपुर वन भूमि	सामान्य	4.00	4400				
9	मैहदावल			बेलहर ब्लॉक 4ए औरहिया मंझरिया पैच I	सामान्य	5.00	5500				
10	मैहदावल			बेलहर ब्लॉक 4ए औरहिया मंझरिया पैच II	सामान्य	7.00	7700				
11	मैहदावल			बेलहर ब्लॉक 4ए औरहिया मंझरिया पैच III	सामान्य	6.00	6600				
12	मैहदावल			बेलहर ब्लॉक 4ए करदहा पैच I	सामान्य	6.00	6600				
13	मैहदावल			बेलहर ब्लॉक 4ए करदहा पैच II	सामान्य	7.00	7700				
14	मैहदावल	बेलहर ब्लॉक 4ए करदहा पैच III	सामान्य	7.00	7700						
15	मैहदावल	बेलहर ब्लॉक 3 सुरसा चमनजोत पैच III	सामान्य	3.00	3300						

315

क्र.सं.	प्रभाग का नाम	क्र.सं.	रेज का नाम	चयनित क्षेत्र/स्थल का नाम	भूमि का प्रकार (सामान्य, ऊसर, भीहड़, पठारी/खोला/जाजर /कंकरीली व पथरीली) आदि	प्रस्तावित वृक्षारोपण का विवरण		
						आयोजित लक्ष्य		वित्तीय लक्ष्य
						भौतिक लक्ष्य (प्लांक वृक्षारोपण) क्षेत्र हे०	हे० में रोपित पौधों की संख्या	
1	2	3	4	5	6	7	8	9
		16	मैहदावल	बैलहर कठान 2 जंगल बैलहर पैठ 1	सामान्य	5.00	5500	
		17	मैहदावल	बैलहर कठान 2 जंगल बैलहर पैठ 11	सामान्य	5.00	5500	
		18	खलीला बाघ	नयावन पुर वन भूमि	सामान्य	5.00	5500	
		19	खलीला बाघ	पावघाट वन भूमि	सामान्य	5.00	5500	
				योग-संतकबीरनगर		106.00	116600	28.94
3	सिद्धार्थनगर	1	नीगड़	बडैपुर कठान-7	सामान्य	10.00	11000	62.24
		2	नीगड़	अलीदापुर कठान-3	सामान्य	5.00	5500	
		3	नीगड़	अलीदापुर कठान-4 समाहवा	सामान्य	6.00	6600	
		4	नीगड़	अलीदापुर कठान-3 भाईहर	सामान्य	7.00	7700	
		5	नीगड़	अलीदापुर कठान-8	सामान्य	5.00	5500	
		7	नीगड़	बडैपुर कठान-1	सामान्य	10.00	11000	
		8	नीगड़	बडैपुर कठान-4	सामान्य	5.00	5500	
		9	नीगड़	अलीदापुर कठान-6 अमीरा	सामान्य	5.00	5500	
		10	नीगड़	बडैपुर कठान-6	सामान्य	5.00	5500	
		11	नीगड़	बडैपुर कठान-9	सामान्य	6.00	6600	
		15	बांसी	वन रुकाक चौतिया कठान-2	सामान्य	10.00	11000	
		18	बांसी	वन रुकाक चौतिया कठान-1	सामान्य	10.00	11000	
		23	इटवा	अशोमवा-गवहरहवा	सामान्य	5.00	5500	
		25	हुमरियागंज	हुमरियागंज कठान-3 रोहरी	सामान्य	7.00	7700	
		26	हुमरियागंज	हुमरियागंज कठान-5 कानार	सामान्य	6.00	6600	
		27	हुमरियागंज	हुमरियागंज कठान-8 भातुखानी	सामान्य	8.00	8800	
		28	हुमरियागंज	हुमरियागंज कठान-5 औरहरा	सामान्य	7.00	7700	
		30	हुमरियागंज	हुमरियागंज कठान-1 धौरहा उर्फ धरमपुर	सामान्य	5.00	5500	
		31	हुमरियागंज	प्रदवा नहर शाखा	सामान्य	1.00	1100	
		32	हुमरियागंज	हुमरियागंज कठान-7 कारखुट	सामान्य	5.00	5500	
		9	हुमरियागंज	वेवा इटवा डेवरुआ गार्ग	सामान्य	5.00	5500	
		10	हुमरियागंज	बनकटी	सामान्य	10.00	11000	
		11	हुमरियागंज	शिरलिया	सामान्य	5.00	5500	
		24	नीगड़	अलीदापुर कठान 2 विपरा	सामान्य	5.00	5500	
		26	नीगड़	अलीदापुर कठान 8 शिवनगर	सामान्य	5.00	5500	
		27	नीगड़	बडैपुर कठान 2	सामान्य	5.00	5500	
		28	नीगड़	अलीदापुर कठान 2 बरगदवा	सामान्य	5.00	5500	
		33	बांसी	चौतिया कठान सं० 1 सोनीली मानका	सामान्य	5.00	5500	
		34	बांसी	अशोमवा सतवाडी कवा	सामान्य	5.00	5500	
		35	बांसी	विनीवा से तिघरा बन्धा प्रथम	सामान्य	5.00	5500	
		36	बांसी	विनीवा से तिघरा बन्धा द्वितीय	सामान्य	5.00	5500	
		38	खोसखडा	4 बी बीडिहरा चुतीय पैठ	सामान्य	10.00	11000	
		39	खोसखडा	4 सी दुलोहीन चुतीय पैठ	सामान्य	10.00	11000	
		44	इटवा	गुरही नाला रेखवतिया से राखेरहिया तक	सामान्य	5.00	5500	
		45	इटवा	सोहना नहर शाखा	सामान्य	5.00	5500	
		46	इटवा	इटवा बांसी मार्ग	सामान्य	5.00	5500	
		47	इटवा	करेन्दा आवरती मार्ग बनकवा से धौरही नाला तक	सामान्य	5.00	5500	
				योग-सिद्धार्थनगर		228.00	250800	62.24
4	आजमगढ़	1	फूलपुर	बूहनपुर-बरदह मार्ग (लिनपुराज से उजारवांग)	सामान्य	5.00	5500	30.0
		2	अहरीला	शाहदा शाहवाक नहर (गिरी से कंदापुर)	सामान्य	5.00	5500	

216

क्र.सं०	प्रभाग का नाम	क्र.सं०	रेज का नाम	प्रयोजित क्षेत्र/स्थल का नाम	भूमि का प्रकार (सामान्य, कसर, बीड़ड, पठारी/खोला* / खादर / नंकीली या पथरीली) आदि	प्रस्तावित वृक्षारोपण का विवरण		
						आवृत्त लक्ष्य		वित्तीय लक्ष्य
						मौलिक लक्ष्य (ब्लॉक वृक्षारोपण)	क्षेत्र हे०	
1	2	3	4	5	6	7	8	9
		1	आजमगढ़	मैयराबाद-बैठौली मार्ग दोनों पट्टी	सामान्य	5.00	5500	
		2	आजमगढ़	रानी की साहाय-अनीस मार्ग दोनों पट्टी	सामान्य	5.00	5500	
		3	आजमगढ़	छतवाहा-मैहनगर मार्ग दोनों पट्टी	सामान्य	5.00	5500	
		4	जीयनपुर	जीयनपुर-मुहम्मदगढ़ मार्ग (सुनुकपुर से राईरा मिल तक दोनों पट्टी)	सामान्य	5.00	5500	
		5	जीयनपुर	लाटपाट-रौनापार मार्ग (कमानपुर से ताहिरपुर तक दोनों पट्टी)	सामान्य	5.00	5500	
		6	महसजगंज	दिलरियागंज-रौनापार मार्ग (अकबरपुर से घालाकपुर दोनों पट्टी)	सामान्य	5.00	5500	
		7	महसजगंज	जयसजपुर-कम्बरापुर मार्ग दोनों पट्टी	सामान्य	5.00	5500	
		8	महसजगंज	शिवपुर-हैदराबाद मार्ग दोनों पट्टी	सामान्य	4.00	4400	
		9	अतौलिया	छतौल से रिठिया मार्ग दोनों पट्टी	सामान्य	5.00	5500	
		10	अतौलिया	सुरिया से महसजगंज मार्ग दोनों पट्टी	सामान्य	5.00	5500	
		11	मुहम्मदपुर	सखनक-दलिया मार्ग दोनों पट्टी	सामान्य	5.00	5500	
		12	मुहम्मदपुर	सखनक-रसूलपुर मार्ग दोनों पट्टी	सामान्य	5.00	5500	
		13	जहानगंज	आजमगढ़-गजीपुर मार्ग किमी० 48 से 57 तक दोनों पट्टी	सामान्य	5.00	5500	
		14	जहानगंज	अतारी से महलपुर मार्ग किमी० 0 से 3 तक दोनों पट्टी	सामान्य	3.00	3300	
		15	फूलपुर	फूलपुर-माहुल मार्ग दोनों पट्टी	सामान्य	3.00	3300	
		16	अहरौला	अहरौला-कोलरा मार्ग दोनों पट्टी	सामान्य	5.00	5500	
		17	अहरौला	माहुल-चगापुर मार्ग दोनों पट्टी	सामान्य	5.00	5500	
		18	मैहनगर	मैहनगरपुर-मिरीया मार्ग किमी० 24-29 दोनों पट्टी	सामान्य	5.00	5500	
		20	मैहनगर	लालमक से चिठौगंज मार्ग किमी० 0 से 5 तक दोनों पट्टी	सामान्य	5.00	5500	
		21	लालगंज	देवगाँव-मैहगाजपुर मार्ग किमी० 0-10 दोनों पट्टी	सामान्य	5.00	5500	
		22	लालगंज	लालगंज-तख्ता मार्ग किमी० 0-5 दोनों पट्टी	सामान्य	5.00	5500	
				योग-आजमगढ़		110.00	121000	30.03
5	मऊ	1	घोसी	नरवाँदपुर से जवाहिरपुर सामक मार्ग दोनों पट्टी	सामान्य	3.00	3300	27.30
		2	घोसी	शहरवा राहाक कौचल खण्ड-32 दोनों पट्टी(कमालपुर से जैरोदौनवाड़ी)	सामान्य	5.00	5500	
		3	घोसी	मूगमांस से मूर्गसर सत्यक मार्ग दोनों पट्टी	सामान्य	2.00	2200	
		4	घोसी	चक बखन से गोल गडही नाला दोनों पट्टी	सामान्य	2.00	2200	
		5	घोसी	होलीपुर से गोल गडही सत्यक मार्ग दोनों पट्टी	सामान्य	2.00	2200	
		6	घोसी	जसपती-गोरखपुर मार्ग किमी० 130-135 तक दोनों पट्टी	सामान्य	3.00	3300	

317

क्रमांक	प्रभाग का नाम	क्र०सं०	पैज का नाम	अयनित क्षेत्र/स्थल का नाम	भूमि का प्रकार (सामान्य, ऊसर, बीहड़, पटारी/खोला*/खापर / कंकरीली व पथरीली) आदि	प्रस्तावित वृक्षारोपण का विवरण		
						आवृत्तित लक्ष्य		वित्तीय लक्ष्य
						भौतिक लक्ष्य (काक वृक्षारोपण) वैक्रे हे०	हे० में रोपित पौधों की संख्या	
1	2	3	4	5	6	7	8	9
		7	घोसी	बाराभरी-गोरखपुर मार्ग कि०मी० 130-135 तक बायीं पटरी	सामान्य	3.00	3300	
		8	घोसी	बाना राधववास कुटी से कन्वेली सभ्जन मार्ग दायीं पटरी	सामान्य	2.00	2200	
		9	घोसी	कुम्ब कुचाई गेट से दोहरीघाट सीमा तक दायीं पटरी	सामान्य	2.00	2200	
		12	मुल्हमादाबाद	सरसेना आश्रित वन	सामान्य	3.00	3300	
		13	मुल्हमादाबाद	फतेहपुर सरसेना मार्ग(फतेहपुर से बरबां तक)	सामान्य	3.00	3300	
		14	मुल्हमादाबाद	फतेहपुर सरसेना मार्ग(बिरवा से अकबरपुर तक)	सामान्य	3.00	3300	
		15	मुल्हमादाबाद	बैसही नदी सुल्तानीपुर से अंसलपुर दायीं पटरी	सामान्य	5.00	5500	
		16	मुल्हमादाबाद	बैसही नदी सुल्तानीपुर से अंसलपुर बायीं पटरी	सामान्य	5.00	5500	
		24	मुल्हमादाबाद	मऊ-साहगंज रेल पथ दायीं पटरी खुल्हट रेलवे काटक से सुल्तानपुर रेलवे काटक तक	सामान्य	5.00	5500	
		25	मऊ	कठिनीर वन भूमि बनदेवी द्वितीय	सामान्य	5.00	5500	
		29	मऊ	बैसही नदी नौथ बटुआ गोदाम बाउंडर से सरसी रतुनाथपुर	सामान्य	5.00	5500	
		30	मऊ	बख्तावरगंज से सनेगपुर मार्ग	सामान्य	5.00	5500	
		32	मऊ	भैरवा-इन्दावा रेलमध हलानपुर आश्रित से गेजड़ी तक	सामान्य	7.00	7700	
		33	मऊ	शारदा सहामक मौजाल खण्ड-52 कच्छत कुटी से पटौड़ा	सामान्य	6.00	6600	
		35	दोहरीघाट	टकटेजवां से फटीहारी मार्ग	सामान्य	5.00	5500	
		36	दोहरीघाट	फटीहारी से चौहान बस्ती तक	सामान्य	5.00	5500	
		39	दोहरीघाट	टैचना से टकटेहुआ मार्ग	सामान्य	4.00	4400	
		41	दोहरीघाट	बलुआ पीरस से मुंगडाह मार्ग	सामान्य	5.00	5500	
		43	दोहरीघाट	बोझी अंतरसवा मार्ग	सामान्य	5.00	5500	
				योग-मऊ		100.00	110000	27.30
6	बलिया	1	बलिया	फेकना से कोपवा तक सड़क मार्ग व अण्ड	सामान्य	5.00	5500	21.84
		2	छता	हरिपुर इन्फिन्टन से विष्णुपुरा मार्ग	सामान्य	5.00	5500	
		3	छता	बल्नीपुर से पमखेड़ा छाता मार्ग	सामान्य	5.00	5500	
		4	छता	मनिवाही से विष्णुपुरा रेलवे लाईन दायीं पटरी	सामान्य	5.00	5500	
		5	मनिवर	धुपसिंह की पोखरा से मनिवर सुल्तानपुर बाडा तक	सामान्य	5.00	5500	
		6	बासडीह	देवपुर बलिया से माडा तक नहर	सामान्य	5.00	5500	

318

क्र०सं०	प्रभाग का नाम	क्र०सं०	रेज का नाम	चयनित क्षेत्र / स्थल का नाम	भूमि का प्रकार (सागान्य, ऊसर, बीहड़, घासी / खोला* / खादर / कंकरीली व पथरीली) आदि	प्रस्तावित वृक्षारोपण का विवरण			
						आवृत्त लक्ष्य		वित्तीय लक्ष्य	
						भौतिक लक्ष्य (क्षेत्र वृक्षारोपण)	रु० में रोपित पौधों की संख्या		
1	2	3	4	5	6	7	8	9	
		7	बांसबीह	घोधापुर से बकूआपुर मार्ग	सागान्य	5.00	5500		
		8	बांसबीह	टी०एम०ब्रन्हा ताहरिपुर से परंतपुर तक	सागान्य	5.00	5500		
		9	बांसबीह	खानपुर नट के डेरा से बलीपुर मार्ग एवं सम्पर्क	सागान्य	5.00	5500		
		11	फेफना	भीदी से जगतेशपुर मार्ग व आरु पात सम्पर्क मार्ग	सागान्य	3.00	3300		
		12	फेफना	सालेपुर से खोवा पुल तक एवं सम्पर्क मार्ग	सागान्य	5.00	5500		
		13	शिकन्दरपुर	उरुछी से पद्यानपुर मार्ग एवं सम्पर्क मार्ग	सागान्य	5.00	5500		
		14	शिकन्दरपुर	रुचवार से गजली पाकड़ रुचवार सम्पर्क मार्ग एवं माइनर	सागान्य	5.00	5500		
		16	बेल्शारोड	सुजानपुर से रनचपुर मार्ग	सागान्य	5.00	5500		
		17	बेल्शारोड	तुर्दीभार बट्टी से चण्दावल बल्लीपुर तक मार्ग	सागान्य	5.00	5500		
		18	रसका	उरदेना से रसका मार्ग	सागान्य	4.00	4400		
		19	रसाड़ा	गडिया से नरनी सम्पर्क मार्ग व आस-पास	सागान्य	3.00	3300		
			योग-बलिया				80.00	88000	21.84
7	मेरठ	1	शिवानी	कांठनपुर भोपला वन ब्लाक भाग-1	ऊसर	5.00	10000	8.72	
		2		खेड़ाबलसामपुर वन ब्लाक भाग-1	ऊसर	4.00	8000		
		3		खेड़ाबलसामपुर वन ब्लाक भाग-2	ऊसर	4.00	8000		
		4		खेड़ाबलसामपुर वन ब्लाक भाग-3	ऊसर	4.00	8000		
			योग-मेरठ				17.00	34000	8.72
8	बुलन्दशहर	12	अनूपशहर	फरीदा वन ब्लॉक	खादर	35.00	56000	46.52	
		14	अनूपशहर	अहार वन ब्लॉक	खादर	30.00	48000		
		15	बुलन्दशहर	ऊपरी गंग नहर गील 129-132 एल०बी०	सागान्य / नदरी	10.00	11000		
		16	बुलन्दशहर	ऊपरी गंग नहर गील 137-140 एल०बी०	सागान्य / नदरी	5.00	5500		
		17	बुलन्दशहर	ऊपरी गंग नहर गील 141-144 बी०बी०	सागान्य / नदरी	10.00	11000		
		18	दिमौड़ी	अनूपशहर ग्रंथ नहर गील 96-102 एल०बी०	सागान्य / नदरी	10.00	11000		
			योग-बुलन्दशहर				100.00	142500	46.52
9	शिवमंडिक	2	मोहण्ड	कातूवाला 2बी	सागान्य कंकरीली व	10.00	11000	82.99	
		3	मोहण्ड	शकजसपुर 3बी	सागान्य कंकरीली व	20.00	22000		
		5	शाकुम्भरी रेज	बड़कला पूर्वी बीट कस 2ए	सागान्य कंकरी पथरी की	10.00	11000		
		6	शाकुम्भरी रेज	बड़कला पश्चिमी बीट कस 2ए	सागान्य कंकरी पथरी की	10.00	11000		
		7	शाकुम्भरी रेज	शाकुम्भरी बीट कस 2ए	सागान्य कंकरी पथरी की	10.00	11000		
		9	बड़कला	खारा 1 कलीन्दी बीट न०-1	सागान्य पहाडी, उगरी,	10.00	11000		
		10	बड़कला	खारा 2बी, कलीन्दी बीट न०-2	सागान्य पहाडी, उगरी,	10.00	11000		
		11	बड़कला	खारा 2बी, खारा बीट	सागान्य पहाडी, उगरी,	10.00	11000		
		12	बड़कला	बा०बा० 1बी, सगनपुर बीट	सागान्य पहाडी, उगरी,	10.00	11000		
		14	बड़कला	चपडी 2बी, चपडी बीट	सागान्य पहाडी, उगरी,	4.00	4400		
		1	बड़कला	खारा कस 1, कलीन्दी बीट न० 1 (आग सोल) भाग-1	सागान्य	10.00	11000		
		6	बड़कला	खारा बीट कस 2बी, (सिनवाला बाबा) भाग-1	सागान्य	10.00	11000		
		12	बड़कला	बादशाहीबाग कस 1बी, सगनपुर बीट (बांसोवाला) भाग-3	सागान्य	10.00	11000		
		14	बड़कला	सीरीवाली कस 2बी, पश्चिमी बीट (कुर्दो) भाग-2	सागान्य	10.00	11000		

319

क्र०सं०	प्रभाग का नाम	क्र०सं०	रैंज का नाम	स्थानित क्षेत्र/स्थल का नाम	भूमि का प्रकार (सामान्य, ऊसर, बीहड़, पथरी/खोला*/खादर /ककीली व पथरीली) आदि	प्रस्तावित वृक्षारोपण का विवरण		
						आवृत्त लक्ष्य		वित्तीय लक्ष्य
						भौतिक लक्ष्य (ब्लॉक वृक्षारोपण) क्षेत्र हे०	₹० में रोपित पौधों की संख्या	
1	2	3	4	5	6	7	8	9
11	शामली	1	कैराना	बरनाबी वन ब्लॉक भाग-1	ऊसर	10.00	20000	25.65
		2	कैराना	बरनाबी वन ब्लॉक भाग-2	ऊसर	9.00	18000	
		3	कैराना	बरनाबी वन ब्लॉक भाग-3	ऊसर	8.00	16000	
		4	कैराना	बरनाबी वन ब्लॉक भाग-4	ऊसर	8.00	16000	
		5	कैराना	अकबरपुर लुफ्टी वन ब्लॉक	ऊसर	10.00	20000	
		6	कैराना	बीबीपुर हटिया वन ब्लॉक	ऊसर	5.00	10000	
			योग-शामली			50.00	100000	25.65
12	बाघणसी	2	काशी	अजली०टी०सी०	सामान्य	48.00	52800	40.40
		3	बाघणसी	वरुणा नदी के किनारे सेवापुरी	सामान्य	25.00	27500	
		4	बाघणसी	वरुणा नदी के किनारे काशी पिछापीठ	सामान्य	25.00	27500	
		5	बाबतपुर	फूलपुर-सिन्धीरा मार्ग ० से ६ किमी०	सामान्य	6.00	6600	
		6	बाबतपुर	गोदिया-सिन्धीरा मार्ग (सारदा सहायक नहर)	सामान्य	9.00	9900	
		7	बाबतपुर	कनकपुर-रतुनाथपुर मार्ग	सामान्य	2.50	2750	
		8	बाबतपुर	जगदीशपुर-समीरवा मार्ग किमी० ० से ६	सामान्य	3.00	3300	
		9	बाबतपुर	मौस साहब-कविदाव मार्ग ० से ६ किमी०	सामान्य	3.50	3850	
		10	बाबतपुर	खलिसपुर-गोदिया मार्ग किमी० ० से ४	सामान्य	2.50	2750	
		11	बाबतपुर	विधायक रोड औराम मार्ग किमी० ० से ४	सामान्य	2.50	2750	
		12	बाबतपुर	फूलपुर-करखियाव मार्ग किमी० ० से ३	सामान्य	2.00	2200	
		13	बाबतपुर	सारदा सहायक नहर बाबतपुर से पविधमपुर तक किमी० ० से ३	सामान्य	2.00	2200	
		14	बाबतपुर	हथिघार-बढ़ागाव मार्ग किमी० ० से	सामान्य	2.00	2200	
		15	बाबतपुर	बाबतपुर कर्मी मार्ग किमी० ० से ३	सामान्य	2.00	2200	
		16	बाबतपुर	बढ़ागाव प्रदवा से भीटी मार्ग	सामान्य	3.00	3300	
		17	बाबतपुर	करु से अनेई मार्ग	सामान्य	4.00	4400	
		18	बाबतपुर	भीटी से बोरवानीपुर मार्ग	सामान्य	3.00	3300	
		19	बाबतपुर	सिन्धीरा से गढ़सड़ मार्ग	सामान्य	3.00	3300	
					योग-बाघणसी			
13	जौनपुर	1	जौनपुर	बैजापुर ग्राम समाज	सामान्य	5.00	5500	138.49
		2	जौनपुर	तरसंड ग्राम समाज	सामान्य	2.00	2200	
		4	जौनपुर	गौराबादसाहपुर से जगपुर मार्ग किमी० 1-9 तक	ऊसर	5.00	10000	
		9	कैराकत	गोबरा ग्राम समाज	सामान्य	5.00	5500	
		11	कैराकत	नगपुरा ग्राम समाज	ऊसर	5.00	10000	
		13	जलालपुर	उदपुरा ग्राम समाज (अ)	सामान्य	2.00	2200	
		14	जलालपुर	मसूदपुरा ग्राम समाज	सामान्य	3.00	3300	
		15	जलालपुर	कोठवा ग्राम समाज	सामान्य	3.00	3300	
		21	जलालपुर	कुचदपुरा ग्राम समाज	सामान्य	5.00	5500	
		22	जलालपुर	शौरा ग्राम समाज	सामान्य	3.00	3300	
		23	जलालपुर	जकराबाद कैराकत मार्ग किमी० ०-८	सामान्य	5.00	5500	
		24	जलालपुर	कैराकत ग्राम समाज	सामान्य	5.00	5500	
		25	भंडीगोड	बनेरवा ग्राम समाज	सामान्य	5.00	5500	

(321)

क्र०सं०	प्रभाग का नाम	क्र०सं०	रैंज का नाम	चयनित क्षेत्र/स्थल का नाम	भूमि का प्रकार (सामान्य, ऊसर, ग्रीडव, पहाड़ी/खोला*/छापर /कंकरीली व पथरीली) आदि	प्रस्तावित नुसारोपण का विवरण		
						आवर्तित लक्ष्य		वित्तीय लक्ष्य
						भौतिक लक्ष्य (स्लाक दृक्षारोपण)	₹0 में संपित पीछों की संख्या	
1	2	3	4	5	6	7	8	9
		26	मंडियाँहू	शराय विक्रम ग्राम समाज	सामान्य	3.00	3300	
		27	मंडियाँहू	परशुरामपुर ग्राम समाज	ऊसर	3.00	6000	
		28	मंडियाँहू	अइनपुर ग्राम समाज	ऊसर	3.00	6000	
		29	मंडियाँहू	जुलपुर सदरशापुर ग्राम समाज	सामान्य	5.00	5500	
		30	मंडियाँहू	बेला में बीबीपुर मार्ग	ऊसर	5.00	10000	
		31	मंडियाँहू	दुबान ग्राम समाज	सामान्य	4.00	4400	
		32	मंडियाँहू	हरदुर्गा ग्राम समाज	ऊसर	4.00	8000	
		33	मंडियाँहू	गाली से गूलचन मार्ग	सामान्य	4.00	4400	
		34	मंडियाँहू	पिरोन ग्राम समाज	ऊसर	5.00	10000	
		35	मंडियाँहू	मधानीपुर ग्राम	ऊसर	5.00	10000	
		36	बरसती	मिखाचक से हरिद्वारी मार्ग	सामान्य	5.00	5500	
		37	बरसती	पट्टीकिरत चय ग्राम समाज	सामान्य	5.00	5500	
		38	बरसती	बरसती से तुलसीपुर मार्ग	सामान्य	3.00	3300	
		39	बरसती	शारदासहाय खण्ड-39	सामान्य	5.00	5500	
		40	बरसती	शारदासहाय खण्ड-39 रामपुर से बसेरत	सामान्य	5.00	5500	
		41	बरसती	रामपुर से भानु मार्ग	सामान्य	5.00	5500	
		42	बरसती	हरिद्वारी ग्राम समाज	सामान्य	3.00	3300	
		43	बरसती	जामतीहू ग्राम समाज	सामान्य	5.00	5500	
		44	बरसती	टाटण ग्राम समाज	सामान्य	5.00	5500	
		45	बरसती	पथरुखी से जाजिदपुर मार्ग	ऊसर	2.50	5000	
			बरसती	करीवी से सुरेरी मार्ग	ऊसर	2.50	5000	
		46	बरसती	बनकट ग्राम समाज	सामान्य	5.00	5500	
		47	बरसती	सुरेरी ग्राम समाज	ऊसर	5.00	10000	
		48	बरसती	गहबिया ग्राम समाज	सामान्य	5.00	5500	
		49	बवशा	रूपडहो ग्राम समाज	सामान्य	5.00	5500	
		50	बवशा	लेधुजा ग्राम समाज	सामान्य	5.00	5500	
		51	बवशा	हरखपुर ग्राम समाज	सामान्य	5.00	5500	
		52	बवशा	साई दरियावर्गज मार्ग 0-5	सामान्य	5.00	5500	
		53	बवशा	साई गुज्जानपुर मार्ग 0-5	सामान्य	5.00	5500	
		55	बवशा	बरईधार कसिनारा मार्ग 0-5	सामान्य	5.00	5500	
		56	मछलीशहर	कटाहित शात ग्राम समाज	ऊसर	5.00	10000	
		57	मछलीशहर	तिलीहू ग्राम समाज	ऊसर	5.00	10000	
		58	मछलीशहर	मुपराबादशाहपुर बेलवार मार्ग	ऊसर	3.00	6000	
		59	मछलीशहर	गामी ग्राम समाज	ऊसर	3.00	6000	
		60	मछलीशहर	महापुर ग्राम समाज	ऊसर	3.00	6000	
		61	मछलीशहर	करीवा ग्राम समाज	ऊसर	3.00	6000	
		62	मछलीशहर	शारदा सहाय खण्ड-39	ऊसर	5.00	10000	
		64	मछलीशहर	बीमा मार्ग 0-4	ऊसर	3.00	6000	
		65	मछलीशहर	बीमा ग्राम समाज	ऊसर	4.00	8000	
		66	मछलीशहर	जरीना ग्राम समाज	ऊसर	2.00	4000	
		67	मछलीशहर	रामपुर बीवार ग्राम समाज	ऊसर	3.00	6000	
		69	मछलीशहर	करीवा ग्राम समाज	ऊसर	3.00	6000	
		70	मछलीशहर	तिलीच ग्राम समाज	ऊसर	3.00	6000	
		72	मछलीशहर	जमई जकराबाद पैल पथ मार्ग	ऊसर	6.00	12000	
		74	मछलीशहर	कल्लानपुर ग्राम समाज	सामान्य	5.00	5500	
		75	सुजानगंज	सजाबाजार कटार मार्ग	ऊसर	3.00	6000	
		76	सुजानगंज	सुजानगंज बरईधार मार्ग	सामान्य	3.00	3300	
			सुजानगंज	महुपुर कुवरपुर मार्ग	सामान्य	2.00	2200	
			सुजानगंज	मंडियाहू बीच गहर भीलमपुर तक	सामान्य	5.00	5500	
		77	बदलापुर	सिंगराम से सिंरकिना मार्ग	सामान्य	3.00	3300	
		80	बदलापुर	जबरुपट्टी माइनर गहर	ऊसर	3.00	6000	
		82	बदलापुर	बदलापुर उवपुर गाड़नर	ऊसर	4.00	8000	

322

क्र.सं०	प्रभाग का नाम	क्र.सं०	रैंज का नाम	घबलित क्षेत्र/स्थल का नाम	भूमि का प्रकार (सामान्य, ऊसर, बीहड़, पटारी/खोसा*/खादर / कंकरीली व पथरीली) आदि	प्रस्तावित वृक्षारोपण का विवरण		
						आपॉटिट लक्ष्य		वित्तीय लक्ष्य
						बीजों हे०	हे० में रोपित पौधों की संख्या	
1	2	3	4	5	6	7	8	9
		84	बदलापुर	शारदा सहाय खण्ड-18 (बघरवास से शेखाई)	ऊसर	5.00	10000	
		85	बदलापुर	शारदा सहाय खण्ड-18 (तिरौली से बघरवास)	ऊसर	5.00	10000	
		87	बदलापुर	शारदा सहाय खण्ड-16 (पुरा सम्मलशाह तक)	ऊसर	4.00	8000	
		88	बदलापुर	शारदा सहाय खण्ड-16 (बौसपुर से सेखानी)	सामान्य	5.00	5500	
		91	शाहगंज	कलापुर से गभीरग मार्ग 1-9 तक	ऊसर	5.00	10000	
		92	शाहगंज	कलापुर से गभीरग मार्ग 1-9 तक	ऊसर	5.00	10000	
14	जौनपुर	1	जौनपुर	छबिलेपुर से शिकारपुर मार्ग	सामान्य	5.00	5500	
		2	जौनपुर	छबिलेपुर से दुम्बा मार्ग	सामान्य	3.00	3300	
		3	जौनपुर	जौनपुर से मल्हनी मार्ग	सामान्य	5.00	5500	
		4	जौनपुर	दक्षिण पट्टी से बरेलाघाट नहर पट्टी	सामान्य	5.00	5500	
		9	जौनपुर	चौकिया आशम मार्ग किमी 2-15	सामान्य	5.00	5500	
		11	केशकत	केशकत से मुल्तानपुर मार्ग किमी-9-8	सामान्य	2.50	2750	
			केशकत	केशकत से सुल्तानपुर मार्ग किमी-7-12	सामान्य	2.50	2750	
		12	बदलापुर	धुमड़ा मझनर नहर पट्टी	सामान्य	3.00	3300	
		13	केशकत	शाहगंज राजवाड़ा अलवाय से मल्लपुर	सामान्य	5.00	5500	
		14	केशकत	बन्दरक से पतरही मार्ग किमी 7-10 तक	सामान्य	2.00	2200	
		15	केशकत	बन्दरक से पतरही मार्ग किमी 1-8 तक	सामान्य	5.00	5500	
		16	केशकत	आबदनगर से गूड़ले मार्ग किमी 0-1.6	सामान्य	5.00	5500	
		17	बरसती	नाईबाजार से वेवहरी मार्ग	सामान्य	5.00	5500	
		18	बरसती	धानागढ़दी से मौकइलामार्ग	सामान्य	3.00	3300	
		20	बदलापुर	तिनेका हरिहपुर गाइनर नहर पट्टी	सामान्य	4.00	4400	
		22	शाहगंज	त्रिकोणिया अष्टाशकनगर मार्ग किमी 0-09	सामान्य	5.00	5500	
		23	बदलापुर	कंठेरेपुर मेघदा का मझनर	सामान्य	2.00	2200	
		24	बदलापुर	कपालपुर देनुआ मझनर	सामान्य	4.00	4400	
		25	शाहगंज	लोनिख पट्टी पटला मार्ग	सामान्य	5.00	5500	
		27	शाहगंज	शारदा सहाय खण्ड 38 कलापुर से टिकरी	सामान्य	5.00	5500	
		28	शाहगंज	शारदा सहाय खण्ड 23 सुइयाखुर् से नानीमठ	सामान्य	5.00	5500	
		29	शाहगंज	काईसीडीह से जनापुर मार्ग 0-10	सामान्य	5.00	5500	
		31	सुईयाकला	शारदा सहाय खण्ड 16 खेलापुर तक	सामान्य	5.00	5500	
		32	सुईयाकला	शारदा सहाय खण्ड 16 पूरासम्मलशाह तक	सामान्य	4.00	4400	
				योग-जौनपुर		393.00	549300	138.49
14	गाजीपुर	1	सीवपुर	मजुई से हरमुजपुर मार्ग	सामान्य	5.00	5500	54.05
		2	सीवपुर	कौथबलिया से गीरा मार्ग	सामान्य	2.00	2200	
		3	गरदह	गाजीपुर-आजमगढ़ मार्ग (दिल्ली आना से ब्लाक तक)	सामान्य	5.00	5500	

क्र०सं०	प्रभाग का नाम	क्र०सं०	रैंज का नाम	घयनित क्षेत्र/ स्थल का नाम	भूमि का प्रकार (सामान्य, ऊसर, बीहड़, पठारी/ खोला* / खादर / कंकरीली व पथरीली) आदि	प्रस्तावित वृक्षारोपण का विवरण		
						आवधिक लक्ष्य		वित्तीय लक्ष्य
						भौतिक लक्ष्य (बनाए वृक्षारोपण)	क्षेत्र हे०	
1	2	3	4	5	6	7	8	9
		4	भरदह	गाजीपुर-आजमगढ मार्ग (बिरवां ब्लाक से बढीपुर)	सामान्य	5.00	5500	
		5	बाघाघर	धरबाह से परजीघाट	सामान्य	5.00	5500	
		6	भाराघर	कापजीपुर से जीरी मार्ग	सामान्य	5.00	5500	
		7	भाराघर	भाराघर से चकवाडी नहर	सामान्य	5.00	5500	
		8	भाराघर	भगवल रो बढा-ा मार्ग	सामान्य	3.00	3300	
		9	भाराघर	भुव्ही रो महादेवा नहर	सामान्य	3.00	3300	
		10	जखनियाँ	जलाऊवाप से भरदह मार्ग	सामान्य	4.00	4400	
		11	जखनियाँ	नवापुरा से खलसापुर मार्ग	सामान्य	3.00	3300	
		12	जखनियाँ	उरुन गाँव से जयसगपुर मार्ग	सामान्य	3.00	3300	
		13	जखनियाँ	खडीरा नहर पुलिया से कोठिया मार्ग	सामान्य	2.00	2200	
		14	जखनियाँ	नवपुरा से घडतिया नहर	सामान्य	3.00	3300	
		15	जखनियाँ	जखनियाँ से हुरमुजपुर मार्ग	सामान्य	3.00	3300	
		16	जखनियाँ	जमुल्पापुर मंडिकियालय से कर्नवाडा पुल तक	सामान्य	5.00	5500	
		17	जखनियाँ	शेरपुर से मुहम्मदपुर मार्डनर	सामान्य	3.00	3300	
		18	जखनियाँ	गाजीपुर-बारा मार्ग (खाटा से कर्नवाडा पुल तक)	सामान्य	5.00	5500	
		19	जखनियाँ	करींदपुर से उरुनगाँव मार्ग	सामान्य	5.00	5500	
		20	जखनियाँ	असीमन्दपुर से दिस्ताचर	सामान्य	5.00	5500	
			जखनियाँ	ताडीघाट बारा मार्ग (खडीरा पुल से घटरीली नाला)	सामान्य	4.00	4400	
		21	गन्दगज	खोचकपुर धरमपुर मार्ग किमी 7-4	सामान्य	4.00	4400	
		22	गन्दगज	सैदपुर खोचकपुर मार्ग किमी 3-3	सामान्य	3.00	3300	
		23	गन्दगज	गन्दगज खोचकपुर मार्ग	सामान्य	3.00	3300	
		24	गाजीपुर	बिस्ने नदी भूमि	सामान्य	5.00	5500	
		1	जखनियाँ	खडीरा से हुरमुजपुर मार्ग	सामान्य	5.00	5500	
		2	जखनियाँ	मदनपुर से ताडका मार्ग	सामान्य	5.00	5500	
		3	जखनियाँ	पधोखर से दिस्ताचरनगर मार्ग	सामान्य	5.00	5500	
		4	जखनियाँ	गडवर रो गडीरा नहर	सामान्य	5.00	5500	
		5	जखनियाँ	ताडीघाट से सुहवल माइनर	सामान्य	5.00	5500	
		12	सैदपुर	बहरी डगवा से तैतारपुर मार्ग किमी 2-4	सामान्य	5.00	5500	
		13	सैदपुर	बहरी डगवा से तैतारपुर मार्ग किमी 6-12	सामान्य	5.00	5500	
		14	सैदपुर	गिडरी से रामपुर मार्ग	सामान्य	2.00	2200	
		15	मुहम्मदाबाद	शाहनिन्दा से सेमरा मार्ग	सामान्य	2.00	2200	
		16	मुहम्मदाबाद	रुखी से सुखपुर मार्ग	सामान्य	2.00	2200	
		17	मुहम्मदाबाद	नवापुरा से मुली	सामान्य	2.00	2200	
		18	मुहम्मदाबाद	बेजलपुर मोड से बैजलपुर मार्ग	सामान्य	2.00	2200	
		21	मुहम्मदाबाद	मोलनपुर से दरूलपुर मार्ग	सामान्य	3.00	3300	
		22	मुहम्मदाबाद	गडसर से परासनपुर मार्ग	सामान्य	3.00	3300	
		23	मुहम्मदाबाद	सतोली से खडीरा मोड	सामान्य	4.00	4400	
		24	मुहम्मदाबाद	हाटा से गडई नदी सडक मार्ग	सामान्य	4.00	4400	
		25	मुहम्मदाबाद	सुल्तापुर बालापुर बिक मार्ग	सामान्य	4.00	4400	
		26	मुहम्मदाबाद	बालापुर से अहिरीली मार्ग	सामान्य	4.00	4400	
		31	जखनियाँ	मलिकपुरा से बाँवला मार्ग	सामान्य	2.00	2200	
		32	जखनियाँ	निचीय से घुरेडश मार्ग	सामान्य	3.00	3300	
		33	जखनियाँ	धर्मनपुर घटटी से खडीरा मार्ग	सामान्य	4.00	4400	
		34	जखनियाँ	मुस्तफाबाद से परेशी नहर	सामान्य	3.00	3300	
		35	जखनियाँ	धर्मनपुर से खडीरा सडक	सामान्य	4.00	4400	

324

क्र०सं०	प्रभाग का नाम	क्र०सं०	रेज का नाम	अवधित क्षेत्र/स्थल का नाम	भूमि का प्रकार (सामान्य, ऊसर, बीडक, पठारी/खोला*/खापर / कंकरीली व पथरीली) आदि	प्रस्तावित वृक्षारोपण का विवरण		
						आवधिक लक्ष्य		वित्तीय लक्ष्य
						भौतिक लक्ष्य (ब्लाक वृक्षारोपण)	क्षेत्र हे०	
1	2	3	4	5	6	7	8	9
		36	बाराघवर	राजापुर से गरजीपहाड़ मार्ग	सामान्य	2.00	2200	
		37	बाराघवर	मोताबपुर से इमूलपुर मार्ग	सामान्य	5.00	5500	
		38	गन्जीपुर	अण्डपुर सुझण्टी सम्पर्क मार्ग	सामान्य	3.00	3300	
		39	गन्जीपुर	मदापुर अण्डपुर सम्पर्क मार्ग	सामान्य	3.00	3300	
		40	गन्जीपुर	देवकठिया से मदापुर मधरी सम्पर्क मार्ग	सामान्य	4.00	4400	
				योग-गन्जीपुर		198.00	217800	54.05
15	प्रयागराज (इलाहाबाद)	1	मैजा	बाण्डा वन ब्लाक भाग-1	पठारी	20.00	22000	78.40
		2	मैजा	बाण्डा वन ब्लाक भाग-2	पठारी	20.00	22000	
		3	मैजा	बाण्डा वन ब्लाक भाग-3	पठारी	20.00	22000	
		5	कोरीय	बेलहट वन ब्लाक	पठारी	20.00	22000	
		7	कोरीय	बेलहट वन ब्लाक	पठारी	20.00	22000	
		10	शंकरगढ	महुली वन ब्लाक अ	पठारी	20.00	22000	
		11	शंकरगढ	महुली वन ब्लाक ब	पठारी	20.00	22000	
		12	शंकरगढ	महुली वन ब्लाक स	पठारी	5.00	5500	
		13	शंकरगढ	महुली वन ब्लाक द	पठारी	20.00	22000	
		14	शंकरगढ	शिवराजपुर वन ब्लाक अ	पठारी	20.00	22000	
		15	शंकरगढ	शिवराजपुर वन ब्लाक ब	पठारी	20.00	22000	
		16	शंकरगढ	शिवराजपुर वन ब्लाक स	पठारी	10.00	11000	
		18	फूलपुर	सिकन्दरा रो रो नइया मार्ग	सामान्य	2.00	2200	
		20	हण्डिया	बसगिद से कटहल नहर	सामान्य	3.00	3300	
		21	हण्डिया	एकदला से बसगिद नहर	सामान्य	1.00	1100	
		22	सोरीय	शारदा सहायक नगर	सामान्य	2.00	2200	
		24	सोरीय	पान की पुलिस नहर	सामान्य	1.00	1100	
		22	कोरीय	महुली वन ब्लाक भाग अ	पठारी	25.00	27500	
		23	कोरीय	महुली वन ब्लाक भाग ब	पठारी	25.00	27500	
		30	कोरीय	बढ़ीखर वन ब्लाक भाग अ	पठारी	25.00	27500	
		32	कोरीय	बसहरा वन ब्लाक भाग-1	पठारी	30.00	33000	
		33	कोरीय	बसहरा वन ब्लाक भाग-2	पठारी	25.00	27500	
		37	कोरीय	बेलहट वन ब्लाक भाग-1	पठारी	10.00	11000	
		38	कोरीय	बेलहट वन ब्लाक भाग-2	पठारी	20.00	22000	
		39	कोरीय	देवघाट वन ब्लाक भाग-1	पठारी	40.00	44000	
				योग-प्रयागराज		424.00	466400	78.40
16	कौशाम्बी	2	शिराथू	अलीपुरजीला से मेशवा मार्ग	ऊसर	5.00	10000	25.65
		6	शिराथू	नियमतपुर से इन्धौली मार्ग	ऊसर	3.00	6000	
		7	शिराथू	उददिन से नाश मार्ग	ऊसर	6.00	12000	
		17	सायल	मूरतगज मदेश मार्ग	ऊसर	3.00	6000	
		23	सायल	मनपरा से गढ़वा पुल	ऊसर	8.00	16000	
		24	सायल	गढ़वा पुल से गीहानी	ऊसर	5.00	10000	
		27	मन्नपुर	कसरी शहरपुर मार्ग (दांगपुर से पुनवार मार्ग)	ऊसर	7.00	14000	
		28	मन्नपुर	परिवन सरोवर हिन्दीता मार्ग किमी० ० से १.5 तक	ऊसर	8.00	16000	
		29	मन्नपुर	टिंकास से मगकपुर मार्ग	ऊसर	5.00	10000	
				योग-कौशाम्बी		50.00	100000	25.65
17	फतेहपुर	1	अमीली	कुंठडी वन ब्लाक	बीडक	10.00	11000	21.95
		2	फतेहपुर	निशानक वनब्लाक	ऊसर	5.00	10000	
		3	फतेहपुर	कुसुमी वन ब्लाक	ऊसर	5.00	10000	

(325)

क्र.सं०	प्रभाग का नाम	क्र.सं०	रैंज का नाम	संयोजित क्षेत्र/स्वतंत्र का नाम	भूमि का प्रकार (सामान्य, ऊसर, बीछड़, पठारी/खोला*/खादर /कंकरीली व पथरीली) आदि	प्रस्तावित वृक्षारोपण का विवरण		
						आवृत्तित लक्ष्य		वित्तीय लक्ष्य
						भौतिक लक्ष्य (ब्लॉक वृक्षारोपण) हेक्टेरों में	हेक्टेरों में रोपित गैशों की संख्या	
1	2	3	4	5	6	7	8	9
		4	फरीदापुर	सखल वन ब्लॉक	बीछड़	2.00	2200	
		5	खागा	कटोचन वन ब्लॉक-अ	ऊसर	8.00	16000	
		11	फरीदापुर	चौकरीवा वन ब्लॉक	ऊसर	4.00	8000	
		20	खागा	अमाच वन ब्लॉक-ब	ऊसर	10.00	20000	
		21	खागा	गुदवन वन ब्लॉक-ब	ऊसर	6.00	12000	
				योग-फरीदापुर		50.00	89200	21.95
18	प्रतापगढ़	44	लातमंज	इन्डिया रो किल्ला मार्ग	सामान्य	5.00	5500	13.7
		45	लातमंज	मौगीर रो कटुवा गाट मार्ग	सामान्य	5.00	5500	
		53	लातमंज	बर्मानगर-अमाच मार्ग	सामान्य	3.00	3300	
		66	लातमंज	कृष्णपुर देवनपुर मार्ग	सामान्य	3.00	3300	
		67	लातमंज	अमाच संगीपुर मार्ग	सामान्य	5.00	5500	
		74	पट्टी	बनमंडल राजवहा (अ)	सामान्य	5.00	5500	
		77	पट्टी	तम्बुल गला	सामान्य	5.00	5500	
		110	शनीमंज	रख्खा राजार शरद्वनवाई मार्ग	सामान्य	5.00	5500	
		188	सदर	प्रतापगढ़ सिटी-ईसीमुर मार्ग	सामान्य	2.00	2200	
		190	सदर	शिखर-बनमंडली मार्ग	सामान्य	2.00	2200	
		194	सदर	छेम्बर राजार वन ब्लॉक-ब	सामान्य	3.00	3300	
		195	सदर	तंजियावादी वन ब्लॉक	सामान्य	3.00	3300	
		200	सदर	मजोहड़ा वन ब्लॉक	सामान्य	4.00	4400	
				योग-प्रतापगढ़		50.00	55000	13.65
19	अयोध्या	1	रुदौली	बिहारा वन ब्लॉक	सामान्य	10.00	11000	177.12
		2	रुदौली	सैमसी वन ब्लॉक	ऊसर	11.00	22000	
		6	रुदौली	लौहटी वन ब्लॉक	ऊसर	5.00	10000	
		6	रुदौली	संशुद्धवन ब्लॉक	सामान्य	5.00	5500	
		8	रुदौली	रेष्ठा वन ब्लॉक	सामान्य	10.00	11000	
		9	रुदौली	निरोजपुर बंधंडी वन ब्लॉक	सामान्य	10.00	11000	
		10	गोकुलपुर	बौकापुर जाना मार्ग	सामान्य	5.00	5500	
		13	गोकुलपुर	बनपुर मार्ग धुरीटीकर	सामान्य	5.00	5500	
		18	मथा	गोसाईमंज अमलीन मार्ग	सामान्य	5.00	5500	
		19	मथा	बन्दनपुर मन्थुवा मार्ग व अपरिन चिनगी मार्ग	सामान्य	5.00	5500	
		65	रुदौली	लौहटी वन ब्लॉक-1	ऊसर	10.00	20000	
		66	रुदौली	लौहटी वन ब्लॉक-2	ऊसर	8.00	16000	
		67	रुदौली	लौहटी वन ब्लॉक-3	ऊसर	10.00	20000	
		68	रुदौली	लौहटी वन ब्लॉक-4	ऊसर	18.00	36000	
		69	रुदौली	लौहटी वन ब्लॉक-5	ऊसर	20.00	40000	
		70	रुदौली	लौहटी वन ब्लॉक-6	ऊसर	10.00	20000	
		71	रुदौली	लौहटी वन ब्लॉक-7	ऊसर	20.00	40000	
		72	रुदौली	लौहटी वन ब्लॉक-8	ऊसर	16.00	32000	
		73	रुदौली	लौहटी वन ब्लॉक-9	ऊसर	10.00	20000	
		74	रुदौली	बनमंड वन ब्लॉक-1	ऊसर	10.00	20000	
		75	रुदौली	बनमंड वन ब्लॉक-2	ऊसर	10.00	20000	
		76	रुदौली	बनमंड वन ब्लॉक-3	ऊसर	10.00	20000	
		77	रुदौली	बनमंड वन ब्लॉक-4	ऊसर	20.00	40000	
		78	रुदौली	बनमंड वन ब्लॉक-5	ऊसर	10.00	20000	
		79	रुदौली	बनमंड वन ब्लॉक-6	ऊसर	10.00	20000	
		80	रुदौली	बनमंड वन ब्लॉक-7	ऊसर	10.00	20000	

326

क्र०सं०	प्रभाग का नाम	क्र०सं०	रेज का नाम	नियमित क्षेत्र/रखत का नाम	भूमि का प्रकार (सामान्य, ऊसर, बीड्ड, पटारी/धीला* / खादर / कंकरीली व पथरीली) आदि	प्रस्तावित वृक्षारोपण का विवरण		
						आवृत्त लक्ष्य		वित्तीय लक्ष्य
						मौलिक लक्ष्य (ब्लॉक वृक्षारोपण)	क्षेत्र हे०	
1	2	3	4	5	6	7	8	9
		81	रुदौली	सैदपुर वन ब्लॉक-1	उसर	10.00	20000	
		82	रुदौली	सैदपुर वन ब्लॉक-2	उसर	10.00	20000	
		83	रुदौली	सैदपुर वन ब्लॉक-3	उसर	10.00	20000	
		84	रुदौली	सैदपुर वन ब्लॉक-4	उसर	20.00	40000	
		87	रुदौली	सैदपुर वन ब्लॉक-7	उसर	10.00	20000	
		88	रुदौली	सैदपुर वन ब्लॉक-8	उसर	20.00	40000	
		89	रुदौली	सैदपुर वन ब्लॉक-9	उसर	18.00	36000	
				योग-ऊपरके		371.00	692500	177.12
20	बाराबंकी	2	रामनगर	धनुलकी वन ब्लॉक	ऊसर	5.00	10000	202.78
		3	रामनगर	सासपुर गुमान वन ब्लॉक	ऊसर	5.00	10000	
		5	फतेहपुर	सुमली नदी पर कच्चा बायीं पटरी	सामान्य	4.00	4400	
		7	देवा	गौरपुर वन ब्लॉक प्रथम	ऊसर	8.00	16000	
		9	देवा	बबुरीगांव वन ब्लॉक प्रथम	ऊसर	8.00	16000	
		11	देवा	हरदई वन ब्लॉक	ऊसर	8.00	16000	
		13	देवा	दाकदपुर वन ब्लॉक	ऊसर	7.00	14000	
		16	देवा	अजगगा वन ब्लॉक	ऊसर	7.00	14000	
		17	देवा	इनायतपुर खिजिर वन ब्लॉक	ऊसर	6.00	12000	
		18	देवा	शाहपुर वन ब्लॉक	ऊसर	4.00	8000	
		19	देवा	टीपहर वन ब्लॉक	ऊसर	8.00	16000	
		20	देवा	गोपालपुर वन ब्लॉक	ऊसर	7.00	14000	
		21	देवा	पिलहटी-हैदराबाद वन ब्लॉक	ऊसर	8.00	16000	
		23	देवा	तिन्दोला वन ब्लॉक	ऊसर	7.00	14000	
		24	देवा	उमरी वन ब्लॉक	ऊसर	7.00	14000	
		25	देवा	रामपुर वन ब्लॉक	ऊसर	7.00	14000	
		26	देवा	टेशकला वन ब्लॉक	ऊसर	8.00	16000	
		30	रामसनेही घाट	टिकरा वन ब्लॉक	ऊसर	5.00	10000	
		31	रामसनेही घाट	दानडा वन ब्लॉक	ऊसर	5.00	10000	
		32	रामसनेही घाट	लकडिया वन ब्लॉक	सामान्य	5.00	5500	
		33	रामसनेही घाट	बबुरीगांव वन ब्लॉक	ऊसर	5.00	10000	
		34	रामसनेही घाट	किठैया वन ब्लॉक	ऊसर	5.00	10000	
		35	रामसनेही घाट	शाहपुर वन ब्लॉक	सामान्य	5.00	5500	
		36	रामसनेही घाट	मिटरिया दरिखबाद मार्ग किमी 1-3	सामान्य	3.00	3300	
		39	रामसनेही घाट	मिटरिया हैदराबाद मार्ग किमी 1-3	सामान्य	3.00	3300	
		45	हैदराबाद	शिवनाम वन ब्लॉक	ऊसर	5.00	10000	
		47	हैदराबाद	सारायशाहत वन ब्लॉक	सामान्य	5.00	5500	
		48	हैदराबाद	सारायनिरहु वन ब्लॉक	सामान्य	5.00	5500	
		49	हैदराबाद	बीजापुर वन ब्लॉक	ऊसर	5.00	10000	
		50	हैदराबाद	बेहटा वन ब्लॉक	ऊसर	5.00	10000	
		51	हैदराबाद	भुवारकपुर वन ब्लॉक	ऊसर	5.00	10000	
		52	हैदराबाद	मोहम्मदपुर वन ब्लॉक	ऊसर	5.00	10000	
		53	हैदराबाद	रंहुष वन ब्लॉक	ऊसर	5.00	10000	
		54	हैदराबाद	शरीफाबाद वन ब्लॉक	सामान्य	5.00	5500	
		55	हैदराबाद	मुसफाबाद वन ब्लॉक	सामान्य	5.00	5500	
		59	उरख	सोठमऊ वन ब्लॉक	ऊसर	9.00	18000	
		60	उरख	करीमाबाद मलीली वन ब्लॉक	ऊसर	5.00	10000	
		1	बाराबंकी	जैदपुर वन ब्लॉक	ऊसर	10.00	20000	
		2	बाराबंकी	नियामापुर वन ब्लॉक	ऊसर	10.00	20000	
		3	बाराबंकी	पल्हरी वन ब्लॉक	ऊसर	10.00	20000	

327

क्र.सं०	प्रभाग का नाम	क्र.सं०	रेज का नाम	व्यक्ति क्षेत्र/स्थल का नाम	भूमि का प्रकार (सामान्य, ऊसर, बीछड़, पटारी/खोला*/खादर /कंसरीली व पथरीली) आदि	प्रस्तावित वृक्षारोपण का विवरण		
						आवृत्तित लक्ष्य		वित्तीय लक्ष्य
						मौलिक लक्ष्य (ब्लॉक वृक्षारोपण)	हे० में रोपित पौधों की संख्या	
1	2	3	4	5	6	7	8	9
		4	देवा	बसुदेवीगंज वन ब्लॉक	ऊसर	10.00	20000	
		5	देवा	कोनागांव वन ब्लॉक	ऊसर	10.00	20000	
		6	देवा	दीपावर वन ब्लॉक	ऊसर	10.00	20000	
		14	हरख	सकनाथ पीछाना वन ब्लॉक	ऊसर	10.00	20000	
		15	हरख	करीमबाद मलीली वन ब्लॉक	ऊसर	10.00	20000	
		18	हरख	सेठमऊ वन ब्लॉक	ऊसर	10.00	20000	
		19	फतेहपुर	निलामवाली टाण्डा वन ब्लॉक	ऊसर	10.00	20000	
		20	फतेहपुर	हैदरगंज वन ब्लॉक	ऊसर	10.00	20000	
		21	फतेहपुर	धसादा वन ब्लॉक	ऊसर	10.00	20000	
		24	रायनगर	गुरुनगर वन ब्लॉक	ऊसर	10.00	20000	
		25	रायनगर	पतुलकी वन ब्लॉक	ऊसर	10.00	20000	
		26	रायनगर	जटौती राजपुताना वन ब्लॉक	ऊसर	10.00	20000	
		28	रायसनेहीघाट	इब्राहिमबाद वन ब्लॉक	ऊसर	10.00	20000	
		29	रायसनेहीघाट	मलिन वन ब्लॉक	ऊसर	10.00	20000	
		30	रायसनेहीघाट	टिकरा वन ब्लॉक	ऊसर	5.00	10000	
		36	हैदरगंज	बीजपुर वन ब्लॉक	ऊसर	10.00	20000	
		37	हैदरगंज	मलखरा वन ब्लॉक	ऊसर	10.00	20000	
		38	हैदरगंज	रीनी वन ब्लॉक	ऊसर	5.00	10000	
				योग-बारबेकी		414.00	792000	202.78
21	सुल्तानपुर	1	सुल्तानपुर	अलीगंज-कुड़वर मार्ग (रामपुर से महनपुर तक)	सामान्य	3.00	3300	18.69
		3	सुल्तानपुर	हलियापुर सेनी मार्ग बीनी पटरी	सामान्य	5.00	5500	
		4	सुल्तानपुर	कटका मार्ग मार्ग किमी० 01-05 तक	सामान्य	5.00	5500	
		6	सुल्तानपुर	कटका मार्ग मार्ग किमी० 05-11 तक	सामान्य	5.00	5500	
		7	सुल्तानपुर	बन्जई से मुसहर नयना साइनर (दक्षिणवारा-मुसहर नयना)	सामान्य	2.00	2200	
		8	सुल्तानपुर	जतरपहा-बाजी मार्ग	सामान्य	2.00	2200	
		11	सुल्तानपुर	सुल्तानपुर-अयोध्या बाईपास मार्ग (सीस्क-गोमती पुल)	सामान्य	5.00	5500	
		12	सुल्तानपुर	फयानपट्टी-कपवां मार्ग	सामान्य	2.00	2200	
		16	तम्बुआ	माधवपुर वन ब्लॉक	ऊसर	10.00	20000	
		18	तम्बुआ	सादापुर वनभूमि	ऊसर	3.00	6000	
		27	काशीपुर	पहाड़पुर-बहाउद्दीनपुर मार्ग	ऊसर	5.00	10000	
		29	जयमिहपुर	कुरैबाद-पीड़ी मार्ग	ऊसर	3.00	6000	
				योग-सुल्तानपुर		50.00	73900	18.69
22	अम्बेडकर नगर	2	अकबरपुर	बीबीपुर नाला	सामान्य	4.00	4400	32.49
		3	अकबरपुर	मधुई ड्रेन	सामान्य	7.00	7700	
		9	जलालपुर	नरहरा साइनर	सामान्य	4.00	4400	
		10	जलालपुर	खेतीभर ड्रेन	सामान्य	4.00	4400	
		1	टाण्डा	गोकुलपुर साइनर	सामान्य	5.00	5500	

328

क्र०सं०	प्रभाग का नाम	क्र०सं०	रेज का नाम	संबन्धित क्षेत्र/स्थल का नाम	भूमि का प्रकार (सामान्य, ऊसर, बीहड़, पठारी/खोला* / खापर / कंकरीली व पथरीली) आदि	प्रस्तावित वृक्षारोपण का विवरण			
						आवृत्त लक्ष्य		वित्तीय लक्ष्य	
						मौलिक लक्ष्य (ब्लॉक वृक्षारोपण)			
						क्षेत्रा हे०	हे० में रोपित पौधों की संख्या		
1	2	3	4	5	6	7	8	9	
		3	टाण्डा	भिरुल गाइन्स	सामान्य		5.00	5500	
		5	टाण्डा	गौशामुजूर से रजनीपुर गाइन्स	सामान्य		5.00	5500	
		7	टाण्डा	कैदारनगर से रादवरपुर मार्ग	सामान्य		5.00	5500	
		8	टाण्डा	भडसारी गाइन्स	सामान्य		5.00	5500	
		10	अकबरपुर	सिकन्दरपुर- जलालपुर मार्ग दायी पट्टी	सामान्य		5.00	5500	
		13	अकबरपुर	टाण्डा- आजमगढ़ कैंगल	सामान्य		5.00	5500	
		14	अकबरपुर	शांखा सहायक नहर	सामान्य		5.00	5500	
		19	अकबरपुर	नगहरा पडैलवा मार्ग दायी पट्टी	सामान्य		5.00	5500	
		21	अकबरपुर	मझई ड्रेन	सामान्य		5.00	5500	
		26	अकबरपुर	देवरिया ड्रेन	सामान्य		3.00	3300	
		27	अकबरपुर	देवरिया समझीह मार्ग	सामान्य		3.00	3300	
		28	अकबरपुर	मसूरगंज बकहपुर मार्ग	सामान्य		3.00	3300	
		29	अकबरपुर	नेवरी से शमबाबा मार्ग	सामान्य		4.00	4400	
		31	अकबरपुर	शाहपुर अवशम गाइन्स	सामान्य		4.00	4400	
		34	अकबरपुर	मकरही गाइन्स	सामान्य		5.00	5500	
		38	जलालपुर	टाण्डा आजमगढ़ कैंगल दायी पट्टी	सामान्य		5.00	5500	
		39	जलालपुर	बन्दीपुर की अहिरौला मार्ग	सामान्य		5.00	5500	
		40	जलालपुर	टाण्डा आजमगढ़ कैंगल दायी पट्टी	सामान्य		5.00	5500	
		42	जलालपुर	पिन्डोरिया गाइन्स	सामान्य		4.00	4400	
		43	जलालपुर	पर्वीपुर गाइन्स	सामान्य		4.00	4400	
		45	जलालपुर	जलालपुर अकबरपुर मार्ग	सामान्य		5.00	5500	
				योग-अम्बेडकरनगर			119.00	130900	32.49
23	अमेठी	12	अमेठी	मुजबा नाला	सामान्य		5.00	5500	66.19
		13	अमेठी	संघामपुर-शौललागंज मार्ग	सामान्य		5.00	5500	
		20	अमेठी	अमेठी बुगपुर मार्ग	सामान्य		5.00	5500	
		25	तिलाई	दिकरी वन ब्लॉक	ऊसर		7.00	14000	
		27	तिलाई	मुसीला ड्रेन	सामान्य		5.00	5500	
		28	गौरीगंज	अफोइया गाइन्स	सामान्य		5.00	5500	
		29	गौरीगंज	दिकरी डी०वाइ० (जुकिगापुर से सरैया तक)	सामान्य		5.00	5500	
		31	गौरीगंज	कादूनाला बाबूपुर से सरैया तक	सामान्य		5.00	5500	
		32	तिलाई	गोमटवा ड्रेन	सामान्य		10.00	11000	
		38	मुन्धाना	रानीगंज-सुकुलवाजार मार्ग	सामान्य		8.00	8800	
		43	गौरीगंज	काजी पट्टी गाइन्स	सामान्य		3.00	6000	
		45	मुन्धाना	लक्ष्मीगंज गाइन्स	सामान्य		6.00	6600	
		46	तिलाई	नइया नाला	सामान्य		15.00	16500	
		47	मुन्धाना	शांखा सहायक नहर ४०-४१	सामान्य		8.00	8800	
		48	मुन्धाना	शांखा सहायक नहर ४०-४१	ऊसर		7.00	7700	
		49	तिलाई	रसबलिया भंडार वन ब्लॉक	सामान्य		6.00	12000	
		50	गौरीगंज	अमेठी रजबा (मधुपुर से मझई तक)	ऊसर		5.00	5500	
		51	अमेठी	कैजाबाद-इलाहाबाद रेलपथ	ऊसर		6.00	12000	
		52	तिलाई	मोहिया मुन्धिया वन ब्लॉक	सामान्य		7.00	14000	

329

क्र०सं०	प्रभाग का नाम	क्र०सं०	बैंक का नाम	अव्ययित क्षेत्र/स्थल का नाम	भूमि का प्रकार (सामान्य, ऊसर, वीहड, पट्टारी/खोला*/खानर /कंकरीली व पथरीली) आदि	प्रस्तावित वृक्षारोपण का विवरण		
						आगतिय लक्ष्य		वित्तीय लक्ष्य
						भौतिक लक्ष्य (प्रत्येक वृक्षारोपण)		
1	2	3	4	5	6	7	8	9
		5	मुठखाना	बींझगाँव वन ब्लॉक-2	ऊसर	9.00	18000	
		8	मुठखाना	संसारपुर वन ब्लॉक-1	ऊसर	8.00	16000	
		15	मुठखाना	पाली वन ब्लॉक-2	ऊसर	8.00	16000	
		17	तिलोई	कुल्लु झलिपूरक वन भूमि	ऊसर	5.00	10000	
		19	तिलोई	टिकरी वन भूमि	ऊसर	6.00	12000	
		20	तिलोई	भोहिया कुन्दरिया वन भूमि	ऊसर	8.00	16000	
		22	तिलोई	रतवालिया वन भूमि	ऊसर	6.00	12000	
				योग-अपेटी		173.00	261400	66.15
24	रीपण्ड	1	उमरोला	गुमटी-1ए	सामान्य	5.00	5500	151.13
		2	उमरोला	गुमटी कक्ष २५-1	ऊसर	10.00	20000	
		4	रेहरा बाजार	शेरिया द्वितीय वीट कटर्स-4	ऊसर	5.00	10000	
		5	रेहरा बाजार	इटावा वीट-1सी	सामान्य	5.00	5500	
		7	रेहरा बाजार	इटावा कटर्स-3बी	सामान्य	5.00	5500	
		8	रेहरा बाजार	पिपरा कटर्स-2	सामान्य	10.00	11000	
		9	रेहरा बाजार	किरुनपुर कांस-2	सामान्य	10.00	11000	
		10	रेहरा बाजार	तेन्दुवा क-5	सामान्य	10.00	11000	
		11	रेहरा बाजार	बीरिया वीट कटर्स-3	सामान्य	5.00	5500	
		12	कुआँना	महराजगंज प्रथम वीट कटर्स-6बी	सामान्य	5.00	5500	
		13	कुआँना	महराजगंज द्वितीय वीट कटर्स-5	सामान्य	5.00	5500	
		15	कुआँना	शिवगढ कटर्स-4ए व बी	सामान्य	7.00	7700	
		16	कुआँना	डौगही कटर्स-1	ऊसर	10.00	20000	
		18	कुआँना	पालपुर कटर्स-6	सामान्य	5.00	5500	
		19	कुआँना	शिवगढ कक्ष संख्या-4 ए	सामान्य	5.00	5500	
		20	कुआँना	चन्दता कक्ष सं०3	सामान्य	5.00	5500	
		21	सादुल्ला नगर	नरसपुर कटर्स-4	ऊसर	8.00	16000	
		23	सादुल्ला नगर	मर्दो कटर्स-1	ऊसर	5.00	10000	
		24	सादुल्ला नगर	अमरपुर कटर्स-3	ऊसर	10.00	20000	
		25	सादुल्ला नगर	भरतपुर-1	ऊसर	5.00	10000	
		26	टिकरी	करवा कटर्स-3	सामान्य	15.00	16500	
		28	टिकरी	रामगढ कटर्स-1	सामान्य	10.00	11000	
		31	पटरी कृपाल	सज्जैनी बुझिहावाट	ऊसर	15.00	30000	
		32	पटरी कृपाल	विद्यानगर छात्रवाट	ऊसर	10.00	20000	
		1	टिकरी	रामगढ कटर्स-1 (भाग-1)	सामान्य	10.00	11000	
		2	टिकरी	रामगढ कटर्स-1 (भाग-2)	सामान्य	15.00	16500	
		3	टिकरी	रामगढ कटर्स-1 (भाग-3)	सामान्य	15.00	16500	
		4	टिकरी	रामगढ कटर्स-1 (भाग-4)	सामान्य	10.00	11000	
		5	टिकरी	रामगढ कटर्स-4	सामान्य	10.00	11000	
		42	पटरी कृपाल	सरयू नहर क्षेत्र-4 बनकरिया पुल से सिन्धुवा तक बाकी पटरी	सामान्य	12.00	13200	
		43	पटरी कृपाल	सज्जैनी दमनपुरवा (भाग-1)	सामान्य	8.00	8800	
		54	पटरी कृपाल	विद्यानगर स्टीस-1बी (भाग-1)	सामान्य	10.00	11000	
		63	कुआँना	शिवगढ वीट कटर्स-1	सामान्य	10.00	11000	
		64	कुआँना	शिवगढ वीट कटर्स-2	सामान्य	10.00	11000	
		75	सादुल्ला नगर	समलपुर कटर्स-2	सामान्य	5.00	5500	

320

क्र०सं०	प्रभाग का नाम	क्र०सं०	रेज का नाम	संयमित क्षेत्र/स्थल का नाम	भूमि का प्रकार (सामान्य, कसर, बीडड, पठारी/खोला* / खापर / कंकरीली व पथरीली) आदि	प्रस्तावित नुशासोपम का विवरण		
						आवृत्ति लक्ष्य		
						भौतिक लक्ष्य (प्लान नुशासोपम)		वित्तीय लक्ष्य
क्षेत्र हे०	हे० में सोपित फीसों की संख्या							
1	2	3	4	5	6	7	8	9
		82	सादुल्ला नगर	कुकनगर क०सं०-1 (भाग-2)	सामान्य	15.00	16500	
		85	सादुल्ला नगर	नया क०सं०-2	सामान्य	5.00	5500	
		88	सादुल्ला नगर	सीतासमपुर क०सं०-1	सामान्य	5.00	5500	
		88	उतरीला	गुमडी क०सं०-2 (भाग-2)	सामान्य	5.00	5500	
		89	उतरीला	गुमडी क०सं०-2 (भाग-3)	सामान्य	5.00	5500	
		80	उतरीला	मन्दना क०सं०-8	सामान्य	5.00	5500	
		109	कुआना	चन्दना बीट क०सं०-3	सामान्य	10.00	11000	
		110	कुआना	दुल्हनपुर प्रथम बीट क०सं०-2 (भाग-1)	सामान्य	10.00	11000	
		111	कुआना	दुल्हनपुर प्रथम बीट क०सं०-2 (भाग-2)	सामान्य	10.00	11000	
		119	कुआना	बालपुर क०सं०-5	सामान्य	10.00	11000	
		129	रेहता बाजार	बेरिया प्रथम बीट क०सं०-2 (भाग-1)	सामान्य	10.00	11000	
		130	रेहता बाजार	बेरिया प्रथम बीट क०सं०-2 (भाग-2)	सामान्य	10.00	11000	
		131	रेहता बाजार	बेरिया प्रथम बीट क०सं०-2 (भाग-3)	सामान्य	10.00	11000	
		132	रेहता बाजार	बेरिया प्रथम बीट क०सं०-2 (भाग-4)	सामान्य	10.00	11000	
		133	रेहता बाजार	बेरिया प्रथम बीट क०सं०-2 (भाग-5)	सामान्य	10.00	11000	
		155	सादुल्ला नगर	रामपुर क०सं०-3	सामान्य	10.00	11000	
		158	सादुल्ला नगर	रामपुर क०सं०-4	सामान्य	10.00	11000	
		158	उतरीला	राजापुर भरी क०सं०-2	सामान्य	10.00	11000	
		162	उतरीला	गोण्डा-उतरीला मार्ग कि०मी० 38-42 दोनों पट्टी	सामान्य	5.00	5500	
		163	उतरीला	गोण्डा-उतरीला मार्ग कि०मी० 43-47 दोनों पट्टी	सामान्य	5.00	5500	
		164	उतरीला	सरथु नहर परियोजना बस्ती शाखा कि०मी० 68.055 से 70.132 बायी पट्टी	सामान्य	5.00	5500	
		165	उतरीला	सरथु नहर परियोजना बस्ती शाखा कि०मी० 72.00 से 76.00 बायी पट्टी	सामान्य	10.00	11000	
				योग-गोण्डा		485.00	603700	151.13
25	बहराइच	1	बाकिया	बाकिया कल सं० 03	सामान्य	30.00	33000	81.90
		4	बाकिया	बाकिया कल सं० 03	सामान्य	30.00	33000	
		5	बाकिया	बाकिया कल सं० 04	सामान्य	30.00	33000	
		7	बाकिया	बाकिया कल सं० 08	सामान्य	20.00	22000	
		20	अब्दुल्लापंज	चरदा कल सं० 01	सामान्य	30.00	33000	
		21	अब्दुल्लापंज	चरदा कल सं० 02	सामान्य	30.00	33000	
		22	अब्दुल्लापंज	चरदा कल सं० 03	सामान्य	30.00	33000	
		23	अब्दुल्लापंज	चरदा कल सं० 04	सामान्य	10.00	11000	
		34	रुपईडीहा	बाकिया कल सं० 16	सामान्य	30.00	33000	
		35	रुपईडीहा	मरिजदिया, 1	सामान्य	30.00	33000	
		36	रुपईडीहा	मरिजदिया, 2	सामान्य	20.00	22000	

331

क्र.सं.	प्रभाग का नाम	क्र.सं.	रैंज का नाम	भयनित क्षेत्र/स्थल का नाम	भूमि का प्रकार (सामान्य, कसर, बीछल, पट्टी/खोला*/स्वाम्य / कंकरीली व पत्थरीली आदि)	प्रस्तावित पूंजीयण का विवरण		
						आवृत्त लक्ष्य		वित्तीय लक्ष्य
						शैक्षणिक लक्ष्य (स्ताक वृक्षारोपण)	हेट में रोपित पौधों की संख्या	
1	2	3	4	5	6	7	8	9
		45	नावपात	रुधौली आरक्षित वन	सामान्य	10.00	11000	
				योग-बडराइय		300.00	330000	81.90
26	श्रावस्ती	1	मिन्ना	मिन्ना कक्ष संख्या-17	सामान्य	20.00	22000	259.35
		2	मिन्ना	मिन्ना कक्ष संख्या-18	सामान्य	20.00	22000	
		3	मिन्ना	मिन्ना कक्ष संख्या-19	सामान्य	20.00	22000	
		6	मिन्ना	मिन्ना कक्ष संख्या-22	सामान्य	20.00	22000	
		7	मिन्ना	मिन्ना कक्ष संख्या-23	सामान्य	10.00	11000	
		8	मिन्ना	मिन्ना कक्ष संख्या-27	सामान्य	20.00	22000	
		10	मिन्ना	मिन्ना कक्ष संख्या-29	सामान्य	20.00	22000	
		12	मिन्ना	मिन्ना कक्ष संख्या-31	सामान्य	20.00	22000	
		14	मिन्ना	मिन्ना कक्ष संख्या-33	सामान्य	20.00	22000	
		16	मिन्ना	मिन्ना कक्ष संख्या-35	सामान्य	20.00	22000	
		17	मिन्ना	मिन्ना कक्ष संख्या-36	सामान्य	20.00	22000	
		18	मिन्ना	मिन्ना कक्ष संख्या-37	सामान्य	20.00	22000	
		20	मिन्ना	मिन्ना कक्ष संख्या-39	सामान्य	20.00	22000	
		22	मिन्ना	मिन्ना कक्ष संख्या-41	सामान्य	20.00	22000	
		23	मिन्ना	मिन्ना कक्ष संख्या-42	सामान्य	20.00	22000	
		24	मिन्ना	मिन्ना कक्ष संख्या-43	सामान्य	20.00	22000	
		25	मिन्ना	मिन्ना कक्ष संख्या-44	सामान्य	20.00	22000	
		26	मिन्ना	मिन्ना कक्ष संख्या-45	सामान्य	20.00	22000	
		27	ककरदरी	ककरदरी कक्ष संख्या-01	सामान्य	20.00	22000	
		30	ककरदरी	मिन्ना कक्ष संख्या-1	सामान्य	20.00	22000	
		31	ककरदरी	मिन्ना कक्ष संख्या-2	सामान्य	20.00	22000	
		32	ककरदरी	मिन्ना कक्ष संख्या-3	सामान्य	20.00	22000	
		34	ककरदरी	मिन्ना कक्ष संख्या-5	सामान्य	20.00	22000	
		36	ककरदरी	मिन्ना कक्ष संख्या-7	सामान्य	20.00	22000	
		37	ककरदरी	मिन्ना कक्ष संख्या-8	सामान्य	20.00	22000	
		38	ककरदरी	मिन्ना कक्ष संख्या-9	सामान्य	20.00	22000	
		40	ककरदरी	मिन्ना कक्ष संख्या-11	सामान्य	20.00	22000	
		42	ककरदरी	मिन्ना कक्ष संख्या-13	सामान्य	20.00	22000	
		44	ककरदरी	मिन्ना कक्ष संख्या-15	सामान्य	20.00	22000	
		45	ककरदरी	मिन्ना कक्ष संख्या-16	सामान्य	20.00	22000	
		46	ककरदरी	मिन्ना कक्ष संख्या-24 पी-1	सामान्य	20.00	22000	
		48	ककरदरी	मिन्ना कक्ष संख्या-26 पी-1	सामान्य	20.00	22000	
		49	ककरदरी	मिन्ना कक्ष संख्या-26 पी-2	सामान्य	20.00	22000	
		1	मिन्ना	मिन्ना कक्ष संख्या-20 पी-1	सामान्य	20.00	22000	
		2	मिन्ना	मिन्ना कक्ष संख्या-20 पी-2	सामान्य	20.00	22000	
		10	मिन्ना	मिन्ना कक्ष संख्या-27 पी-2	सामान्य	20.00	22000	
		12	मिन्ना	मिन्ना कक्ष संख्या-27 पी-4	सामान्य	20.00	22000	
		13	मिन्ना	मिन्ना कक्ष संख्या-44 पी-1	सामान्य	15.00	16500	
		14	मिन्ना	मिन्ना कक्ष संख्या-44 पी-2	सामान्य	15.00	16500	
		22	मिन्ना	मिन्ना कक्ष संख्या-17	सामान्य	20.00	22000	
		33	मिन्ना	मिन्ना कक्ष संख्या-36	सामान्य	10.00	11000	
		34	मिन्ना	मिन्ना कक्ष संख्या-30 पी-1	सामान्य	20.00	22000	
		38	मिन्ना	मिन्ना कक्ष संख्या-39 पी-1	सामान्य	20.00	22000	
		40	मिन्ना	मिन्ना कक्ष संख्या-40 पी-1	सामान्य	20.00	22000	
		41	मिन्ना	मिन्ना कक्ष संख्या-40 पी-2	सामान्य	20.00	22000	
		50	मिन्ना	मिन्ना कक्ष संख्या-22 पी-1	सामान्य	10.00	11000	

332

क्र०सं०	प्रभाग का नाम	क्र०सं०	रेल का नाम	व्यक्ति क्षेत्र/स्थल का नाम	भूमि का प्रकार (सामान्य, कसर, बीहड़, घाटी/खोला/खादर / कंकरीली व पथरीली) आदि	प्रस्तावित वृक्षापेयण का विवरण		
						आपड़ित लक्ष्य		वित्तीय लक्ष्य
						भौतिक लक्ष्य (सालिक वृक्षापेयण)	क्षेत्र हे०	
1	2	3	4	5	6	7	8	9
		57	बिन्ना	बिन्ना कक्ष संख्या-36 पी-1	सामान्य	20.00	22000	
		61	बिन्ना	बिन्ना कक्ष संख्या-45 पी-1	सामान्य	10.00	11000	
		91	ककरदरी	बिन्ना कक्ष संख्या-15 पी-3	सामान्य	10.00	11000	
		100	ककरदरी	बिन्ना कक्ष संख्या-3 पी-1	सामान्य	20.00	22000	
		105	ककरदरी	बिन्ना कक्ष संख्या-8 पी-1	सामान्य	10.00	11000	
				योग-श्रावस्ती		950.00	1045000	259.35
27	बरेली	1	अंधला	बरेली-कासगंज रेल मार्ग किमी० 329-331 तक	सामान्य	15.00	16500	45.05
		2	अंधला	बरेली-कासगंज रेल मार्ग किमी० 337-342 तक	सामान्य	15.00	16500	
		3	वीरगंज	दिल्ली-लखनऊ मार्ग किमी-218-222.50 तक	सामान्य	4.00	4400	
		4	वीरगंज	वीरगंज दिवना करनपुर मार्ग	सामान्य	6.00	6600	
		5	बरेली	रक्षा संपदा (भरशील क्षेत्र)	सामान्य	5.00	5500	
		6	बहेड़ी	मन्थनपुर फाटक से इधमना उतामनगर मार्ग दोनों फाटरी	सामान्य	10.00	11000	
		7	बहेड़ी	बरेली-नैनीताल मार्ग (वसुधरन डाल से पिछा तक)	सामान्य	5.00	5500	
		8	बहेड़ी	कैलपुर-वसुधरन मार्ग	सामान्य	5.00	5500	
		1	बरेली	रक्षा संपदा (कन्धारिया ग्राम-प्रथम)	सामान्य	15.00	16500	
		2	बरेली	रक्षा संपदा (कन्धारियाग्राम-द्वितीय)	सामान्य	15.00	16500	
		6	बहेड़ी	फरीदपुर पंचपेड़ा मार्ग	सामान्य	5.00	5500	
		11	बहेड़ी	नरायणमगला से बजरिया मार्ग	सामान्य	5.00	5500	
		13	नवाबगंज	हाफिजगंज मंडनर	सामान्य	5.00	5500	
		16	नवाबगंज	नवाबिया-रघुनाथपुर नहर	सामान्य	5.00	5500	
		16	नवाबगंज	जटक घट्टी से आसपुर तक मार्ग एवं नाला	सामान्य	5.00	5500	
		17	नवाबगंज	जरेली-शरीश मार्ग	सामान्य	5.00	5500	
		22	वीरगंज	शीशगंज बहेड़ी मार्ग	सामान्य	5.00	5500	
		25	वीरगंज	चनेहटा से फिरोजपुर नाला	सामान्य	5.00	5500	
		26	वीरगंज	राखा रणियाबाद नाला	सामान्य	5.00	5500	
		29	आंधला	रेवती फाटक से रामनगर तक	सामान्य	10.00	11000	
		38	फरीदपुर	फरुदपुर वनखण्ड-3	सामान्य	10.00	11000	
		44	फरीदपुर	दिल्ली-लखनऊ मार्ग	सामान्य	5.00	5500	
				योग-बरेली		165.00	181500	45.05
28	पीलीभीत साठवा०	1	पुरनपुर	गोधालपुर वन खण्ड	सामान्य	5.00	5500	1.37
				योग-पीलीभीत साठवा०		5.00	5500	1.37
29	बदायूं	1	सहस्रवाण	सहस्रवाण वन खण्ड-1	खादर	10.00	11000	134.03
		2	सहस्रवाण	सहस्रवाण वन खण्ड-2	खादर	10.00	11000	
		3	सहस्रवाण	सहस्रवाण वन खण्ड-3	खादर	10.00	11000	
		4	सहस्रवाण	मालपुर वन खण्ड-1	खादर	10.00	11000	
		5	सहस्रवाण	मालपुर वन खण्ड-2	खादर	10.00	11000	
		6	सहस्रवाण	मालपुर वन खण्ड-3	खादर	10.00	11000	
		7	सहस्रवाण	धामरा वन खण्ड	खादर	10.00	11000	
		8	सहस्रवाण	धामरा वन खण्ड	कसर	10.00	20000	

333

क्र०सं०	प्रभाग का नाम	क्र०सं०	रैंज का नाम	चयनित क्षेत्र/स्थल का नाम	भूमि का प्रकार (सामान्य, ऊसर, बीड़ब, पठारी/घोला*/खापर /कंकरीली व पथरीली) आदि	प्रस्तावित वृक्षारोपण का विवरण		
						अव्यक्त लक्ष्य		वित्तीय लक्ष्य
						भौतिक लक्ष्य (ब्लॉक वृक्षारोपण)		
1	2	3	4	5	6	7	8	9
		9	दातागंज	दुर्रैनिया वन खण्ड	ऊसर	8.00	16000	
		10	दातागंज	बनवौसारी वन खण्ड	ऊसर	8.00	16000	
		11	दातागंज	किसानी गैहल वनखण्ड	ऊसर	8.00	16000	
		12	दातागंज	दिण्डौरा वनखण्ड	ऊसर	8.00	16000	
		13	दातागंज	म्यारी वन खण्ड	ऊसर	8.00	16000	
		14	दातागंज	गुठखेना वन खण्ड	ऊसर	8.00	16000	
		15	दातागंज	गुठखारी वन खण्ड	ऊसर	8.00	16000	
		18	बदायूं	ककोड़ा वन खण्ड-1	ऊसर	10.00	20000	
		17	बदायूं	ककोड़ा वन खण्ड-2	ऊसर	10.00	20000	
		16	बदायूं	ककोड़ा वन खण्ड-3	ऊसर	7.00	14000	
		19	बदायूं	ककोड़ा वन खण्ड-4	ऊसर	7.00	14000	
		20	बदायूं	सिकन्दरखार वन खण्ड-1	ऊसर	10.00	20000	
		21	बदायूं	सिकन्दरखार वन खण्ड-2	ऊसर	10.00	20000	
		22	मिर्सीली	इरलागनगर-औरली मार्ग कि०मी. 1-10	सामान्य	10.00	11000	
		23	मिर्सीली	मिर्सीली-सहस्रवन मार्ग कि०मी. 1-12	सामान्य	10.00	11000	
		24	सहस्रवन	मालपुर वन खण्ड-4	खापर	10.00	16000	
		25	सहस्रवन	मालपुर वन खण्ड-5	खापर	10.00	16000	
		33	सहस्रवन	तारनगला वन खण्ड-7	खापर	10.00	16000	
		34	सहस्रवन	तारनगला वन खण्ड-8	खापर	10.00	16000	
		35	सहस्रवन	तारनगला वन खण्ड-9	खापर	10.00	16000	
		36	सहस्रवन	घाण्ड वन खण्ड-2	खापर	10.00	16000	
		37	सहस्रवन	घाण्ड वन खण्ड-3	खापर	10.00	16000	
		38	सहस्रवन	घाण्ड वन खण्ड-4	खापर	10.00	16000	
		39	सहस्रवन	घाण्ड वन खण्ड-5	खापर	10.00	16000	
		40	सहस्रवन	घाण्ड वन खण्ड-8	खापर	10.00	16000	
				योग-बदायूं		310.00	499000	134.03
30	शाहजहाँपुर	1	खुटार	हर्रायपुर 6 ए	सामान्य	20.00	22000	46.96
		2	खुटार	छापाबोडी-3	सामान्य	20.00	22000	
		3	खुटार	कल्लेपुर क०-2	सामान्य	20.00	22000	
		4	खुटार	सिमरा गैहल	सामान्य	12.00	13200	
		1	खुटार	हर्रायपुर 3 भाग-1	सामान्य	20.00	22000	
		2	खुटार	हर्रायपुर 1 भाग-1	सामान्य	10.00	11000	
		3	शाहजहाँपुर	उज्जैनिया वन खण्ड	सामान्य	15.00	16500	
		4	खुटार	छापाबोडी-3	सामान्य	10.00	11000	
		5	शाहजहाँपुर	दिल्ली तखनऊ मार्ग	सामान्य	5.00	5500	
		6	खुटार	मन्थपुर-2 भाग-1	सामान्य	5.00	5500	
		7	जनाबखान	ऊसर विण्डस	सामान्य	15.00	16500	

334

क्र०सं०	प्रभाग का नाम	क्र०सं०	रेज का नाम	चयनित क्षेत्र/स्थल का नाम	भूमि का प्रकार (सामान्य, ऊसर, बीहड़, पठारी/खोला*/खादर / कंकरीली व पथरीली) आदि	प्रस्तावित वृक्षारोपण का विवरण		
						आवृत्ति लक्ष्य		वित्तीय लक्ष्य
						मौलिक लक्ष्य (ब्लॉक वृक्षारोपण)	हो में रोपित पौधों की संख्या	
1	2	3	4	5	6	7	8	9
		8	खुटार	फातेपुर 1 भाग-1	सामान्य	20.00	22000	
				योग-शाहजहांपुर		172.00	189200	46.96
31	मुसदाबाद	38	मुसदाबाद	मुसदाबाद चन्दीसी रेल मार्ग भाग-1	सामान्य	5.00	5500	13.6500
		39	मुसदाबाद	मुसदाबाद चन्दीसी रेल मार्ग भाग-2	सामान्य	5.00	5500	
		40	मुसदाबाद	मुसदाबाद चन्दीसी रेल मार्ग भाग-3	सामान्य	5.00	5500	
		41	मुसदाबाद	मुसदाबाद चन्दीसी रेल मार्ग भाग-4	सामान्य	5.00	5500	
		42	मुसदाबाद	मुसदाबाद चन्दीसी रेल मार्ग भाग-5	सामान्य	5.00	5500	
		43	मुसदाबाद	मुसदाबाद चन्दीसी रेल मार्ग भाग-6	सामान्य	5.00	5500	
		53	विलारी	विलारी-मुसदाबाद रेल मार्ग-1	सामान्य	5.00	5500	
		54	विलारी	विलारी-मुसदाबाद रेल मार्ग-2	सामान्य	5.00	5500	
		55	विलारी	विलारी-मुसदाबाद रेल मार्ग-3	सामान्य	5.00	5500	
		56	विलारी	विलारी-मुसदाबाद रेल मार्ग-4	सामान्य	5.00	5500	
				योग-मुसदाबाद		50.00	55000	
32	सम्मल	1	गुन्नीर	शाहजहाँनाबाद वन भूमि भाग-1	सामान्य/खादर	15.00	16500	13.6500
		2	गुन्नीर	शाहजहाँनाबाद वन भूमि भाग-2	सामान्य/खादर	15.00	16500	
		3	गुन्नीर	शाहजहाँनाबाद वन भूमि भाग-3	सामान्य/खादर	15.00	16500	
		4	गुन्नीर	शाहजहाँनाबाद वन भूमि भाग-4	सामान्य/खादर	5.00	5500	
				योग-सम्मल		50.00	55000	
33	जोषी नगर	1	हसनपुर	बाटुपुरी वन ब्लॉक	ऊसर	10.00	20000	65.48
		2	हसनपुर	घन्धनपुर	ऊसर	6.00	12000	
		3	हसनपुर	रहसई	ऊसर	10.00	20000	
		5	हसनपुर	हैदरपुर	खादर	20.00	22000	
		6	हसनपुर	देहरीगुजर	खादर	20.00	22000	
		7	धनीश	रसूलपुर	खादर	20.00	22000	
		8	धनीश	रमपुरा	खादर	20.00	22000	
		9	धनीश	विसावली	खादर	11.00	12100	
		3	धनीश	बस्तीरा रानी वन ब्लॉक भाग-1	सामान्य/खादर	8.00	8800	
		4	धनीश	बस्तीरा रानी वन ब्लॉक भाग-2	सामान्य/खादर	8.00	8800	
		6	धनीश	बस्तीरा रानी वन ब्लॉक भाग-3	सामान्य/खादर	8.00	8800	
		7	धनीश	शाहजहाँपुर वन ब्लॉक	सामान्य/खादर	10.00	11000	
		8	धनीश	मुकारगपुर वन ब्लॉक भाग-1	सामान्य/खादर	10.00	11000	
		18	हसनपुर	हैदरपुर वन ब्लॉक भाग-1	सामान्य/खादर	8.00	8800	
		19	हसनपुर	हैदरपुर वन ब्लॉक भाग-2	सामान्य/खादर	8.00	8800	

335

क्र०सं०	प्रभाग का नाम	क्र०सं०	रेज का नाम	अवधिगत क्षेत्र/स्थल का नाम	भूमि का प्रकार (सामान्य, ऊसर, बीहड़, बटासी/खोला*/खादर / कंकरीली व पथरीली) आदि	प्रस्तावित वृक्षारोपण का विवरण		
						आवृत्तित लक्ष्य		वित्तीय लक्ष्य
						भौतिक लक्ष्य (व्यक्त वृक्षारोपण)	क्षेत्र हे०	
1	2	3	4	5	6	7	8	9
		20	हसनपुर	हसनपुर वन ब्लॉक भाग-3	सामान्य/खादर	8.00	8800	
		21	हसनपुर	सिखली वन ब्लॉक भाग-1	सामान्य	8.00	8800	
		22	हसनपुर	सिखली वन ब्लॉक भाग-2	सामान्य	8.00	8800	
		26	हसनपुर	पैहरी गूजर वन ब्लॉक भाग-3	सामान्य/खादर	8.00	8800	
		27	हसनपुर	पैहरी गूजर वन ब्लॉक भाग-4	सामान्य/खादर	8.00	8800	
				योग-जे०पी० नगर		217.00	262100	65.48
34	बिजनौर	1	बिजनौर	दासनगर वन ब्लॉक	सामान्य	25.00	27500	54.60
		2	बिजनौर	दासनगर वन ब्लॉक	सामान्य	25.00	27500	
		3	बिजनौर	बौहनपुर वन ब्लॉक	सामान्य	25.00	27500	
		4	बिजनौर	जहानाबाद वन ब्लॉक	सामान्य	25.00	27500	
		5	बिजनौर	शक्ती वन ब्लॉक	सामान्य	25.00	27500	
		9	धामपुर	रेनी वन खण्ड-1 भाग-1	सामान्य	25.00	27500	
		10	धामपुर	रेनी वन खण्ड-1 भाग-2	सामान्य	25.00	27500	
		11	धामपुर	रेनी वन खण्ड-1 भाग-3	सामान्य	25.00	27500	
				योग-बिजनौर		200.00	220000	54.60
35	रामपुर	12	बिलासपुर	बेलखंडा कल सं०-3 ज्वार व घोसहे के सामने	सामान्य	10.00	11000	13.65
		13	बिलासपुर	बेलखंडा कल सं०-3 बड़ा घाला के पास	सामान्य	10.00	11000	
		21	स्वार	पीपली कल सं०-4	सामान्य	10.00	11000	
		24	स्वार	पीपली कल सं०-5 भाग-1	सामान्य	10.00	11000	
		30	स्वार	पीपली कल सं०-9	सामान्य	10.00	11000	
				योग-रामपुर		50.00	55000	13.65
36	मजीबाबाद	10	साहनपुर	साहनपुर 1 भाग 2	सामान्य	10.00	11000	54.60
		11	साहनपुर	साहनपुर 1 भाग 3	सामान्य व पथरीली	10.00	11000	
		12	साहनपुर	साहनपुर 3 व	सामान्य व पथरीली	10.00	11000	
		17	साहनपुर	साहनपुर 2 भाग 1	सामान्य व पथरीली	10.00	11000	
		31	बटापुर	डकरीया 5	सामान्य व पथरीली	10.00	11000	
		32	बटापुर	डकरीया 4	सामान्य व पथरीली	10.00	11000	
		33	बटापुर	दक्किया साहनपुर 2 व भाग 1	सामान्य व पथरीली	10.00	11000	
		53	साहूवाला	साहनपुर कल सं० 6	सामान्य	10.00	11000	
		54	साहूवाला	साहूवाला 3	सामान्य	20.00	22000	
		65	साहनपुर	डकरी 2	सामान्य व पथरीली	20.00	22000	
		66	साहनपुर	डकरी 1	सामान्य व पथरीली	10.00	11000	
		67	साहनपुर	साहनपुर 13 भाग 1	सामान्य व पथरीली	20.00	22000	
		68	साहनपुर	साहनपुर 13 भाग 2	सामान्य व पथरीली	20.00	22000	
		69	साहनपुर	साहनपुर 7	सामान्य व पथरीली	20.00	22000	
		75	साहनपुर	साहूवाला 7	सामान्य	10.00	11000	
				योग-मजीबाबाद		200.00	220000	54.60

336

क्र०सं०	प्रभाग का नाम	क्र०सं०	ब्लॉक का नाम	संयोजित क्षेत्र/स्थल का नाम	भूमि का प्रकार (सागान्य, ऊसर, बीहड़, पठारी/खोला* / खादर / कंकरीली व पथरीली) आदि	प्रस्तावित वृक्षारोपण का विवरण		
						आवृत्तित लक्ष्य		वित्तीय लक्ष्य
						भौतिक लक्ष्य (ब्लाक वृक्षारोपण)	क्षेत्रों में	
1	2	3	4	5	6	7	8	9
37	झांसी	1	झांसी	बाजना	पठारी	20.00	22000	146.99
		2	झांसी	पलौदा पश्चिमी	पठारी	20.00	22000	
		5	चिरगाव	सारील-1	बीहड़	20.00	22000	
		6	चिरगाव	सारील-2	बीहड़	20.00	22000	
		8	चिरगाव	मयई	पठारी	20.00	22000	
		9	मौठ	दिबियापुर	बीहड़	20.00	22000	
		11	मौठ	फतौहपुर	बीहड़	20.00	22000	
		13	मौठ	पतारी	बीहड़	20.00	22000	
		14	मौठ	परेछा	बीहड़	20.00	22000	
		16	बामौर	मल्लोटा	बीहड़	20.00	22000	
		18	बामौर	खगा	बीहड़	20.00	22000	
		19	बामौर	ककरवई	बीहड़	20.00	22000	
		20	गुरसराय	मगमतपुरा	बीहड़	20.00	22000	
		23	गुरसराय	सुजानपुरा	बीहड़	14.00	15400	
		24	गुरसराय	नदीवा	बीहड़	20.00	22000	
		25	मऊरानीपुर	लहचुरा	पठारी	20.00	22000	
		26	मऊरानीपुर	पड़रा	पठारी	20.00	22000	
		27	मऊरानीपुर	कनीचा	पठारी	5.00	5500	
		29	मऊरानीपुर	मधामावा	पठारी	20.00	22000	
		30	बबौना	मनेहापुरा	पठारी	20.00	22000	
		31	बबौना	लहरठकुरपुरा	पठारी	20.00	22000	
		32	बबौना	लहर उत्तरी	पठारी	20.00	22000	
		33	बबौना	बधौरा	पठारी	20.00	22000	
		1	बामौर	खरवांस	बीहड़	20.00	22000	
		3	बामौर	गैदककुला	बीहड़	20.00	22000	
		6	बामौर	धनीरा-1	बीहड़	20.00	22000	
		7	बामौर	धनीरा-2	बीहड़	20.00	22000	
		8	बामौर	ठरौ प्रथम	बीहड़	20.00	22000	
		9	बामौर	ठरौ द्वितीय	बीहड़	20.00	22000	
		10	बामौर	ठरौ	बीहड़	10.00	11000	
		16	गुरसराय	सुजानपुरा	बीहड़	20.00	22000	
		21	गुरसराय	मोटीकटरा प्रथम	बीहड़	20.00	22000	
		57	चिरगाव	बरील प्रथम	बीहड़	20.00	22000	
		58	चिरगाव	बरील द्वितीय	बीहड़	20.00	22000	
		60	चिरगाव	किरहटा	बीहड़	20.00	22000	
		64	मौठ	दिबियापुर	बीहड़	20.00	22000	
		66	मौठ	भनारी	बीहड़	10.00	11000	
67	मौठ	घटैखर	बीहड़	20.00	22000			
70	मौठ	पेवटा	बीहड़	20.00	22000			
		योग	योग-झांसी		739.00	812900	146.99	
38	ललितपुर	1	पहरीनी	जरखा	पठारी	20.00	22000	76.68
		2	पहरीनी	मिजाबन	पठारी	20.00	22000	
		5	तालवेइट	हरपुर	पठारी	10.00	11000	
		6	तालवेइट	मिन्दा	पठारी	10.00	11000	
		7	माता टीला	विजरीटा	पठारी	20.00	22000	

337

क्र०सं०	प्रभाग का नाम	क्र०सं०	रेज का नाम	अयमित क्षेत्र/स्थल का नाम	भूमि का प्रकार (सागन्य, ऊसर, बीहड़, पठारी/खोला*/खादर /कंकरीली व पथरीली) आदि	प्रस्तावित वृक्षारोपण का विवरण		
						अव्यक्तित लक्ष्य		वित्तीय लक्ष्य
						भौतिक लक्ष्य (व्हाक वृक्षारोपण)	क्षेत्र हे०	
1	2	3	4	5	6	7	8	9
		11	ललितपुर	बन्दीरी (दुधई पुरी)	पठारी	20.00	22000	
		12	ललितपुर	दुधईपरिचमी	पठारी	20.00	22000	
		13	ललितपुर	फाली	पठारी	20.00	22000	
		14	ललितपुर	कमरुआ	पठारी	20.00	22000	
		15	ललितपुर	धीरी	पठारी	20.00	22000	
		16	ललितपुर	देववास	पठारी	20.00	22000	
		17	ललितपुर	सैपुरा (जमुनिया)	पठारी	20.00	22000	
		18	जखीरा	इकलपुरा	पठारी	20.00	22000	
		19	महावरा	छिन्नापुर	पठारी	10.00	11000	
		21	महावरा	गिआर	पठारी	10.00	11000	
		22	महावरा	आंकर	पठारी	10.00	11000	
		24	बार	खीरा	पठारी	29.00	31900	
		25	बार	मैलोनोरुआ	पठारी	20.00	22000	
		3	पठारीली	जोगसखुई	पठारी	20.00	22000	
		10	ललितपुर	बन्दरगुआ	पठारी	20.00	22000	
		18	तालमेघट	पवा	पठारी	20.00	22000	
		30	महावरा	सोत्या भाग-2	पठारी	20.00	22000	
		40	बार	भावलेन	पठारी	10.00	11000	
		51	महाटीला	विश्व भाग-3	पठारी	10.00	11000	
				योग-ललितपुर		419.00	460900	76.62
39	उरई	1	उरई	मोहाना प्रथम	बीहड़	20.00	22000	149.04
		2	उरई	मुटा सिमिरिया	बीहड़	20.00	22000	
		4	उरई	टीकर प्रथम	बीहड़	20.00	22000	
		4	उरई	टीकर द्वितीय	बीहड़	20.00	22000	
		5	उरई	आटा	बीहड़	20.00	22000	
		9	कोय	चकी मांग	बीहड़	10.00	11000	
		10	कोय	जन्वीरा	बीहड़	10.00	11000	
		11	कोय	डागवेरशही	बीहड़	10.00	11000	
		15	कोय	खजुरी	बीहड़	10.00	11000	
		16	कोय	मऊ प्रथम	बीहड़	10.00	11000	
		18	कोय	छियोदिया	बीहड़	10.00	11000	
		20	कालपी	आलमपुर कालपी	बीहड़	20.00	22000	
		21	कालपी	छोक	बीहड़	20.00	22000	
		22	कालपी	संभलपुर	बीहड़	20.00	22000	
		24	कालपी	इमिलिया	बीहड़	20.00	22000	
		25	नियामतपुर	सरनी	बीहड़	2.00	2200	
		26	नियामतपुर	मानपुर	बीहड़	20.00	22000	
		27	नियामतपुर	नरहान	बीहड़	10.00	11000	
		28	कदीरा	सुरीली	बीहड़	20.00	22000	
		29	कदीरा	इकोना	बीहड़	15.00	16500	
		30	कदीरा	अभिरुआ	बीहड़	10.00	11000	
		31	कदीरा	गाली	बीहड़	10.00	11000	
		33	कदीरा	लौरीपुरा	बीहड़	10.00	11000	
		34	कदीरा	धन्ना	बीहड़	10.00	11000	
		35	कदीरा	मदरालालपुर	बीहड़	10.00	11000	
		37	जात्तीन	पिजुआपुर	बीहड़	15.00	16500	
		38	जात्तीन	खोई	बीहड़	15.00	16500	
		39	जात्तीन	दरखवा	बीहड़	15.00	16500	
		40	दुट	दानीपुर	बीहड़	15.00	16500	

338

क्र.सं०	प्रभाग का नाम	क्र.सं०	रेज का नाम	घरानित क्षेत्र/स्थल का नाम	भूमि का प्रकार (सागान्य, ऊसर, बीहड़, पटारी/खोला* / खादर / कंकरीली व पथरीली) आदि	प्रस्तावित वृक्षा रोपण का विवरण		
						आवृत्त लक्ष्य		वित्तीय लक्ष्य
						मौलिक लक्ष्य (व्यक्त वृक्षा रोपण)		
1	2	3	4	5	6	7	8	9
						क्षेत्र हे०	हे० में रोपित पौधों की संख्या	
		42	एट	लियाँरा	बीहड़	15.00	16500	
		44	एट	छिरावली/बरसूडा	बीहड़	20.00	22000	
		45	एट	कमठा	बीहड़	15.00	16500	
		46	माधौगढ	भिलीढ	बीहड़	20.00	22000	
		48	माधौगढ	सुलतानलपुरा	बीहड़	20.00	22000	
		48	माधौगढ	गोपालपुरा	बीहड़	20.00	22000	
		1	उरई	ददरी प्रथम	बीहड़	20.00	22000	
		8	उरई	मुजा सिमिरिया	बीहड़	10.00	11000	
		10	कोच	बडीडांग प्रथम	बीहड़	15.00	16500	
		11	कोच	बडीडांग द्वितीय	बीहड़	15.00	16500	
		20	एट	अमरीड	बीहड़	20.00	22000	
		31	माधौगढ	रामपुरा उत्तरी	बीहड़	20.00	22000	
		38	माधौगढ	रुदावली	बीहड़	10.00	11000	
		40	नियामलपुर	सिमरासैरुपुर	बीहड़	20.00	22000	
		45	कदीरा	पतौला	बीहड़	20.00	22000	
		54	जातौन	नैनापुर प्रथम	बीहड़	20.00	22000	
		59	बालपी	इमिरिया प्रथम	बीहड़	20.00	22000	
		60	कालपी	इमिरिया द्वितीय	बीहड़	10.00	11000	
				योग-उरई		727.00	799700	149.04
40	चित्रकूट	1	मारकूपडी	महीमन	पटारी	20.00	22000	155.55
		2	मारकूपडी	रुखमा	पटारी	20.00	22000	
		4	मारकूपडी	अमपुरनेरुआ	पटारी	20.00	22000	
		5	मारकूपडी	ककोरिहा	पटारी	20.00	22000	
		7	मारकूपडी	गैला-1	पटारी	20.00	22000	
		9	मारकूपडी	टिकरिया-1	पटारी	20.00	22000	
		10	मारकूपडी	टिकरिया-2	पटारी	20.00	22000	
		14	मानिकपुर	झरी	पटारी	25.00	27500	
		15	मानिकपुर	बुरेहकोशरुआ-1	पटारी	25.00	27500	
		16	मानिकपुर	बुरेहकोशरुआ-2	पटारी	15.00	16500	
		17	मानिकपुर	बुरेहकोशरुआ पूर्वी-1	पटारी	25.00	27500	
		19	कवी	मटादर	पटारी	20.00	22000	
		20	कवी	लिनवडा	पटारी	20.00	22000	
		21	कवी	सिद्धपुर	पटारी	20.00	22000	
		22	कवी	मटरन-3	पटारी	20.00	22000	
		24	कवी	मटरन-3	पटारी	20.00	22000	
		26	कवी	बलिनपुरा-2	पटारी	20.00	22000	
		27	कवी	बहिलपुरा	पटारी	20.00	22000	
		29	बरगढ	बोडा	पटारी	20.00	22000	
		30	बरगढ	कालीहा	पटारी	20.00	22000	
		32	बरगढ	गोशरीबला	पटारी	20.00	22000	
		33	बरगढ	बोडा	पटारी	10.00	11000	
		34	मानिकपुर	जमरना बलवापी	पटारी	30.00	33000	
		38	रैपुरा	कपुरी-2	पटारी	20.00	22000	
		37	बरगढ	कोटाकण्डेल-1	पटारी	20.00	22000	
		38	बरगढ	कोटाकण्डेल-2	पटारी	20.00	22000	
		39	रैपुरा	कपुरी	पटारी	20.00	22000	
		41	रैपुरा	इटावी (द्वितीय)	पटारी	20.00	22000	
		42	रैपुरा	अगरकूपडी	पटारी	20.00	22000	
		43	रैपुरा	मदना (प्रथम)	पटारी	20.00	22000	

क्र०सं०	प्रभाग का नाम	क्र०सं०	रेज का नाम	घषणित क्षेत्र/स्थल का नाम	भूमि का प्रकार (सामान्य, कमर, बीहड़, पठारी/ खोला*/ खापर / कंकरीली व पथरीली) आदि	प्रस्तावित दुधारोपन का विवरण		
						आवर्तित लक्ष्य		वित्तीय लक्ष्य
						मौखिक लक्ष्य (ब्लॉक वृद्धारोपण)	हे० में रोपित घोषों की संख्या	
1	2	3	4	5	6	7	8	9
		45	रैपुल	हनुमं	पठारी	20.00	22000	
		46	रैपुल	गढ़वा	पठारी	20.00	22000	
		3	मरकुण्डी	छेरिका-3	पठारी	20.00	22000	
		4	मरकुण्डी	छेरिका-4	पठारी	20.00	22000	
		26	वरगड	कलमिदा-1	पठारी	20.00	22000	
		36	वरगड	बरियापीकला-1	पठारी	20.00	22000	
		57	कवी	रुकमाखुर्व-1	पठारी	20.00	22000	
		58	कवी	रुकमाखुर्व-2	पठारी	20.00	22000	
		73	मानिकपुर	भुली-1	पठारी	20.00	22000	
		75	मानिकपुर	जबदस्ता धमपुर-1	पठारी	20.00	22000	
		87	रैपुल	हनुमं (खेरला)	पठारी	20.00	22000	
		90	रैपुल	गढ़वा-1	पठारी	20.00	22000	
				योग-धियकूट		850.00	935000	155.55
41	बांदा	1	बांदा	बमरहा	बीहड़	20.00	22000	55.47
		2	बांदा	कटरा कालीपार	पठारी	13.00	14300	
		4	तिन्दवारी	पैलानी	बीहड़	14.00	15400	
		5	बबेरु	उतरवां पठ	बीहड़	15.00	16500	
		6	पैलानी	अमाच	बीहड़	10.00	11000	
		4	बबेरु	उतरवां पूर्वी	बीहड़	10.00	11000	
		5	बबेरु	उतरवां उत्तरी	बीहड़	10.00	11000	
		9	बांदा	कुलसारी	बीहड़	20.00	22000	
		10	बांदा	बहादुरपुर रगोडा	बीहड़	20.00	22000	
		11	बांदा	पवाच	बीहड़	20.00	22000	
		12	बांदा	जामा कोटला	बीहड़	20.00	22000	
		13	बांदा	छरीच	बीहड़	20.00	22000	
		14	बांदा	भरतौड़ प्रथम	बीहड़	20.00	22000	
		15	बांदा	भरतौड़ द्वितीय	बीहड़	20.00	22000	
		16	बांदा	कटरा	बीहड़	10.00	11000	
		26	तिन्दवारी	बांदा प्रथम	बीहड़	20.00	22000	
		38	पैलानी	नादादेव	बीहड़	10.00	11000	
				योग-बांदा		272.00	299200	55.47
42	महोबा	1	महोबा	बिलरही	पठारी	10.00	11000	104.24
		2	महोबा	बच सुतीय	पठारी	20.00	22000	
		3	महोबा	परावत	पठारी	20.00	22000	
		5	पनवाडी	लोहरगाव द्वितीय	पठारी	20.00	22000	
		6	पनवाडी	रुमनील प्रथम	पठारी	15.00	16500	
		6	पनवाडी	नगास	पठारी	15.00	16500	
		11	पनवाडी	पतान	पठारी	10.00	11000	
		12	बरखापी	टोलासोयम	पठारी	15.00	16500	
		13	बरखापी	कुडाप	पठारी	15.00	16500	
		14	बरखापी	भ्यासा	पठारी	15.00	16500	
		15	जैतपुर	नरयाच	पठारी	10.00	11000	
		16	जैतपुर	पमागभार	पठारी	15.00	16500	

340

क्र०सं०	प्रभाग का नाम	क्र०सं०	ब्लॉक का नाम	अवधित क्षेत्र/स्थल का नाम	भूमि का प्रकार (सामान्य, कस्ब, बीहड़, पठारी/खोला* / खादर / कंकरीली व पथरीली) आदि	प्रस्तावित वृक्षारोपण का विवरण		
						आवृत्तित लक्ष्य		वित्तीय लक्ष्य
						पौलिक लक्ष्य (ब्लॉक वृक्षारोपण) है० में रोपित पौधों की संख्या	है० में रोपित पौधों की संख्या	
1	2	3	4	5	6	7	8	9
		17	जैतपुर	कुलनाहाड	पठारी	20.00	22000	
		20	जैतपुर	जैतपुर तृतीय	पठारी	20.00	22000	
		21	जैतपुर	लेवा	पठारी	20.00	22000	
		23	जैतपुर	इन्दौरा द्वितीय	पठारी	20.00	22000	
		5	महोबा	खाना वन ब्लॉक	पठारी	10.00	11000	
		6	महोबा	किटासी वन ब्लॉक	पठारी	20.00	22000	
		8	महोबा	बिलखी वन ब्लॉक	पठारी	20.00	22000	
		14	महोबा	करहराकला वन ब्लॉक	पठारी	20.00	22000	
		15	महोबा	बरुआपहाड़ी वन ब्लॉक	पठारी	10.00	11000	
		21	चरखारी	सावट वन ब्लॉक-प्रथम	पठारी	20.00	22000	
		30	चरखारी	टोलासीयम वन ब्लॉक	पठारी	20.00	22000	
		31	चरखारी	सावट वन ब्लॉक-द्वितीय	पठारी	20.00	22000	
		46	पनवाड़ी	लेटा वन ब्लॉक	पठारी	20.00	22000	
		49	पनवाड़ी	बीहट वन ब्लॉक-प्रथम	बीहड़	20.00	22000	
		50	पनवाड़ी	बीहट वन ब्लॉक-द्वितीय	बीहड़	20.00	22000	
		57	पनवाड़ी	लोहरगाँव वन ब्लॉक-प्रथम	बीहड़	20.00	22000	
		65	पनवाड़ी	स्पोटी वन ब्लॉक-1	बीहड़	20.00	22000	
		77	जैतपुर	जैतपुर वन ब्लॉक-प्रथम	पठारी	20.00	22000	
		85	जैतपुर	पघौरा वन ब्लॉक-प्रथम	पठारी	20.00	22000	
		103	जैतपुर	अजानर वन ब्लॉक-प्रथम	पठारी	20.00	22000	
				मौज-महोबा		560.00	616000	104.24
43	हमीरपुर	1	हमीरपुर	मिश्रीपुर-1 वन ब्लॉक	बीहड़	20.00	22000	240.88
		2	हमीरपुर	मिश्रीपुर-11 वन ब्लॉक	बीहड़	20.00	22000	
		4	हमीरपुर	मंझूर वन ब्लॉक	बीहड़	20.00	22000	
		5	हमीरपुर	पंजूर वन ब्लॉक	बीहड़	20.00	22000	
		7	हमीरपुर	कनौटा-11 वन ब्लॉक	बीहड़	20.00	22000	
		9	हमीरपुर	बदनपुर-11 वन ब्लॉक	बीहड़	20.00	22000	
		12	हमीरपुर	मगरेडी वन ब्लॉक	बीहड़	20.00	22000	
		14	हमीरपुर	इन्द्रपुरी वन ब्लॉक	बीहड़	20.00	22000	
		16	हमीरपुर	रासीगंज वन ब्लॉक	बीहड़	20.00	22000	
		17	सरीला	चण्डीत-1 वन ब्लॉक	बीहड़	20.00	22000	
		18	सरीला	चण्डीत-11 वन ब्लॉक	बीहड़	20.00	22000	
		21	सरीला	बरेण्डामाफ वन ब्लॉक	बीहड़	20.00	22000	
		22	सरीला	भेडीडांडा-1 वन ब्लॉक	बीहड़	20.00	22000	
		24	सरीला	भेडीडांडा-111 वन ब्लॉक	बीहड़	20.00	22000	
		25	सरीला	बेदाडांडा-1 वन ब्लॉक	बीहड़	20.00	22000	
		27	सरीला	बेदाडांडा-111 वन ब्लॉक	बीहड़	20.00	22000	
		28	सरीला	इचौंस-1 वन ब्लॉक	बीहड़	20.00	22000	
		29	सरीला	इचौंस-11 वन ब्लॉक	बीहड़	15.00	16500	
		30	सरीला	इचौंस-111 वन ब्लॉक	बीहड़	20.00	22000	
		32	सरीला	हरसुण्डी-1 वन ब्लॉक	बीहड़	20.00	22000	
		34	सरीला	देवखरी-1 वन ब्लॉक	बीहड़	20.00	22000	
		36	सरीला	देवखरी-111 वन ब्लॉक	बीहड़	20.00	22000	
		37	सरीला	वसारीगा वन ब्लॉक	बीहड़	20.00	22000	

क्र.सं०	प्रभाग का नाम	क्र.सं०	रेज का नाम	चयनित क्षेत्र/खण्ड का नाम	भूमि का प्रकार (सामान्य, ऊसर, बीहड़, पठारी/खोला*/खादर /कंकरीली व पथरीली) आदि	प्रस्तावित वृक्षारोपण का विवरण		
						आमंटित लक्ष्य		वित्तीय लक्ष्य
						भौतिक लक्ष्य (बनाव वृक्षारोपण) क्षेत्र हे०	हे० में रोपित पौधों की संख्या	
1	2	3	4	5	6	7	8	9
		39	सरीला	बीहड़- I वन ब्लॉक	बीहड़	20.00	22000	
		40	सरीला	बीहड़- II वन ब्लॉक	बीहड़	20.00	22000	
		41	राठ	गोहनी-राठ वन ब्लॉक	बीहड़	20.00	22000	
		42	राठ	गिरवा- I वन ब्लॉक	बीहड़	20.00	22000	
		43	राठ	गिरवा- II वन ब्लॉक	बीहड़	20.00	22000	
		44	राठ	करवीर वन ब्लॉक	बीहड़	20.00	22000	
		45	राठ	टोलाखमारन- I वन ब्लॉक	बीहड़	20.00	22000	
		46	राठ	टोलाखमारन- II वन ब्लॉक	बीहड़	20.00	22000	
		47	राठ	टोलाखमारन- III वन ब्लॉक	बीहड़	20.00	22000	
		48	राठ	इकटीरा- I वन ब्लॉक	बीहड़	20.00	22000	
		49	राठ	इकटीरा- II वन ब्लॉक	बीहड़	20.00	22000	
		50	राठ	इकटीरा- III वन ब्लॉक	बीहड़	20.00	22000	
		51	राठ	जिमनी- I वन ब्लॉक	बीहड़	20.00	22000	
		53	राठ	जिमनी- II वन ब्लॉक	बीहड़	20.00	22000	
		54	राठ	झिन्नाबोरा वन ब्लॉक	बीहड़	20.00	22000	
		56	राठ	सरागांव- I वन ब्लॉक	बीहड़	20.00	22000	
		57	राठ	सरागांव- II वन ब्लॉक	बीहड़	20.00	22000	
		58	राठ	सरागांव- III वन ब्लॉक	बीहड़	20.00	22000	
		60	राठ	सरागांव- IIII वन ब्लॉक	बीहड़	20.00	22000	
		61	राठ	कुपेरा- I वन ब्लॉक	बीहड़	20.00	22000	
		62	राठ	कुपेरा- II वन ब्लॉक	बीहड़	20.00	22000	
		64	राठ	दिबीरा- I वन ब्लॉक	बीहड़	20.00	22000	
		68	राठ	दिबीरा- II वन ब्लॉक	बीहड़	20.00	22000	
		68	मौदहा	चिकसीना वन ब्लॉक	बीहड़	10.00	11000	
		69	मौदहा	कुनेहटा वन ब्लॉक	बीहड़	10.00	11000	
		73	सुमेरपुर	सुमेरीली वन ब्लॉक	बीहड़	20.00	22000	
		74	सुमेरपुर	देवगढ़ वन ब्लॉक	बीहड़	10.00	11000	
		75	सुमेरपुर	सोहसापुर वन ब्लॉक	बीहड़	10.00	11000	
		1	हमीरपुर	मिथीपुर	बीहड़	20.00	22000	
		5	हमीरपुर	गारा	बीहड़	20.00	22000	
		8	हमीरपुर	हरीलीपुर	बीहड़	20.00	22000	
		10	हमीरपुर	रानीवाज भाग- I	बीहड़	20.00	22000	
		13	हमीरपुर	विन्दपुरी भाग- II	बीहड़	20.00	22000	
		22	मौदहा	चिकसीना	बीहड़	20.00	22000	
		29	राठ	जिमनी	बीहड़	20.00	22000	
		42	सरीला	बण्डीत भाग	बीहड़	20.00	22000	
		40	सरीला	राज्यीत- I	बीहड़	20.00	22000	
		53	सरीला	देवखरी	बीहड़	20.00	22000	
				योग-हमीरपुर		1175.00	1292500	240.88
44	सीतापुर	1	मिश्रिल	बीकापुर वनखण्ड-1	ऊसर	5.00	10000	46.50
		2	मिश्रिल	बीकापुर वनखण्ड-2	ऊसर	5.00	10000	
		3	मिश्रिल	बीकापुर वनखण्ड-3	ऊसर	5.00	10000	
		9	मिश्रिल	सुंदरहा वनखण्ड-2	ऊसर	3.00	6000	
		11	मिश्रिल	सरसई वनखण्ड-2	ऊसर	3.00	6000	
		13	मिश्रिल	गौरिया वन खण्ड-2	ऊसर	5.00	10000	

342

क्र०सं०	प्रभाग का नाम	क्र०सं०	रेज का नाम	समावेश क्षेत्र/स्थल का नाम	भूमि का प्रकार (सामान्य, ऊसर, बँहड़, पठारी/खोला* / घावर / कंकरीली व पथरीली) आदि	प्रस्तावित वृक्षारोपण का विवरण		
						आयतन लक्ष्य		वित्तीय लक्ष्य
						भौतिक लक्ष्य (वृक्ष वृक्षारोपण)	क्षेत्र हे०	
1	2	3	4	5	6	7	8	9
		14	मिश्रित	गौरिया वन खण्ड-3	ऊसर	5.00	10000	
		15	मिश्रित	गौरिया वन खण्ड-4	ऊसर	5.00	10000	
		19	मिश्रित	ददेवरा वनखण्ड-1	ऊसर	5.00	10000	
		18	मिश्रित	ददेवरा वनखण्ड-3	ऊसर	4.00	8000	
		21	मिश्रित	राजेशपुर वनखण्ड-1	ऊसर	5.00	10000	
		25	मिश्रित	फतेहपुर वनखण्ड-1	ऊसर	5.00	10000	
		29	मिश्रित	राजपुर प्रताप वनखण्ड-1	ऊसर	5.00	10000	
		30	मिश्रित	गन्धर्विक वनखण्ड	सामान्य	5.00	5500	
		40	मिश्रित	गौरिका वनखण्ड	सामान्य	5.00	5500	
		43	महोली	फसगपुर वन खण्ड-1	ऊसर	5.00	10000	
		44	महोली	फसगपुर वन खण्ड-2	ऊसर	5.00	10000	
		50	सिन्धीली	दाउदपुर पूर्वी वनखण्ड-1 (सघनीकरण)	ऊसर	5.00	10000	
		51	सिन्धीली	दाउदपुर पूर्वी वनखण्ड-2 (सघनीकरण)	ऊसर	5.00	10000	
		52	सिन्धीली	दाउदपुर पश्चिमी वनखण्ड-1 (सघनीकरण)	सामान्य	5.00	5500	
		53	सिन्धीली	दाउदपुर पश्चिमी वनखण्ड-2 (सघनीकरण)	सामान्य	5.00	5500	
				योग-सीतापुर		100.00	182000	46.50
45	हरदोई	1	विलग्राम	तुलीपुर वन ब्लॉक	ऊसर	5.00	10000	63.10
		2	पिपली	बरी वन ब्लॉक	ऊसर	5.00	10000	
		4	हरदोई	अटवा कटैया वन ब्लॉक	ऊसर	4.00	8000	
		5	कछीना	लोनहा वन ब्लॉक	ऊसर	3.00	6000	
		6	सण्डीला	सगई वन ब्लॉक	ऊसर	3.00	6000	
		7	शाहाबाद	कसरवी	ऊसर	3.00	6000	
		1	हरदोई	बहर वन ब्लॉक	ऊसर	10.00	20000	
		2	हरदोई	सीवेस-1 वन ब्लॉक	ऊसर	10.00	20000	
		4	हरदोई	दिलवल वन ब्लॉक	ऊसर	10.00	20000	
		5	हरपालपुर	समदापुर विलग्राम वन ब्लॉक	ऊसर	5.00	10000	
		6	हरपालपुर	सघशपुर वन ब्लॉक	ऊसर	5.00	10000	
		7	विलग्राम	इन्दरपुर वन ब्लॉक	ऊसर	5.00	10000	
		8	विलग्राम	बास वन ब्लॉक	ऊसर	5.00	10000	
		9	विलग्राम	अम्बरी वन ब्लॉक	ऊसर	5.00	10000	
		10	विलग्राम	हथौडा वन ब्लॉक	ऊसर	5.00	10000	
		13	शाहाबाद	जामुन वन ब्लॉक	ऊसर	10.00	20000	
		16	सण्डीला	शिरनगर अजिमा वन ब्लॉक	ऊसर	5.00	10000	
		18	सण्डीला	शिरनगर अजिमा वन ब्लॉक	ऊसर	5.00	10000	
		19	कछीना	हथौडा वन ब्लॉक	ऊसर	5.00	10000	
		20	कछीना	उमरापुर वन ब्लॉक	ऊसर	5.00	10000	
		21	कछीना	दीननगर वन ब्लॉक	ऊसर	5.00	10000	
		22	कछीना	लोनहा वन ब्लॉक	ऊसर	5.00	10000	
				योग-हरदोई		123.00	246000	63.10
46	रायबरेली	1	सालग्राम	गौनहा वन ब्लॉक	ऊसर	5.00	10000	51.30

343

क्र०सं०	प्रभाग का नाम	क्र०सं०	रैंज का नाम	संयोजित क्षेत्र/स्थल का नाम	भूमि का प्रकार (शासनाय, ऊसर, वीरुद, पथरी/खोला*/खादर / संकरीली व पथरीली) आदि	प्रस्तावित नुसारोपण का विवरण		
						आवर्तित लक्ष्य		वित्तीय लक्ष्य
						भौतिक लक्ष्य (ब्लॉक वृद्धारोपण)	₹0 में रोजित पौधों की संख्या	
1	2	3	4	5	6	7	8	9
		2	जालगंज	मैरुई वन ब्लॉक	ऊसर	5.00	10000	
		8	शय्यबरेली	कन्वीसनीतकारी वन ब्लॉक	ऊसर	5.00	10000	
		13	ठलनाक	हथरुई वन ब्लॉक	ऊसर	5.00	10000	
		19	सलीम	सैदपुर वन ब्लॉक प्रथम	ऊसर	5.00	10000	
		20	सलीम	सैदपुर वन ब्लॉक द्वितीय	ऊसर	5.00	10000	
		22	बाघराबा	राघवपुर वन ब्लॉक द्वितीय	ऊसर	5.00	10000	
		23	बाघराबा	राघवपुर वन ब्लॉक तृतीय	ऊसर	5.00	10000	
		24	बाघराबा	राघवपुर वन ब्लॉक चतुर्थ	ऊसर	5.00	10000	
		25	बाघराबा	राघवपुर वन ब्लॉक पंचम	ऊसर	5.00	10000	
		26	बाघराबा	राघवपुर वन ब्लॉक षष्ठम	ऊसर	5.00	10000	
		27	बाघराबा	सोहन वन ब्लॉक	ऊसर	5.00	10000	
		28	बाघराबा	इन्दौर वन ब्लॉक प्रथम	ऊसर	5.00	10000	
		29	बाघराबा	इन्दौर वन ब्लॉक द्वितीय	ऊसर	5.00	10000	
		30	बाघराबा	जन्ई वन ब्लॉक	ऊसर	5.00	10000	
		32	बाघराबा	जमरपुर वन ब्लॉक द्वितीय	ऊसर	5.00	10000	
		34	बाघराबा	जमरपुर वन ब्लॉक चतुर्थ	ऊसर	10.00	20000	
		35	बाघराबा	जमरपुर वन ब्लॉक पंचम	ऊसर	10.00	20000	
				योग-बाघराबा		100.00	200000	51.30
47	उन्नाव	1	उन्नाव	ओरछा वन ब्लॉक	ऊसर	8.00	16000	51.30
		2	उन्नाव	मुर्तजापुर वन ब्लॉक	ऊसर	8.00	16000	
		3	उन्नाव	धूरक्षेत्र वन ब्लॉक	ऊसर	8.00	16000	
		6	बागमण्ड	नवाबापण्ड वन ब्लॉक	ऊसर	10.00	20000	
		9	नयाबगंज	गोसाईंखोड़ा वन ब्लॉक	ऊसर	8.00	16000	
		10	नयाबगंज	वीथर वन ब्लॉक	ऊसर	5.00	10000	
		11	नयाबगंज	जंरायजीमा वन ब्लॉक	ऊसर	5.00	10000	
		12	नयाबगंज	काया वन ब्लॉक	ऊसर	12.00	24000	
		15	हसनगंज	सलडा वन ब्लॉक तृतीय	ऊसर	5.00	10000	
		16	हसनगंज	मटरिया वन ब्लॉक तृतीय	ऊसर	5.00	10000	
		17	हसनगंज	मटरिया वन ब्लॉक चतुर्थ	ऊसर	5.00	10000	
		18	हसनगंज	धीर वन ब्लॉक तृतीय	ऊसर	5.00	10000	
		19	हसनगंज	जगल वन ब्लॉक तृतीय	ऊसर	5.00	10000	
		20	हसनगंज	म्याई महुनाम वन ब्लॉक	ऊसर	5.00	10000	
		21	हसनगंज	जमरपुर वन ब्लॉक चतुर्थ	ऊसर	6.00	12000	
				योग-उन्नाव		100.00	200000	51.30
48	दो खीरी	4	मोहम्मदी	बेला परसड़ा कड उए	साभूम्य	20.00	22000	27.30

344

क्र.सं०	प्रभाग का नाम	क्र.सं०	रेज का नाम	चयनित क्षेत्र/स्थल का नाम	भूमि का प्रकार (सामान्य, ऊसर, ग्रीह, पटारी/खोला*/खातर /ककरीली व पथरीली) आदि	प्रस्तावित वृक्षारोपण का विवरण		
						आवृत्त लक्ष्य		द्वितीय लक्ष्य
						बीजिक लक्ष्य (ब्लाक वृक्षारोपण)	क्षेत्र हे०	
1	2	3	4	5	6	7	8	9
		6	मोहनगढ़ी	बेला पहाड़ा क० 3 C-II	सामान्य	10.00	11000	
		7	मोहनगढ़ी	बेला पहाड़ा क० 3 C-III	सामान्य	10.00	11000	
		8	मोहनगढ़ी	बेला पहाड़ा क० 3 C-IV	सामान्य	10.00	11000	
		16	गोला	गोला पहिबनी कक्ष संख्या 5	सामान्य	10.00	11000	
		17	गोला	गोला पूर्वी कक्ष संख्या 3	सामान्य	10.00	11000	
		18	गोला	गोला पूर्वी कक्ष संख्या 9	सामान्य	10.00	11000	
		19	गोला	रायपुर वन ब्लाक कक्ष संख्या 1 ए	सामान्य	10.00	11000	
		21	गोला	रायपुर वन ब्लाक कक्ष संख्या 8 ए	सामान्य	10.00	11000	
				योग-दक्षिणी खोरी		100.00	110000	27.30
49	क्षेत्र	1	मोहनलालगंज	छतीनी वन ब्लाक	ऊसर	5.00	10000	134.92
		2	मोहनलालगंज	तमोरिया वन ब्लाक	ऊसर	5.00	10000	
		3	मोहनलालगंज	गौरा वन ब्लाक	ऊसर	5.00	10000	
		4	मोहनलालगंज	पलौना वन ब्लाक	ऊसर	5.00	10000	
		5	मोहनलालगंज	पुरसैनी वन ब्लाक	ऊसर	5.00	10000	
		6	मोहनलालगंज	गोदि-दपुर वन ब्लाक	ऊसर	5.00	10000	
		7	मोहनलालगंज	खुजौली वन ब्लाक	ऊसर	5.00	10000	
		11	मोहनलालगंज	डलौना वन ब्लाक	ऊसर	5.00	10000	
		12	मोहनलालगंज	खुजौली वन ब्लाक	ऊसर	5.00	10000	
		13	मोहनलालगंज	सलेमपुर असाका वन ब्लाक	ऊसर	3.00	6000	
		14	मोहनलालगंज	परसपुर उट्टा वन ब्लाक	ऊसर	5.00	10000	
		19	मोहनलालगंज	धनुसासाई वन ब्लाक	ऊसर	5.00	10000	
		20	मोहनलालगंज	हुल्लसखोड़ा वन ब्लाक	ऊसर	5.00	10000	
		22	मोहनलालगंज	ब्रह्मदातरापुर वन ब्लाक	ऊसर	5.00	10000	
		24	मोहनलालगंज	भट्टीबरकतानगर वन ब्लाक	ऊसर	5.00	10000	
		26	मोहनलालगंज	जलसैया वन ब्लाक	ऊसर	5.00	10000	
		27	मोहनलालगंज	ककरीली वन ब्लाक	ऊसर	5.00	10000	
		28	मोहनलालगंज	गऊ वन ब्लाक	ऊसर	5.00	10000	
		29	मोहनलालगंज	समैरी वन ब्लाक	ऊसर	5.00	10000	
		31	मोहनलालगंज	टिकराजपुरा वन ब्लाक	ऊसर	5.00	10000	
		32	मोहनलालगंज	हरनामखोड़ा वन ब्लाक	ऊसर	5.00	10000	
		34	मोहनलालगंज	अनैयाकरापुर वन ब्लाक	ऊसर	5.00	10000	
		35	मोहनलालगंज	कमालपुर विधिलिका वन ब्लाक	ऊसर	5.00	10000	
		37	मोहनलालगंज	गौतमखोड़ा वन ब्लाक	ऊसर	5.00	10000	
		38	बी०बी०टी०	करसैनगर वन ब्लाक	ऊसर	5.00	10000	
		40	बी०बी०टी०	दरियापुर वन ब्लाक	ऊसर	5.00	10000	
		42	शरोजनीनगर	लोनाह वन ब्लाक	ऊसर	5.00	10000	
		44	शरोजनीनगर	गहलू वन ब्लाक	ऊसर	5.00	10000	
		45	शरोजनीनगर	अमैरी वन ब्लाक	ऊसर	5.00	10000	
		46	शरोजनीनगर	विधरसण्ड वन ब्लाक	ऊसर	5.00	10000	
		47	मलिहाबाद	तरीना वन ब्लाक	ऊसर	5.00	10000	
		48	मलिहाबाद	मलहौलीहार वन ब्लाक	ऊसर	5.00	10000	
		49	मलिहाबाद	तिलन वन ब्लाक	ऊसर	5.00	10000	
		4	मोहनलालगंज	खुजौली वन ब्लाक तृतीय	ऊसर	10.00	20000	
		5	मोहनलालगंज	भट्टीबरकतानगर वन ब्लाक	ऊसर	10.00	20000	
		6	मोहनलालगंज	तमोरिया वन ब्लाक	ऊसर	10.00	20000	
		10	मोहनलालगंज	अम्बातानगर वन ब्लाक	ऊसर	10.00	20000	

345

क्र०सं०	प्रभाग का नाम	क्र०सं०	रेज का नाम	समाहित क्षेत्र/स्थल का नाम	भूमि का प्रकार (सामान्य, ऊसर, बौद्ध, पठारी/खोला/खादर / कंकरीली न पथरीली) आदि	प्रस्तावित वृक्षारोपण का विवरण		
						आवृत्तित लक्ष्य		वित्तीय लक्ष्य
						भौतिक लक्ष्य (ब्लाक वृक्षारोपण)	हो में रोपित पौधों की संख्या	
1	2	3	4	5	6	7	8	9
		12	मौहनालमलमंज	आदमपुर विहीली वन ब्लॉक	ऊसर	10.00	20000	
		14	सरोजनीनगर	सहजपुर वन ब्लॉक	ऊसर	5.00	10000	
		15	सरोजनीनगर	गहक वन ब्लॉक	ऊसर	5.00	10000	
		16	सरोजनीनगर	कुरीली वन ब्लॉक	ऊसर	10.00	20000	
		17	लखनऊ	महदोईया वन ब्लॉक-प्रथम	ऊसर	5.00	10000	
		18	लखनऊ	महदोईया वन ब्लॉक-द्वितीय	ऊसर	5.00	10000	
		19	कुकरैत	दसौली वन ब्लॉक	ऊसर	5.00	10000	
		20	कुकरैत	गोहनकला वन ब्लॉक	ऊसर	5.00	10000	
		24	कुकरैत	भाखामऊ वन ब्लॉक	ऊसर	5.00	10000	
		26	कुकरैत	अजानहर वन ब्लॉक	ऊसर	5.00	10000	
				योग-अवध		263.00	526000	134.92
50	उ० खीरी	1	सम्पूर्णनगर	काप	सामान्य	10.00	11000	89.82
		2	उ० निघासन	छेदुईपलिया	सामान्य	9.00	9900	
		4	उ० निघासन	गोहमगदपुर	सामान्य	10.00	11000	
		1	उ० निघासन	इच्छानगर	सामान्य	10.00	11000	
		2	उ० निघासन	गुरीहा वन ब्लॉक	सामान्य	10.00	11000	
		3	उ० निघासन	गौरगाबाद वन ब्लॉक	सामान्य	10.00	11000	
		4	घौरहा	जंगल मटेरा	सामान्य	20.00	22000	
		6	घौरहा	मटेरा	सामान्य	20.00	22000	
		8	घौरहा	गटेरा वन ब्लॉक	सामान्य	10.00	11000	
		9	घौरहा	मिलिक	सामान्य	10.00	11000	
		10	घौरहा	कैरातीपुरा वन ब्लॉक	सामान्य	10.00	11000	
		11	घौरहा	गनापुर वन ब्लॉक	सामान्य	10.00	11000	
		12	घौरहा	गनापुर वन ब्लॉक-1	सामान्य	10.00	11000	
		13	घौरहा	गनापुर वन ब्लॉक-2	सामान्य	10.00	11000	
		14	घन वृक्षारोपण	जुईसा वन ब्लॉक	सामान्य	10.00	11000	
		15	घन वृक्षारोपण	लौकी वन ब्लॉक	सामान्य	10.00	11000	
		16	उ० निघासन	दुगीरी वन ब्लॉक-2	सामान्य	10.00	11000	
		17	उ० निघासन	बेगलडा तकिवा वन ब्लॉक-2	सामान्य	10.00	11000	
		18	उ० निघासन	बेगलडा तकिवा वन ब्लॉक-3	सामान्य	10.00	11000	
		19	उ० निघासन	मदनापुर वन ब्लॉक-1	सामान्य	10.00	11000	
		20	उ० निघासन	बैलहा वन ब्लॉक-2	सामान्य	10.00	11000	
		21	उ० निघासन	बैलहा वन ब्लॉक-3	सामान्य	10.00	11000	
		23	उ० निघासन	जंगल नं०-11 वन ब्लॉक-1	सामान्य	20.00	22000	
		24	उ० निघासन	जंगल नं०-11 वन ब्लॉक-2	सामान्य	10.00	11000	
		25	उ० निघासन	छेदुईपलिया वन ब्लॉक-1	सामान्य	10.00	11000	
		26	उ० निघासन	छेदुईपलिया वन ब्लॉक-2	सामान्य	10.00	11000	
		27	उ० निघासन	सोनाकला वन ब्लॉक	सामान्य	10.00	11000	
		28	मझगई	नौगिया 2ए वन ब्लॉक	सामान्य	10.00	11000	
		29	मझगई	रुननगर वन ब्लॉक	सामान्य	10.00	11000	
		30	मझगई	मर्गापुर वन ब्लॉक	सामान्य	10.00	11000	
				योग-उ० खीरी		329.00	361900	89.82

346

क्र०सं०	प्रभाग का नाम	क्र०सं०	रेज का नाम	चयनित क्षेत्र/स्थल का नाम	भूमि का प्रकार (सामान्य, ऊसर, बीहड़, पठारी/खोला* / खादर / कंकरीली व पथरीली) आदि	प्रस्तावित वृक्षापेयण का विवरण		
						आवृत्तित लक्ष्य		वित्तीय लक्ष्य
						मौलिक लक्ष्य (ब्लॉक वृक्षापेयण)	₹0 में रोपित पौधों की संख्या	
1	2	3	4	5	6	7	8	9
51	कानपुर नगर	21	बिल्हीर	गौरी कटरी वन ब्लॉक-1	सामान्य	10.00	11000	54.60
		22	बिल्हीर	गौरी कटरी वन ब्लॉक-2	सामान्य	10.00	11000	
		23	बिल्हीर	गौरी कटरी वन ब्लॉक-3	सामान्य	10.00	11000	
		24	बिल्हीर	गौरी कटरी वन ब्लॉक-4	सामान्य	10.00	11000	
		25	बिल्हीर	गौरी कटरी वन ब्लॉक-5	सामान्य	10.00	11000	
		26	बिल्हीर	मोहिददीनपुर वन ब्लॉक-1	सामान्य	10.00	11000	
		27	बिल्हीर	मोहिददीनपुर वन ब्लॉक-2	सामान्य	10.00	11000	
		28	बिल्हीर	मोहिददीनपुर वन ब्लॉक-3	सामान्य	10.00	11000	
		32	बिल्हीर	महिगवा कटरी वन ब्लॉक-1	सामान्य	10.00	11000	
		33	बिल्हीर	महिगवा कटरी वन ब्लॉक-2	सामान्य	10.00	11000	
		52	कानपुर	डोमनपुर वन ब्लॉक-1	सामान्य	20.00	22000	
		53	कानपुर	डोमनपुर वन ब्लॉक-2	सामान्य	20.00	22000	
		54	कानपुर	डोमनपुर वन ब्लॉक-3	सामान्य	20.00	22000	
		55	कानपुर	डोमनपुर वन ब्लॉक-4	सामान्य	20.00	22000	
		56	कानपुर	डोमनपुर वन ब्लॉक-5	सामान्य	20.00	22000	
					योग-कानपुर नगर		200.00	
52	कानपुर देहात	1	रसूलाबाद	माल का पुरवा वन ब्लॉक	ऊसर	20.00	40000	218.73
		2	रसूलाबाद	खेड़ा कुली वन ब्लॉक	ऊसर	10.00	20000	
		3	रसूलाबाद	तिरुती वन ब्लॉक	ऊसर	10.00	20000	
		4	रसूलाबाद	बेरीवाल प्रथम वन ब्लॉक	ऊसर	15.00	30000	
		7	रसूलाबाद	दलिकपुर वन ब्लॉक	ऊसर	20.00	40000	
		9	रसूलाबाद	सूरजपुर वन ब्लॉक द्वितीय	ऊसर	15.00	30000	
		10	रसूलाबाद	टिकरा वन ब्लॉक	ऊसर	10.00	20000	
		11	रसूलाबाद	नोहानोगांव वन ब्लॉक	ऊसर	10.00	20000	
		12	रसूलाबाद	रसूलपुर वन ब्लॉक-प्रथम	ऊसर	10.00	20000	
		13	रसूलाबाद	बडादुरपुर वन ब्लॉक	ऊसर	20.00	40000	
		14	रसूलाबाद	रसूलाबाद वनब्लॉक	ऊसर	20.00	40000	
		15	रसूलाबाद	मीजमपुर वन ब्लॉक-द्वितीय	ऊसर	10.00	20000	
		16	रसूलाबाद	पनावी वनब्लॉक	ऊसर	10.00	20000	
		17	रसूलाबाद	बिरहुन वन ब्लॉक	ऊसर	10.00	20000	
		19	डेरापुर	औरंगाबाद मौला हुलास वन ब्लॉक	ऊसर	14.00	28000	
		20	डेरापुर	औरंगाबाद मौला कालचन्द वन ब्लॉक	ऊसर	10.00	20000	
		23	डेरापुर	मान वन वन ब्लॉक	ऊसर	10.00	20000	
		24	डेरापुर	लगरथा वन ब्लॉक चतुर्थ	ऊसर	10.00	20000	
		25	डेरापुर	मल्लाई वन ब्लॉक	बीहड़	10.00	11000	
		26	डेरापुर	सनिचापुर वन ब्लॉक	बीहड़	10.00	11000	
		27	डेरापुर	सारगांव वन ब्लॉक	बीहड़	9.00	9900	
		5	रसूलाबाद	मऊ वन ब्लॉक द्वितीय	ऊसर	10.00	20000	
		8	रसूलाबाद	रसूलपुर वन ब्लॉक प्रथम	ऊसर	10.00	20000	
		9	रसूलाबाद	मालकापुरवा वन ब्लॉक द्वितीय	ऊसर	10.00	20000	
		10	रसूलाबाद	मालकापुरवा वन ब्लॉक तृतीय	ऊसर	10.00	20000	
		12	रसूलाबाद	बडादुरपुर वन ब्लॉक द्वितीय	ऊसर	10.00	20000	
		14	रसूलाबाद	खेड़ाकुली वन ब्लॉक द्वितीय	ऊसर	10.00	20000	

347

क्र०सं०	प्रभाग का नाम	क्र०सं०	ब्लॉक का नाम	संयुक्त क्षेत्र/स्थल का नाम	भूमि का प्रकार (सामान्य, कसर, बीहड़, पटारी/खोला* /खादर /कंकरीली व पथरीली) आदि	प्रस्तावित वृक्षारोपण का विवरण		
						आवृत्तिगत लक्ष्य		वित्तीय लक्ष्य
						भौतिक लक्ष्य (श्लोक वृक्षारोपण)	हे० में रोपित पौधों की संख्या	
1	2	3	4	5	6	7	8	9
		20	रसुलाबाद	अंजनपुर इन्दीरी वन ब्लॉक प्रथम	कसर	10.00	20000	
		22	रसुलाबाद	रसूलपुर वन ब्लॉक प्रथम	कसर	10.00	20000	
		29	रसुलाबाद	वैशिशाल वन ब्लॉक प्रथम	कसर	10.00	20000	
		35	रसुलाबाद	गनाची वन ब्लॉक प्रथम	कसर	10.00	20000	
		44	रसुलाबाद	बदिगी वन ब्लॉक प्रथम	कसर	15.00	30000	
		47	रसुलाबाद	किन्नीपुर लकड़िया वन ब्लॉक प्रथम	कसर	15.00	30000	
		65	रसुलाबाद	गनाची वन ब्लॉक द्वितीय	कसर	10.00	20000	
		72	रसुलाबाद	मैदानपुर वन ब्लॉक	कसर	10.00	20000	
		73	बेशपुर	संजगाडी वन ब्लॉक प्रथम	बीहड़	5.00	5500	
		74	बेशपुर	सिद्धा वन ब्लॉक प्रथम	बीहड़	10.00	11000	
		75	बेशपुर	सलौमपुर वन ब्लॉक प्रथम	बीहड़	7.00	7700	
		77	बेशपुर	संगरवा वन ब्लॉक प्रथम	कसर	8.00	16000	
		78	बेशपुर	औरंगाबाद इलामनद वन ब्लॉक	कसर	10.00	20000	
		87	बेशपुर	सरनाथ वन ब्लॉक	बीहड़	10.00	11000	
				योग-कानपुर देहात		463.00	871100	218.73
53	फर्रुखाबाद	1	फर्रुखाबाद	कटरी सुन्दरपुर-प्रथम	खादर	20.00	32000	119.13
		12	फर्रुखाबाद	पट्टी जसपुर-द्वितीय	खादर	25.00	40000	
		17	फर्रुखाबाद	गोखपुर-प्रथम	खादर	25.00	40000	
		19	फर्रुखाबाद	गन्धपुर-प्रथम	खादर	20.00	32000	
		24	फर्रुखाबाद	गवानीपुर-तृतीय	खादर	25.00	40000	
		25	फर्रुखाबाद	गवानीपुर-चतुर्थ	खादर	25.00	40000	
		40	फर्रुखाबाद	सवासी-प्रथम	खादर	25.00	40000	
		41	फर्रुखाबाद	सवासी-द्वितीय	खादर	25.00	40000	
		42	फर्रुखाबाद	सवासी-तृतीय	खादर	20.00	32000	
		45	फर्रुखाबाद	पट्टी जीम-प्रथम	खादर	25.00	40000	
		46	फर्रुखाबाद	पट्टी जीम-द्वितीय	खादर	20.00	32000	
		47	फर्रुखाबाद	करनपुरघाट-प्रथम	खादर	25.00	40000	
		48	फर्रुखाबाद	करनपुरघाट-द्वितीय	खादर	20.00	32000	
				योग-फर्रुखाबाद		300.00	480000	119.13
54	कन्नौज	1	कन्नौज	भरसई वन ब्लॉक।	कसर	10.00	20000	61.79
		2	कन्नौज	सिमरी वन ब्लॉक।	कसर	10.00	20000	
		3	कन्नौज	सिमरिया वन ब्लॉक।	कसर	10.00	20000	
		4	कन्नौज	औसरे वन ब्लॉक।	कसर	10.00	20000	

348

क्र०सं०	प्रभाग का नाम	क्र०सं०	रेज का नाम	संयोजित क्षेत्र/स्थल का नाम	भूमि का प्रकार (सामान्य, ऊसर, बीडन, घटारी/खोला* / खापर / कंकरीली व पथरीली) आदि	प्रस्तावित वृक्षारोपण का विवरण		
						आवृत्त लक्ष्य		वित्तीय लक्ष्य
						भौतिक लक्ष्य (ब्लाक वृक्षारोपण)		
1	2	3	4	5	6	7	8	9
						क्षेत्र हे०	हे० में रोपित पौधों की संख्या	
		5	कन्नीज	ऑसेर वन ब्लाक।।	ऊसर	10.00	20000	
		6	कन्नीज	गुरीली वन ब्लाक।	ऊसर	10.00	20000	
		7	कन्नीज	गुरीली वन ब्लाक।।	ऊसर	10.00	20000	
		8	कन्नीज	हरईपुर वन ब्लाक।	ऊसर	10.00	20000	
		27	कन्नीज	सुसी वन ब्लाक	ऊसर	5.00	10000	
		31	गुरसहायगंज	वेरारम्बू वनब्लाक	ऊसर	10.00	20000	
		32	गुरसहायगंज	कंचा वनब्लाक।।	ऊसर	10.00	20000	
		35	छिबतगड	बरीली वन ब्लाक।।	ऊसर	10.00	20000	
		36	छिबतगड	बरीली वन ब्लाक।।।	ऊसर	5.45	10900	
				योग-कन्नीज		120.45	240900	61.79
55	इटिया	1	बसरेहर	खंडा हेतु प्रथम	ऊसर	20.00	40000	575.36
		2	बसरेहर	खंडा हेतु द्वितीय	ऊसर	20.00	40000	
		3	बसरेहर	खंडा हेतु तृतीय	ऊसर	10.00	20000	
		4	बसरेहर	कुपालपुर प्रथम	ऊसर	20.00	40000	
		5	बसरेहर	कुपालपुर द्वितीय	ऊसर	20.00	40000	
		6	बसरेहर	कुपालपुर तृतीय	ऊसर	10.00	20000	
		7	बसरेहर	मसगाई	ऊसर	20.00	40000	
		14	बसरेहर	रातोषपुर जनक द्वितीय	ऊसर	20.00	40000	
		15	बसरेहर	रातोषपुर जनक तृतीय	ऊसर	10.00	20000	
		16	बसरेहर	धुलरई प्रथम	ऊसर	20.00	40000	
		18	बसरेहर	धुलरई तृतीय	ऊसर	10.00	20000	
		19	बसरेहर	राधीपुर	ऊसर	10.00	20000	
		20	बसरेहर	बरीली कला	ऊसर	20.00	40000	
		21	बसरेहर	मगगावा प्रथम	ऊसर	15.00	30000	
		22	बसरेहर	मगगावा द्वितीय	ऊसर	15.00	30000	
		23	बसरेहर	नगरिया कोकपुर	ऊसर	20.00	40000	
		25	बसरेहर	सरवरपुर	ऊसर	10.00	20000	
		26	बसरेहर	जाखन प्रथम	बीहड़	20.00	22000	
		28	बसरेहर	गौहरपुर	बीहड़	10.00	11000	
		30	बसरेहर	सिरसा द्वितीय	बीहड़	10.00	11000	
		32	बसरेहर	फरपुर द्वितीय	बीहड़	10.00	11000	
		33	बसरेहर	वाउथ प्रथम	बीहड़	20.00	22000	
		35	बसरेहर	वाउथ तृतीय	बीहड़	20.00	22000	
		40	बसरेहर	जसोहन द्वितीय	बीहड़	10.00	11000	
		41	बडपुरा	पुष्पीपुर भौतिकपुर प्रथम	बीहड़	20.00	22000	
		42	बडपुरा	पुष्पीपुर भौतिकपुर द्वितीय	बीहड़	10.00	11000	
		43	बडपुरा	मुसावली	बीहड़	10.00	11000	
		44	बडपुरा	सितीश	बीहड़	20.00	22000	
		45	बडपुरा	हडौली	बीहड़	20.00	22000	
		46	बडपुरा	बराखंडा प्रथम	बीहड़	20.00	22000	
		47	बडपुरा	बराखंडा द्वितीय	बीहड़	20.00	22000	
		48	बडपुरा	बराखंडा तृतीय	बीहड़	10.00	11000	
		49	बडपुरा	प्रतापनेर सिमरई प्रथम	बीहड़	20.00	22000	
		50	बडपुरा	प्रतापनेर सिमरई द्वितीय	बीहड़	20.00	22000	
		51	बडपुरा	सांरगपुर जंदा प्रथम	बीहड़	20.00	22000	
		52	बडपुरा	सांरगपुर जंदा द्वितीय	बीहड़	10.00	11000	
		53	बडपुरा	सकलपुर विजयपुर प्रथम	बीहड़	20.00	22000	
		54	बडपुरा	सकलपुर विजयपुर द्वितीय	बीहड़	20.00	22000	

349

क्र.सं०	प्रभाग का नाम	क्र.सं०	ब्लॉक का नाम	अव्ययित क्षेत्र/स्थल का नाम	भूमि का प्रकार (सामान्य, ऊसर, बीहड़, पठारी/खोला*/खाबर /कंकरीली व पथरीली) आदि	प्रस्तावित वृक्षारोपण का विवरण		
						अव्ययित लक्ष्य		वित्तीय लक्ष्य
						भौतिक लक्ष्य (ब्लॉक वृक्षारोपण)	क्षेत्र हे०	
1	2	3	4	5	6	7	8	9
		131	धकरनगर	धकरनगर प्रथम	बीहड़	20.00	22000	
		133	धकरनगर	धकरनगर तृतीय	बीहड़	10.00	11000	
		134	धकारनगर	चावई	बीहड़	10.00	11000	
		135	धकरनगर	मिठरील	बीहड़	10.00	11000	
		136	धकरनगर	कूटाताल	बीहड़	10.00	11000	
		140	धकरनगर	कठेरीभार चतुर्थ	बीहड़	10.00	11000	
		142	धकरनगर	विण्डवा खुर्द द्वितीय	बीहड़	20.00	22000	
		144	धकरनगर	शिण्डीस प्रथम	बीहड़	20.00	22000	
		148	धकरनगर	शिण्डीस तृतीय	बीहड़	10.00	11000	
		147	धकरनगर	जाजेपुस	बीहड़	20.00	22000	
		149	धकरनगर	जलपुस	बीहड़	20.00	22000	
		17	बसरीहर	जसोहन 1 वन ब्लॉक	बीहड़	20.00	22000	
		18	बसरीहर	जसोहन 2 वन ब्लॉक	बीहड़	10.00	11000	
		18	बसरीहर	जसोहन 3 वन ब्लॉक	बीहड़	20.00	22000	
		21	पडपुस	सितीरा 1 वन ब्लॉक	बीहड़	20.00	22000	
		23	पडपुस	फिशर वन 1 वन ब्लॉक	बीहड़	20.00	22000	
		33	पडपुस	प्रतापनेर सिमरई 1 वन ब्लॉक	बीहड़	20.00	22000	
		36	पडपुस	सासगपुस 1 वन ब्लॉक	बीहड़	20.00	22000	
		47	लखना	शिण्डीली 1 वन ब्लॉक	बीहड़	20.00	22000	
		48	लखना	खन्दावा 1 वन ब्लॉक	बीहड़	20.00	22000	
		74	धकरनगर	विण्डवा खुर्द 1 वन ब्लॉक	बीहड़	20.00	22000	
		75	धकरनगर	जाजेपुस 1 वन ब्लॉक	बीहड़	10.00	11000	
				योग-इटावा		1800.00	2583000	575.36
56	औरिया	1	औरिया	कुआँ वन ब्लॉक प्रथम	बीहड़	20.00	22000	180.61
		2	औरिया	कुआँ वन ब्लॉक द्वितीय	बीहड़	20.00	22000	
		4	औरिया	कुआँ वन ब्लॉक चतुर्थ	बीहड़	20.00	22000	
		5	औरिया	कुआँ वन ब्लॉक प्रथम	बीहड़	20.00	22000	
		7	औरिया	फारिहा वन ब्लॉक द्वितीय	बीहड़	20.00	22000	
		8	औरिया	अस्ता वन ब्लॉक प्रथम	बीहड़	20.00	22000	
		10	औरिया	मई वन ब्लॉक	बीहड़	20.00	22000	
		11	औरिया	मानपुर वन ब्लॉक प्रथम	बीहड़	20.00	22000	
		12	औरिया	मानपुर वन ब्लॉक द्वितीय	बीहड़	10.00	11000	
		14	औरिया	सिहीली वन ब्लॉक द्वितीय	बीहड़	10.00	11000	
		16	औरिया	खानपुर वन ब्लॉक द्वितीय	बीहड़	10.00	11000	
		17	अछलवा	ग्वारी वन ब्लॉक	ऊसर	20.00	40000	
		19	अछलवा	महादासपुर वन ब्लॉक द्वितीय	ऊसर	20.00	40000	
		20	अछलवा	पट्टीपुरक वन ब्लॉक प्रथम	ऊसर	20.00	40000	
		22	अछलवा	उदैतापुर वन ब्लॉक	ऊसर	20.00	40000	
		23	अछलवा	इगुरी वन ब्लॉक	ऊसर	20.00	40000	
		25	अछलवा	किचईमागोवालपुर वन ब्लॉक	ऊसर	20.00	40000	
		26	अछलवा	सीगपुर माना वन ब्लॉक	ऊसर	20.00	40000	
		27	अछलवा	मन्नीझा वन ब्लॉक	ऊसर	16.00	32000	
		29	बिपुन	रडगीन वन ब्लॉक	ऊसर	5.00	10000	
		30	बिपुन	हथनागुन वन ब्लॉक	ऊसर	5.00	10000	
		31	बिपुन	पचदेवरा वन ब्लॉक	बीहड़	20.00	22000	

261

क्र.सं.	प्रभाग का नाम	क्र.सं.	रेज का नाम	घयनित क्षेत्र/स्थल का नाम	भूमि का प्रकार (सामान्य, ऊसर, बीहड़, पठारी/खोला/खापर / कंकरीली व पथरीली) आदि	प्रस्तावित वृक्षारोपण का विवरण		
						आवृत्त लक्ष्य		वित्तीय लक्ष्य
						भौतिक लक्ष्य (क्षेत्र वृक्षारोपण)		
1	2	3	4	5	6	7	8	9
						हैक्टो	₹ में सेवित पौधों की संख्या	
		33	विदुत	मलमली वन ब्लॉक	बीहड़	18.00	19800	
		34	विदुत	शमीना वन ब्लॉक प्रथम	ऊसर	20.00	40000	
		35	विदुत	शमीना वन ब्लॉक द्वितीय	ऊसर	15.00	30000	
		36	विदुत	दहगीव वन ब्लॉक	ऊसर	20.00	40000	
		3	औरिया	कुआँ वन ब्लॉक तृतीय	बीहड़	20.00	22000	
		6	औरिया	फरिहा वन ब्लॉक प्रथम	बीहड़	20.00	22000	
		7	औरिया	खानपुर वन ब्लॉक प्रथम	बीहड़	10.00	11000	
		36	अजीतमल	पचदेवरा वन ब्लॉक प्रथम	बीहड़	20.00	22000	
		37	अजीतमल	पचदेवरा वन ब्लॉक द्वितीय	बीहड़	10.00	11000	
		40	अजीतमल	मलमली वन ब्लॉक प्रथम	बीहड़	20.00	22000	
				योग-औरिया		549.00	802800	180.61
57	मिर्जापुर	1	गौरजापुर	अकोई क0न0-1	पठारी	20.00	22000	200.02
		2	गौरजापुर	मगदेवर क0न0-2	पठारी	20.00	22000	
		3	गौरजापुर	बरकला क0न0-1अ	पठारी	40.00	44000	
		4	पटेशर	लेदुकी क0न0-1	पठारी	20.00	22000	
		5	पटेशर	घोरी क0न0-1	पठारी	13.00	14300	
		6	पटेशर	घोरी क0न0-4	पठारी	20.00	22000	
		7	पटेशर	दुपलीगोखर क0न0-4	पठारी	20.00	22000	
		8	लातमंज	करनपुर क0न0-4	पठारी	20.00	22000	
		9	लातमंज	लहसमंज क0न0-1	पठारी	40.00	44000	
		10	लातमंज	जेकर क0न0-1	पठारी	20.00	22000	
		11	लातमंज	जेकर क0न0-2	पठारी	40.00	44000	
		12	लातमंज	बहुली क0न0-5	पठारी	40.00	44000	
		13	दुमण्डमंज	सोनमंज क0न0-9	पठारी	20.00	22000	
		14	दुमण्डमंज	कटरा क0न0-2	पठारी	40.00	44000	
		15	दुमण्डमंज	नजाही क0न0-6	पठारी	20.00	22000	
		16	मडिहान	संरसा क0न0-2	पठारी	40.00	44000	
		17	मडिहान	बदरी क0न0-4	पठारी	40.00	44000	
		18	मडिहान	बेला क0न0-4	पठारी	40.00	44000	
		19	मडिहान	बाईराम क0न0-2	पठारी	40.00	44000	
		20	विण्डमफल	दाही क0न0-1	पठारी	20.00	22000	
		21	विण्डमफल	दाही क0न0-6	पठारी	20.00	22000	
		22	विण्डमफल	पदरी क0न0-2	पठारी	20.00	22000	
		23	विण्डमफल	नकरनात क0न0-3	पठारी	20.00	22000	
		24	सुकुत	जंगल महेल क0न0-2	पठारी	40.00	44000	
		25	सुकुत	खोचडीह क0न0-4	पठारी	40.00	44000	
		26	धुमार	सकोरागड क0न0-5	पठारी	40.00	44000	
		27	धुमार	खोचडीह क0न0-1	पठारी	20.00	22000	
		28	धुमार	नेही क0न0-2	पठारी	20.00	22000	
		1	गौरजापुर	मगदेवर क0न0-2	पठारी	20.00	22000	
		9	गौरजापुर	बरकला क0न0-2 पैस-1	पठारी	20.00	22000	
		11	पटेशर	घोरी क0न0-5 नयागांव पैस-1	पठारी	20.00	22000	
		22	लातमंज	अकोई क0न0-2 देवरी दुवार जार पैस-1	पठारी	20.00	22000	
		27	लातमंज	मिर्जापुर क0न0-3, बहवा	पठारी	20.00	22000	
		32	दुमण्डमंज	कटरा क0न0-1 पैस-1	पठारी	20.00	22000	

352

क्र.सं०	प्रभाग का नाम	क्र.सं०	रेंज का नाम	घयनित क्षेत्र/स्थल का नाम	भूमि का प्रकार (सानान्य, जसर, बीहड़, पठारी/खोला* / खापर / ऊंकरीली व पथरीली) आदि	प्रस्तावित वृक्षरोपण का विवरण		
						आवधिक लक्ष्य		वित्तीय लक्ष्य
						भौतिक लक्ष्य (बनाक वृक्षरोपण)	क्षेत्र हे०	
1	2	3	4	5	6	7	8	9
		35	दुधरुद्रगंज	सोनगढ़ा क०न०-०, सोनगढ़ा पैच-१	पठारी	20.00	22000	
		45	विण्दमफल	दाती क०न०-१, सुवेकार	पठारी	20.00	22000	
		46	विण्दमफल	दाती क०न०-५ गौराकजा	पठारी	20.00	22000	
		51	गडिहान	सरसो क०न०-३, ताला नुगीटी पैच-१	पठारी	20.00	22000	
		60	गडिहान	ददरी क०न०-५, दाती काईतरवा	पठारी	20.00	22000	
		63	मुनार	कन्ठोरागड क०न०-५, सुरदुशिया पैच-२	पठारी	20.00	22000	
		70	मुनार	मन्डरमास क०न०-२ पैच-२	पठारी	20.00	22000	
		73	सुकृत	खौराडीह क०न०-४	पठारी	20.00	22000	
		74	सुकृत	खौराडीह क०न०-५ पैच-१	पठारी	20.00	22000	
				योग-मिर्जापुर		1093.00	1202300	200.02
58	औबरा	1	औबरा	अमरसोता-२	पठारी	10.00	11000	86.01
		2	औबरा	बकिया-३	पठारी	10.00	11000	
		4	औबरा	सागरदह-६	पठारी	15.00	16500	
		6	औबरा	सागरदह-६	पठारी	10.00	11000	
		7	औबरा	बकिया-२	पठारी	15.00	16500	
		8	औबरा	बकिया-४	पठारी	10.00	11000	
		9	जुगैल	जुगैल-४	पठारी	10.00	11000	
		10	जुगैल	कनुहार-३	पठारी	10.00	11000	
		11	जुगैल	कनुहार-१	पठारी	15.00	16500	
		12	जुगैल	बेलगढी-५	पठारी	15.00	16500	
		14	जुगैल	परीला-५	पठारी	5.00	5500	
		15	जुगैल	सेमिया खण्ड-ब	पठारी	10.00	11000	
		16	जुगैल	सेमिया खण्ड	पठारी	10.00	11000	
		19	डाला	सकला-२अ	पठारी	10.00	11000	
		20	डाला	सकला-२ब	पठारी	15.00	16500	
		21	डाला	सकला-२	पठारी	15.00	16500	
		22	डाला	डाला-४	पठारी	15.00	16500	
		23	कोन	भाईधिया-४	पठारी	10.00	11000	
		26	कोन	बागेसोती-१० अ	पठारी	10.00	11000	
		27	कोन	बागेसोती-१० ब	पठारी	10.00	11000	
		28	कोन	हटी-४ अ	पठारी	10.00	11000	
		29	कोन	हटी-४ ब	पठारी	10.00	11000	
		30	तारिया	पूर्व ससनई-४ अ	पठारी	20.00	22000	
		1	औबरा	परसोई-६ अ	पठारी	10.00	11000	
		2	औबरा	परसोई-६ ब	पठारी	10.00	11000	
		3	औबरा	सागरदह-६अ	पठारी	10.00	11000	
		4	औबरा	सागरदह-१	पठारी	10.00	11000	
		5	औबरा	बकिया-३	पठारी	10.00	11000	
		6	जुगैल	सेमिया खण्ड अ	पठारी	10.00	11000	
		7	जुगैल	बेलगढी-५अ	पठारी	12.00	13200	
		8	जुगैल	बेलगढी-५ब	पठारी	10.00	11000	
		9	जुगैल	पडगदी खण्ड-ब	पठारी	10.00	11000	
		10	जुगैल	परसोई-६अ	पठारी	8.00	8800	
		11	डाला	कोटा-५अ	पठारी	10.00	11000	

353

क्र०सं०	प्रभाग का नाम	क्र०सं०	रेज का नाम	संगठित क्षेत्र/स्थल का नाम	भूमि का प्रकार (सामान्य, ऊसर, पीछड़, पठारी/खोला*/खादर / कंकरीली व पथरीली) आदि	प्रस्तावित वृक्षारोपण का विवरण		
						अनदित लक्ष्य		वित्तीय लक्ष्य
						भौतिक लक्ष्य (ब्लॉक वृक्षारोपण)	हे० में संश्लिप्त पौधों की संख्या	
1	2	3	4	5	6	7	8	9
		12	डाला	पुरुषा-10	पठारी	10.00	11000	
		13	डाला	पठारपानी-1	पठारी	10.00	11000	
		14	डाला	दुधपानी-11	पठारी	10.00	11000	
		15	डाला	गुरमुख-53	पठारी	10.00	11000	
		16	कोन	पाण्डुवट्टान-8	पठारी	10.00	11000	
		17	कोन	दक्षिणी सरैया-8	पठारी	10.00	11000	
		18	कोन	बागेसोली-11	पठारी	10.00	11000	
		19	कोन	दक्षिणी सरैया-9	पठारी	10.00	11000	
		20	कोन	माईझिया-15	पठारी	10.00	11000	
				योग-औबत्त		470.00	517000	86.01
59	रेनूकट	1	म्योरपुर	खाटावरन क०न० 3 व 4	पठारी	15.00	16500	93.70
		2	म्योरपुर	खाटावरन क०न० 7 व 8	पठारी	15.00	16500	
		5	म्योरपुर	नीरहा 2	पठारी	15.00	16500	
		7	म्योरपुर	बगइनार 3.4 (द्वितीय)	पठारी	15.00	16500	
		8	म्योरपुर	बगइनार 4.5	पठारी	15.00	16500	
		9	अनपठ	विद्यहवा क०न० 8 (प्रथम)	पठारी	20.00	22000	
		11	अनपठ	विद्यहवा क०न० 8 (द्वितीय)	पठारी	10.00	11000	
		12	पिपरी	बेनादह द० क०न० 10	पठारी	7.00	7700	
		13	पिपरी	अंसनहर क०न० 4 (प्रथम)	पठारी	10.00	11000	
		14	पिपरी	अंसनहर क०न० 4 (द्वितीय)	पठारी	10.00	11000	
		15	पिपरी	अंसनहर क०न० 3	पठारी	10.00	11000	
		17	बमनी	बकदहिया क०सं० 3	पठारी	20.00	22000	
		19	बमनी	बमनी क०सं० 1	पठारी	20.00	22000	
		20	बमनी	बमनी क०सं० 3	पठारी	10.00	11000	
		21	बमनी	बजिया क०सं० 1	पठारी	10.00	11000	
		23	बघाडू	बुगवार ब्लॉक	पठारी	10.00	11000	
		24	बघाडू	बंगपुरा क०सं० 2	पठारी	15.00	16500	
		25	बघाडू	र० क०सं० 2	पठारी	15.00	16500	
		23	विण्डमगज	हरनाकछार पूर्वी क०सं० 3	पठारी	15.00	16500	
		24	विण्डमगज	हरनाकछार पूर्वी क०सं० 4	पठारी	10.00	11000	
		26	विण्डमगज	हरनाकछार पश्चिमी क०सं० 8	पठारी	15.00	16500	
		31	दुर्दा	धरतीडीह क०सं० 2	पठारी	10.00	11000	
		32	दुर्दा	बहेरखोल पूर्वी क०सं० 2	पठारी	10.00	11000	
		33	दुर्दा	मजौली क०सं० 2	पठारी	10.00	11000	
		1	बघाडू	देवपुरा क०न० 2	पठारी भूमि	10.00	11000	
		2	बघाडू	बघाडू क०न० 1	पठारी भूमि	10.00	11000	
		5	बमनी	बनवर बन ब्लॉक	पठारी भूमि	20.00	22000	
		7	बमनी	बकबगदरी बमनी बन ब्लॉक	पठारी भूमि	10.00	11000	
		14	म्योरपुर	धेरी बन ब्लॉक प्रथम	पठारी भूमि	15.00	16500	
		15	म्योरपुर	धेरी बन ब्लॉक द्वितीय	पठारी भूमि	15.00	16500	
		21	विण्डमगज	हरनाकछार पूर्वी क०न० 16 व 17	पठारी भूमि	15.00	16500	
		22	विण्डमगज	गुड्डावट्टान बन ब्लॉक क०सं० 1	पठारी भूमि	15.00	16500	
		25	विण्डमगज	मूलरिया क०न० 3 व 4	पठारी भूमि	10.00	11000	
		29	दुर्दा	बहेरखोल पूर्वी क०न० 1	पठारी भूमि	10.00	11000	

354

क्र०सं०	प्रभाग का नाम	क्र०सं०	रेल का नाम	चयनित क्षेत्र/स्थल का नाम	भूमि का प्रकार (सामान्य, कंभर, बीडड़, पठारी/खोला* / खादर / कंकरीली व फथरीली) आदि	प्रस्तावित वृक्षारोपण का विवरण		
						आवृत्तित लक्ष्य		वित्तीय लक्ष्य
						भौतिक लक्ष्य (ब्लॉक वृक्षारोपण)	क्षेत्र हे०	
1	2	3	4	5	6	7	8	9
		30	दुदही	बहेरकोल पूर्वी क.नं. 16	पठारी भूमि	10.00	11000	
		31	दुदही	बहेरकोल 40 क.नं. 7	पठारी भूमि	10.00	11000	
		32	दुदही	हाथीनाला पूर्वी क.नं. 3 प्रथम	पठारी भूमि	10.00	11000	
		33	दुदही	हाथीनाला पूर्वी क.नं. 3 द्वितीय	पठारी भूमि	10.00	11000	
		49	अनपरा	जोगेन्द्रा क०न० 5 (प्रथम)	पठारी भूमि	10.00	11000	
		52	अनपरा	विद्युतवा क०न० 1	पठारी भूमि	10.00	11000	
		53	अनपरा	लाहोर क०न० 2 (प्रथम)	पठारी भूमि	10.00	11000	
				योग-रैनुकूट		512.00	563200	93.70
60	सोनमढ़	1	पटना	पटना क०न०-7	पठारी	16.00	17600	56.91
		2	पटना	पटना क०न०-7	पठारी	15.00	16500	
		3	शमगढ़	शमगढ़ क०न०-5	पठारी	30.00	33000	
		4	शमगढ़	शमगढ़ क०न०-5	पठारी	30.00	33000	
		6	सांची	सुअरसोत क०न०-4	पठारी	20.00	22000	
		1	सांची	देवरी क०न०-1 विठिया गाँव रो०-2021 प्रथम	पठारी	10.00	11000	
		2	सांची	देवरी क०न०-1 विठिया गाँव रो०-2021 द्वितीय	पठारी	10.00	11000	
		3	सांची	सुअरसोत क०न०-5 सुअरसोत रो०-2021 द्वितीय	पठारी	20.00	22000	
		4	सांची	देवरी क०न०-1 खेरिया रो०-2021	पठारी	20.00	22000	
		23	सांची	देवरी क०न०-1 देवरी रो०-2021	पठारी	25.00	27500	
		24	पटना	वीरा क०न०-5 मजुखेरिया रो०-2021 प्रथम	पठारी	25.00	27500	
		34	पुर्क	मऊ क०न०-3 B, नैयदवा रो०-2021	पठारी	15.00	16500	
		35	पुर्क	मऊ क०न०-5 खेदई रो०-2021	पठारी	20.00	22000	
		36	पुर्क	मऊ क०न०-8 नरैला रो०-2021	पठारी	15.00	16500	
		40	शमगढ़	वीरा क०न०-2 धनीश रो०-2021	पठारी	16.00	17600	
		41	शमगढ़	वीरा क०न०-6 विचलिक रो०-2021	पठारी	12.00	13200	
		42	शमगढ़	वीरा क०न०-8 बडैला रो०-2021	पठारी	12.00	13200	
				योग-सोनमढ़		311.00	342100	56.91
61	गोरखपुर	1	तिलकोनिया	शमगढ़ क०न०-7 भाग-1	सामान्य	4.00	4400	163.80
		2	तिलकोनिया	शमगढ़ क०न०-7 भाग-2	सामान्य	4.00	4400	
		3	तिलकोनिया	तिलकोनिया क०न०-3 प्रथम पैच	सामान्य	4.00	4400	
		4	तिलकोनिया	तिलकोनिया क०न०-3 द्वितीय पैच	सामान्य	4.00	4400	
		5	तिलकोनिया	तिलकोनिया क०न०-4	सामान्य	4.00	4400	
		6	तिलकोनिया	शमगढ़ क०न०-4 भाग-1	सामान्य	4.00	4400	
		7	तिलकोनिया	शमगढ़ क०न०-4 भाग-2	सामान्य	4.00	4400	
		8	तिलकोनिया	शमगढ़ क०न०-4 भाग-3	सामान्य	4.00	4400	
		9	तिलकोनिया	शमगढ़ क०न०-4 भाग-4	सामान्य	4.00	4400	
		14	गोरखपुर	पाइर-1	सामान्य	5.00	5500	
		15	गोरखपुर	शमगढ़-2	सामान्य	5.00	5500	
		23	कैमियरमंज	भारीवैसी क०-3, भाग-1	सामान्य	10.00	11000	
		24	कैमियरमंज	भारीवैसी क०-3, भाग-2	सामान्य	5.00	5500	
		25	कैमियरमंज	भारीवैसी क०-5, भाग-1	सामान्य	8.00	8800	
		26	कैमियरमंज	भारीवैसी क०-2, भाग-2	सामान्य	7.00	7700	
		27	कैमियरमंज	भारीवैसी क०-2, भाग-1	सामान्य	10.00	11000	
		28	कैमियरमंज	भारीवैसी क०-2, भाग-2	सामान्य	5.00	5500	
		29	कैमियरमंज	भारीवैसी क०-1	सामान्य	15.00	16500	
		30	कैमियरमंज	भारीवैसी क०-2	सामान्य	5.00	5500	
		31	कैमियरमंज	अलीगढ़ क०-2बी	सामान्य	8.00	8800	

355

क्र.सं०	प्रभाग का नाम	क्र.सं०	रेज का नाम	अपनित क्षेत्र/स्थल का नाम	भूमि का प्रकार (साधारण, फसल, शीतल, पहाड़ी/खोला*/खापर/कंकरीली व पथरीली) आदि	प्रस्तावित वृक्षारोपण का विवरण		
						अवर्धित लक्ष्य		वित्तीय लक्ष्य
						भौतिक लक्ष्य (रु० लाख वृक्षारोपण)	क्षेत्र हे०	
1	2	3	4	5	6	7	8	9
		32	कैम्पियरगंज	अलीगढ़ क०-3ए	साधारण	7.00	7700	
		33	कैम्पियरगंज	अलीगढ़ क०-3	साधारण	8.00	8800	
		34	कैम्पियरगंज	अलीगढ़ क०-2बी	साधारण	7.00	7700	
		38	बाकी	उत्तर बाकी क०-1	साधारण	10.00	11000	
		39	बाकी	उत्तर बाकी क०-2	साधारण	10.00	11000	
		40	बाकी	दक्षिण बाकी क०-1	साधारण	10.00	11000	
		41	बाकी	दक्षिण बाकी क०-2	साधारण	10.00	11000	
		42	बाकी	भौलपुर क०-1	साधारण	10.00	11000	
		43	बाकी	भौलपुर क०-2	साधारण	10.00	11000	
		44	बाकी	भौलपुर क०-3बी	साधारण	10.00	11000	
		45	बाकी	भौलपुर क०-4	साधारण	5.00	5500	
		52	बाकी	उत्तर बाकी क०-1 भाग-2	साधारण	5.00	5500	
		53	करेन्दा	प०ले०क०-1	साधारण	9.00	9900	
		54	करेन्दा	प०ले०क०-2	साधारण	10.00	11000	
		55	करेन्दा	प०ले०क०-3	साधारण	10.00	11000	
		61	करेन्दा	प०ले०क०-8ए	साधारण	10.00	11000	
		62	करेन्दा	प०ले०क०-10	साधारण	10.00	11000	
		65	करेन्दा	प०ले०क०-13	साधारण	10.00	11000	
		66	करेन्दा	प०ले०क०-14	साधारण	10.00	11000	
		67	करेन्दा	प०ले०क०-12	साधारण	10.00	11000	
		1	तिलकोनिया	रामगढ़ क०-8	साधारण	8.00	8800	
		2	तिलकोनिया	तिलकोनिया क०-3 II पैरा	साधारण	8.00	8800	
		3	तिलकोनिया	रामगढ़ क०-2 I	साधारण	8.00	8800	
		4	तिलकोनिया	रामगढ़ क०-8	साधारण	8.00	8800	
		5	तिलकोनिया	रामगढ़ क०-2 II	साधारण	10.00	11000	
		6	तिलकोनिया	रामगढ़ क०-2 III पैरा	साधारण	10.00	11000	
		7	गौरखपुर	रायगंज-2	साधारण	5.00	5500	
		8	बाकी	दौलतपुर क०-3ए भाग-1	साधारण	10.00	11000	
		9	बाकी	दौलतपुर क०-3ए भाग-2	साधारण	8.00	8800	
		10	बाकी	दौलतपुर क०-3ए भाग-3	साधारण	8.00	8800	
		11	बाकी	दौलतपुर क०-3ए भाग-4	साधारण	8.00	8800	
		12	बाकी	दक्षिण बाकी क०-1 2 भाग-1	साधारण	8.00	8800	
		13	बाकी	दक्षिण बाकी क०-1 2 भाग-2	साधारण	8.00	8800	
		14	बाकी	दक्षिण बाकी क०-1 2 भाग-3	साधारण	8.00	8800	
		15	बाकी	दक्षिण बाकी क०-1 2 भाग-4	साधारण	8.00	8800	
		16	बाकी	श्रीलतपुर क०-2 भाग-1	साधारण	10.00	11000	
		19	बाकी	चन्दनवाणी क०-1बी भाग-1	साधारण	9.00	9900	
		20	बाकी	चन्दनवाणी क०-1बी भाग-2	साधारण	8.00	8800	
		26	करेन्दा	पश्चिमी लेहड़ा क०-13	साधारण	20.00	22000	
		27	करेन्दा	पश्चिमी लेहड़ा क०-14	साधारण	20.00	22000	
		28	करेन्दा	पश्चिमी लेहड़ा क०-3	साधारण	10.00	11000	
		29	करेन्दा	पश्चिमी लेहड़ा क०-4	साधारण	20.00	22000	
		30	करेन्दा	पश्चिमी लेहड़ा क०-2	साधारण	20.00	22000	
		31	करेन्दा	पश्चिमी लेहड़ा क०-1	साधारण	10.00	11000	
		34	करेन्दा	पश्चिमी लेहड़ा क०-8	साधारण	10.00	11000	

356

क्र०सं०	प्रभाग का नाम	क्र०सं०	रेज का नाम	व्यवस्थित क्षेत्र/स्थल का नाम	भूमि का प्रकार (सामान्य, ऊसर, बीहड़, पठारी/खोला* / खादर / कंकरीली व पथरीली) आदि	प्रस्तावित वृक्षारोपण का विवरण		
						आवृत्त लक्ष्य		वित्तीय लक्ष्य
						बीहड़ हेतु	हेतु में रोपित घीबों की संख्या	
1	2	3	4	5	6	7	8	9
		35	कैम्पियरगंज	नारीबन्ना क०न०-2 भाग-3	सामान्य	10.00	11000	
		36	कैम्पियरगंज	नारीबन्ना क०न०-2 भाग-4	सामान्य	10.00	11000	
		37	कैम्पियरगंज	नारीबन्ना क०न०-5	सामान्य	10.00	11000	
		38	कैम्पियरगंज	नारीबन्ना क०न०-2	सामान्य	10.00	11000	
				योग-गोरखपुर		600.00	660000	163.80
62	आगरा	1	दिवाट	रहा	बीहड़	10.00	11000	100.45
		2	दिवाट	मानिकपुर	बीहड़	10.00	11000	
		3	दिवाट	नगलाभरी	बीहड़	10.00	11000	
		4	फतेहाबाद	ननरीली	बीहड़	20.00	22000	
		5	फतेहाबाद	रहेईखान	बीहड़	10.00	11000	
		6	फतेहाबाद	मनीलकला	बीहड़	20.00	22000	
		7	फतेहाबाद	भरापुर	बीहड़	10.00	11000	
		8	फतेहाबाद	दिगायपुर	बीहड़	10.00	11000	
		9	फतेहाबाद	रिहावली	बीहड़	10.00	11000	
		10	फतेहाबाद	खंडेर	बीहड़	10.00	11000	
		11	फतेहाबाद	मनीलाखुर्द	बीहड़	10.00	11000	
		12	जैतपुर	खिलावली	बीहड़	40.00	44000	
		13	जैतपुर	नरगवां	बीहड़	20.00	22000	
		14	जैतपुर	भारना	बीहड़	20.00	22000	
		15	जैतपुर	चौराना बीहड़	बीहड़	20.00	22000	
		16	जैतपुर	कचौरा	बीहड़	20.00	22000	
		17	जैतपुर	नीनेरा	बीहड़	20.00	22000	
		18	बाहरेज	रिहावली	बीहड़	20.00	22000	
		19	बाहरेज	रुट	बीहड़	20.00	22000	
		20	बाहरेज	बटेसर	बीहड़	20.00	22000	
		21	बाहरेज	बिक्रमपुर	बीहड़	20.00	22000	
		22	बाहरेज	सुनसार	बीहड़	20.00	22000	
		23	बाहरेज	फरेरा	बीहड़	20.00	22000	
		1	बाह	बटेसर वन ब्लॉक भाग-2	बीहड़	10.00	11000	
		2	बाह	बटेसर वन ब्लॉक भाग-3	बीहड़	10.00	11000	
		3	बाह	फरेरा वन ब्लॉक भाग-1	बीहड़	10.00	11000	
		4	बाह	फरेरा वन ब्लॉक भाग-2	बीहड़	10.00	11000	
		15	जैतपुर	खिलावली वन ब्लॉक भाग-2	बीहड़	10.00	11000	
		16	जैतपुर	खिलावली वन ब्लॉक भाग-3	बीहड़	10.00	11000	
		17	जैतपुर	बड़ागाँव वन ब्लॉक भाग-2	बीहड़	10.00	11000	
		18	जैतपुर	बड़ागाँव वन ब्लॉक भाग-3	बीहड़	10.00	11000	
		28	फतेहाबाद	रिहावली वन ब्लॉक भाग-1	बीहड़ (नलुई)	10.00	11000	
		29	फतेहाबाद	भरापुर वन ब्लॉक	बीहड़ (कंकरीली)	10.00	11000	
				योग-आगरा		490.00	539000	100.45
63	फिरोजाबाद	1	फिरोजाबाद	सन्तवार वन ब्लॉक	बीहड़	20.00	22000	227.14
		2	फिरोजाबाद	बसई मौहम्मदपुर वन ब्लॉक	बीहड़	20.00	22000	
		3	फिरोजाबाद	गडुआ वन ब्लॉक	बीहड़	20.00	22000	
		4	फिरोजाबाद	गुवाऊ वन ब्लॉक	बीहड़	20.00	22000	
		5	फिरोजाबाद	फारौल नगरिया वन ब्लॉक	बीहड़	20.00	22000	
		6	फिरोजाबाद	जलातपुर वन ब्लॉक	बीहड़	20.00	22000	
		7	फिरोजाबाद	शकरपुर वन ब्लॉक	बीहड़	20.00	22000	
		8	फिरोजाबाद	शकरपुर वन ब्लॉक	बीहड़	20.00	22000	
		9	फिरोजाबाद	मिलुआ वन ब्लॉक	बीहड़	20.00	22000	
		12	दुइला	निशामतपुर वन ब्लॉक	बीहड़	10.00	11000	

357

क्र०सं०	प्रभाग का नाम	क्र०सं०	रेज का नाम	संयोजित क्षेत्र/स्थल का नाम	भूमि का प्रकार (सामान्य, कसर, बीहड़, पठारी/खोला*/खामर / कंकरीली व पथरीली) आदि	प्रस्तावित वृक्षारोपण का विवरण		
						आवृत्तित लक्ष्य		वित्तीय लक्ष्य
						भौतिक लक्ष्य (प्रत्येक वृक्षारोपण)	₹0 में सेवित पौधों की संख्या	
1	2	3	4	5	6	7	8	9
		13	दूधला	धीरपुर वन ब्लॉक	बीहड़	40.00	44000	
		15	शिकोहाबाद	शेखपुर गढी वन ब्लॉक	बीहड़	20.00	22000	
		17	दूधला	खाण्डे नगला सिधो वन ब्लॉक	बीहड़	20.00	22000	
		18	शिकोहाबाद	असाठवली वन ब्लॉक	बीहड़	10.00	11000	
		20	शिकोहाबाद	महजानपुर वन ब्लॉक	बीहड़	30.00	33000	
		21	शिरसागंज	पुनिसा वन ब्लॉक	बीहड़	30.00	33000	
		21	शिरसागंज	उरावर वन ब्लॉक	बीहड़	30.00	33000	
		22	शिरसागंज	परिकर वन ब्लॉक	बीहड़	30.00	33000	
		23	शिरसागंज	स्वकणपुर वन ब्लॉक	बीहड़	30.00	33000	
		24	शिकोहाबाद	रपडी वन ब्लॉक	बीहड़	30.00	33000	
		26	शिकोहाबाद	समूहा वन ब्लॉक	बीहड़	30.00	33000	
		27	शिरसागंज	गोहम्बरपुर नादई वन ब्लॉक	बीहड़	20.00	22000	
		28	शिरसागंज	उरावर वन ब्लॉक	बीहड़	10.00	11000	
		29	नारखी	बलीपुर ठपरा लैंड बैंक भूमि	कसर	5.00	10000	
		30	जसराणा	मिलवारा लैंड बैंक भूमि	कसर	5.00	10000	
		31	नारखी	खैरागढ़ लैंड बैंक भूमि	कसर	5.00	10000	
		32	जसराणा	देवरी करीदपुर लैंड बैंक भूमि	कसर	10.00	20000	
		34	जसराणा	खेरीएम लैंड बैंक भूमि	कसर	15.00	30000	
		35	जसराणा	गदनापुर लैंड बैंक भूमि	कसर	10.00	20000	
		37	जसराणा	नहर कागपुर गांव मील 15 से 17 तक	कसर	5.00	10000	
		39	जसराणा	खडीत लैंड बैंक भूमि	कसर	10.00	20000	
		41	जसराणा	नहर इटावा गांव मील 15 से 28 तक	कसर	15.00	30000	
		43	जसराणा	काला लैंड बैंक भूमि	कसर	10.00	20000	
		44	जसराणा	नगला गोसा लैंड बैंक भूमि	कसर	15.00	30000	
		45	जसराणा	करीवा बहत लैंड बैंक भूमि	कसर	5.00	10000	
		46	जसराणा	फुशियारी पीमरी लैंड बैंक भूमि	कसर	5.00	10000	
		48	जसराणा	नहर भोगनीपुर गांव मील 08 से 12 तक	कसर	5.00	10000	
		50	जसराणा	फाइन लैंड बैंक भूमि	कसर	6.00	12000	
		51	जसराणा	टाका लैंड बैंक भूमि	कसर	4.00	8000	
		52	जसराणा	मुहम्बरपुर लैंड बैंक भूमि	कसर	10.00	20000	
		53	जसराणा	फतेहपुर पार्ट लैंड बैंक भूमि	कसर	15.00	30000	
		54	जसराणा	पगई लैंड बैंक भूमि	कसर	5.00	10000	
		55	जसराणा	कोडर लैंड बैंक भूमि	कसर	5.00	10000	
		56	जसराणा	महीपुर लैंड बैंक भूमि	कसर	5.00	10000	
		57	जसराणा	सिकपुर लैंड बैंक भूमि	कसर	3.00	6000	
		58	जसराणा	आलागपुर पिलखर लैंड बैंक भूमि	कसर	3.00	6000	
		59	जसराणा	पिलखर लैंड बैंक भूमि	कसर	3.00	6000	
		60	जसराणा	ईशु लैंड बैंक भूमि	कसर	8.00	16000	
		61	जसराणा	सुनाव लैंड बैंक भूमि	कसर	3.00	6000	
		62	जसराणा	मुस्ताफाबाद लैंड बैंक भूमि	कसर	5.00	10000	
		1	फिरोजाबाद	बसाई मुहम्मदपुर वन ब्लॉक	बीहड़	10.00	11000	
		3	फिरोजाबाद	पैमपुर आतादीपुर	बीहड़	10.00	11000	
		4	फिरोजाबाद	शकरपुर वन ब्लॉक	बीहड़	10.00	11000	
		5	दूधला	न्यामनपुर वन ब्लॉक	बीहड़	10.00	11000	
		6	दूधला	धीरपुर वन ब्लॉक मंगल	बीहड़	10.00	11000	
		7	दूधला	धीरपुर वन ब्लॉक पश्चिम	बीहड़	10.00	11000	
		10	शिरसागंज	उरावर वन ब्लॉक	बीहड़	20.00	22000	
		11	शिरसागंज	गोहम्बरपुर नादई वन ब्लॉक	बीहड़	20.00	22000	
				बोग-फिरोजाबाद		815.00	1072000	227.14

358

क्र०सं०	प्रभाग का नाम	क्र०सं०	रेज का नाम	संयमित क्षेत्र/स्थल का नाम	भूमि का प्रकार (सामान्य, ऊसर, बीहड़, पटारी/खोला*/खादर /कंकरीली व पथरीली) आदि	प्रस्तावित वृक्षारोपण का विवरण		
						आवृत्तित लक्ष्य		वित्तीय लक्ष्य
						भौतिक लक्ष्य (ब्लाक वृक्षारोपण)	क्षेत्र हेतु	
1	2	3	4	5	6	7	8	9
64	मधुपुरा	2	मधुपुरा	एल०ए०सी०मील-३० से ३२ तक	ऊसर	2.50	5000	14.28
		3	मधुपुरा	एल०ए०सी०मील-३७ से ३८ तक	ऊसर	6.00	12000	
		5	मधुपुरा	कुएकन्दा वन ब्लाक	सामान्य	5.00	5500	
		8	कोरी	गैरलगर वन ब्लाक	सामान्य	5.00	5500	
		10	कोरी	अपर आगरा नहर मील-६५	सामान्य	5.00	5500	
		13	गोखर्वा	अगरवाला वन ब्लाक गाटा संख्या-५ (प्रथम)	सामान्य	6.00	6600	
		14	गोखर्वा	अगरवाला वन ब्लाक गाटा संख्या-५ (द्वितीय)	ऊसर	5.50	11000	
		15	गोट	बरीठ खादर वन ब्लाक	सामान्य	5.00	5500	
				योग-मधुपुरा		40.00	56600	14.28
65	मैनपुरी	5	करहल	पहाड़पुर वन ब्लाक	ऊसर	10.00	20000	56.9400
		7	करहल	अम्बुल नवीपुर वन ब्लाक	ऊसर	10.00	20000	
		8	करहल	विन्धुआ वन ब्लाक	ऊसर	10.00	20000	
		9	करहल	गडिया अलमगौरपुर वन ब्लाक	ऊसर	10.00	20000	
		10	करहल	निटावली वन ब्लाक	ऊसर	5.00	10000	
		12	करहल	जगन्नाथपुर वन ब्लाक	ऊसर	10.00	20000	
		14	मैनपुरी	बदनपुर वन ब्लाक	ऊसर	10.00	20000	
		21	किशनी	समान वन ब्लाक प्रथम	ऊसर	6.00	12000	
		23	किशनी	समान वन ब्लाक तृतीय	ऊसर	10.00	20000	
		24	किशनी	समान वन ब्लाक चतुर्थ	ऊसर	10.00	20000	
		26	किशनी	चौराईपुर वन ब्लाक प्रथम	ऊसर	10.00	20000	
		27	किशनी	चौराईपुर वन ब्लाक द्वितीय	ऊसर	10.00	20000	
						योग-मैनपुरी		
66	हाथरस	1	हाथरस	सुसानत वन ब्लाक	ऊसर	10.00	20000	12.83
		2	हाथरस	स्ट्रॉवरी वन ब्लाक	ऊसर	5.00	10000	
		4	सिकन्दासऊ	नगला कांच वन भूमि	ऊसर	5.00	10000	
		5	सिकन्दासऊ	टटी इण्डिया वन भूमि	ऊसर	5.00	10000	
						योग-हाथरस		
67	कासगंज	1	कासगंज	नहर फर्कखाबाद बांध मील 16 से 19	सामान्य	10.00	11000	23.21
		3	कासगंज	जमालपुर-नौली मार्ग किमी० 1 से 8	सामान्य	5.00	5500	
		6	कासगंज	उट्टैर पुरवा भाग-2	सामान्य	10.00	11000	
		7	कासगंज	कासगंज-गढी डोलना मार्ग किमी० 1 से 14	सामान्य	10.00	11000	
		18	पटियाली	अलीपुर चकरी भाग-1	सामान्य	10.00	11000	
		19	पटियाली	अलीपुर चकरी भाग-2	सामान्य	10.00	11000	
		20	पटियाली	अलीपुर चकरी भाग-3	सामान्य	10.00	11000	
		14	कासगंज	नहर फर्कखाबाद बांध किमी० 01 से 05 एल०बी०	सामान्य	10.00	11000	
		22	पटियाली	नहर फर्कखाबाद बांध	सामान्य	10.00	11000	
						योग-कासगंज		
68	काशी वन्यजीव	1	नौगड़	कसियाडौर प्रथम	पटारी कंकरीली व	20.00	22000	116.21
		2	नौगड़	कसियाडौर द्वितीय	पटारी कंकरीली व	20.00	22000	
		3	नौगड़	कसियाडौर तृतीय	पटारी कंकरीली व	20.00	22000	
		4	नौगड़	सैगरसाधोपुर संजवनी	पटारी कंकरीली व	20.00	22000	
		6	नौगड़	देउरीछुई रोपवनी	पटारी कंकरीली व	20.00	22000	

359

क्र०सं०	प्रभाग का नाम	क्र०सं०	रैंज का नाम	अयुक्त क्षेत्र/सबल का नाम	भूमि का प्रकार (सामान्य, ऊसर, बीड़ड़, पठारी/बोला*/आदर /कंकरीली व पथरीली) आदि	प्रस्तावित वृक्षारोपण का विवरण		
						आवृत्तित लक्ष्य		वित्तीय लक्ष्य
						भौतिक लक्ष्य (व्हाक वृक्षारोपण)	हे० में रोपित वृक्षों की संख्या	
1	2	3	4	5	6	7	8	9
		9	नीगड़	नीगड़ रोपवनी	पठारी कंकरीली व	20.00	22000	
		12	चन्द्रप्रभा	सानगाड़ी रोपवनी	पठारी	15.00	16500	
		13	चन्द्रप्रभा	वेन रोपवनी	पठारी	15.00	16500	
		14	चन्द्रप्रभा	धमीना पहाड़ी	पठारी	12.00	13200	
		15	जयमोहनी	तेन्दुआ रोपवनी	पठारी कंकरीली व	20.00	22000	
		13	जयमोहनी	समलोटवा रोपवनी	पठारी कंकरीली व	10.00	11000	
		14	मझगाई	गिधुनिया रोपवनी	पठारी कंकरीली व	10.00	11000	
		15	मझगाई	लहसिया रोपवनी	पठारी कंकरीली व	10.00	11000	
		16	मझगाई	सौरपहा रोपवनी	पठारी कंकरीली व	10.00	11000	
		17	मझगाई	तिम्बरनिया रोपवनी	पठारी कंकरीली व	10.00	11000	
		19	मझगाई	गजलका रोपवनी	पठारी कंकरीली व	10.00	11000	
		20	मझगाई	समलोट नाला	पठारी कंकरीली व	3.00	3300	
		21	मझगाई	पञ्जरिका रोपवनी	पठारी कंकरीली व	10.00	11000	
		22	मझगाई	गिधुनिया नाला रोपवनी	पठारी कंकरीली व	10.00	11000	
		23	मझगाई	महजरिया रोपवनी	पठारी कंकरीली व	10.00	11000	
		24	चक्रिया	दिरेठू द्वितीय	पठारी कंकरीली व	10.00	11000	
		25	चक्रिया	कोठिया रोपवनी	पठारी कंकरीली व	10.00	11000	
		27	चक्रिया	गिधुनिया अ रोपवनी	पठारी कंकरीली व	10.00	11000	
		28	चक्रिया	गिधुनिया ब रोपवनी	पठारी कंकरीली व	10.00	11000	
		30	चक्रिया	गिधुनिया रोपवनी	पठारी कंकरीली व	10.00	11000	
		31	चक्रिया	सुलतानपुर रोपवनी	पठारी कंकरीली व	10.00	11000	
		1	नीगड़	टपका दरी रोपा	पठारी	20.00	22000	
		3	नीगड़	बरवा मुका रोपवनी	पठारी	15.00	16500	
		6	नीगड़	कदमिया रोपवनी	पठारी	20.00	22000	
		8	नीगड़	कुसुमिया रोपा	पठारी	20.00	22000	
		13	जयमोहनी	मझगा नाला द्वितीय	पठारी	15.00	16500	
		14	जयमोहनी	धुसुरिया	पठारी	15.00	16500	
		15	जयमोहनी	महुजरी	पठारी	15.00	16500	
		16	मझगाई	अरानिया प्रथम रो०	पठारी	10.00	11000	
		17	मझगाई	गोखरीया रो०	पठारी	10.00	11000	
		18	मझगाई	गुडगावला रो०	पठारी	10.00	11000	
		19	मझगाई	महुजरीया प्रथम रो०	पठारी	10.00	11000	
		20	मझगाई	गुडगावला द्वितीय रो०	पठारी	10.00	11000	
		21	मझगाई	सलईया प्रथम रो०	पठारी	10.00	11000	
		22	मझगाई	कुन्दईयाटाड़ प्रथम रो०	पठारी	10.00	11000	
		23	मझगाई	कुन्दईयाटाड़ द्वितीय रो०	पठारी	10.00	11000	
		27	चन्द्रप्रभा	छनिया भाट रोपवनी चतुर्थ	पठारी	20.00	22000	
		28	चन्द्रप्रभा	भोपा बीर रोपवनी प्रथम	पठारी	20.00	22000	
		29	चन्द्रप्रभा	भोपा बीर रोपवनी द्वितीय	पठारी	20.00	22000	
		30	चन्द्रप्रभा	कदम चौका	पठारी	20.00	22000	
		33	चक्रिया	रुजादेव	पठारी	20.00	22000	
				योग-काशी वन्यजीव		635.00	698500	116.21
69	कैमूर वन्य जीव	1	इलिया	मत्तार-2	पठारी	20.00	22000	76.31
		3	इलिया	पठारी-8	पठारी	20.00	22000	
		5	गुर्दा	गुर्दा	पठारी	10.00	11000	
		6	गुर्दा	कागा	पठारी	10.00	11000	
		7	घोसवल	पिड़	पठारी	20.00	22000	
		8	घोसवल	मरनी	पठारी	17.00	18700	

368

(रु० लाख में)

क्र०सं०	प्रभाग का नाम	क्र०सं०	रेज का नाम	प्रयत्नित क्षेत्र/स्थल का नाम	भूमि का प्रकार (सामान्य, कसर, बीडल, पठारी/खोला* / खापर / कंकरीली व पथरीली) आदि	प्रस्तावित वृक्षारोपण का विवरण		
						आवृत्तित लक्ष्य		
						भौतिक लक्ष्य (ब्लॉक वृक्षारोपण)		वित्तीय लक्ष्य
क्षेत्र हे०	हे० में रोपित पौधों की संख्या							
1	2	3	4	5	6	7	8	9
		10	शहरसगंज	राजपुर-2	पठारी	20.00	22000	
		1	मानिकपुर	मिठी-ए	पठारी	20.00	22000	
		2	मानिकपुर	मिठी-बी	पठारी	20.00	22000	
		3	मानिकपुर	मिठी-सी	पठारी	20.00	22000	
		4	मानिकपुर	नागर	पठारी	20.00	22000	
		13	मारकूपडी	इटवा	पठारी	20.00	22000	
		14	मारकूपडी	किहुनिया	पठारी	20.00	22000	
		23	घोरावल	पेड़-ए (रोडटुटवा)	पठारी	20.00	22000	
		24	घोरावल	पेड़-बी (चीपनिया)	पठारी	20.00	22000	
		26	घोरावल	शिवहार-ए	पठारी	20.00	22000	
		37	हलिया	भविगडा वन ब्लॉक-ए	पठारी	20.00	22000	
		40	हलिया	कुशियरा 2,3	पठारी	20.00	22000	
		43	हलिया	कुशियरा-2,3 बी	पठारी	20.00	22000	
		46	हलिया	परकिया-5 ए	पठारी	20.00	22000	
		49	हलिया	पठारी-2 ए	पठारी	20.00	22000	
		51	हलिया	परकिया-4	पठारी	20.00	22000	
				योग-कैमूर		417.00	458700	76.31
				सहयोग-		21782.45	27544300	6025.23

361

Forest division wise details of ASW for Non-compensatory afforestation plantation during 2022 rains with location and estimated cost

Forestry Interventions for Yamuna in Uttar Pradesh (Year 2021-22)

Natural Landscape-YM/UP/NL/01						Costs in Lakh Rupees			
UID	GPS	Treatment Site name	Div.	Range	Model code	Model Qty	Model unit	Landscape	Yr1 cost
1	2	3	4	5	6	7	8	9	10
1902	(27-12-56.33,78-04-32.35);(30-30-40.5,77-26-31.76)	Chalesar	Agra Soc. For. Div.	Ashmadpur	YM/UP/NL/01	10.00	ha	Natural	6.85
1955	(26-53-16.02,78-36-57.72)	Bikrampur	Agra Soc. For. Div.	Baah	YM/UP/NL/01	10.00	ha	Natural	6.85
1960	(26-58-40.68,78-27-04.36)	Rithai	Agra Soc. For. Div.	Pinahat	YM/UP/NL/01	10.00	ha	Natural	6.85
1964	(26-27-16.20,78-26-37.55)	Pindaura	Agra Soc. For. Div.	Pinahat	YM/UP/NL/01	10.00	ha	Natural	6.85
1968	(26-59-51.15,78-26-34.2060)	Silawali	Agra Soc. For. Div.	Fatehabad	YM/UP/NL/01	10.00	ha	Natural	6.85
1995	(27-10-42.66,78-02-56.52)	Taj Part-3	Agra Soc. For. Div.	Shahar	YM/UP/NL/01	5.00	ha	Natural	3.42
2009		Taj Part-1	Agra Soc. For. Div.	Shahar	YM/UP/NL/01	10.00	ha	Natural	6.85
Total						65.00			44.52
3913	(26-25-54.81,79-25-59.02); (26-26-00,79-26-07); (26-23-	Asta Van block	Auraiya	Auraiya	YM/UP/NL/01	20.00	ha	Natural	13.70
3928	(26-26-16.16,79-27-51.34); (26-26-27,79-27-49); (26-26-	Basantpur Van block	Auraiya	Auraiya	YM/UP/NL/01	20.00	ha	Natural	13.70
3931	(26-26-24.62,79-27-49.86); (26-26-19,79-28-11); (26-26-	Kharkapur Van block	Auraiya	Auraiya	YM/UP/NL/01	20.00	ha	Natural	13.70
3934	(26-25-50.37,79-24-11.15); (26-25-47,79-24-08); (26-25-	Mal Van block	Auraiya	Auraiya	YM/UP/NL/01	20.00	ha	Natural	13.70
3939	(26-30-28,79-18-51); (26-30-13,79-18-48); (26-30-21,79-	Kuwa Van block	Auraiya	Auraiya	YM/UP/NL/01	20.00	ha	Natural	13.70
3942	(26-34-23.4,79-13-58.8); (26-33-49.74,79-13-40.26)	Simar van block	Auraiya	Azimtal	YM/UP/NL/01	20.00	ha	Natural	13.70
Total						120.00			82.20
3943	(26-53-59.9,78-30-58.1); (78-53-56.8,78-40-8.8); (26-54-	Uravar Van block	Firozabad Soc. For.	Sirsaganj	YM/UP/NL/01	10.00	ha	Natural	6.85
3946	(26-57-21.1,78-36-51.0); (26-55-59.0,78-36-47.2); (26-56-	Mohammedpur Nadai Van block	Firozabad Soc. For.	Sirsaganj	YM/UP/NL/01	10.00	ha	Natural	6.85
3949	(27-07-47.80,78-16-45.20); (27-07-40.30,78-16-39.80)	Dhirpura Van block	Firozabad Soc. For.	Tundala	YM/UP/NL/01	10.00	ha	Natural	6.85
3952	(27-06-5.50,78-18-28.70); (27-06-49.40,78-16-32.60); (27-06-	Niyamatpur Van block	Firozabad Soc. For.	Tundala	YM/UP/NL/01	10.00	ha	Natural	6.85
3957	(27-07-00.60,78-14-13.60); (27-06-56.20,78-13-57.20)	Gwaral Van block	Firozabad Soc. For.	Tundala	YM/UP/NL/01	10.00	ha	Natural	6.85
3962	(26-59-03.23,78-33-46.95); (26-59-05.22,78-33-46.40)	Atapur Van block	Firozabad Soc. For.	Shikohabad	YM/UP/NL/01	10.00	ha	Natural	6.85
3966	(26-56-22.07,78-35-27.60); (26-58-15.09,78-35-25.19)	Rapdi Van block	Firozabad Soc. For.	Shikohabad	YM/UP/NL/01	10.00	ha	Natural	6.85
3968	(26-58-41.21,78-30-59.34); (26-58-38.97,78-30-58.70)	Hariya Van block	Firozabad Soc. For.	Shikohabad	YM/UP/NL/01	10.00	ha	Natural	6.85
3974	(27-11-01.92,78-20-07.50); (27-11-02.10,78-20-07.50)	Anandipur Karkauli Van block	Firozabad Soc. For.	Firozabad	YM/UP/NL/01	10.00	ha	Natural	6.85
3987	(27-11-01.92,78-20-07.50); (27-11-02.10,78-20-07.50)	Gurdau Van block	Firozabad Soc. For.	Firozabad	YM/UP/NL/01	10.00	ha	Natural	6.85
3988	(27-06-52.02,78-22-18.96)	Chandrawar Van block	Firozabad Soc. For.	Firozabad	YM/UP/NL/01	10.00	ha	Natural	6.85
3991	(27-05-40.16,78-19-58.52)	Usmanpur Van block	Firozabad Soc. For.	Firozabad	YM/UP/NL/01	10.00	ha	Natural	6.85
Total						120.00			82.20

362

Natural Landscape-YM/UP/NL/01						Costs in Lakh Rupees			
UID.	GPS	Treatment Site name	Div.	Range	Model code	Model Qty	Model unit	Landscape	Yr1 cost
1	2	3	4	5	6	7	8	9	10
1993	(26-06-57.0,79-55-07); (26-06-54.0,79-55-03)	Kariyapur Bhognipur Forest Block	Kanpur Dehat	Bhognipur	YM/UP/NL/01	56.00	ha	Natural	38.35
2004	(76-10-11.61,79-46-15); (26-10-11.62,79-46-07)	Udaipur Forest Block (Site 1)	Kanpur Dehat	Bhognipur	YM/UP/NL/01	40.00	ha	Natural	27.39
2017	(26-35-38.4,79-56-58.02); (26-36-15.6,79-57-40.08)	Amrehat Forest Block	Kanpur Dehat	Bhognipur	YM/UP/NL/01	65.00	ha	Natural	30.87
Total						141.00			96.56
2193	(25-49-53.32,79-26-35.60); (25-49-58.05,79-26-42.12)	Mohana Van Block	Orai Soc. For. Div	Urai	YM/UP/NL/01	50.00	ha	Natural	34.24
2206	(25-54-41.22,79-30-44.92); (25-54-54.06)	Tikar Van Block (Rawine Land)	Orai Soc. For. Div	Urai	YM/UP/NL/01	100.00	ha	Natural	68.48
2209	(25-49-18.06,79-09-34.56); (25-49-19.05,79-09-36.54)	Salla Forest Block	Orai Soc. For. Div	Att	YM/UP/NL/01	20.00	ha	Natural	13.70
2217	(25-48-33.54,79-23-19.92); (25-48-33.54,79-23-18.03)	Kahata Forest Block	Orai Soc. For. Div	Att	YM/UP/NL/01	50.00	ha	Natural	34.24
2224	(25-48-10.14,79-22-10.74); (25-48-10.74,79-22-15.66)	Kamtha Forest Block	Orai Soc. For. Div	Att	YM/UP/NL/01	50.00	ha	Natural	34.24
2228	(25-47-51.1,79-27-35.3); (25-47-35.1,79-27-12.3); (25-48-	Pattiar Forest Block	Orai Soc. For. Div	Urai	YM/UP/NL/01	20.00	ha	Natural	13.70
2238	(25-53-29.7,79-33-57.7); (25-53-28.9,79-33-56.1)	Kharka Forest Block	Orai Soc. For. Div	Urai	YM/UP/NL/01	50.00	ha	Natural	34.24
2244	(26-0-2.8,79-1-19.5); (26-0-9.4,79-1-00.2)	Badlidang Van Block	Orai Soc. For. Div	Koch	YM/UP/NL/01	20.00	ha	Natural	13.70
2245	(26-04-22.53,79-54-25.91); (26-04-58.89,79-53-58.32)	Ekona Forest Block	Orai Soc. For. Div	Kadaura	YM/UP/NL/01	100.00	ha	Natural	68.48
2258	(25-52-63.62,79-29-82.109); (25-52-62.7,79-29-86.26) ()	Bandholi Forest Block	Orai Soc. For. Div	Urai	YM/UP/NL/01	50.00	ha	Natural	34.24
2264	(26-06-59.1,79-40-57.2); (26-06-43.1,79-41-08.8)	Chauk Forest Block	Orai Soc. For. Div	Kalpi	YM/UP/NL/01	50.00	ha	Natural	34.24
2276	(26-08-37.1,79-41-25.00); (26-07-40.1,79-43-53.4)	Garhitigara Forest Block	Orai Soc. For. Div	Kalpi	YM/UP/NL/01	50.00	ha	Natural	34.24
2279	(26-05-44.8,79-01-5.3); (26-05-34.4,79-40-57.4)	Daag Khairahi Van Block	Orai Soc. For. Div	Koch	YM/UP/NL/01	20.00	ha	Natural	13.70
2284	(26-07-32.2,79-42-15.8); (26-07-31.7,79-42-16.6)	Emiliya Forest Block	Orai Soc. For. Div	Kalpi	YM/UP/NL/01	100.00	ha	Natural	68.48
2291	(26-24-29.04,79-23-36.06); (26-24-27.54,79-23-36.18)	Bijuaapur Forest Block	Orai Soc. For. Div	Jalaun	YM/UP/NL/01	20.00	ha	Natural	13.70
2293	(26-05-50.9,79-00-10.1); (26-05-40.9,79-00-10.7)	Khujari Van Block	Orai Soc. For. Div	Koch	YM/UP/NL/01	20.00	ha	Natural	13.70
2310	(26-13-48,79-45-44); (26-12-11.74,79-45-54); (26-13-55,79	Simra Shekhpura Diwara	Orai Soc. For. Div	Niyamatpur	YM/UP/NL/01	20.00	ha	Natural	13.70
2339	(26-16-55,79-36-43); (26-16-42.6,79-36.57-00); (26-16-	Paal Van Block	Orai Soc. For. Div	Niyamatpur	YM/UP/NL/01	10.00	ha	Natural	6.85
Total						800.00			547.87
Grand Total						1246.00			853.35

363

Forestry Interventions for Yamuna (Year 2021-22)

Natural Landscape-YM/UP/NL/02						Costs in Lakh Rupees			
UID.	GPS	Treatment Site name	Div.	Range	Model code	Model Qty	Model unit	Landscape	Yr1 cost
1	2	3	4	5	6	7	8	9	10
2120	{25-45-12.68,79-14-47.97}; {25-45-10.89,79-02-05.93}; {26-22-34.9,79-31-54}; {26-22-16.3,79-31-50.7}	Parecha Forest Block	Jhansi	Mont	YM/UP/NL/02	15.00	ha	Natural	7.82
2124	{25-50-02.10,79-05-30.29}; {25-50-01.32,79-05-37.84}	Ghateshwar Forest Block	Jhansi	Mont	YM/UP/NL/02	15.00	ha	Natural	7.82
3407	{25-10-41.60,78-30-13.70}	Sainkar van block	Jhansi	Babina	YM/UP/NL/02	10.00	ha	Natural	5.21
Total						40.00			20.85
Grand Total						40.00			20.85

364

Forestry Interventions for Yamuna (Year 2021-22)

Natural Landscape-YM/UP/NL/03						Costs in Lakh Rupees			
UID.	GPS	Treatment Site name	Div.	Range	Model code	Model Qty	Model unit	Landscape	Yr1 cost
1	2	3	4	5	6	7	8	9	10
2380	(28-53-38,77-24-36); (28-53-44,77-24-33); (28-53-51,77-24-37); (28-53-47,77-24-47); (28-53-42,77-24-51)	Mukari Van Block-II	Baghpat	Baghpat	YM/UP/NL/03	4.00	ha	Natural	2.35
2403	(28-59-28,77-27-31); (28-59-19,77-27-44); (28-59-13,77-27-54); (28-59-23,77-27-44); (28-59-28,77-27-38); (28-59-05,77-27-49)	Pura Forest Block	Baghpat	Baghpat	YM/UP/NL/03	7.00	ha	Natural	4.12
Total						11.00			6.48
5387	(25-16-18,2,80-51-37.2); (25-15-56,4,80-51-40.2); (25-16-15,7,80-51-41.3); (25-16-15,1,80-51-38.7)	Gopalpur forest block(Right forest block)	Chitrakoot	Karvi	YM/UP/NL/03	10.00	ha	Natural	5.89
Total						10.00			5.89
2513	(25-23-48,3,78-40-55.7); (25-23-54,3,78-40-46.1); (25-23-57,7,78-40-50.4); (25-24-04,5,78-40-55.8); (25-24-08,1,70-40-04.1); (25-23-58,1,78-41-00.2); (25-23-58,3,78-41-12.7); (25-23-58,0,78-41-04.9)	Bangawa RF	Jhansi	Jhansi	YM/UP/NL/03	20.00	ha	Natural	11.77
Total						20.00			11.77
2414	(24-51-11,2,78-10-40.3); (24-51-26,1,78-10-34.2); (24-51-34,6,78-10-41.3); (24-51-39,0,78-10-42.2)	Baswa Forest Block (Site 2)	Lalitpur	Jakhaura	YM/UP/NL/03	15.00	ha	Natural	8.83
2416	(24-51-28,2,78-11-38.1); (24-51-13,4,78-11-30.0); (24-51-06,5,78-11-28.3); (24-51-07,3,78-11-09.8); (24-51-06,3,78-10-44.3)	Kisalvans Forest Block (Site 2)	Lalitpur	Jakhaura	YM/UP/NL/03	15.00	ha	Natural	8.83
3483	(25-03-34,20,78-22-47.50)	Vanguan Forest Block (site-2)	Lalitpur	Matatila	YM/UP/NL/03	20.00	ha	Natural	11.77
Total						50.00			29.43
3537	(27-47-5,60,77-37-48.26); (27-47-5,90,77-37-46.48); (27-48-8,51,77-37-55.79); (27-47-17,63,77-37-55.08)	Peerpur Van Block	Mathura	Koshi	YM/UP/NL/03	5.00	ha	Natural	2.94
3540	(27-51-26,25,77-31-23.63); (27-51-39,37,77-32-41.45); (27-51-34,85,77-32-57.92)	Sher nagar van block	Mathura	Koshi	YM/UP/NL/03	10.00	ha	Natural	5.89
3543	(27-49-59,30,77-40-38.00); (27-49-55,20,77-40-39.50); (27-49-59,70,77-40-59.60); (27-49-52,80,77-17-41.02)	Baroth Khadar forest block	Mathura	Maat	YM/UP/NL/03	10.00	ha	Natural	5.89
Total						25.00			14.72
Grand Total						116.00			68.29

365

Forestry Interventions for Yamuna (Year 2021-22)

Natural Landscape-YM/UP/NL/04						Costs in Lakh Rupees			
UID.	GPS	Treatment Site name	Div.	Range	Model code	Model Qty	Model unit	Landscape	Yr1 cost
1	2	3	4	5	6	7	8	9	10
65	(75-50-22.80-22-29.9); (25-50-20.80-22-27.4); (25-10-27.4-78-29-58.0); (25-10-25.8-78-30-6.9)	Rampur Forest Block	Banda	Daitnani	YM/UP/NL/04	20.00	ha	Natural	13.70
Total						20.00	0	0	13.70
1896	(25-58-30.90,80-06-39.38); (25-58-30.80,80-06-39.15); (30-48-59-77-40-47)	Chandupur Forest Block	Hamirpur	Hamirpur	YM/UP/NL/04	25.00	ha	Natural	17.12
1900	(25-57-29.10,80-06-11.07); (25-57-29.45,80-06-11.09); (30-50-17-32,77-45-21.42); (30-85-20-88,77-23-58.76)	Bandanpur Forests Block	Hamirpur	Hamirpur	YM/UP/NL/04	50.00	ha	Natural	34.24
1904	(25-57-05.14,80-05-47.50); (25-57-05.38,80-05-47.93); (25-53-43.58,79-59-16.98)	Kanuta Forest Block	Hamirpur	Hamirpur	YM/UP/NL/04	50.00	ha	Natural	34.24
1905		Hardua Forest Block	Hamirpur	Sanila	YM/UP/NL/04	100.00	ha	Natural	68.48
1906	(25-53-46.32,79-59-20.04); (25-53-46.02,79-59-20.28)	Xandaur Forest Block	Hamirpur	Hamirpur	YM/UP/NL/04	50.00	ha	Natural	34.24
1908	(25-58-32.09,80-06-38.48); (25-58-32.20,80-06-38.04); (27-17-22.65,77-52-27.16); (27-17-28.85,77-52-38.99); (27-17-34.4,77-52-32.47); (27-17-30.78,77-52-24.39); (27-17-30.84,77-52-21.66); (27-17-30.83,77-52-25.50)	Manjhupur Forest Block	Hamirpur	Hamirpur	YM/UP/NL/04	25.00	ha	Natural	17.12
1910	(25-55-23.12,79-58-10.56); (25-55-21.24,79-58-10.38)	Para Forest Block	Hamirpur	Hamirpur	YM/UP/NL/04	50.00	ha	Natural	34.24
1913	(25-53-08.64,79-54-42.12); (25-53-40.14,79-54-49.08); (25-58-31.18,80-06-39.22)	Bindpuri Forest Block (Site 2)	Hamirpur	Hamirpur	YM/UP/NL/04	100.00	ha	Natural	68.48
1914	(25-57-29.10,80-06-11.07); (25-57-29.45,80-06-11.09); (25-53-59.4,79-55-03.54)	Bandanpur Forest Block (Site 2)	Hamirpur	Hamirpur	YM/UP/NL/04	50.00	ha	Natural	34.24
1915	(25-9-31.62,79-55-03.54); (25-53-43.38,79-55-27.18); (25-57-29.80,80-06-11.06)	Indpuri Forest Block (Site 2)	Hamirpur	Hamirpur	YM/UP/NL/04	100.00	ha	Natural	68.48
1916	(25-57-05.14,80-05-47.81); (25-57-05.81,80-05-47.81); (25-53-43.56,79-59-16.98)	Kanuta Forest Block (Site 2)	Hamirpur	Hamirpur	YM/UP/NL/04	50.00	ha	Natural	34.24
1918	(25-58-32.09,80-06-39.48); (25-58-32.20,80-06-38.04); (25-53-46.5,79-59-19.68)	Manjhupur Forest Block(Site 2)	Hamirpur	Hamirpur	YM/UP/NL/04	25.00	ha	Natural	17.12
1919	(26-04-06.24,79-56-06.16);(25-58-32.27,80-06-37.82)	Mishripur Forest Block (Site 2)	Hamirpur	Hamirpur	YM/UP/NL/04	100.00	ha	Natural	68.48
1920	(25-55-21.12,79-58-10.56); (25-55-21.24,79-58-10.38)	Para Forest Block (Site 2)	Hamirpur	Hamirpur	YM/UP/NL/04	50.00	ha	Natural	34.24
1923	(25-55-21.18,79-58-10.68)	Pothia Forest Block	Hamirpur	Sumerpur	YM/UP/NL/04	10.00	ha	Natural	6.85
1924	(25-53-17.11,80-17-47.51)	Surauli Forest Block	Hamirpur	Sumerpur	YM/UP/NL/04	100.00	ha	Natural	68.48
1925	(25-54-44.38,80-12-23.72)	Badagaon Forest Block	Hamirpur	Sumerpur	YM/UP/NL/04	50.00	ha	Natural	34.24
1932	(25-52-29.69,80-00-45.31)	Kumhaupur Forest Block	Hamirpur	Sumerpur	YM/UP/NL/04	25.00	ha	Natural	17.12
1934	(25-52-19.25,79-56-13.15)	Bajehay Forest Block	Hamirpur	Sumerpur	YM/UP/NL/04	100.00	ha	Natural	68.48
1937	(25-49-48.17,79-52-06.80)	Galihamau Forest Block	Hamirpur	Sumerpur	YM/UP/NL/04	100.00	ha	Natural	68.48
1939	(25-54-08.96,79-39-06.67)	Chandaut Forest Block	Hamirpur	Sanila	YM/UP/NL/04	100.00	ha	Natural	68.48

366

UID.	GPS	Treatment Site name	Div.	Range	Model code	Model Qty	Model unit	Landscape	Yr1 cost
1	2	3	4	5	6	7	8	9	10
1942	(25-53-23.65,79-36-43.10)	Jitkiri Forest	Hamirpur	Sarila	YM/UP/NL/D4	100.00	ha	Natural	68.48
Total						1410.00	0	0	965.57
62	(25-12-43.8,78-32-38.9); (25-12-24.5,78-32-33.7)	Sukwa (Reserved Forest area)	Jhansi	Babina	YM/UP/NL/D4	50.00	ha	Natural	34.24
Total						50.00	0	0	34.24
Grand Total						1480.00			1013.51

367

Forestry Interventions for Yamuna (Year 2021-22)

Natural Landscape-YM/UP/NL/05						Costs in Lakh Rupees			
UID.	GPS	Treatment Site name	Div.	Range	Model code	Model Qty	Model unit	Landscape	Yr1 cost
1	2	3	4	5	6	7	8	9	10
R5-17		Mahagauli van block	National Chambal Sanct. Proj. Agra	Baah	YM/UP/NL/05	20.00	ha	Natural	2.40
R5-18		Umretha van block	National Chambal Sanct. Proj. Agra	Baah	YM/UP/NL/05	20.00	ha	Natural	2.40
R5-19		Bharah van block	National Chambal Sanct. Proj. Agra	Baah	YM/UP/NL/05	20.00	ha	Natural	2.40
R5-20		Malsuni van block	National Chambal Sanct. Proj. Agra	Baah	YM/UP/NL/05	20.00	ha	Natural	2.40
R5-21		Pinahut van block	National Chambal Sanct. Proj. Agra	Baah	YM/UP/NL/05	20.00	ha	Natural	2.40
Total						100.00	0.00	0.00	12.00
Grand Total						100.00			12.00

368

Forest division wise details of Advance Soil Work for Non-CA Plantation 2022 rains with location, estimated cost (Others)

(₹ लाख में)

क्र.सं.	प्रभाग का नाम	बैंच का नाम	चयनित क्षेत्र/स्थल का नाम	भू-निर्देशांक (अक्षांश एवं देशांतर)	भूमि का प्रकार (सामान्य, जंगल, बीज, पत्तरी/खोरा/पात र/कंकरीली व पथरीली) आदि	प्रस्तावित जमिन मुदा कार्य का विवरण			
						आवृत्तित लक्ष्य		वित्तीय	
						भौतिक लक्ष्य (प्लान्ट प्लांटिंग)	हेक्टर में रोपित फीच संख्या		
1	2	3	4	5	6	7	8	9	8
1	बस्ती	सामान्य	ससुनगर कडवा 5 अजर्गा जंगल	N-26 51 22.9 E- 82 34 70.2	सामान्य	5.00		5500	86.29
		सामान्य	सुनारियागंज बस्ती मार्ग किमी 404 से 412 तक	N-27 04 43.8 E-82 36 30.8	सामान्य	5.00		5500	
		सामान्य	जगदीशपुर कडवा 5 मायागणपुर	N- 26 56 54.6 E- 82 36 31.1	सामान्य	5.00		5500	
		सामान्य	ससुनगर कडवा 10 अजर्गा जंगल	N- 26 57 25.4 E 82 37 29.7	सामान्य	5.00		5500	
		सामान्य	जगदीशपुर कडवा 8 कन्दरही जंगल	N- 26 59 56.0 E- 82 38 40.6	सामान्य	5.00		5500	
		सामान्य	ससुनगर कडवा 6 चौक	N- 26 54 47.5 E- 82 38 41.29	सामान्य	5.00		5500	
		सामान्य	अग्नी नदी तटका सिरिया से हरिया तक	N- 27 19 35.56 E- 82 32 25.38	सामान्य	5.00		5500	
		सामान्य	अग्नी नदी तटका कदवा नदिर से कुर्सीना तक	N- 27 14 55.20 E-82 30 36.19	सामान्य	7.50		8250	
		सामान्य	जगदीशपुर कडवा 6 धरिया	N- 27 08 00.3 E- 82 36 54.6	सामान्य	5.00		5500	
		सामान्य	सुनारियागंज कडवा 10 परसावुर्द खर्क इरियापुर	N- 27 02 17.6 E- 82 34 40.2	सामान्य	5.00		5500	
		सामान्य	जगदीशपुर कडवा 4 धरिया- 1	N- 27 00 22.7 E- 82 37 23.5	सामान्य	5.00		5500	
		सामान्य	जगदीशपुर कडवा 2 तुरकोरिया खर्क कर्मलिया	N- 27 00 41.9 E- 82 35 49.6	सामान्य	5.00		5500	
		सामान्य	जगदीशपुर कडवा 4 धरिया- 11	N- 27 00 29.8 E- 82 39 14.6	सामान्य	5.00		5500	
		सामान्य	जगदीशपुर कडवा 1 तुरुवा अरानकरा	N- 27 01 35.80 E- 82 34 13.8	सामान्य	5.00		5500	
		सामान्य	सरसुनहर खण्ड खतीलाबाद इरुवा इरानपुर से नकवर तक बायी पटरी	N- 27 06 5.91 E- 82 39 42.5558	सामान्य	5.00		5500	
		सामान्य	सरसुनहर खण्ड खतीलाबाद इरुवा इरानपुर से नकवर तक बायी पटरी	N- 27 04 30.21 E- 81 41 22.93	सामान्य	7.50		8250	
		सामान्य	सरसुनहर खण्ड खतीलाबाद नकवर से कोहरा तक बायी पटरी	N- 27 06 32.35 E- 82 44 21.52	सामान्य	5.00		5500	
		सामान्य	सरसुनहर खण्ड खतीलाबाद नकवर से कोहरा तक बायी पटरी	N- 27 02 28.55 E- 82 44 21.76	सामान्य	5.00		5500	
	हरिया	सरसुनहर माइनर कंसराजपुर से बंसगांव	N-26 51 53.5 E 82 25 8.79	सामान्य	7.00		7700		
	हरिया	सरसुनहर माइनर डेरीपुर से मजगांव	N-26 52 50.1 E 82 25 58.6	सामान्य	7.00		7700		
	हरिया	सरसुनहर माइनर कंसराजपुर से चेलभरिया	N- 26 52 22.00 E 82 25 41.21	सामान्य	5.00		5500		
	हरिया	सरसुनहर माइनर कंसराजपुर से जिखरपुर तक	N-26 51 25.3 E 82 29 32.8	सामान्य	5.00		5500		
	हरिया	सरसुनहर माइनर कंसराजपुर से गोमिया तक	N- 26 46 12.8 E 82 29 40.29	सामान्य	3.00		3300		
	हरिया	सरसुनहर माइनर कोहरा से गौरा तक	N- 26 50 39.8 E 82 40 82.9	सामान्य	3.00		3300		
	हरिया	सरसुनहर माइनर कोहरा सिवारी से शरिया तक	N- 26 44 29.8 E 82 27 43.00	सामान्य	4.00		4400		
	हरिया	सरसुनहर माइनर कोहरा सुनरिया से गिरजापुर तक	N- 26 45 09.0 E 82 28 27.1	सामान्य	5.00		5500		
	कपासगांव	सामजावकी मार्ग (एनएच-227 ए किमी 08 से 30 तक)	N-26 39 08.8 E- 82 37 29.7	सामान्य	10.00		11000		
	कपासगांव	सरसुनहर (गोमिया से गोकुलपुर तक)	N-26 42 39.7 E 82 29 16.6	सामान्य	2.00		2200		
	कपासगांव	सरसुनहर (गिरा से मुसोरी तक) 80	N- 26 41 33.5 E- 82 32 30.6	सामान्य	3.00		3300		
	कपासगांव	सुनारियागंज बस्ती से धरियागंज तक	N- 26 43 48.91 E 82 37 38.46	सामान्य	2.00		2200		
	कपासगांव	सुनारियागंज बस्ती से पुराणा पुल तक	N- 26 44 31.6 E 82 34 13.8	सामान्य	2.00		2200		
	कपासगांव	सुनारियागंज से पुराणा पुल तक	N- 26 42 34.02 E 82 30 38.10	सामान्य	3.00		3300		
	कपासगांव	सुनारियागंज से सुनारियागंज तक मार्ग	N- 26 47 43.2 E 82 31 15.9	सामान्य	3.00		3300		
	कपासगांव	सुनारियागंज से देववा नरगांव	N- 26 41 07.1 E 82 27 04.8	सामान्य	3.00		3300		
	कपासगांव	देववा अरानकरा तक मार्ग	N- 26 40 52.6 E 82 27 51.29	सामान्य	2.00		2200		
	कपासगांव	सामजावकी मार्ग (एनएच-227 ए किमी 08 से 37 तक)	N-26 39 08.5 E- 82 38 05.9	सामान्य	3.00		3300		
	कपासगांव	बस्ती-कंसराजपुर मार्ग एनएच-227 किमी 104 से 104 तक	N-26 43 10.8 E 82 40 35.1	सामान्य	2.00		2200		
	कपासगांव	जगदना से पोखरा मार्ग	N-26 42 16.7 E 82 36 16.9	सामान्य	3.00		3300		
	कपासगांव	सरसुनहर (गोमिया से सुनारियागंज तक)	N- 26 37 45.2 E 82 39 34.7	सामान्य	3.00		3300		
	कपासगांव	सरसुनहर (गोमिया से देववा तक)	N- 26 39 05.7 E 82 41 21.9	सामान्य	3.00		3300		
	कपासगांव	बिंदली से देववा तक बा	N- 26 40 59.9 E 82 40 14.9	सामान्य	3.00		3300		
	कपासगांव	सरसुनहर (गोमिया से सुनारियागंज तक)	N- 26 38 32.6 E 82 39 34.7	सामान्य	3.00		3300		
	कपासगांव	सामजावकी मार्ग (एनएच-227 ए किमी 08 से 54 तक)	N-26 39 40.9 E 82 45 55.5	सामान्य	10.00		11000		
	कपासगांव	सुनारियागंज से पुराणा पुल तक	N- 26 36 58.3 E 82 38 51.2	सामान्य	3.00		3300		
	कपासगांव	सरसुनहर (गोमिया से सुनारियागंज तक)	N- 26 36 11.7 E 82 42 33.8	सामान्य	5.00		5500		
	कपासगांव	सरसुनहर (गोमिया से सुनारियागंज तक)	N- 26 36 12.6 E 82 34 12.22	सामान्य	3.00		3300		
	बस्ती	सिखीनी वन प्लांट फीच-1	N- 26 51 53.94 E 82 41 1.69	सामान्य	5.00		5500		
	बस्ती	सिखीनी वन प्लांट फीच-2	N- 26 51 42.34 E 82 40 25.99	सामान्य	5.00		5500		
	बस्ती	ससुनगर से सुनारियागंज मार्ग	N- 26 41 30.8 E 82 34 49.6	सामान्य	5.00		5500		
	बस्ती	ससुनगर से सुनारियागंज मार्ग	N- 26 35 56.0 E 82 36 8.68	सामान्य	5.00		5500		
	बस्ती	परसा जंगल से सुनारियागंज मार्ग तक	N- 26 49 58.21 E 82 49 3.99	सामान्य	4.00		4400		
	बस्ती	परसा जंगल से सुनारियागंज मार्ग	N- 26 48 35.20 E 82 53 48.05	सामान्य	4.00		4400		
	बस्ती	अग्नी वन प्लांट	N- 26 51 8.54 E 82 40 41.71	सामान्य	5.00		5500		
	बस्ती	सिखीनी वन प्लांट	N- 26 49 14.25 E 82 41 9.37	सामान्य	7.00		7700		
	बस्ती	सिखीनी वन भूमि	N- 26 51 26.49 E 82 46 58.22	सामान्य	4.00		4400		
	बस्ती	सुनारियागंज वन भूमि	N- 26 52 12.47 E 82 40 12.08	सामान्य	4.00		4400		
	बस्ती	सुनारियागंज वन भूमि	N- 26 52 6.25 E 82 42 49.20	सामान्य	3.00		3300		
	बस्ती	सुनारियागंज वन भूमि	N- 26 55 45.26 E 82 48 22.70	सामान्य	2.00		2200		
	बस्ती	सुनारियागंज वन भूमि	N- 26 45 52.8 E 82 50 09.3	सामान्य	5.00		5500		
	बस्ती	सुनारियागंज वन भूमि	N- 26 48 1.80 E 82 49 3.05	सामान्य	7.00		7700		

369

क्र.सं.	प्रभाग का नाम	रैंज का नाम	परमिटेड क्षेत्र/खत का नाम	सू.-निर्देशांक (अक्षांश एवं देशांतर)	भूमि का प्रकार (सामान्य, कृषि, वीकल, पहाड़ी/सोला/कागज/संश्लेषी व अन्य)	प्रस्तावित अधिम मूला कार्य का विवरण			
						आवृत्तित खत		वित्तीय	
						भौतिक लक्ष्य (अंशक कुलरोपण)	वैकल्पिक		
1	2	3	4	5	6	7	8	9	8
		बस्ती	सैगरेवा से सोहनपुरा के बायां लकड़ा बन्धा	N 26 43 3.10 E 87 48 1.95	सामान्य	7.00		7700	
		बस्ती	खरीडिहा से मुकटा मार्ग	N 26 44 4.02 E 87 44 8.28	सामान्य	5.00		5500	
		बस्ती	योग-बस्ती			182.00		310200	86.29
2	शहरीकरण	खलीलाबाद	भोरिहार वन भूमि	N-26°52'45.21" E-87°32'46"	सामान्य	5.00		5500	56.61
		खलीलाबाद	विहारे वन भूमि	N-26°51'45.51" E-87°41'31"	सामान्य	5.00		5500	
		खलीलाबाद	सामान्य वन भूमि पैग 1	N-26°51'31.19" E-87°38'00"	सामान्य	6.00		6600	
		खलीलाबाद	सामान्य वन भूमि पैग 2	N-26°51'39.31" E-87°31.31"	सामान्य	5.00		5500	
		खलीलाबाद	गौरखपुर-लखनऊ रेलमार्ग किमी. 547 से 549 तक दाहिनी पट्टी	N-26°46'51.50" E-82°57'34.88"	सामान्य	5.00		5500	
		खलीलाबाद	गौरखपुर-लखनऊ रेलमार्ग किमी. 547 से 549 तक बायीं पट्टी	N-26°46'51.00" E-82°58'50.00"	सामान्य	5.00		5500	
		खलीलाबाद	सरयू नहर प्रकल्प खलीलाबाद मुकामसर से खरहरिया तक बायीं पट्टी	N-26°47'11.87" E-82°58'21.80"	सामान्य	5.00		5500	
		खलीलाबाद	सरयू नहर प्रकल्प खलीलाबाद मुकामसर से खरहरिया तक दाहिनी पट्टी	N-26°47'13.17" E-82°58'30.80"	सामान्य	4.00		4400	
		खलीलाबाद	सरयू नहर प्रकल्प बसडीला से परदेशवा क बायीं पट्टी	N-26°46'48.00" E-82°58'00.00"	सामान्य	5.00		5500	
		खलीलाबाद	सरयू नहर प्रकल्प बसडीला से परदेशवा क दाहिनी पट्टी	N-26°46'46.00" E-82°58'21.00"	सामान्य	5.00		5500	
		खलीलाबाद	सरयू नहर प्रकल्प इस्लामपुर से जोरवाड़ तक दाहिनी पट्टी	N-26°46'42.00" E-82°59'28.00"	सामान्य	5.00		5500	
		खलीलाबाद	सरयू नहर प्रकल्प शाखा सेनुहारी से धर्मपुरा तक दाहिनी पट्टी	N-26°46'55.67" E-82°59'48.21"	सामान्य	5.00		5500	
		मिहवावल	जौरहरिया मंडारिया वन भूमि पैग 1	N-27°01'04.81" E-87°52'17"	सामान्य	7.00		7700	
		मिहवावल	जौरहरिया मंडारिया वन भूमि पैग 2	N-27°01'04.81" E-87°52'34.51"	सामान्य	8.00		8800	
		मिहवावल	करवहा वन भूमि पैग 1	N-27°00'26.3 E-87°57'34.7	सामान्य	7.00		7700	
		मिहवावल	करवहा वन भूमि पैग 2	N-27°00'33.3 E-87°57'31.6	सामान्य	8.00		8800	
		मिहवावल	सुरसावमनजौर वन भूमि पैग 1	N-26°58'01.1 E-87°57'35.5	सामान्य	6.00		6600	
		मिहवावल	सुरसावमनजौर वन भूमि पैग 2	N-26°58'03.2 E-87°57'36.9	सामान्य	6.00		6600	
		मिहवावल	जंगल परवहा वन भूमि	N-26°58'08.8 E-87°57'31.3	सामान्य	6.00		6600	
		मिहवावल	जंगल बेलहर वन भूमि	N-26°57'39.2 E-87°51'36.6	सामान्य	5.00		5500	
		मिहवावल	इन्द्रपुर वन भूमि	N-26°51'28.1 E-87°41'39.4	सामान्य	5.00		5500	
		मिहवावल	परदेहा वन भूमि	N-26°52'10.7 E-87°41'03.6	सामान्य	7.00		7700	
		हंस	अमरा से चन्दीडी नहर मार्ग	N-26°59'11.51" E-87°57'30.5"	सामान्य	5.00		5500	
		हंस	नाथनगर से कांठी जयदीशपुर मार्ग (मिहवा से कांठी हरदो तक)	N-26°58'18.00" E-87°57'31.88"	सामान्य	5.00		5500	
		हंस	गौरखपुर से गौरखपुर कुआनी सडक	N-26°58'51.31" E-87°48'31.66"	सामान्य	5.00		5500	
		हंस	खजुरिया से सामान्य कुआनी सडक	N-26°58'48.00" E-87°48'30"	सामान्य	5.00		5500	
		हंस	जुहियाडी शिवगिरि से शिवगिरि कुआनी सडक	N-26°58'48.00" E-87°51'10.38"	सामान्य	5.00		5500	
		हंस	आनापुर से फादूमपुर सरयू सडक	N-26°52'33.30" E-87°58'15.08"	सामान्य	5.00		5500	
		हंस	पुसवा से जंगल सडक	N-26°51'46.00" E-87°57'15.38"	सामान्य	3.00		3300	
		हंस	सोनहन से जम्हेरधर मार्ग तक	N-26°53'01.11" E-87°52'31.38"	सामान्य	2.00		2200	
		हंस	मिहवा से जंगल सडक तक	N-26°56'12.00" E-87°57'15.38"	सामान्य	3.00		3300	
		हंस	जुहिया से शिवगिरि मार्ग	N-26°55'01.00" E-87°51'48.48"	सामान्य	5.00		5500	

370

क्र.सं०	प्रभाग का नाम	रेख का नाम	घणित क्षेत्र/स्थल का नाम	भू-निर्देशांक (अक्षांश एवं देशांतर)	भूमि का प्रकार (सामान्य, ऊसर, बंजर, पर्वतीय/मोला/बाद ए/ कंकरीली व पथरीली) आदि	प्रस्तावित अतिरिक्त मूदा फार्म का विवरण					
						आवृत्तित लक्ष्य		वित्तीय			
						भौतिक लक्ष्य (ब्लॉक तृस्तारोपर)	क्षेत्र हे० में		हे० में संक्षिप्त पौध संख्या		
1	2	3	4	5	6	7	8	9			
		हैसर	रौहपुर से खैरसिया जालान तक	N-26°53'53.30" E-87°52'39.80"	सामान्य	2.00	2200				
		हैसर	प्रजापतिपुर से कठार मार्ग	N-26°57'46.10" E-87°51'42.30"	सामान्य	5.00	5500				
		हैसर	जोडवा से प्रसवारी मार्ग बना	N-26°57'31.30" E-87°51'56.00"	सामान्य	5.00	5500				
		हैसर	शिरामा से विविध मार्ग	N-26°57'13.10" E-87°51'52.30"	सामान्य	5.00	5500				
		योग-सहकारीरनगर							185.00	203500	56.61
3	मऊ	गुहमनाबाद	देवरिया ट्रेन	N-25-57'33.80" E-87-30'48.90"	सामान्य	5.00	5500	10.71			
		गुहमनाबाद	गैरसी नदी बीच टुलगा बाघ से अफिया	N-25-55'33.30" E-87-21'45.90"	सामान्य	5.00	5500				
		मऊ	शारदा सहायक खण्ड-82 कारुवाल दरौडा बायीं पटरी	N-25-55'58.10" E-87-42'57.60"	सामान्य	5.00	5500				
		मऊ	आवृत्तित वन भूमि पहाकपुर	N-25-52'29.22" E-87-30'34.90"	सामान्य	5.00	5500				
		फौसी	कोटियाधार अस्पताल से धागवानपुर सम्पर्क मार्ग	N-26-29'31.14" E-87-26'36.21"	सामान्य	3.00	3300				
		फौसी	कोटियाधार से वीरपुर स्त्रीमाकद सम्पर्क मार्ग	N-26-15'4.377" E-87-27'16.30"	सामान्य	2.00	2200				
		फौसी	दोहरघाट पत्थ कानाल गुनेसर से मलेसि बोट	N-26-42'3.130" E-87-37'23.11"	सामान्य	5.00	5500				
		दोहरघाट	शारदा सहायक खण्ड-82 रेणवा से तसरी बायीं पटरी	N-26-42'13.80" E-87-27'10.225"	सामान्य	3.00	3300				
		दोहरघाट	गदवासराम-जीवनपुर मार्ग	N-26-51'7.26" E-87-27'56.790"	सामान्य	2.00	2200				
योग-मऊ						35.00	38500	10.71			
4	शिवमलिका	बडकला	खैरवाली 2वीं पूर्वी बोट (जम्भूवाट)	N-30-16-30.29" E-77-40-41.43	सामान्य	10.00	11000	58.14			
		बडकला	अपकी बोट कक्ष-2वीं (पिपलिया)	N-30-18-42.14" E-77-40-41.14	सामान्य	10.00	11000				
		बडकला	खारा बोट कक्ष-2वीं (सूखा सैनवाला बाट)	N-30-21-36.11" E-77-37-0.23	सामान्य	10.00	11000				
		बडकला	खारा 2ए करौन्दी बोट 10-2	N-30-22-34.15" E-77-38-36.98	सामान्य	10.00	11000				
		गोहण्ड	भापुल वन प्लॉक	N-30-06-43.888" E-77-49-30.346	सामान्य	10.00	11000				
		गोहण्ड	बुडावन कक्ष-1ए परिवर्ती बोट भाग-1	N-30-01-11.857" E-77-52-22.028	सामान्य	10.00	11000				
		गोहण्ड	बुडावन कक्ष-1ए परिवर्ती बोट भाग-2	N-30-09-34.875" E-77-52-32.335	सामान्य	10.00	11000				
		गोहण्ड	खजनाघर 2वीं भाग-1	N-30°09'4.54" E-77°52'56.47"	सामान्य	10.00	11000				
		गोहण्ड	खजनाघर 2वीं (सामु खोजभाग-2)	N-30-11-18.901" E-77-52-18.912	सामान्य	10.00	11000				
		गोहण्ड	शाहजहापुर 3वीं भाग-1	N-30-11-18.997" E-77-50-54.090	सामान्य	10.00	11000				
		गोहण्ड	शाहजहापुर 3वीं भाग-2	N-30-11-18.990" E-77-51-15.094	सामान्य	10.00	11000				
		गोहण्ड	शाहजहापुर 3वीं भाग-3	N-30-11-33.182" E-77-50-54.942	सामान्य	10.00	11000				
		गोहण्ड	शाहजहापुर 3वीं भाग-4	N-30°13'6.37" E-77°49'28.31"	सामान्य	10.00	11000				
		गोहण्ड	खान्दवाला 2ए (वरसनी बाँट) भाग-1	N-30-16-02.363" E-77-49-36.753	सामान्य	10.00	11000				
		गोहण्ड	खान्दवाला 2ए (वरसनी बाँट) भाग-2	N-30-15-12.840" E-77-49-21.103	सामान्य	10.00	11000				
		गोहण्ड	खान्दवाला 2वीं	N-30°15'15.53" E-77°47'54.32"	सामान्य	10.00	11000				
		शाम्भुनरी	शाम्भुनरी 3वीं, (कम्भी का डेरा)	N-30-16-13.740" E-77-44-16.594	सामान्य	10.00	11000				
		शाम्भुनरी	बडकला 3वीं पूर्वी बोट	N-30°17'53.30" E-77°43'1.15"	सामान्य	10.00	11000				
		शाम्भुनरी	खोहरा 2वीं कोठरी बोट	N-30-04'42.44.84" E-77°45'36.11"	सामान्य	10.00	11000				
		योग-शिवमलिका							190.00	209000	58.14
		5	जीनपुर	जीनपुर	बरेया से दक्षिण पटरी नहर	N25.82444444 E82.53611111	सामान्य		5.00	5500	82.71
जीनपुर	बाटी गढना कुनीर नहर पटरी			N25.81027778 E82.74277778	सामान्य	5.00	5500				
जीनपुर	शिकरपुर से छवीलेपुर			N25.70055556 E82.70544444	सामान्य	5.00	5500				

(371)

क्र.सं.	प्रमाण का नाम	रैज का नाम	संबन्धित क्षेत्र/स्थल का नाम	पू-निर्देशांक (अक्षरों एवं पैराग्राफ)	भूमि का प्रकार (सामान्य, कृषि, शैक्ष, पट्टारी/घोडा/घास र/ कच्चीसी न कच्चीसी) आदि	प्रस्तावित अग्रिम मूदा कार्य का विवरण			वित्तीय
						आवृत्तित समय		वित्तीय	
						मौलिक कार्य (खास मूदाकरण)	मैक्रो डेड में		
1	2	3	4	5	6	7	8	9	10
		जीनपुर	उसीवेपुर से चुन्ने मार्ग	825.79146661 E82.61305556	सामान्य	5.00	5500		
		जीनपुर	पट्टना सन्तारसपुर सार्पल मार्ग	825.79805556 E82.33104444	सामान्य	5.00	5500		
		जीनपुर	गौरासदरसाठपुर से सेवईकला	825.77805556 E82.61777778	सामान्य	4.00	4400		
		जीनपुर	जीनपुर से सखली मार्ग	825.88684444 E82.62527778	सामान्य	4.00	4400		
		जीनपुर	सीकिया से जारा मार्ग	825.82527778 E82.76777778	सामान्य	5.00	5500		
		जीनपुर	गौरासदरसाठपुर से रामपुर कौराकत मार्ग	825.77805556 E82.61777778	सामान्य	4.00	4400		
		कौराकत	शाह सडक चाम्प 36 जसवाडा से मन्पुर	825.68377778 E82.88785556	सामान्य	5.00	5500		
		कौराकत	जवाडा नगर से मदेवडा	825.7423 E82.65861111	सामान्य	5.00	5500		
		कौराकत	खरहर सगरा से देवडा मार्ग	825.71861111 E82.91	सामान्य	5.00	5500		
		कौराकत	कौराकत से मुरापुर	825.69616667 E82.90833333	सामान्य	5.00	5500		
		कौराकत	उदीहिया नगर से सखली मार्ग	825.56261111 E82.84722222	सामान्य	5.00	5500		
		कौराकत	गई बजार से वेवडी मार्ग	825.67583333 E82.86785556	सामान्य	5.00	5500		
		कौराकत	सुन्ने से भडी मार्ग	825.62722222 E82.89855556	सामान्य	5.00	5500		
		कौराकत	सन्दाक से पट्टरी मार्ग	825.57922222 E82.89838889	सामान्य	5.00	5500		
		बरसाटी	जिजिपुर पचेवडी मार्ग	825.72916667 E82.68222222	सामान्य	3.00	3300		
		बरसाटी	निमोड कुमा मार्ग	825.58944444 E82.4723	सामान्य	3.00	3300		
		बरसाटी	सपूलाडा अलमगज मार्ग	825.50863333 E82.47633333	सामान्य	5.00	5500		
		बरसाटी	जालमगज साजिदापुर	825.49855556 E82.47222222	सामान्य	5.00	5500		
		बरसाटी	मरीडी सुरेयी मार्ग	825.40611111 E82.62122222	सामान्य	3.00	3300		
		बरसाटी	कटवर सहसा मार्ग	825.55385556 E82.43472222	सामान्य	3.00	3300		
		बरसाटी	बरसाटी फिलकटवार मार्ग	825.56946667 E82.48383333	सामान्य	3.00	3300		
		बरसाटी	उधसडसा खन्क 80	825.51694444 E82.49555556	सामान्य	5.00	5500		
		बरसाटी	बरसाटी हरीदासी मार्ग	825.59416667 E82.49666667	सामान्य	3.00	3300		
		बरसाटी	करीवू पासाड मार्ग	825.48805556 E82.52916667	सामान्य	5.00	5500		
		बरसाटी	जगतालपुर बहाव मार्ग	825.57823333 E82.49885556	सामान्य	5.00	5500		
		बरसाटी	जघई जफराबाद देवो मार्ग	825.58277778 E82.57861111	सामान्य	5.00	5500		
		मडियाडू	जगतालपुर बरसाटी मार्ग फिजगी 0 से 0 तक	825.55788889 E82.57644444	सामान्य	5.00	5500		
		मडियाडू	मडियाडू जगतालपुर मार्ग फिजगी 0 से 5 तक	825.59722222 E82.62555556	सामान्य	5.00	5500		
		मडियाडू	मडियाडू जगतालपुर मार्ग फिजगी 0 से 10 तक	825.60116667 E82.68261111	सामान्य	5.00	5500		
		मडियाडू	मडियाडू सखलीराडर मार्ग	825.62722222 E82.69888889	सामान्य	5.00	5500		
		मडियाडू	वेलाव से बीबीपुर मार्ग	825.6123 E82.54916667	सामान्य	5.00	5500		
		भासहर	जघई जर्दना मार्ग फिजगी 08 से 10 तक	825.52694444 E82.55472222	सामान्य	4.00	4400		
		भासहर	कला से गुनपुर मार्ग	825.64733333 E82.54972222	सामान्य	2.00	2200		
		भासहर	फिलीचा से बानी मार्ग	825.62638889 E82.52922222	सामान्य	3.00	3300		
		भासहर	सापडा सडक खन्क 39	825.69972222 E82.51268889	सामान्य	4.00	4400		
		भासहर	मुनताबादसाठपुर से वेलाव	825.71555556 E82.70761111	सामान्य	5.00	5500		
		भासहर	जघई जफराबाद रैज पच बानी	825.57884444 E82.59472222	कृषि	6.00	12000		
		भासहर	जघई जफराबाद रैज पच दावी	825.57884444 E82.59472222	कृषि	5.00	10000		
		बदलापुर	बीबापुर राजवाडा	825.89888889 E82.437	सामान्य	5.00	5500		
		बदलापुर	कुम्भ फिजगी	825.59222222 E82.78611111	सामान्य	8.00	8800		
		बदलापुर	सामगज रजवाडा	825.57638889 E82.43166667	सामान्य	6.00	6600		
		बदलापुर	जगतालपुर लैटुका गडर	825.91855556 E82.51027778	सामान्य	3.00	3300		
		बदलापुर	जफराबाद मुनतालपुर रैज फिजगी08से 888	825.87527778 E82.65444444	सामान्य	4.00	4400		
		बदलापुर	जफराबाद मुनतालपुर रैज फिजगी08से 888	825.81666667 E82.65444444	सामान्य	5.00	5500		
		बदलापुर	बटाडवीर रई मार्ग	825.50944444 E82.51666667	सामान्य	4.00	4400		
		बदलापुर	इलाहाबाद से शाहगंज मार्ग 32 से 100 तक	825.52611111 E82.59916667	सामान्य	5.00	5500		
		बदलापुर	निगुरामक रतासी	825.58444444 E82.41666667	सामान्य	5.00	5500		
		बदलापुर	निगुरामक विवरा	825.58555556 E82.41111111	सामान्य	6.00	6600		
		साहगंज	दुआडू मार्ग	825.68416667 E82.6823	सामान्य	10.00	11000		
		साहगंज	कच्चीसीडा जभुडाई मार्ग	825.80333333 E82.63333333	सामान्य	10.00	11000		
		साहगंज	त्रिकीसडा अखाण्ड नगर मार्ग	826.81111111 E82.54944444	सामान्य	5.00	5500		
			योग-जीनपुर			260.00	295900		82.71
6	प्रमाणराज (प्रतापराज)	कोरीव	सखरा वन बलाक	8297039560 E82.90701317	पट्टारी	150.00	165000		488.75
		कोरीव	वेलाव वन बलाक	8297927184 E82.90777307	पट्टारी	150.00	165000		
		कोरीव	वेलाव वन बलाक	8297929830 E82.9725287	पट्टारी	50.00	55000		
		कोरीव	फिजगी वन बलाक	8297929620 E82.9813587	पट्टारी	100.00	110000		

372

क्र.सं.	प्रभाग का नाम	रेज का नाम	घरमित क्षेत्र/स्थल का नाम	पू.-निर्देशांक (अक्षांश एव देशांतर)	जमी का प्रकार (सामान्य, कसर, मीठ, पहाड़ी/खोला/खार &/अकरीली व पहाड़ी) आदि	प्रस्तावित अधिन मृदा कार्य का विवरण			
						आवृत्तित लक्ष्य		वित्तीय	
						भौतिक लक्ष्य (ब्लॉक कुआवोग)	क्षेत्र हे० में		हे० में रोपित पौध संख्या
1	2	3	4	5	6	7	8	9	8
		हाकरगढ	मैसाडी वन ब्लाक	N-25°15'52.00" E-81°54'51.18"	पहाड़ी	50.00	55000		
		हाकरगढ	बडगडी वन ब्लाक	N-25°14'11.14" E-81°50'56.50"	पहाड़ी	30.00	55000		
		हाकरगढ	जोसा वन ब्लाक	N-25°15'53.20" E-81°52'51.16"	पहाड़ी	150.00	165000		
		हाकरगढ	लेटर वन ब्लाक	N-25°14'36.17" E-81°55'53.30"	पहाड़ी	75.00	82500		
		हाकरगढ	गिबराजपुर वन ब्लाक	N-25°22'23.87" E-81°59'07.39"	पहाड़ी	75.00	82500		
		हाकरगढ	मदुरी वन ब्लाक	N-25°17'48.57" E-81°56'02.37"	पहाड़ी	100.00	110000		
		मेजा	गडेरिया वन ब्लाक	N-25°07'55.01" E-81°51'59.51"	पहाड़ी	75.00	82500		
		मेजा	मैजा वन ब्लाक	N-25°08'11.07" E-81°50'40.90"	पहाड़ी	150.00	165000		
		मेजा	पुलफडा वन ब्लाक	N-25°04'56.70" E-82°15'00.00"	पहाड़ी	75.00	82500		
			योग-प्रभागवार			1250.00	1375000	488.75	
7	अकरीया	रुदौली	हरराजपुर वन ब्लाक	N-26-48-552, E-80-03-344	सामान्य	7.00	7700	154.52	
		रुदौली	अमरगई गांव वन ब्लाक	N-26-41-133, E-80-02-056	कसर	5.00	10000		
		रुदौली	लोहटी वन ब्लाक	N-26-31-176, E-80-04-068	कसर	5.00	10000		
		रुदौली	लोहटी वन ब्लाक 1	N-26-48-250, E-80-03-777	कसर	10.00	20000		
		रुदौली	लोहटी वन ब्लाक 2	N-26-48-250, E-80-03-777	कसर	13.00	26000		
		रुदौली	लोहटी वन ब्लाक 3	N-26-48-250, E-80-03-777	कसर	5.00	10000		
		रुदौली	लोहटी वन ब्लाक 4	N-26-48-250, E-80-03-777	कसर	5.00	10000		
		रुदौली	सोना वन ब्लाक	N-26-48-250, E-80-03-777	सामान्य	10.00	11000		
		रुदौली	गणमठ वन ब्लाक	N-26-48-250, E-80-03-777	कसर	7.00	14000		
		रुदौली	गणमठ वन ब्लाक 1	N-26-48-250, E-80-03-777	कसर	5.00	10000		
		रुदौली	गणमठ वन ब्लाक 2	N-26-48-250, E-80-03-777	कसर	5.00	10000		
		रुदौली	गणमठ वन ब्लाक 3	N-26-48-250, E-80-03-777	कसर	7.00	14000		
		रुदौली	गणमठ वन ब्लाक 4	N-26-48-250, E-80-03-777	कसर	5.00	10000		
		रुदौली	मुल्लापुर वन ब्लाक	N-26-41-166, E-80-03-083	कसर	5.00	10000		
		रुदौली	मुल्लापुर वन ब्लाक-1	N-26-41-166, E-80-03-083	कसर	6.00	12000		
		रुदौली	गै वन ब्लाक	N-26-41-166, E-80-03-083	कसर	5.00	10000		
		रुदौली	गै वन ब्लाक-1	N-26-41-166, E-80-03-083	कसर	6.00	12000		
		रुदौली	रीदपुर वन ब्लाक	N-26-41-166, E-80-03-083	कसर	10.00	20000		
		रुदौली	रीदपुर वन ब्लाक 1	N-26-41-166, E-80-03-083	कसर	5.00	10000		
		रुदौली	मिहास वन ब्लाक 2	N-26-42-055, E-80-03-416	कसर	7.00	14000		
		रुदौली	मिहास वन ब्लाक-1	N-26-42-055, E-80-03-416	कसर	20.00	40000		
		रुदौली	द्रागिकपुर वन ब्लाक	N-26-42-055, E-80-03-416	सामान्य	8.00	8800		
		रुदौली	हामपुर जमक वन ब्लाक	N-26-42-055, E-80-03-416	सामान्य	8.00	8800		
		रुदौली	हामपुर जमक वन ब्लाक 1	N-26-42-055, E-80-03-416	सामान्य	10.00	11000		
		रुदौली	गणिका वन ब्लाक	N-26-42-055, E-80-03-416	सामान्य	10.00	11000		
		कुमारगज	गवी वन ब्लाक	N-26-13-492, E-81-47-488	कसर	7.00	14000		
		कुमारगज	सायदा सहायक कौन्सिल गाँव पहाड़ी	N-26-17-552, E-81-46-236	सामान्य	4.00	4400		
		कुमारगज	गदौली वन ब्लाक	N-26-30-851E-82-01-072	कसर	5.00	10000		
		कुमारगज	मकनुवा वन ब्लाक	N-26-04-987-80-09-029	सामान्य	10.00	11000		
		कुमारगज	खण्डासा पालपुर जलसमयपुर मार्ग	N-26-30-132E-81-18-086	सामान्य	6.00	6600		
		कुमारगज	हनापल्लवगर जलियापारी मार्ग	N-26-21-233E-80-16-063	सामान्य	6.00	6600		
		कुमारगज	मुपेस मिटरा कौन्सिल मार्ग	N-26-11-901E-81-12-057	सामान्य	8.00	8800		
		कुमारगज	अलीकम बीकापुर मार्ग	N-26-32-388E-81-14-256	सामान्य	8.00	8800		
		कुमारगज	मिल्लीपुर अमानवीज मार्ग	N-26-12-042E-82-10-010	सामान्य	5.00	5500		
		कुमारगज	गवा वन ब्लाक	N-26-16-088, E-81-38-523	कसर	2.00	4000		
		कुमारगज	गदौली वन ब्लाक	N-26-30-853E-82-01-074	कसर	3.00	6000		
		कुमारगज	खण्डासा अमानवीज मार्ग	N-26-19-811E-81-18-013	सामान्य	5.00	5500		
		कुमारगज	पवी गदौली जमकी मार्ग	N-26-12-052E-81-18-793	सामान्य	5.00	5500		
		कुमारगज	कुमारगज गोकुलस मार्ग	N-26-04-988E-80-09-029	सामान्य	5.00	5500		
		कुमारगज	गडेरिया वन ब्लाक	N-26-09-395E-82-10-629	कसर	6.00	12000		
		कुमारगज	मकनुवा वन ब्लाक	N-26-04-988E-80-09-029	कसर	5.00	10000		

373

क्र.सं.	प्रभाग का नाम	खेत का नाम	अर्जित क्षेत्र/स्थल का नाम	सू. निर्देशांक (अक्षांश एवं देशांतर)	भूमि का प्रकार (सामान्य, ऊसर, बंजर, मीठ, पथरी/खोसा/बादर/ककरीसी व पथरीसी) आदि	प्रस्तावित अधिन मृदा कार्य का विवरण		
						आवृत्तित लक्ष्य		वित्तीय
						भौतिक लक्ष्य (हालत सुधारोपप)	क्षेत्र में संशोधित क्षेत्र संख्या	
1	2	3	4	5	6	7	8	9
		गुजराणा	बीडगरीब वन अतिक	N 26 38.537° E 081 34.987°	सामान्य	20.00		22000
		गुजराणा	कादुनासा वन अतिक-3	N 26 21.240° E 081 44.327°	ऊसर	15.00		30000
		गुजराणा	कादुनासा वन अतिक-4	N 26 23.817° E 081 44.642°	ऊसर	20.00		40000
		चिलोई	गहरालगज-इन्दौरा मार्ग	N 26 27.857° E 081 28.201°	सामान्य	10.00		11000
		चिलोई	दिकरी वन भूमि	N 26 33.316° E 081 22.648°	ऊसर	15.00		30000
		चिलोई	राजपुर इलीम वन भूमि	N 26 26.032° E 081 25.320°	ऊसर	20.00		40000
		चिलोई	जेहटा जंगलहा वन भूमि	N 26 30.082° E 081 24.380°	ऊसर	15.00		30000
		चिलोई	मोडिया बुन्दरिया वन भूमि	N 26 31.491° E 081 21.150°	ऊसर	15.00		30000
		चिलोई	दिकरी वन भूमि-2	N 26 32.436° E 081 22.945°	ऊसर	10.00		20000
		चिलोई	राजविया पट्टार वन भूमि-1	N 26 29.487° E 081 24.710°	ऊसर	15.00		30000
		चिलोई	राजविया पट्टार वन भूमि-2	N 26 28.207° E 081 25.004°	ऊसर	10.00		20000
		चिलोई	राजवरीली-कैलाशवट मार्ग	N 26 27.447° E 081 29.107°	सामान्य	4.00		4400
		चिलोई	जैनपुर प्रमन चट्ट	N 26 25.007° E 081 26.917°	सामान्य	5.00		5500
		चिलोई	डीस रजवटा ड्रेन	N 26 16.300° E 081 22.549°	सामान्य	5.00		5500
		गौरीगज	संसिवाणी ड्रेन	N 26 06.060° E 081 51.050°	सामान्य	10.00		11000
		गौरीगज	रीठा-महराजपुर ड्रेन	N 26 08.197° E 081 41.480°	सामान्य	10.00		11000
		गौरीगज	गुलवापुर राजवक ड्रेन	N 26 14.463° E 081 43.697°	सामान्य	10.00		11000
		गौरीगज	मट्टरा माइनर	N 26 14.967° E 081 43.978°	सामान्य	10.00		11000
		गौरीगज	संसिवाणी ड्रेन-2	N 26 06.218° E 081 51.030°	सामान्य	10.00		11000
		गौरीगज	जुहीपुर से चिलविली ड्रेन	N 26 16.102° E 081 45.113°	सामान्य	10.00		11000
		गौरीगज	गुलवापुर ड्रेन	N 26 18.067° E 081 43.692°	सामान्य	8.00		8800
		गौरीगज	जायस रजवटा	N 26 15.149° E 081 53.217°	सामान्य	7.00		7700
		चिलोई	अकालख-महराजगज मार्ग	N 26 15.501° E 081 23.237°	सामान्य	10.00		11000
		चिलोई	डीस रजवटा ड्रेन	N 26 13.760° E 081 23.237°	सामान्य	7.00		7700
		चिलोई	चिलोई-संसिवाणी मार्ग	N 26 26.721° E 081 24.782°	सामान्य	10.00		11000
		चिलोई	महमानपुर ड्रेन	N 26 33.266° E 081 25.716°	सामान्य	10.00		11000
		गुजराणा	गुजराणा-सुखीगज मार्ग	N 26 22.529° E 081 40.000°	सामान्य	6.00		6600
		गुजराणा	अरिगवाड माइनर	N 26 22.858° E 081 40.132°	सामान्य	7.00		7700
		गुजराणा	सुखीपुर माइनर	N 26 21.162° E 081 45.792°	सामान्य	7.00		7700
		गुजराणा	बागीपुर माइनर	N 26 33.150° E 081 48.107°	सामान्य	10.00		11000
		गुजराणा	इन्दौरा माइनर	N 26 21.606° E 081 48.423°	सामान्य	10.00		11000
		गौरीगज	कुसमेश ड्रेन	N 26 27.114° E 081 48.518°	सामान्य	10.00		11000
		गौरीगज	नन्दौर ड्रेन	N 26 21.549° E 081 48.704°	सामान्य	8.00		8800
		गुजराणा	राजगज-सुखीवाणी मार्ग	N 26 15.228° E 081 43.343°	सामान्य	5.00		5500
		गुजराणा	राजगज-तेजगज मार्ग	N 26 27.010° E 081 42.818°	सामान्य	6.00		6600
		गुजराणा	जैनगज-गौरीगज मार्ग	N 26 30.030° E 081 40.334°	सामान्य	7.00		7700
		चिलोई	संसिवाणी-देवरगज मार्ग	N 26 27.583° E 081 24.708°	सामान्य	8.00		8800
		चिलोई	संसिवाणी-नन्दौरा मार्ग	N 26 27.033° E 081 24.942°	सामान्य	8.00		8800
		अमेठी	अमेठी-किडलर मार्ग	N 26 09.217° E 081 48.133°	सामान्य	6.00		6600
		अमेठी	मादर-जम्बू मार्ग	N 26 08.106° E 081 57.482°	सामान्य	7.00		7700
		चिलोई	सोडगज-बीडी मार्ग	N 26 19.650° E 081 20.817°	सामान्य	6.00		6600
		गौरीगज	अमेठी रजवटा	N 26 12.300° E 081 47.449°	सामान्य	7.00		7700
		गौरीगज	दुलापुर ड्रेन	N 26 14.500° E 081 47.164°	सामान्य	5.00		5500
		गुजराणा	कादुनासा अरीस मार्ग	N 26 32.316° E 081 48.073°	सामान्य	8.00		8800
		गुजराणा	सिखवाट-इन्दौरा मार्ग	N 26 38.490° E 081 38.468°	सामान्य	7.00		7700
		गौरीगज	सामगज स्वतिपुरक वन भूमि	N 26 08.627° E 081 42.140°	ऊसर	5.00		10000
		गौरीगज	दुलागपुर स्वतिपुरक वन भूमि	N 26 13.990° E 081 38.661°	ऊसर	5.00		10000
		गौरीगज	गुजबी स्वतिपुरक वन भूमि	N 26 14.889° E 081 38.227°	ऊसर	5.00		10000
			योग-अमेठी			888.00		1232400
11	गोण्डा	उदरीला	गुणडी-1ए (भाग 2)	N 27°12'19.3" E 082°17'46.3"	सामान्य	10.00		11000
		उदरीला	गुणडी-1ए (भाग 3)	N 27°12'32.4" E 082°17'51.9"	सामान्य	5.00		5500
		रेहरा बाजार	बिरा बीट कडरा-3	N 27°07'13.4" E 082°10'01.4"	सामान्य	10.00		11000
		रेहरा बाजार	बिरा बीट कडरा-4	N 27°07'08.4" E 082°10'01.4"	सामान्य	10.00		11000
		रेहरा बाजार	बिरा प्रभाग बीट कडरा-1	N 27°07'34.4" E 082°17'13.1"	सामान्य	10.00		11000
		रेहरा बाजार	बिरा प्रभाग बीट कडरा-2	N 27°07'35.2" E 082°17'13.2"	सामान्य	10.00		11000
		रेहरा बाजार	दरवा बीट कडरा-2सी	N 27°06'53.2" E 082°15'19.4"	सामान्य	10.00		11000

376

क्र०सं०	प्रभाग का नाम	रेख का नाम	अधिनियम क्षेत्र/स्थल का नाम	यू-निर्देशांक (अक्षांश एवं देशांतर)	भूमि का प्रकार (सामान्य, कस्बा, बीड, पहाड़ी/खोला/छाव, व/असंगठित व पहाड़ी) आदि	प्रस्तावित अधिनियम प्रकृत कार्य का विवरण			
						आवृत्तित क्षेत्र		वित्तीय	
						भौतिक लक्ष्य (क्षेत्र का वर्णन)	क्षेत्रों में से अधिकतम क्षेत्र		
1	2	3	4	5	6	7	8	9	10
		कुआना	महाराजगंज ग्राम बीट कडवा-1	S 27°19'33.70" E 082°14'36.11"	सामान्य	10.00		11000	
		कुआना	महाराजगंज द्वितीय बीट कडवा-2बी	S 37°20'49.98" E 082°14'46.21"	सामान्य	10.00		11000	
		कुआना	कन्दवा बीट कडवा-2	N 27°18'28.11" E 082°14'46.8"	सामान्य	10.00		11000	
		कुआना	बालपुर कडवा-3	N 27°14'36.98" E 082°06'11.66"	सामान्य	5.00		5500	
		कुआना	परासकाल कडवा-2	N 27°14'34.47" E 082°11'36.6"	सामान्य	8.00		8300	
		कुआना	दुलडिगुन बीट कडवा-4	N 27°08'39.56" E 082°09'13.11"	सामान्य	10.00		11000	
		कुआना	शिवापुर कडवा-1	N 27°18'14.23" E 082°05'53.88"	सामान्य	10.00		11000	
		सादुल्ता नगर	सादुल कडवा-1ए	82°10'36.00" E 082°21'59.0"	सामान्य	8.00		8800	
		सादुल्ता नगर	सादुल कडवा-2 (भाग-1)	82°11'13.33" E 082°21'57.8"	सामान्य	10.00		11000	
		सादुल्ता नगर	सादुल कडवा-2 (भाग-2)	82°11'13.64" E 082°21'58.4"	कस्बा	10.00		20000	
		सादुल्ता नगर	गुजामगर कडवा-2	82°08'11.4" E 082°21'54.4"	सामान्य	10.00		11000	
		सादुल्ता नगर	मदुदी कडवा-1	82°10'22.00" E 082°22'15.1"	सामान्य	8.00		8800	
		टिकरी	गजेशपुर बीट	82°02'23.00" E 082°17'23.3"	सामान्य	10.00		11000	
		टिकरी	मनीपुर बीट	N 26°17'21.77" E 082°17'26.27"	सामान्य	12.00		13200	
		टिकरी	मरीदी बीट	N 17°00'33.17" E 082°14'36.17"	सामान्य	10.00		11000	
		टिकरी	समगाड बीट	N 27°00'42.97" E 082°13'35.37"	सामान्य	8.00		8800	
		टिकरी	विदेहा बीट	N 26°26'53.17" E 082°14'18.57"	सामान्य	10.00		11000	
		टिकरी	अजयपुराड बीट	N 27°00'14.27" E 082°17'46.07"	सामान्य	10.00		11000	
		पंडरी तालाब	विद्यानगर-3बी रक्षित	N 37°06'13.37" E 082°06'23.17"	कस्बा	10.00		20000	
		पंडरी तालाब	विद्यानगर सादुलपुर	N 37°07'21.42" E 082°06'20.07"	कस्बा	10.00		20000	
		पंडरी तालाब	उज्जैनी मयलही	N 27°11'58.97" E 082°10'13.97"	कस्बा	10.00		20000	
		पंडरी तालाब	उज्जैनी मंगरपुरवा	N 27°11'38.07" E 082°14'44.14"	कस्बा	10.00		20000	
		पंडरी तालाब	उज्जैनी मटुलही पुल	N 27°14'19.37" E 082°06'36.87"	सामान्य	10.00		11000	
			बोन-गोमडा			284.00		357400	101.23
12	बाराबंका	सकिया	सकिया कडवा सं० 01	N 28°03'13.37" E 83°20'23.4"	सामान्य	80.00		88000	765.00
		सकिया	सकिया कडवा सं० 02	N 28°03'22.47" E 83°19'27.07"	सामान्य	80.00		88000	
		सकिया	सकिया कडवा सं० 03	N 28°03'50.87" E 83°20'47.47"	सामान्य	80.00		88000	
		सकिया	सकिया कडवा सं० 04	N 28°03'45.87" E 83°21'21.97"	सामान्य	80.00		88000	
		सकिया	सकिया कडवा सं० 05	N 28°04'41.47" E 83°20'26.27"	सामान्य	80.00		88000	
		सकिया	सकिया कडवा सं० 06	N 28°05'42.67" E 83°19'27.67"	सामान्य	80.00		88000	
		सकिया	सकिया कडवा सं० 07	N 28°04'35.07" E 83°20'29.37"	सामान्य	80.00		88000	
		सकिया	सकिया कडवा सं० 08	N 28°05'56.37" E 83°21'04.37"	सामान्य	80.00		88000	
		सकिया	सकिया कडवा सं० 09	N 28°06'41.37" E 83°20'07.97"	सामान्य	80.00		88000	
		सकिया	सकिया कडवा सं० 10	N 28°05'42.67" E 83°19'27.67"	सामान्य	80.00		88000	
		सकिया	सकिया कडवा सं० 12	N 28°03'19.67" E 83°19'26.87"	सामान्य	80.00		88000	
		सकिया	सकिया कडवा सं० 13	N 28°03'30.07" E 83°19'27.67"	सामान्य	80.00		88000	
		अबुल्लागंज	बरदा कडवा सं० 01	N 27°59'15.37" E 83°20'02.57"	सामान्य	60.00		66000	
		अबुल्लागंज	बरदा कडवा सं० 02	N 27°59'14.97" E 83°19'13.77"	सामान्य	60.00		66000	
		अबुल्लागंज	बरदा कडवा सं० 03	N 27°58'12.57" E 83°19'16.17"	सामान्य	60.00		66000	
		अबुल्लागंज	बरदा कडवा सं० 04	N 27°57'45.47" E 83°18'03.77"	सामान्य	60.00		66000	
		अबुल्लागंज	बरदा कडवा सं० 05	N 27°57'12.47" E 83°19'08.97"	सामान्य	60.00		66000	
		अबुल्लागंज	बरदा कडवा सं० 06	N 27°58'01.87" E 83°18'55.77"	सामान्य	60.00		66000	
		अबुल्लागंज	बरदा कडवा सं० 07	N 27°57'25.97" E 83°18'03.87"	सामान्य	70.00		77000	
		अबुल्लागंज	बरदा कडवा सं० 08	N 27°56'14.47" E 83°18'54.37"	सामान्य	70.00		77000	
		अबुल्लागंज	बरदा कडवा सं० 09	N 27°56'13.87" E 83°18'02.27"	सामान्य	70.00		77000	
		अबुल्लागंज	बरदा कडवा सं० 10	N 27°55'54.37" E 83°19'03.77"	सामान्य	70.00		77000	
		अबुल्लागंज	बरदा कडवा सं० 11	N 27°55'27.07" E 83°18'54.87"	सामान्य	70.00		77000	
		अबुल्लागंज	बरदा कडवा सं० 12	N 27°54'54.37" E 83°18'54.37"	सामान्य	70.00		77000	
		अबुल्लागंज	बरदा कडवा सं० 13	N 27°55'24.37" E 83°18'02.27"	सामान्य	70.00		77000	
		अबुल्लागंज	बरदा कडवा सं० 14	N 27°55'24.37" E 83°18'02.27"	सामान्य	70.00		77000	
		कगईडीहा	सकिया कडवा सं० 11	N 28°19'45.37" E 83°29'12.07"	सामान्य	60.00		66000	
		कगईडीहा	सकिया कडवा सं० 14	N 28°21'12.07" E 83°26'03.97"	सामान्य	60.00		66000	

377

क्र.सं.	प्रमाण का नाम	रेंज का नाम	समयित क्षेत्र/सदत का नाम	सू-निर्देशांक (अक्षांश एवं देशांतर)	भूमि का प्रकार (शालग्राम, खाल, बौद्ध, धरती/सोला/खाल व/अधारी/अधि धरती/अधि)	प्रस्तावित अधिम नूना कार्ड का विवरण		
						आवृत्ति लक्ष्य		वित्तीय
						भौतिक लक्ष्य (प्लान का आकार)	शेड में रोपित वृक्ष संख्या	
1	2	3	4	5	6	7	8	9
		ककरदरी	मिना का संख्या-7 पी-2	N27°59'10.0" E81°52'28.0"	सामान्य	25.00	16500	
		ककरदरी	मिना का संख्या-7 पी-3	N27°49'34.0" E81°52'14.0"	सामान्य	15.00	16500	
		ककरदरी	मिना का संख्या-7 पी-4	N27°49'01.0" E81°52'N27.0"	सामान्य	15.00	16500	
		ककरदरी	मिना का संख्या-1 सी-1	N27°52'48. N27. E81°52'11.49"	सामान्य	15.00	16500	
		ककरदरी	मिना का संख्या-28 पी-1	N27°47'36.7" E81°55'10.5"	सामान्य	15.00	16500	
		ककरदरी	मिना का संख्या-3 पी-3	N27°51'32.67" E81°51'12.30"	सामान्य	10.00	11000	
		ककरदरी	मिना का संख्या-3 पी-4	N27°51'12.30" E81°51'12.30"	सामान्य	10.00	11000	
		ककरदरी	मिना का संख्या-3 पी-3	N27°52'26.77" E81°51'26.97"	सामान्य	15.00	16500	
		ककरदरी	मिना का संख्या-3 पी-4	N27°51'21.20" E81°51'48.83"	सामान्य	15.00	16500	
		ककरदरी	मिना का संख्या-3 पी-1	N27°51'28.30" E81°51'58.60"	सामान्य	15.00	16500	
		ककरदरी	मिना का संख्या-5 पी-2	N27°52'28.71" E81°52'36.54"	सामान्य	15.00	16500	
		हरदलानगर	राजगढ़सिंघा का संख्या-1	N27°51'10.23" E81°41'28.81"	सामान्य	15.00	16500	
		हरदलानगर	राजगढ़सिंघा का संख्या-2	N27°50'41.69" E81°41'14.03"	सामान्य	15.00	16500	
		हरदलानगर	सुजानवीह का सा 4 पी-1	N27°49'29.00" E81°43'11.00"	सामान्य	15.00	16500	
		हरदलानगर	सुजानवीह का सा 4 पी-2	N27°49'29.00" E81°43'11.00"	सामान्य	15.00	16500	
			योग-आधारी			2500.00	275000	765.81
14	बदायूँ	बदायूँ	बिपरील वन खण्ड-1	N27 38 04.5 E78 31 43.8	जंगल	10.00	20000	180.12
	बदायूँ	बिपरील वन खण्ड-2		N27 38 03.4 E78 31 52.3	जंगल	10.00	20000	
	बदायूँ	बिपरील वन खण्ड-3		N27 38 04.98 E78 31 44.124	जंगल	10.00	20000	
	बदायूँ	दुर्लभपुर वन खण्ड-1		N27 38 38.3 E78 31 34.3	जंगल	10.00	20000	
	बदायूँ	दुर्लभपुर वन खण्ड-2		N27 38 38 E78 31 40.2	जंगल	10.00	20000	
	बदायूँ	दुर्लभपुर वन खण्ड-3		N28 38 71 E78 31 44.1	जंगल	10.00	20000	
	बदायूँ	दुर्लभपुर वन खण्ड-1		N27 57 9.78 E78 35 3.20	जंगल	10.00	20000	
	बदायूँ	दुर्लभपुर वन खण्ड-2		N27 58 14.80 E78 35 9.80	जंगल	10.00	20000	
	बदायूँ	सामपुर वन खण्ड-1		N27 57 25.90 E78 35 0.74	जंगल	10.00	20000	
	बदायूँ	सामपुर वन खण्ड-2		N27 57 9.80 E78 35 05.31	जंगल	10.00	20000	
	बदायूँ	सामपुर वन खण्ड-3		N27 57 30 E78 35 53	जंगल	10.00	20000	
	बदायूँ	सामपुर वन खण्ड-4		N27 57 8 E78 35 40	जंगल	10.00	20000	
	बदायूँ	दोहा वन खण्ड-1		N27 34 4.31 E78 35 7.000	जंगल	10.00	20000	
	बदायूँ	दोहा वन खण्ड-2		N27 34 6.99 E78 34 10.40	जंगल	10.00	20000	
	बदायूँ	भूडा नदी वन खण्ड-1		N27 52 44.250 E79 36 33.700	जंगल	10.00	20000	
	बदायूँ	भूडा नदी वन खण्ड-2		N28 52 45.2 E79 36 34.50	जंगल	10.00	20000	
	बदायूँ	भूडा नदी वन खण्ड-3		29 52 43.4 E79 36 33.33	जंगल	10.00	20000	
	बदायूँ	जंगली वन खण्ड-1		N27 53 52 E79 37 19 44.73	जंगल	10.00	20000	
	बदायूँ	जंगली वन खण्ड-2		N27 53 48.02 E79 37 48 346	जंगल	10.00	20000	
	बदायूँ	बसला वन खण्ड		N27 49 73 E79 25 128	जंगल	10.00	20000	
	बदायूँ	किशनी नदी वन खण्ड-2		N27 58 01 24 E79 20 14 19	जंगल	10.00	20000	
	बदायूँ	नूरीपुर वन खण्ड-1		N28 00 10 25 E78 49 46 06	जंगल	10.00	20000	
	बदायूँ	नूरीपुर वन खण्ड-2		N28 00 25 2 E78 49 43 4	जंगल	5.00	10000	
	बदायूँ	मालपुर वन खण्ड-1		N28 00 40 47 E78 55 N28 20	जंगल	10.00	16000	
	बदायूँ	मालपुर वन खण्ड-2		N28 00 33 83 E78 55 46 04	जंगल	10.00	16000	
	बदायूँ	मालपुर वन खण्ड-3		N28 00 10 54 E78 55 35 00	जंगल	10.00	16000	
	बदायूँ	मालपुर वन खण्ड-4		N28 00 55 51 E78 57 41 30	जंगल	10.00	16000	
	बदायूँ	मालपुर वन खण्ड-5		N28 00 50 25 E78 57 24 25	जंगल	10.00	16000	
	बदायूँ	मालपुर वन खण्ड-6		N28 00 09 06 E78 57 04 33	जंगल	10.00	16000	
	बदायूँ	मालपुर वन खण्ड-7		N27 38 01 65 E78 36 05 43	जंगल	10.00	16000	
	बदायूँ	मालपुर वन खण्ड-8		N27 38 03 17 E78 35 29 40	जंगल	10.00	16000	
	बदायूँ	योग-बदायूँ				305.00	578000	180.12
15	साहजपुर	साहजपुर	बिपरील वन खण्ड-4 भाग-1	N 27 43 26.30 E 81 11 29.1	सामान्य	10.00	11000	12.2
	साहजपुर	बिपरील वन खण्ड-4 भाग-2		N 28 45 36.66 E 81 12 45.7	सामान्य	10.00	11000	
	साहजपुर	हरदलानगर कड-6 पी0		N 28 21 16.36 E 81 14 46.4	सामान्य	10.00	11000	
	साहजपुर	कलेपुर कड-1		N 28 12 59.06 E 81 13 17.9	सामान्य	10.00	11000	
	साहजपुर	योग-साहजपुर				40.00	44000	12.24
16	जंगली नगर	जंगली	साहजपुर वन प्लॉक भाग-1	N 28 59 75.62 E 78 04 43.93	जंगल	10.00	16000	130.46
	जंगली	साहजपुर वन प्लॉक भाग-2		N 28 59 48.79 E 78 04 53.62	जंगल	10.00	16000	
	जंगली	साहजपुर वन प्लॉक भाग-3		N 29 00 20.90 E 78 05 55.31	जंगल	10.00	16000	
	जंगली	साहजपुर वन प्लॉक भाग-4		N 28 59 14.60 E 78 05 16.04	जंगल	10.00	16000	
	जंगली	साहजपुर वन प्लॉक भाग-5		N 28 58 54.81 E 78 05 13.08	जंगल	10.00	16000	
	जंगली	हरदलानगर कड-1 वन प्लॉक भाग-1		N 28 57 65.95 E 78 05 41.39	जंगल	10.00	16000	

382

क्र.सं०	प्रमाण का नाम	रेजि. का नाम	चयनित क्षेत्र/खेत का नाम	भू-निर्देशांक (अक्षांश एवं देशांतर)	भूमि का प्रकार (सामान्य, कस्बे, शीतल, पत्तरी/कोर / खाद / कंकरीली व अन्यभूमी) आदि	प्रस्तावित अग्रिम मुदा कार्य का विवरण		
						आवृत्तित खस		वित्तीय
						मौलिक खस (खसक कुमाशेयन)	शेष में संयोजित शेष संख्या	
1	2	3	4	5	6	7	9	8
		धनीरा	बस्तीवा राणी वन ब्लॉक भाग-2	N 28 17 947.80 E 078 07 44.14	खादर	10.00	16000	
		धनीरा	राधिकावदस्तीपुर वन ब्लॉक	N 28 10.74.813 E 078 06 24.43	खादर	10.00	16000	
		धनीरा	बस्ती वन ब्लॉक	N 28 18.06.34 E 078 06 44.85	खादर	10.00	16000	
		धनीरा	दासावपुर वन ब्लॉक	N 28 67.85.45 E 078 07 11.88	खादर	5.00	8000	
		धनीरा	मुकारनपुर वन ब्लॉक	N 28 55.11.32 E 078 06 38.56	खादर	5.00	8000	
		हसनपुर	देहरीगुजर वन ब्लॉक भाग-1	N 28 35.14.30 E 078 12 34.20	खादर	10.00	16000	
		हसनपुर	देहरीगुजर वन ब्लॉक भाग-2	N 28 35.07.42 E 078 12 19.80	खादर	10.00	16000	
		हसनपुर	देहरीगुजर वन ब्लॉक भाग-3	N 28 34.54.00 E 078 12 08.20	खादर	10.00	16000	
		हसनपुर	देहरीगुजर वन ब्लॉक भाग-4	N 28 34.45 E 078 12 47	खादर	10.00	16000	
		हसनपुर	देहरीगुजर वन ब्लॉक भाग-5	N 28 35.17 E 078 12 42	खादर	10.00	16000	
		हसनपुर	हैदरपुर वन ब्लॉक भाग-1	N 28 37.23 E 78 12 41	खादर	10.00	16000	
		हसनपुर	हैदरपुर वन ब्लॉक भाग-2	N 28 38.42 E 78 11 00	खादर	10.00	16000	
		हसनपुर	हैदरपुर वन ब्लॉक भाग-3	N 28 38.47 E 78 12 54	खादर	10.00	16000	
		हसनपुर	हैदरपुर वन ब्लॉक भाग-4	N 28 37 57 E 78 13 24	खादर	10.00	16000	
		हसनपुर	हैदरपुर वन ब्लॉक भाग-5	N 28 31 36 E 78 15 08	खादर	10.00	16000	
		हसनपुर	चन्दनपुर वन ब्लॉक भाग-1	N 28 39 33.81 E 78 18 51.71	ऊसर	5.00	10000	
		हसनपुर	चन्दनपुर वन ब्लॉक भाग-2	N 28 35 44.30 E 78 17 40.31	ऊसर	5.00	10000	
		हसनपुर	चन्दनपुर वन ब्लॉक भाग-3	N 28 34 40 E 78 17 57	ऊसर	5.00	10000	
		हसनपुर	चन्दनपुर वन ब्लॉक भाग-4	N 28 34 49 E 78 17 48	ऊसर	5.00	10000	
		हसनपुर	चन्दनपुर वन ब्लॉक भाग-5	N 28 34 45 E 78 17 51	ऊसर	5.00	10000	
		हसनपुर	चन्दनपुर वन ब्लॉक भाग-6	N 28 34 35 E 78 17 32	ऊसर	5.00	10000	
		हसनपुर	बाटुपुरा वन ब्लॉक भाग-1	N 28 46 05 E 78 12 30	ऊसर	5.00	10000	
		हसनपुर	बाटुपुरा वन ब्लॉक भाग-2	N 28 46 08 E 78 12 34	ऊसर	5.00	10000	
		हसनपुर	बाटुपुरा वन ब्लॉक भाग-3	N 28 45 54 E 78 12 39	ऊसर	5.00	10000	
		हसनपुर	बाटुपुरा वन ब्लॉक भाग-4	N 28 45 58 E 78 12 19	ऊसर	5.00	10000	
		हसनपुर	बाटुपुरा वन ब्लॉक भाग-5	N 28 46 07 E 78 12 15	ऊसर	5.00	10000	
		हसनपुर	बाटुपुरा वन ब्लॉक भाग-6	N 28 46 01 E 78 12 07	ऊसर	5.00	10000	
		हसनपुर	दीक्षतपुर वन ब्लॉक भाग-1	N 28 35 14 24 E 78 19 13 94	ऊसर	5.00	10000	
		हसनपुर	दीक्षतपुर वन ब्लॉक भाग-2	N 28 35 05 3 E 78 19 12 54	ऊसर	5.00	10000	
		हसनपुर	दीक्षतपुर वन ब्लॉक भाग-3	N 28 30 15 E 78 17 17	ऊसर	5.00	10000	
		हसनपुर	दीक्षतपुर वन ब्लॉक भाग-4	N 28 30 14 E 78 17 21	ऊसर	5.00	10000	
		हसनपुर	शहराई वन ब्लॉक भाग-1	N 28 39 57 E 78 19 37	ऊसर	5.00	10000	
		हसनपुर	शहराई वन ब्लॉक भाग-2	N 28 29 37 E 78 19 57	ऊसर	5.00	10000	
		हसनपुर	दीपारा वन ब्लॉक भाग-1	N 28 32 51.13 E 78 18 55.04	ऊसर	5.00	10000	
		हसनपुर	दीपारा वन ब्लॉक भाग-2	N 28 32 54.54 E 78 18 51.55	ऊसर	5.00	10000	
			योग - जे०पी० नगर (अपरीक्षा)			300.00	520000	130.46
17	रायपुर	बिलासपुर	आरक्षित वन क्षेत्र अधिस्थ (बिलासपुर रेजि)	N 28 51 54.12" E 79 17 31.70"	सामान्य	90.00	99000	64.26
		खार	आरक्षित वन क्षेत्र भीमरी (खार रेजि)	N 29 01 56.89" E 78 59 12.84"	सामान्य	120.00	132000	
			योग - रायपुर			210.00	231000	64.26
18	मजीबाबाद	साहूवाला	साहूवाला 12 भाग 1	N 29 43 55 E 078 26 21	सामान्य	10.00	11000	125.46
		साहूवाला	साहूवाला 12 भाग 2	N 29 42 36 E 78 21 42	सामान्य	10.00	11000	
		साहूवाला	साहूवाला 12 भाग 3	N 29 38 30.4 E 78 23 01.3	सामान्य	10.00	11000	
		साहूवाला	साहूवाला 12 भाग 4	N 29 38 32.8 E 78 26 43.3	सामान्य	10.00	11000	
		साहूवाला	सामनद 5 भाग 1	N 29 43 55 E 078 26 21	सामान्य	10.00	11000	
		साहूवाला	सामनद 5 भाग 1	N 29 49 21 E 078 47 49	सामान्य	10.00	11000	
		साहूवाला	सामनद 5 भाग 2	N 29 39 55 E 78 30 30	सामान्य	10.00	11000	
		साहूवाला	साहूवाला 3	N 29 44 16.3 E 78 26 58.5	सामान्य	10.00	11000	
		साहूवाला	साहूवाला 4	N 29 46 13.0 E 78 45 30.9	सामान्य	10.00	11000	
		साहूवाला	साहूवाला 8	N 29 44 19.4 E 78 16 42.8	सामान्य	10.00	11000	
		साहूवाला	सामनद 1	N 29 46 38.5 E 78 19 03.5	सामान्य	10.00	11000	
		साहूवाला	सामनद 3	N 29 45 3.8 E 78 20 40.3	सामान्य	10.00	11000	
		साहूवाला	साहूवाला 8 8	N 29 41 41.5 E 78 16 19.7	सामान्य	10.00	11000	
		साहूवाला	साहूवाला 7	N 29 41 50.3 E 78 16 42.9	सामान्य	10.00	11000	
		साहूवाला	साहूवाला 7	N 29 41 50.8 E 78 16 55.2	सामान्य	10.00	11000	
		साहूवाला	साहूवाला 3 3	N 29 41 57.9 E 78 17 19.2	सामान्य	10.00	11000	

(383)

क्र.सं.	प्रभाग का नाम	रेज का नाम	भू-विशेष/स्वर का नाम	सू-निर्देशक (अक्षांश एवं देशांतर)	भूमि का प्रकार (सामान्य, कृषि, वीह व, काली/कोला/कप र/ककरौली इ पधरीली) इदि	प्रस्तावित अधिन भूदा कार्य का विवरण		
						आवृत्ति लक्ष्य		वित्तीय
						भौतिक लक्ष्य (प्लान नुसार)	शेड में रोपित वीह संख्या	
1	2	3	4	5	6	7	8	9
		साहनपुर	साहनपुर 8 व 1	N29-44-52.6, E78-11-31.9	सामान्य	10.00		11000
		साहनपुर	साहनपुर 8 व भाग 2	N29-44-52.5, E78-11-32.4	सामान्य	10.00		11000
		साहनपुर	साहनपुर 8 व भाग 3	N29-44-34.6, E78-11-36.3	सामान्य	10.00		11000
		साहनपुर	साहनपुर 13	N29-45-22.2, E78-19-44.3	सामान्य	10.00		11000
		कोडिया	मोहनवाली 1 भाग 1	N29-45-29.9, E78-19-38.4	सामान्य	10.00		11000
		कोडिया	मोहनवाली 1 भाग 2	N29-45-30.9, E78-19-37.8	सामान्य	10.00		11000
		कोडिया	मोहनवाली 1 भाग 3	N29-45-41.8, E78-19-25.8	सामान्य	10.00		11000
		कोडिया	मोहनवाली 1 भाग 4	N29-45-42.8, E78-19-19.1	सामान्य	10.00		21000
		कोडिया	जगतपुराद 7	N29-41-14.6, E78-17-49.8	सामान्य	10.00		11000
		कोडिया	जगतपुराद 13	N29-41-10.9, E78-17-50.4	सामान्य	10.00		11000
		कोडिया	जगतपुराद 14	N29-42-17.3, E78-17-52.3	सामान्य	10.00		11000
		बडापुर	बडापुर 13	N29-42-18.6, E78-11-54.7	सामान्य	10.00		11000
		बडापुर	बडापुराद 6	N29-42-46.7, E78-13-25.36	सामान्य	10.00		11000
		बडापुर	बडापुराद 5	N29-42-14.8, E78-13-34.39	सामान्य	10.00		11000
		बडापुर	बडापुर 1	N29-35-33, E 78-31-25	सामान्य	10.00		11000
		बडापुर	बडापुर 4	N29-35-33, E 78-31-26	सामान्य	10.00		11000
		बडापुर	बडापुर 7	N29-36-33, E 78-32-25	सामान्य	10.00		11000
		बडापुर	बडापुर 10	N29-35-33, E 78-31-28	सामान्य	10.00		11000
		बडापुर	बडापुर 8	N29-35-33, E 78-31-29	सामान्य	10.00		11000
		राजगढ	साहनपुर 5 भाग 3	N29-35-33, E 78-31-30	सामान्य	10.00		11000
		राजगढ	साहनपुर 5 भाग 4	N29-35-33, E 78-28-31	सामान्य	10.00		11000
		राजगढ	साहनपुर 4 भाग 1	N29-35-33, E 78-31-32	सामान्य	10.00		11000
		राजगढ	साहनपुर 4 भाग 2	N29-35-33, E 78-31-33	सामान्य	10.00		11000
		राजगढ	बलावाली 3	N29-35-33, E 78-32-34	सामान्य	10.00		11000
		राजगढ	बलावाली 10	N29-34-32, E 78-33-35	सामान्य	10.00		11000
			योग - नजीबाबाद			410.00		451000
19	इंदौरी	चिरगाव	चिरगाव वन ब्लाक	N 25° 36' 21.0" E 079° 08' 28.1"	वीहड	30.00		33000
		चिरगाव	नगई वन ब्लाक	N 25° 37' 16.8" E 079° 01' 48.0"	वीहड	20.00		22000
		चिरगाव	चिरगाव वन ब्लाक	N 25° 36' 08.0" E 078° 54' 24.4"	वीहड	30.00		33000
		चिरगाव	चिरगाव वन ब्लाक	N 25° 36' 25.00" E 079° 02' 06.0"	वीहड	20.00		22000
		गुरदासप	गौरीकटवा वन ब्लाक	N 25° 37' 13.1" E 079° 22' 47.2"	वीहड	30.00		33000
		गुरदासप	सोमरी कटिया वन ब्लाक	N 25° 36' 53.4" E 079° 03' 33.0"	वीहड	30.00		33000
		गुरदासप	सोमरी वन ब्लाक	N 25° 37' 21.2" E 079° 11' 44.3"	वीहड	20.00		22000
		गुरदासप	पुरा वन ब्लाक	N 25° 36' 58.3" E 079° 01' 29.5"	वीहड	30.00		33000
		गुरदासप	खडोरा वन ब्लाक	N 25° 37' 11.1" E 079° 01' 06.5"	वीहड	20.00		22000
		गुरदासप	भुडा वन ब्लाक	N 25° 36' 54.5" E 079° 02' 08.3"	वीहड	20.00		22000
		गुरदासप	भंगरा वन ब्लाक	N 25° 37' 04.2" E 079° 01' 16.2"	वीहड	25.00		27500
		गुरदासप	विहीरा वन ब्लाक	N 25° 37' 08.3" E 079° 01' 14.0"	वीहड	15.00		16500
		गुरदासप	भकनेह वन ब्लाक	N 25° 37' 09.3" E 079° 01' 54.0"	वीहड	10.00		11000
		बानीर	चरवाण वन ब्लाक	N 25° 41' 57.0" E 079° 21' 59.0"	वीहड	20.00		22000
		बानीर	दुधवाड वन ब्लाक	N 25° 38' 22.00" E 079° 17' 43.2"	वीहड	20.00		22000
		बानीर	धनीस-1 वन ब्लाक	N 25° 44' 23.34" E 079° 09' 02.24"	वीहड	20.00		22000
		बानीर	धनीस-2 वन ब्लाक	N 25° 44' 36.40" E 079° 08' 11.54"	वीहड	20.00		22000
		बानीर	दरौ-1 वन ब्लाक	N 25° 45' 11.50" E 079° 18' 43.00"	वीहड	30.00		33000
		बानीर	गौरी वन ब्लाक	N 25° 45' 12.71" E 079° 18' 42.04"	वीहड	30.00		33000
		बानीर	गोकुल वन ब्लाक	N 25° 46' 13.36" E 079° 16' 21.47"	वीहड	30.00		33000
		वीह	कुंडरवाड वन ब्लाक	N 25° 41' 22.3" E 078° 53' 48.3"	वीहड	20.00		22000
		वीह	विदिगाव वन ब्लाक	N 25° 55' 28.18" E 078° 56' 21.01"	वीहड	20.00		22000
		वीह	साजोनी-1 वन ब्लाक	N 25° 55' 55.45" E 078° 54' 51.34"	वीहड	10.00		11000
		वीह	साजोनी-2 वन ब्लाक	N 25° 54' 54.48" E 078° 54' 33.32"	वीहड	10.00		11000
		वीह	घटेश्वर वन ब्लाक	N 25° 49' 41.88" E 079° 05' 11.00"	वीहड	15.00		16500
		वीह	पनाही वन ब्लाक	N 25° 49' 44.2" E 079° 02' 45.3"	वीहड	20.00		22000
		वीह	परेधा वन ब्लाक	N 25° 49' 55.3" E 079° 02' 36.3"	वीहड	20.00		22000
		वीह	भेनुदा वन ब्लाक	N 25° 47' 21.0" E 079° 01' 14.3"	वीहड	20.00		22000
		वीह	भेनुदा वन ब्लाक	N 25° 47' 29.8" E 079° 01' 23.6"	वीहड	15.00		16500
		कडाराणीपुर	वना वन ब्लाक	N 25° 47' 41.0" E 079° 01' 48.3"	इंदौरी	20.00		22000

384

क्र.सं.	प्रभाग का नाम	रेड का नाम	संबन्धित क्षेत्र/स्थल का नाम	भू-निर्देशांक (अक्षांश एवं देशांतर)	भूमि का प्रकार (सामान्य, कृषि, पहाड़ी/खोला/कापड़/कालीली/काली/आदि)	प्रस्तावित अधिप मूदा कार्य का विवरण				
						आवृत्त लक्ष्य		वित्तीय		
						भौतिक लक्ष्य (खसक कृतावेषण)	है0 में संविप घीघ संख्या			
1	2	3	4	5	6	7	8	9	8	
		मऊरानीपुर	कुर्था-1 वन खसक	N 25°27'06.31" E 079°17'46.23"	पहाड़ी	20.00	22000			
		मऊरानीपुर	कुर्था-2 वन खसक	N 25°27'11.59" E 079°17'33.97"	पहाड़ी	20.00	22000			
		मऊरानीपुर	जितनी वन खसक	N 25°27'08.47" E 079°17'16.27"	पहाड़ी	20.00	22000			
		मऊरानीपुर	मगरपुर-1	N 25°18'08.37" E 078°55'29.08"	पहाड़ी	25.00	27500			
		मऊरानीपुर	मगरपुर-11	N 25°18'08.37" E 078°55'29.08"	पहाड़ी	25.00	27500			
		मऊरानीपुर	सांखवात वन खसक	N 25°17'06.09" E 078°58'38.89"	पहाड़ी	20.00	22000			
		बबीना	बडीरा वन खसक	N 25°08'42.20" E 078°23'17.90"	पहाड़ी	13.00	14900			
		बबीना	नीहा वन खसक	N 25°08'23.00" E 078°23'24.90"	पहाड़ी	20.00	22000			
		बबीना	गुगावली वन खसक	N 25°10'13.60" E 078°25'32.10"	पहाड़ी	20.00	22000			
		बबीना	बबीना-1 वन खसक	N 25°17'26.30" E 078°17'16.60"	पहाड़ी	20.00	22000			
		बबीना	बबीना-2 वन खसक	N 25°17'23.50" E 078°17'51.80"	पहाड़ी	20.00	22000			
		बबीना	सुकवा वन खसक	N 25°12'17.80" E 078°17'09.30"	पहाड़ी	20.00	22000			
		बबीना	पुखीपुरा-1 वन खसक	N 25°14'57.00" E 078°20'14.30"	पहाड़ी	20.00	22000			
		बबीना	पुखीपुरा-2 वन खसक	N 25°14'57.00" E 078°20'14.30"	पहाड़ी	20.00	22000			
		बबीना	लहलहपुरा वन खसक	N 25°17'18.67" E 078°33'51.07"	पहाड़ी	20.00	22000			
		बबीना	कुवा वन खसक	N 25°11'25.07" E 078°31'31.07"	पहाड़ी	20.00	22000			
		जंसी	पत्तीदा-1 वन खसक	N 25°26'31.42" E 078°20'22.62"	पहाड़ी	20.00	22000			
		जंसी	पत्तीदा-2 वन खसक	N 25°26'43.70" E 078°20'10.17"	पहाड़ी	20.00	22000			
		जंसी	गनगुवा वन खसक	N 25°26'36.63" E 078°20'56.23"	पहाड़ी	20.00	22000			
		जंसी	जटोदना वन खसक	N 25°25'51.59" E 078°25'42.61"	पहाड़ी	20.00	22000			
		झासी	बांजना वन खसक	N 25°27'08.91" E 078°25'00.21"	पहाड़ी	20.00	22000			
		झासी	भगवतपुरा-1 वन खसक	N 25°26'44.00" E 078°17'52.50"	पहाड़ी	20.00	22000			
		झासी	भगवतपुरा-2 वन खसक	N 25°26'13.45" E 078°17'54.04"	पहाड़ी	20.00	22000			
		झासी	रामपुरा-1 वन खसक	N 25°27'56.41" E 078°26'03.31"	पहाड़ी	20.00	22000			
		झासी	रामपुरा-2 वन खसक	N 25°27'28.50" E 078°26'18.90"	पहाड़ी	20.00	22000			
								1148.00	1262800	440.19
		20	लखिमपुर	लखिमपुर	धौरासिंह	N 24°04'12.63" E 078°01'07.23"	पहाड़ी	25.00	27500	201.37
				लखिमपुर	सुधई पूरै भाग-1	N 24°03'49.18" E 078°02'30.48"	पहाड़ी	20.00	22000	
		लखिमपुर	सुधई पूरै भाग-2	N 24°04'13.71" E 078°02'30.60"	पहाड़ी	20.00	22000			
		लखिमपुर	धीजरी	N 24°02'52.38" E 078°01'03.48"	पहाड़ी	20.00	22000			
		लखिमपुर	रामपुरा	N 24°05'32.84" E 078°01'52.19"	पहाड़ी	20.00	22000			
		लखिमपुर	बन्दरगुहा	N 24°02'33.35" E 078°01'18.89"	पहाड़ी	15.00	16500			
		महरीनी	बांजना	N 24°02'44.70" E 078°04'31.80"	पहाड़ी	10.00	11000			
		महरीनी	सड़कीना	N 24°04'03.00" E 078°04'12.50"	पहाड़ी	10.00	11000			
		पटरीनी	बडना	N 24°02'21.90" E 078°02'44.90"	पहाड़ी	10.00	11000			
		पटरीनी	बोगरखुर्द	N 24°02'11.70" E 078°02'40.70"	पहाड़ी	10.00	11000			
		महाडीला	गिना	N 24°04'08.86" E 078°02'40.30"	पहाड़ी	30.00	33000			
		महाडीला	जंगर	N 24°04'30.30" E 078°01'28.54"	पहाड़ी	10.00	11000			
		महाडीला	गुलेन्दा	N 24°03'10.21" E 078°02'40.30"	पहाड़ी	20.00	22000			
		जालवेहट	कडेसवाला (शिगाडी)	N 24°00'45.10" E 078°02'50.90"	पहाड़ी	10.00	11000			
		जालवेहट	गैरागुन्देरा	N 23°58'45.21" E 078°03'15.77"	पहाड़ी	15.00	16500			
		गौना	बालवेहट भाग-1	N 24°02'51.30" E 078°02'04.90"	पहाड़ी	30.00	33000			
		गौना	बालवेहट भाग-2	N 24°02'44.60" E 078°02'41.80"	पहाड़ी	30.00	33000			
		गौना	तिनरीदा	N 24°02'52.70" E 078°02'43.10"	पहाड़ी	15.00	16500			
		गौना	बाघर	N 24°02'24.90" E 078°02'22.90"	पहाड़ी	40.00	44000			
		बार	पारोन	N 24°03'10.72" E 078°03'45.10"	पहाड़ी	10.00	11000			
		बार	जुजमवाला	N 24°02'18.17" E 078°03'42.07"	पहाड़ी	10.00	11000			
		बार	गजाला	N 24°04'28.17" E 078°03'13.07"	पहाड़ी	10.00	11000			

385

क्र.सं.	प्रभाग का नाम	खंड का नाम	संयोजित क्षेत्र/खेत का नाम	सू.-निर्देशांक (उपग्रह एवं देशांतर)	भूमि का प्रकार (सहयोग, अन्न, बीहड़, पहाड़ी/खोल/खण्ड/पहाड़ी/पहाड़ी/पहाड़ी) आदि	प्रस्तावित जलिन मुदा कार्य का विवरण		
						आवृत्त जलिन		द्वितीय
						भौतिक जलिन (खेत का वृथायोग्य क्षेत्र) हे० में	हे० में रोपित फसल संख्या	
1	2	3	4	5	6	7	8	9
		बन	दाही	N-24034 02.40" E-078004 37.20"	पहाड़ी	10.00	11000	
		पहाड़ी	मोहरखला	N-24054 02.80" E-078004 37.20"	पहाड़ी	10.00	11000	
		पहाड़ी	इकलखुवा	N-24034 02.40" E-078004 37.20"	पहाड़ी	10.00	11000	
		पहाड़ी	बसवा	N-24054 02.40" E-078004 37.20"	पहाड़ी	10.00	11000	
		महापहा	चन्दवा	N-24016 32.25" E-078045 34"	पहाड़ी	20.00	22000	
		महापहा	खुटमुवा भाग-1	N-24021 35.80" E-078056 33.20"	पहाड़ी	10.00	11000	
		महापहा	खुटमुवा भाग-2	N-24021 29.50" E-078056 33.60"	पहाड़ी	10.00	11000	
		महापहा	हसवा	N-24021 38.05" E-078053 36.15"	पहाड़ी	10.00	11000	
		महापहा	गिरा	N-24019 22.60" E-078055 34.30"	पहाड़ी	15.00	16500	
		महापहा	जलामर	N-24017 16.10" E-078044 00.10"	पहाड़ी	10.00	11000	
		महापहा	गडवा	N-24020 39.40" E-078047 33.10"	पहाड़ी	10.00	11000	
			योग-सहितपुर			515.00	566500	201.3
21	उरई	उरई	उरई प्रथम वनखाल	N25 30 232 8079 025 331	बीहड़	20.00	22000	486.33
		उरई	उरई द्वितीय वनखाल	N25 31 354 8079 30 110	बीहड़	20.00	22000	
		उरई	उरई तृतीय वनखाल	N25 37 292 8079 31 302	बीहड़	20.00	22000	
		उरई	शाह वनखाल	N25 35 302 8079 33 060	बीहड़	30.00	33000	
		उरई	शबरी वनखाल	N25 34 06 96 8079 33 044	बीहड़	20.00	22000	
		उरई	बगमटैया वनखाल	N26 10 242 8079 00 3823	बीहड़	20.00	22000	
		उरई	सौरा वनखाल	N26 07 2369 8079 00 883	बीहड़	20.00	22000	
		उरई	पटौवा वनखाल	N26 06 307 8079 39 984	बीहड़	20.00	22000	
		उरई	अन्धारा वनखाल	N26 03 414 8079 59 392	बीहड़	20.00	22000	
		उरई	सकरी वनखाल	N26 08 263 8079 59 380	बीहड़	20.00	22000	
		उरई	सजरा वनखाल	N26 06 2536 8079 44 51 29	बीहड़	20.00	22000	
		उरई	गाज वनखाल	N26 05 02568 8079 41 05 04	बीहड़	30.00	33000	
		उरई	सौरा वनखाल	N26 053 659 8079 41 1052	बीहड़	20.00	22000	
		उरई	कैला प्रथम वनखाल	N26 07 441 8079 42 027	बीहड़	20.00	22000	
		उरई	कैला द्वितीय वनखाल	N26 14 5062 8079 34 200	बीहड़	10.00	11000	
		उरई	काली काली अलमपुर प्रथम	N26 06 412 8079 47 513	बीहड़	10.00	11000	
		उरई	काली काली अलमपुर द्वितीय	N26 05 344 8079 53 582	बीहड़	20.00	22000	
		उरई	काली काली अलमपुर तृतीय	N26 03 0717 8079 50 5604	बीहड़	20.00	22000	
		उरई	इन्दिरा प्रथम वनखाल	N26 05 1844 8079 52 5634	बीहड़	10.00	11000	
		उरई	इन्दिरा द्वितीय वनखाल	N26 03 0227 8079 54 0200	बीहड़	20.00	22000	
		उरई	इन्दिरा तृतीय वनखाल	N26 24 1330 8079 21 0230	बीहड़	20.00	22000	
		उरई	गर्गीप्रथम प्रथम वनखाल	N26 18 829 8079 34 455	बीहड़	10.00	11000	
		उरई	गर्गीप्रथम द्वितीय वनखाल	N25 48 603 8079 14 030	बीहड़	20.00	22000	
		उरई	गर्गीप्रथम तृतीय वनखाल	N25 30 716 8079 15 089	बीहड़	20.00	22000	
		उरई	पान वनखाल	N25 49 484 8079 12 347	बीहड़	20.00	22000	
		उरई	सारी वनखाल	N25 48 067 8079 22 168	बीहड़	20.00	22000	
		उरई	गानपुर वनखाल	N25 40 441 8079 12 3475	बीहड़	20.00	22000	
		उरई	सयापुर प्रथम वनखाल	N26 025 489 8079 09 154	बीहड़	20.00	22000	
		उरई	सयापुर द्वितीय वनखाल	N26 023 394 8079 09 075	बीहड़	10.00	11000	
		उरई	जीतावक वनखाल	N26 12 867 8079 04 483	बीहड़	10.00	11000	
		उरई	गर्गीपुर वनखाल	N26 11 083 8079 02 554	बीहड़	10.00	11000	
		उरई	शिमशाखपुर वनखाल	N25 02 077 8079 49 381	बीहड़	10.00	11000	
		उरई	नरान वनखाल	N26 08 533 8079 51 225	बीहड़	10.00	11000	
		उरई	शिमशाखपुर 2 वनखाल	N26 04 371 8079 37 488	बीहड़	20.00	22000	
		उरई	कहला इगीपुर वनखाल	N26 02 577 8079 00 514	बीहड़	50.00	55000	
		उरई	इली वनखाल	N26 07 399 8078 37 514	बीहड़	50.00	35000	
		उरई	अनिरा वनखाल	N26 07 276 8079 00 101	बीहड़	20.00	22000	
		उरई	चतल वनखाल	N26 05 487 8079 00 494	बीहड़	20.00	22000	
		उरई	धन वनखाल	N26 19 171 8079 00 260	बीहड़	20.00	22000	
		उरई	सुरी वनखाल	N26 18 487 8079 00 518	बीहड़	20.00	22000	
		उरई	गुणपुर वनखाल	N25 31 442 8079 34 0825	बीहड़	20.00	22000	

386

क्र.सं.	प्रभाग का नाम	रेज का नाम	अर्थात् क्षेत्र/खण्ड का नाम	शु.-निर्देशांक (अक्षरा एवं पैसांतर)	शुद्धि का प्रकार (आभा-न, कसर, बीडन, पठारी/सोल/कार ए/ कंकरीली व पत्थरीली) आदि	प्रस्तावित अंतिम मूदा कार्य का विवरण		
						आवृत्त लक्ष्य		वित्तीय
						भौतिक लक्ष्य (ब्लॉक वृद्धारोपण)	लोक हे० में	
1	2	3	4	5	6	7	8	9
		जातीय	लौहई वनखण्ड	N25 77 496 E079 31 949	बीहड़	30.00	35000	
		जातीय	दमकवा वनखण्ड	N25 48 708 E079 23 1423	बीहड़	25.00	27500	
		जातीय	इमानीरा वनखण्ड	N25 48 915 E079 10 275	बीहड़	25.00	27500	
		जातीय	नैनापुर वनखण्ड	N25 47 852 E079 13 563	बीहड़	25.00	27500	
		जातीय	चिन्मयपुर वनखण्ड	N26 10 829 E079 32 495	बीहड़	25.00	27500	
		एट	अमरीह वनखण्ड	N25 56 254 E079 13 889	बीहड़	20.00	22000	
		एट	कस्थरा प्रभाव वनखण्ड	N25 48 848 E079 13 996	बीहड़	30.00	33000	
		एट	कस्थरा द्वितीय वनखण्ड	N25 49 404 E079 12 267	बीहड़	20.00	22000	
		एट	धियावली वनखण्ड	N25 48 7267 E079 22 361	बीहड़	10.00	11000	
		एट	कोटरा वनखण्ड	N25 49 4641 E079 12 3475	बीहड़	30.00	33000	
		एट	सम्बा वनखण्ड	N25 42 480 E079 49 134	बीहड़	20.00	22000	
		एट	कमटा वनखण्ड	N26 12 268 E079 00 071	बीहड़	20.00	22000	
	मझीगड	गोपालपुरा वनखण्ड	N26 13 083 E079 02 304	बीहड़	20.00	22000		
	मझीगड	गोपालपुरा कुवैला वनखण्ड	N25 05 071 E079 49 391	बीहड़	30.00	33000		
	मझीगड	मानपुरा वनखण्ड	N26 06 123 E079 51 225	बीहड़	20.00	22000		
	मझीगड	रुदावली वनखण्ड	N26 04 379 E79 57 488	बीहड़	20.00	22000		
	मझीगड	कामरा वनखण्ड	N26 14 702 E079 34 5907	बीहड़	20.00	22000		
	मझीगड	मिटोरा वनखण्ड	N26 17 089 E079 31 1732	बीहड़	20.00	22000		
	मझीगड	मईजाकमा वनखण्ड	N26 06 112 E079 47 383	बीहड़	20.00	22000		
	मझीगड	नृपनृनदधी वनखण्ड	N26 03 244 E079 33 362	बीहड़	30.00	33000		
	मझीगड	दामपुरा वनखण्ड	N26 03 5117 E079 53 3684	बीहड़	20.00	22000		
		योग-उसई				1290.00	1419000	486.33
22	विजयपुर	मारकुण्डी	छेनिहा-1	N25 02 867 E81 00 437	पठारी	20.00	22000	838.70
		मारकुण्डी	छेनिहा-2	N25 02 617 E81 00 625	पठारी	20.00	22000	
		मारकुण्डी	छेनिहा-3	N25 03 344 E81 00 490	पठारी	20.00	22000	
		मारकुण्डी	छेनिहा-4	N25 03 307 E81 00 582	पठारी	20.00	22000	
		मारकुण्डी	अमचुरलेखा-1	N25 03 647 E80 57 000	पठारी	20.00	22000	
		मारकुण्डी	अमचुरलेखा-2	N25 03 526 E80 57 240	पठारी	20.00	22000	
		मारकुण्डी	अमचुरलेखा-3	N25 03 391 E80 57 437	पठारी	20.00	22000	
		मारकुण्डी	अमचुरलेखा-4	N25 04 154 E80 56 890	पठारी	20.00	22000	
		मारकुण्डी	बैडा-1	N25 03 189 E80 56 284	पठारी	20.00	22000	
		मारकुण्डी	बैडा-2	N25 03 340 E80 56 344	पठारी	20.00	22000	
		मारकुण्डी	बैडा-3	N25 03 514 E80 56 353	पठारी	20.00	22000	
		मारकुण्डी	गडैयन-1	N25 01 818 E80 54 349	पठारी	20.00	22000	
		मारकुण्डी	गडैयन-2	N25 03 742 E80 54 274	पठारी	20.00	22000	
		मारकुण्डी	टिकरिया-अमचुरलेखा-1	N25 03 100 E80 51 026	पठारी	20.00	22000	
		मारकुण्डी	टिकरिया-अमचुरलेखा-2	N25 03 313 E80 51 157	पठारी	20.00	22000	
		मारकुण्डी	ददरी-1	N25 03 402 E80 53 185	पठारी	20.00	22000	
		मारकुण्डी	ददरी-2	N25 03 479 E80 53 200	पठारी	20.00	22000	
		मारकुण्डी	कळगावुजुरी-1	N25 01 310 E80 53 775	पठारी	20.00	22000	
		मारकुण्डी	कळगावुजुरी-2	N25 01 813 E80 53 172	पठारी	20.00	22000	
	बरगड	कोटाकण्डेला-1	N25 05 994 E81 14 500	पठारी	20.00	22000		
	बरगड	कोटाकण्डेला-2	N25 06 172 E81 14 815	पठारी	20.00	22000		
	बरगड	कैवाडीह-1	N25 05 555 E81 14 004	पठारी	20.00	22000		
	बरगड	कैवाडीह-2	N25 05 396 E81 14 872	पठारी	20.00	22000		
	बरगड	परवना-1	N25 03 374 E81 50 181	पठारी	20.00	22000		
	बरगड	परवना-2	N25 03 477 E81 50 607	पठारी	20.00	22000		
	बरगड	कल्लिहा-1	N25 11 584 E81 26 410	पठारी	20.00	22000		
	बरगड	कल्लिहा-2	N25 11 606 E81 26 707	पठारी	20.00	22000		
	बरगड	खण्डेहा-1	N25 09 903 E81 19 101	पठारी	20.00	22000		
	बरगड	खण्डेहा-2	N25 10 407 E81 19 161	पठारी	20.00	22000		
	बरगड	लोरी-1	N25 09 873 E81 19 856	पठारी	20.00	22000		
	बरगड	लोरी-2	N25 09 857 E81 19 362	पठारी	20.00	22000		
	बरगड	बम्पुरी-1	N25 10 563 E81 22 702	पठारी	20.00	22000		
	बरगड	बम्पुरी-2	N25 10 540 E81 22 940	पठारी	20.00	22000		
	बरगड	जमिहा-1	N25 11 529 E81 26 105	पठारी	20.00	22000		
	बरगड	जमिहा-2	N25 10 515 E81 25 418	पठारी	20.00	22000		
	बरगड	वरियासीकला-1	N25 12 859 E81 26 579	पठारी	20.00	22000		
	बरगड	वरियासीकला-2	N25 12 882 E81 27 211	पठारी	20.00	22000		

क्र.सं०	प्रभाग का नाम	रेज का नाम	सामग्री का नाम	शु.निर्देशिका (अंशस एच देशांतर)	शु.नि.प्रकार (सामान्य, प्रसव, बीज, पदारी/घोडा/साय/अंडी/पनीर/आदि)	प्रस्तावित अंतिम मूदा कार्य का विवरण		
						आवृत्तित लक्ष्य		वित्तीय
						नैसर्गिक लक्ष्य (लक्ष्य कुमारीयण)	शेड में रोपित पौध संख्या	
1	2	3	4	5	6	7	8	9
करी			कोरमवहिया-1	१०२५ ११.१६१ ए० ५६.३१६	पदारी	२०.००		२३०००
करी			कोरमवहिया-२	१०२५ ११.१६५ ए० ५६.६६३	पदारी	२०.००		२३०००
करी			कोरमवहिया-३	१०२५ ११.१६९ ए० ५६.९६०	पदारी	२०.००		२३०००
करी			कोरमवहिया-४	१०२५ ११.१७३ ए० ५६.६६७	पदारी	२०.००		२३०००
करी			दक्षिणी उत्तरवा-१	१०२५ ११.६१९ ए० ५६.००२	पदारी	२०.००		२३०००
करी			दक्षिणी उत्तरवा-२	१०२५ ११.६२३ ए० ५६.९११	पदारी	२०.००		२३०००
करी			दक्षिणी उत्तरवा-३	१०२५ ११.६२७ ए० ५६.९१६	पदारी	२०.००		२३०००
करी			दक्षिणी उत्तरवा-४	१०२५ ११.६३१ ए० ५६.९२१	पदारी	२०.००		२३०००
करी			दक्षिणी उत्तरवा-५	१०२५ ११.६३५ ए० ५६.९२६	पदारी	२०.००		२३०००
करी			दक्षिणी उत्तरवा-६	१०२५ ११.६३९ ए० ५६.९३१	पदारी	२०.००		२३०००
करी			दक्षिणी उत्तरवा-७	१०२५ ११.६४३ ए० ५६.९३६	पदारी	२०.००		२३०००
करी			काजीपुर बदीसा-१	१०२५ १४.१६१ ए० ५६.४०३	पदारी	२०.००		२३०००
करी			काजीपुर बदीसा-२	१०२५ १४.१६५ ए० ५६.४०८	पदारी	२०.००		२३०००
करी			पुरावा (रहीवा)	१०२५ १४.६१५ ए० ५६.२६५	पदारी	२०.००		२३०००
करी			मटहर-१	१०२५ ०८.२०४ ए० ५६.००१	पदारी	२०.००		२३०००
करी			मटहर-२	१०२५ ०८.१९८ ए० ५६.३१०	पदारी	२०.००		२३०००
करी			मटहर-३	१०२५ ०७.६१७ ए० ५६.११०	पदारी	२०.००		२३०००
करी			मटहर-४	१०२५ ०७.००१ ए० ५६.३६६	पदारी	२०.००		२३०००
करी			मटहर-५	१०२५ ०६.६३४ ए० ५६.३३६	पदारी	२०.००		२३०००
करी			रुकमसखुर्द-१	१०२५ ०६.७३६ ए० ५६.३३३	पदारी	२०.००		२३०००
करी			रुकमसखुर्द-२	१०२५ ०६.६३८ ए० ५६.१०२	पदारी	२०.००		२३०००
करी			रुकमसखुर्द-३	१०२५ ०६.६३८ ए० ५६.०६७	पदारी	२०.००		२३०००
करी			रुकमसखुर्द-४	१०२५ ०६.६३८ ए० ५६.०३२	पदारी	२०.००		२३०००
करी			रुकमसखुर्द-५	१०२५ ०६.०२६ ए० ५६.४१६	पदारी	२०.००		२३०००
करी			चन्दासा-१	१०२५ ०५.७७६ ए० ५६.००४	पदारी	२०.००		२३०००
करी			चन्दासा-२	१०२५ ०५.०५५ ए० ५६.१३९	पदारी	२०.००		२३०००
करी			चन्दासा-३	१०२५ ०५.०५६ ए० ५६.७७५	पदारी	२०.००		२३०००
करी			चन्दासा-४	१०२५ ०५.०५६ ए० ५६.५३८	पदारी	२०.००		२३०००
करी			चन्दासा-५	१०२५ ०६.०६६ ए० ५६.८७४	पदारी	२०.००		२३०००
करी			बहिलपुरवा-१	१०२५ ०६.६३९ ए० ५६.५३१	पदारी	२०.००		२३०००
करी			बहिलपुरवा-२	१०२५ ०६.६३९ ए० ५६.९११	पदारी	२०.००		२३०००
करी			बहिलपुरवा-३	१०२५ ०६.६३९ ए० ५६.९३६	पदारी	२०.००		२३०००
करी			बहिलपुरवा-४	१०२५ ०६.६३९ ए० ५६.९६१	पदारी	२०.००		२३०००
करी			बहिलपुरवा-५	१०२५ ०६.६३९ ए० ५६.९८६	पदारी	२०.००		२३०००
करी			छारीवा	१०२५ ०६.६३९ ए० ५६.९८६	पदारी	२०.००		२३०००
मानिकपुर			चुली-१	१०२५ ०६.६३९ ए० ५६.९८६	पदारी	२५.००		२७५००
मानिकपुर			चुली-२	१०२५ ०६.६३९ ए० ५६.९८६	पदारी	२५.००		२७५००
मानिकपुर			जबरदस्ता रामपुर-१	१०२५ ०६.६३९ ए० ५६.९८६	पदारी	२०.००		२३०००
मानिकपुर			जबरदस्ता रामपुर-२	१०२५ ०६.६३९ ए० ५६.९८६	पदारी	२०.००		२३०००
मानिकपुर			जबरदस्ता बरवाह-१	१०२५ ०६.६३९ ए० ५६.९८६	पदारी	२५.००		२७५००
मानिकपुर			जबरदस्ता बरवाह-२	१०२५ ०६.६३९ ए० ५६.९८६	पदारी	२५.००		२७५००
मानिकपुर			जबरदस्ता झरौ-१	१०२५ ०६.६३९ ए० ५६.९८६	पदारी	२५.००		२७५००
मानिकपुर			जबरदस्ता झरौ-२	१०२५ ०६.६३९ ए० ५६.९८६	पदारी	२०.००		२३०००
मानिकपुर			मटहरवा-१	१०२५ ०६.६३९ ए० ५६.९८६	पदारी	१५.००		१६५००
मानिकपुर			मटहरवा-२	१०२५ ०६.६३९ ए० ५६.९८६	पदारी	१५.००		१६५००
मानिकपुर			मटहरवा-३	१०२५ ०६.६३९ ए० ५६.९८६	पदारी	१५.००		१६५००
मानिकपुर			पुरेहनीसकवा-१	१०२५ ०६.६३९ ए० ५६.९८६	पदारी	२५.००		२७५००
मानिकपुर			पुरेहनीसकवा-२	१०२५ ०६.६३९ ए० ५६.९८६	पदारी	२५.००		२७५००
मानिकपुर			जबरदस्ता गोपीपुर	१०२५ ०६.६३९ ए० ५६.९८६	पदारी	२५.००		२७५००
रेपुवा			हनुवा (विरवा)	१०२५ ०६.६३९ ए० ५६.९८६	पदारी	२०.००		२३०००
रेपुवा			हनुवा (विखरवा)	१०२५ ०६.६३९ ए० ५६.९८६	पदारी	२०.००		२३०००
रेपुवा			हनुवा (वजवा)	१०२५ ०६.६३९ ए० ५६.९८६	पदारी	२०.००		२३०००
रेपुवा			मटहरवा-१	१०२५ ०६.६३९ ए० ५६.९८६	पदारी	२०.००		२३०००
रेपुवा			मटहरवा-२	१०२५ ०६.६३९ ए० ५६.९८६	पदारी	२०.००		२३०००
रेपुवा			मटहरवा-३	१०२५ ०६.६३९ ए० ५६.९८६	पदारी	२०.००		२३०००
रेपुवा			मटहरवा-४	१०२५ ०६.६३९ ए० ५६.९८६	पदारी	२०.००		२३०००
रेपुवा			मटहरवा-५	१०२५ ०६.६३९ ए० ५६.९८६	पदारी	२०.००		२३०००
रेपुवा			मटहरवा-६	१०२५ ०६.६३९ ए० ५६.९८६	पदारी	२०.००		२३०००
रेपुवा			मटहरवा-७	१०२५ ०६.६३९ ए० ५६.९८६	पदारी	२०.००		२३०००

388

क्र.सं०	प्रभाग का नाम	रेज का नाम	व्यक्ति का नाम/स्थल का नाम	भू-निर्देशक (अंतरा एवं देशांतर)	भूमि का प्रकार (सामान्य, कसब, बीहड़, पटारी/खोला/सादर/कठोरीली व जम्हीली) आदि	प्रस्तावित अधिन मूदा कार्य का विवरण			
						आवृत्ति का स्वरूप		वित्तीय	
						पारिभाषिक स्वरूप (प्लान क्रमांक)	प्लान में रोपित वीथ का स्वरूप		
1	2	3	4	5	6	7	8	9	8
		रेपुरा	गढ़गवा-0	N25 66.879 E81 19.079	पटारी	20.00		22000	
		रेपुरा	बटवा	N25 11.296 E81 08.179	पटारी	20.00		22000	
		रेपुरा	भरवा	N25 11.941 E81 09.442	पटारी	20.00		22000	
		रेपुरा	कपुली-1	N25 15.295 E81 09.560	पटारी	20.00		22000	
		रेपुरा	कपुली-2	N25 15.153 E81 09.174	पटारी	20.00		22000	
		रेपुरा	खजुरिकापुर	N25 18.070 E81 11.297	पटारी	20.00		22000	
		रेपुरा	इटावा-1	N25 09.010 E81 13.814	पटारी	20.00		22000	
		रेपुरा	इटावा-2	N25 08.911 E81 13.740	पटारी	20.00		22000	
		रेपुरा	इटावा-3	N25 09.423 E81 13.386	पटारी	20.00		22000	
		रेपुरा	इटावा-4	N25 08.539 E81 11.875	पटारी	20.00		22000	
			योग-विज्ञकृत			2145.00		2359500	838.70
23	बारा	बादा	बादली परिमारी	25 18 8.840 E 81 29 43.16	बीहड़	20.00		22000	566.62
		बादा	बादली पूर्वी	25 18 16.980 E 81 30 6.31	बीहड़	20.00		22000	
		बादा	बादापुर कालिका प्रथम	25 04 58.600 E 81 42.67	पटारी	20.00		22000	
		बादा	बादापुर कालिका द्वितीय	25 02 21.970 E 81 35 54.34	पटारी	20.00		22000	
		बादा	बादापुर स्तोत्र प्रथम	25 17 22.310 E 81 32.45	बीहड़	20.00		22000	
		बादा	बादापुर स्तोत्र द्वितीय	25 17 12.840 E 81 35 55	बीहड़	20.00		22000	
		बादा	बादापुर स्तोत्र तृतीय	25 17 02.810 E 81 41 78	बीहड़	20.00		22000	
		बादा	बादापुर स्तोत्र चतुर्थ	25 17 01.580 E 81 38 54	बीहड़	20.00		22000	
		बादा	बादापुर स्तोत्र प्रथम	25 17 01.310 E 81 43 29	बीहड़	20.00		22000	
		बादा	कुन्द प्रथम	25 5 34.200 E 81 40 32	पटारी	20.00		22000	
		बादा	कुलसायी प्रथम	25 09 35.090 E 81 24 36	बीहड़	20.00		22000	
		बादा	कुलसायी द्वितीय	25 09 8.680 E 81 34 23	बीहड़	20.00		22000	
		बादा	कुलसायी तृतीय	25 09 20.250 E 81 24 47 30	बीहड़	10.00		11000	
		बादा	काटवा	24 59 17.030 E 81 28 02 26	बीहड़	20.00		22000	
		बादा	काटवा	24 58 33.030 E 81 28 52 04	बीहड़	20.00		22000	
		बादा	राहुई	25 10 20.030 E 81 20 51	बीहड़	20.00		22000	
		बादा	सतौली पूर्वी	25 35 10.310 E 81 33 50	बीहड़	15.00		16500	
		बादा	सतौली पश्चिमी	25 35 9.280 E 81 33 11	बीहड़	15.00		16500	
		बादा	सतौली दक्षिणी	25 35 13.190 E 81 30 14	बीहड़	10.00		11000	
		बादा	मानपुर	25 15 47.340 E 81 48 38	बीहड़	20.00		22000	
		बादा	शिवोत प्रथम	25 7 23.760 E 81 34 09	बीहड़	20.00		22000	
		बादा	शिवोत द्वितीय	25 7 16.140 E 81 37 25	बीहड़	20.00		22000	
		बादा	दिगली प्रथम	25 10 25.920 E 81 33 44	बीहड़	20.00		22000	
		बादा	दिगली द्वितीय	25 10 17.080 E 81 34 22 2	बीहड़	20.00		22000	
		बादा	दिगली तृतीय	25 10 04.540 E 81 33 43 10	बीहड़	20.00		22000	
		बादा	दिगली चतुर्थ	25 10 3.170 E 81 34 5 42	बीहड़	10.00		11000	
		बादा	सखरीड प्रथम	25 21 13.420 E 81 40 40	बीहड़	20.00		22000	
		बादा	सखरीड	25 11 3.890 E 81 22 36	बीहड़	20.00		22000	
		बादा	सामपुरदुर्ग प्रथम	25 11 10.060 E 81 23 87	बीहड़	20.00		22000	
		बादा	सामपुरदुर्ग द्वितीय	25 10 45 380 E 81 15 39	बीहड़	5.00		5500	
		बादा	सदा	25 4 37.510 E 81 25 05	पटारी	10.00		11000	
		बादा	हुदडी	25 22 21.980 E 81 30 57	बीहड़	20.00		22000	
		बादा	चमरडा प्रथम	25 23 3.910 E 81 30 6	बीहड़	5.00		5500	
		बादा	चमरडा द्वितीय	25 23 6.510 E 81 30 11	बीहड़	5.00		5500	
		बादा	चमरडा तृतीय	25 23 6 540 E 81 33 74	बीहड़	10.00		11000	
		बादा	चटवान प्रथम	25 24 40.030 E 81 28 27	बीहड़	20.00		22000	
		बादा	चटवान द्वितीय	25 24 35.740 E 81 31 48	बीहड़	20.00		22000	
		बादा	नौकटा प्रथम	25 9 47.110 E 81 33 10 82	बीहड़	20.00		22000	
		बादा	नौकटा द्वितीय	25 9 38 570 E 81 33 7 29	बीहड़	20.00		22000	
		बादा	असोचपुर विरवा	25 17 59.290 E 81 29 41	पटारी	10.00		11000	
		बादा	गडा	25 11 21.570 E 81 26 8 55	बीहड़	20.00		22000	
		बादा	गौरशिवपुर	25 12 13.710 E 81 29 28 40	बीहड़	20.00		22000	
		बादा	गण्डा पूर्वी	25 24 11.030 E 81 42 30	बीहड़	20.00		22000	
		बादा	गण्डा कोटवा प्रथम	25 10 26.190 E 81 35 45	बीहड़	20.00		22000	
		बादा	गण्डा कोटवा द्वितीय	25 09 21.210 E 81 33 11 40	बीहड़	20.00		22000	
		बादा	गण्डा कोटवा तृतीय	25 09 45.860 E 81 32 42 60	बीहड़	15.00		16500	
		विन्धवाडी	खैरत प्रथम	25 40 42.180 E 81 30 15 45	बीहड़	20.00		22000	
		विन्धवाडी	खैरत द्वितीय	25 40 43 320 E 81 31 62	बीहड़	20.00		22000	

389

क्र.सं.	प्रभाग का नाम	खेत का नाम	चयनित क्षेत्र/स्थल का नाम	गू-निर्देशांक (ऑनसाइट एंग देसिगनेट)	यूनि का प्रकार (सामान्य, कवर, बीहड़, पहाड़ी/खोला/बाघर/कांकरीली व पहाड़ीली) जति	प्रस्तावित अग्रिम मूदा कार्य का विवरण		
						आवृत्तित लागत		वित्तीय
						भौतिक लागत (बलाक तुल्यारोपण)	20 मी रचित मूदा रकबा	
1	2	3	4	5	6	7	8	9
		निन्दवाही	खेरा सुतीय	25 43 40.9120 20 29 23	बीहड़	20.00	22000	
		निन्दवाही	खेरा सुतीय	25 43 47.0080 20 16 01	बीहड़	20.00	22000	
		निन्दवाही	खेरा प्रथम	25 40 32.1380 20 7 09	बीहड़	20.00	22000	
		निन्दवाही	खेरा प्रथम	23 41 4.0780 20 17 23	बीहड़	10.00	11000	
		निन्दवाही	बाघा प्रथम	25 40 18.7080 20 37 3	बीहड़	20.00	22000	
		निन्दवाही	बाघा द्वितीय	25 40 12.5080 20 35 3	बीहड़	20.00	22000	
		निन्दवाही	बाघा सुतीय	23 39 52.5080 20 23 04	बीहड़	20.00	22000	
		निन्दवाही	बाघा सुतीय	23 39 14.1080 20 43 50	बीहड़	10.00	11000	
		निन्दवाही	पैलानी पश्चिमी	25 44 53.0380 20 3 12	बीहड़	20.00	22000	
		निन्दवाही	पैलानी पश्चिमी	25 44 42.3180 20 24 56 91	बीहड़	15.00	16500	
		निन्दवाही	पैलानी पूर्वी प्रथम	25 44 30.3080 20 7 23	बीहड़	15.00	16500	
		निन्दवाही	पैलानी पूर्वी द्वितीय	25 44 25.2380 20 13 17	बीहड़	10.00	11000	
		निन्दवाही	पैलानी उत्तरी	25 45 19 1080 25 32 19	बीहड़	10.00	11000	
		निन्दवाही	नदी प्रथम	23 43 3 3080 20 48 10	बीहड़	20.00	22000	
		निन्दवाही	नदी द्वितीय	23 44 30.7880 20 21 04	बीहड़	25.00	27500	
		निन्दवाही	नदी सुतीय भाग-प्रथम	25 44 3 3080 20 24 10	बीहड़	20.00	22000	
		निन्दवाही	नदी सुतीय भाग-द्वितीय	23 44 3 9180 20 26 54	बीहड़	20.00	22000	
		निन्दवाही	नदी सुतीय भाग-तृतीय	23 44 9 6280 20 24 39	बीहड़	10.00	11000	
		निन्दवाही	अमलीखोर प्रथम	25 41 24 4380 20 23 3	बीहड़	20.00	22000	
		निन्दवाही	अमलीखोर द्वितीय	25 41 28 0380 20 20 1	बीहड़	20.00	22000	
		निन्दवाही	अमलीखोर सुतीय	25 41 28 2080 20 27 49 3	बीहड़	10.00	11000	
		निन्दवाही	अरलीका प्रथम	25 35 12 4680 20 19 63	बीहड़	20.00	22000	
		निन्दवाही	अरलीका द्वितीय	25 35 21 8380 20 31 20	बीहड़	20.00	22000	
		निन्दवाही	अरलीका सुतीय	25 35 34 9780 20 52 06	बीहड़	10.00	11000	
		पैलानी	नादापेय	25 46 55 4080 20 00 2	बीहड़	5.00	5500	
		पैलानी	नादापेय	25 46 55 7880 20 41 8	बीहड़	5.00	5500	
		पैलानी	अमाय उत्तरी प्रथम	25 45 27 2380 20 14 8	बीहड़	20.00	22000	
		पैलानी	अमाय उत्तरी द्वितीय	25 45 30 0880 20 29 1	बीहड़	20.00	22000	
		पैलानी	रामपुर प्रथम	25 30 10 2880 20 22 56 0	बीहड़	20.00	22000	
		पैलानी	रामपुर द्वितीय	25 30 40 3880 20 22 38 4	बीहड़	20.00	22000	
		पैलानी	ब्रह्मरी	25 46 40 2880 20 24 38 2	बीहड़	5.00	5500	
		बवेरु	अतिहा	25 39 21 3080 20 29 54 55	बीहड़	5.00	5500	
		बवेरु	खटान खार	25 36 49 2080 20 29 26 28	बीहड़	10.00	11000	
		बवेरु	शिवा	25 27 27 3380 20 17 07	बीहड़	5.00	5500	
		बवेरु	उत्तरव पूर्वी	25 20 16 7180 20 19 30 38	बीहड़	20.00	22000	
		बवेरु	उत्तरव पश्चिमी	23 21 14 8080 20 30 34	बीहड़	20.00	22000	
		बवेरु	उत्तरव उत्तरी	25 20 16 5380 20 19 39 69	बीहड़	20.00	22000	
		बवेरु	उत्तरव उत्पुड	25 20 34 6680 20 41 05	बीहड़	10.00	11000	
		बवेरु	उत्तरव उत्पुड	25 19 34 2380 20 22 44	बीहड़	20.00	22000	
		बवेरु	उत्तरव पश्चिमी	25 19 23 2580 20 16 58 02	बीहड़	5.00	5500	
		बवेरु	जलालपुर प्रथम	25 39 14 4380 20 49 35 20	बीहड़	20.00	22000	
		बवेरु	जलालपुर द्वितीय	25 39 19 3380 20 41 0 52	बीहड़	20.00	22000	
		बवेरु	जलालपुर सुतीय	25 39 4 2980 20 41 13 43	बीहड़	5.00	5500	
			योग-बांधा			1500.00	1650000	566.62
24	गढीबा	मढीबा	दिक्काहा वन ब्लाक	N 25° 03' 49.47" E 80° 36' 52.86"	पहाडी	10.00	11000	791.57
		मढीबा	मन्दाय वन ब्लाक	N 25° 00' 21.31" E 80° 32' 10.67" E	पहाडी	20.00	22000	
		मढीबा	पुटुवाई वन ब्लाक	N 25° 16' 33.41" E 80° 39' 19.00" E	पहाडी	8.00	8800	
		मढीबा	मन्दायई वन ब्लाक	N 25° 20' 34.37" E 80° 31' 10.55"	पहाडी	10.00	11000	
		मढीबा	वरा वन ब्लाक	N 25° 17' 11.46" E 80° 46' 54.28"	पहाडी	20.00	22000	
		मढीबा	सिजहरी वन ब्लाक-प्रथम	N 25° 19' 23.67" E 80° 40' 16.65"	पहाडी	20.00	22000	
		मढीबा	सिजहरी वन ब्लाक-द्वितीय	N 25° 15' 11.627" E 80° 40'	पहाडी	20.00	22000	
		मढीबा	सिजहरी वन ब्लाक-तृतीय	N 25° 15' 07.67" E 80° 40' 36"	पहाडी	20.00	22000	
		मढीबा	सिजहरी वन ब्लाक-चतुर्थ	N 25° 14' 51.267" E 80° 41' 6"	पहाडी	10.00	11000	
		मढीबा	विलहरी वन ब्लाक-प्रथम	N 25° 10' 30.55" E 80° 47' 41.96"	पहाडी	20.00	22000	
		मढीबा	विलहरी वन ब्लाक-द्वितीय	N 25° 09' 35.987" E 80° 46' 58.1"	पहाडी	10.00	11000	
		मढीबा	विलहरी वन ब्लाक-प्रथम	N 25° 13' 24.99" E 80° 46' 10.30"	पहाडी	20.00	22000	
		मढीबा	विलहरी वन ब्लाक-द्वितीय	N 25° 13' 32.347" E 80° 44' 49.2"	पहाडी	10.00	11000	
		मढीबा	नेमडा वन ब्लाक	N 25° 09' 25.07" E 80° 40' 24.8"	पहाडी	15.00	16500	
		मढीबा	बाघा वन ब्लाक-प्रथम	N 25° 02' 28.86" E 80° 40' 25.27"	पहाडी	20.00	22000	

390

क्रमांक	प्रभाग का नाम	बैंक का नाम	चयनित क्षेत्र/सहायक का नाम	गू-निर्देशांक (अक्षांश एवं देशांतर)	गुनि का प्रकार (समानता, ऊपर, नीचे, पठारी/खोल/ऊपर/कंकरीली व धवली) आदि	प्रस्तावित अंतिम मुदा कार्य का विवरण		
						अंतिम लक्ष्य		वित्तीय
						सैमीक लक्ष्य (प्रकार वृत्तावेषण)	₹० में शेषित पीप संख्या	
1	2	3	4	5	6	7	9	8
		महोबा	बागवत वन प्रभाग-द्वितीय	N 25°14'25.21"E 079°55'14.40"	पठारी	10.00	11000	
		महोबा	श्रीनगर वन प्रभाग-प्रथम	N 25°10'40.31"E 079°48'36.80"	पठारी	20.00	22000	
		महोबा	श्रीनगर वन प्रभाग-द्वितीय	N 25°09'34.68"E 079°47'56.74"	पठारी	20.00	22000	
		महोबा	श्रीनगर वन प्रभाग-तृतीय	N 25°12'00.44"E 079°47'23.74"	पठारी	10.00	11000	
		महोबा	पराशर वन प्रभाग	N 25°06'52.12"E 079°39'20.52"	पठारी	10.00	11000	
		महोबा	टीकाप्रक वन प्रभाग	N 25°09'07.40"E 079°53'07.03"	पठारी	20.00	22000	
		महोबा	मण्डराजगडा वन प्रभाग	N 25°21'03.74"E 079°47'20.71"	पठारी	20.00	22000	
		महोबा	खडरी वन प्रभाग	N 25°19'33.89"E 079°53'13.63"	पठारी	7.00	7700	
		परशुराम	खास वन प्रभाग-प्रथम	N 25°14'36.51"E 079°47'48.30"	पठारी	20.00	22000	
		परशुराम	खास वन प्रभाग-द्वितीय	N 25°14'40.18"E 079°44'21.79"	पठारी	20.00	22000	
		परशुराम	खास वन प्रभाग-तृतीय	N 25°15'02.21"E 079°45'41.72"	पठारी	20.00	22000	
		परशुराम	खास वन प्रभाग-चतुर्थ	N 25°14'45.18"E 079°42'43.03"	पठारी	20.00	22000	
		परशुराम	खास वन प्रभाग-पंचम	N 25°14'21.48"E 079°43'08.9	पठारी	20.00	22000	
		परशुराम	टीकाप्रक वन प्रभाग-प्रथम	N 25°14'27.48"E 079°47'09.56"	पठारी	20.00	22000	
		परशुराम	टीकाप्रक वन प्रभाग-द्वितीय	N 25°13'38.76"E 079°44'13.3	पठारी	20.00	22000	
		परशुराम	सातद पक्षिणी वन प्रभाग-प्रथम	N 25°13'20.04"E 079°42'19.61"	पठारी	20.00	22000	
		परशुराम	सातद पक्षिणी वन प्रभाग-द्वितीय	N 25°13'17.34"E 079°44'03.60"	पठारी	20.00	22000	
		परशुराम	बकालपुरा वन प्रभाग-प्रथम	N 25°13'28.89"E 079°41'23.79"	पठारी	20.00	22000	
		परशुराम	बकालपुरा वन प्रभाग-द्वितीय	N 25°13'51.38"E 079°40'11.99"	पठारी	20.00	22000	
		परशुराम	गौरखा वन प्रभाग	N 25°13'01.64"E 079°38'49.67"	पठारी	20.00	22000	
		परशुराम	कुण्ड वन प्रभाग	N 25°12'53.30"E 079°42'46.30"	पठारी	20.00	22000	
		परशुराम	सातद पठारी वन प्रभाग-प्रथम	N 25°13'35.14"E 079°42'19.61"	पठारी	20.00	22000	
		परशुराम	सातद पठारी वन प्रभाग-द्वितीय	N 25°13'24.31"E 079°42'43.3	पठारी	20.00	22000	
		परशुराम	सातद पठारी वन प्रभाग-तृतीय	N 25°13'21.34"E 079°44'02.99"	पठारी	20.00	22000	
		परशुराम	सातद पठारी वन प्रभाग-चतुर्थ	N 25°13'17.73"E 079°44'05.69"	पठारी	20.00	22000	
		परशुराम	सातद पठारी वन प्रभाग-पंचम	N 25°14'17.65"E 079°43'08.9	पठारी	20.00	22000	
		परशुराम	जादैनगंज वन प्रभाग-प्रथम	N 25°12'47.51"E 079°46'24.6	पठारी	20.00	22000	
		परशुराम	जादैनगंज वन प्रभाग-द्वितीय	N 25°12'40.81"E 079°46'10.8	पठारी	20.00	22000	
		परशुराम	इन्दिरिया वन प्रभाग-प्रथम	N 25°21'16.42"E 079°50'27.14"	पठारी	20.00	22000	
		परशुराम	इन्दिरिया वन प्रभाग-द्वितीय	N 25°21'10.07"E 079°50'21.38"	पठारी	20.00	22000	
		परशुराम	इन्दिरिया वन प्रभाग-तृतीय	N 25°21'00.71"E 079°50'02.40"	पठारी	20.00	22000	
		परशुराम	इन्दिरिया वन प्रभाग-चतुर्थ	N 25°21'13.67"E 079°49'43.3	पठारी	20.00	22000	
		परशुराम	इन्दिरिया वन प्रभाग-पंचम	N 25°21'11.21"E 079°49'33.6	पठारी	20.00	22000	
		परशुराम	पहासकरनर वन प्रभाग	N 25°21'05.92"E 079°46'05.53"	पठारी	10.00	11000	
		परशुराम	सातद वन प्रभाग	N 25°17'33.48"E 079°44'26.8	पठारी	20.00	22000	
		परशुराम	मन्नास वन प्रभाग	N 25°17'38.10"E 079°44'59.5	पठारी	20.00	22000	
		परशुराम	विन्ध्य वन प्रभाग	N 25°24'08.49"E 079°33'03.23"	पठारी	20.00	22000	
		परशुराम	लेटा वन प्रभाग	N 25°27'38.49"E 079°34'49.82"	पठारी	20.00	22000	
		परशुराम	नैनाका वन प्रभाग	N 25°24'33.61"E 079°32'59.82"	पठारी	20.00	22000	
		परशुराम	तिम्बा वन प्रभाग	N 25°25'38.84"E 079°23'29.03"	पठारी	20.00	22000	
		परशुराम	पनास वन प्रभाग	N 25°23'08.75"E 079°33'39.57"	पठारी	20.00	22000	
		परशुराम	बीहड़ वन प्रभाग-प्रथम	N 25°23'35.50"E 079°22'10.15"	बीहड़	20.00	22000	
		परशुराम	बीहड़ वन प्रभाग-द्वितीय	N 25°23'35.42"E 079°20'50.24"	बीहड़	20.00	22000	
		परशुराम	बीहड़ वन प्रभाग-तृतीय	N 25°23'24.31"E 079°20'43.14"	बीहड़	20.00	22000	
		परशुराम	विपनील वन प्रभाग	N 25°26'20.96"E 079°20'48.34"	बीहड़	20.00	22000	
		परशुराम	बगदा वन प्रभाग	N 25°26'31.87"E 079°21'55.77"	बीहड़	20.00	22000	
		परशुराम	कोहलिया वन प्रभाग	N 25°23'31.96"E 079°20'41.60"	बीहड़	20.00	22000	
		परशुराम	सोहरगंज वन प्रभाग	N 25°23'40.63"E 079°20'58.40"	बीहड़	20.00	22000	
		परशुराम	परवार वन प्रभाग	N 25°23'08.96"E 079°19'43.3	बीहड़	20.00	22000	
		परशुराम	तिरवा वन प्रभाग-प्रथम	N 25°23'26.37"E 079°18'54.97"	बीहड़	20.00	22000	
		परशुराम	तिरवा वन प्रभाग-द्वितीय	N 25°23'44.01"E 079°19'39.69"	बीहड़	20.00	22000	
		परशुराम	तिरवा वन प्रभाग-तृतीय	N 25°23'40.47"E 079°18'29.7	बीहड़	10.00	11000	
		परशुराम	सुपुड वन प्रभाग	N 25°20'02.67"E 079°16'38.1	पठारी	20.00	22000	
		परशुराम	बोका वन प्रभाग	N 25°19'18.79"E 079°15'55.1	पठारी	10.00	11000	
		परशुराम	सोव वन प्रभाग-प्रथम	N 25°14'22.94"E 079°18'36.79"	पठारी	20.00	22000	
		परशुराम	सोव वन प्रभाग-द्वितीय	N 25°14'42.88"E 079°18'51.5	पठारी	20.00	22000	
		परशुराम	पुण्ड वन प्रभाग	N 25°16'01.38"E 079°24'32.80"	पठारी	20.00	22000	
		परशुराम	मानकी वन प्रभाग-प्रथम	N 25°12'30.87"E 079°19'47.72"	पठारी	20.00	22000	
		परशुराम	मानकी वन प्रभाग-द्वितीय	N 25°12'45.59"E 079°19'47.72"	पठारी	10.00	11000	

क्र.सं.	प्रभाग का नाम	रेखा का नाम	चयनित क्षेत्र/खण्ड का नाम	शु-निर्देशांक (अक्षांश एवं देशांतर)	भूमि का प्रकार (आवासीय, उद्योग, वीहल, कृषि/खेत/बाग/बाड़/कंपलीटी व पंचसैली) जदि	प्रस्तावित अधिन नूदा कार्य का विवरण			
						आवृत्तित खण्ड		वित्तीय	
						भौतिक खण्ड (खण्ड नुसारवेषण)	क्षेत्र हेतु न		क्षेत्र में सेवित क्षेत्र संख्या
1	2	3	4	5	6	7	8	9	8
		पनवाड़ी	साधर वन खण्ड	N 25°19'14.62"E 079°31'45.77"	पटारी	20.00	22000		
		पनवाड़ी	स्योही वन खण्ड-प्रथम	N 25°10'32.01"E 079°23'48.32"	वीहड	20.00	22000		
		पनवाड़ी	स्योही वन खण्ड-द्वितीय	N 25°10'38.11"E 079°23'48.00"	वीहड	20.00	22000		
		पनवाड़ी	स्योही वन खण्ड-तृतीय	N 25°10'00.37"E 079°23'37.39"	वीहड	20.00	22000		
		पनवाड़ी	मिलारपुरा वन खण्ड	N 25°19'11.77"E 079°22'01.87"	वीहड	20.00	22000		
		पनवाड़ी	कोटस वन खण्ड	N 25°24'08.71"E 21.00W	वीहड	30.00	22000		
		जैतपुर	आकनर वन खण्ड-प्रथम	N 25°11'13.24"E 079°31'07.84"	पटारी	20.00	22000		
		जैतपुर	आकनर वन खण्ड-द्वितीय	N 25°10'54.11"E 079°30'16.36"	पटारी	20.00	22000		
		जैतपुर	बघैछर वन खण्ड	N 25°11'51.35"E 079°32'03.68"	पटारी	20.00	22000		
		जैतपुर	दुन्दीरा वन खण्ड	N 25°16'29.00"E 079°40'08.24"	पटारी	20.00	22000		
		जैतपुर	जैतपुर वन खण्ड-प्रथम	N 25°18'08.80"E 079°32'32.11"	पटारी	20.00	22000		
		जैतपुर	जैतपुर वन खण्ड-द्वितीय	N 25°17'48.11"E 079°32'36.40"	पटारी	20.00	22000		
		जैतपुर	जैतपुर वन खण्ड-तृतीय	N 25°17'58.20"E 079°35'12.39"	पटारी	20.00	22000		
		जैतपुर	जैतपुर वन खण्ड-चतुर्थ	N 25°17'43.85"E 079°34'55.81"	पटारी	20.00	22000		
		जैतपुर	जैतपुर वन खण्ड-प्रथम	N 25°17'07.92"E 079°34'55.31"	पटारी	20.00	22000		
		जैतपुर	जैतपुर वन खण्ड-पठम्	N 25°17'32.60"E 079°31'17.81"	पटारी	20.00	22000		
		जैतपुर	बरखेडा वन खण्ड	N 25°11'15.00"E 79 34 38.8	पटारी	20.00	22000		
		जैतपुर	पसलवाड वन खण्ड-प्रथम	N 25°10'27.34"E 079°29'16.05"	पटारी	20.00	22000		
		जैतपुर	पसलवाड वन खण्ड-द्वितीय	N 25°07'26.81"E 79 02.1	पटारी	10.00	11000		
		जैतपुर	सीपान वन खण्ड-प्रथम	N 25°07'12.37"E 079°24'28.35"	पटारी	20.00	22000		
		जैतपुर	सीपान वन खण्ड-द्वितीय	N 25°07'00.30"E 79 24 29.2	पटारी	20.00	22000		
		जैतपुर	बघैछर वन खण्ड-प्रथम	N 25°09'41.16"E 079°27'27.55"	पटारी	20.00	22000		
		जैतपुर	बघैछर वन खण्ड-द्वितीय	N 25°07'06.95"E 079°27'32.02"	पटारी	20.00	22000		
		जैतपुर	बघैछर वन खण्ड-तृतीय	N 25°10'20.72"E 079°24'52.25"	पटारी	20.00	22000		
		जैतपुर	बघैछर वन खण्ड-चतुर्थ	N 25°10'10.60"E 079°24'01.85"	पटारी	20.00	22000		
		जैतपुर	रानीपुर वन खण्ड	N 25 10 11.40"E 79 35 05.6	पटारी	20.00	22000		
		जैतपुर	दठेयरा वन खण्ड	N 25 10 20.70"E 79 40 17.33	पटारी	20.00	22000		
		जैतपुर	जय वन खण्ड	N 25°07'21.47"E 079°30'33.61"	पटारी	20.00	22000		
		जैतपुर	बम्हनीरा वन खण्ड	N 25 04 43.40"E 79 21 41.82	पटारी	10.00	11000		
		जैतपुर	बरखेडावांग वन खण्ड	N 25°25'46.35"E 079°40'11.90"	पटारी	20.00	22000		
		जैतपुर	दुवारी वन खण्ड	N 25°14'35.81"E 079°30'42.77"	पटारी	20.00	22000		
		जैतपुर	दुन्दीरा वन खण्ड	N 25°16'49.80"E 079°40'08.34"	पटारी	20.00	22000		
		जैतपुर	मिलानी वन खण्ड-प्रथम	N 25°18'08.70"E 079°30'34.81"	पटारी	20.00	22000		
		जैतपुर	लखपुरा वन खण्ड-प्रथम	N 25 11 07.40"E 79 24 44.8	पटारी	20.00	22000		
		जैतपुर	लखपुरा वन खण्ड-द्वितीय	N 25 11 06.80"E 79 24 44.7	पटारी	20.00	22000		
		जैतपुर	बौन-महीवा			2010.00	2211000	781.57	
25	हमीरपुर	हमीरपुर	बैजदल्लापुर वन खण्ड	N 25°09'21.18"E 79°05'42.30"	वीहड	20.00	22000	471.25	
		हमीरपुर	उमरावट वन खण्ड	N 25°07'10.11"E 79°07.00"	वीहड	20.00	22000		
		हमीरपुर	हरीवीरपुर वन खण्ड	N 25°06'06.85"E 79 30°09.14	वीहड	20.00	22000		
		हमीरपुर	मिन्दपुरी वन खण्ड	N 25°07'24.100"E 79 30°10.000"	वीहड	20.00	22000		
		हमीरपुर	दुन्दुपुरी वन खण्ड	N 25°07'26.879"E 79 35°5.70	वीहड	20.00	22000		
		हमीरपुर	शमीरगज वन खण्ड	N 25°05'15.00"E 79 31°5.50	वीहड	20.00	22000		
		हमीरपुर	कानीटा वन खण्ड	N 25°05'54.00"E 80°06'21.70"	वीहड	20.00	22000		
		हमीरपुर	बदनपुर- I वन खण्ड	N 25°07'37.56"E 80°07'154"	वीहड	20.00	22000		
		हमीरपुर	बदनपुर- II वन खण्ड	N 25°07'36.62"E 80°06'2.30	वीहड	20.00	22000		
		हमीरपुर	पाठ वन खण्ड	N 25°06'33.00"E 79 57'31.20	वीहड	20.00	22000		
		हमीरपुर	कण्ठीर वन खण्ड	N 25°05'30.00"E 79 59'0.00	वीहड	20.00	22000		
		हमीरपुर	मगरीरी वन खण्ड	N 25°05'50.71"E 79 58'1.48	वीहड	20.00	22000		
		हमीरपुर	पठारा वन खण्ड	N 25°05'48.14"E 80°02'58.20	वीहड	20.00	22000		
		सुपेपुर	सुपेरी वन खण्ड	N 25°07'16.22"E 80°17'21.54	वीहड	20.00	22000		
		सुपेपुर	मिगलीरी वन खण्ड	N 25°05'49.30"E 80°18'14.00	वीहड	10.00	11000		
		सुपेपुर	बडगाँव वन खण्ड	N 25°05'42.44"E 80°17'18.96	वीहड	20.00	22000		
		सुपेपुर	बजेठडा वन खण्ड	N 25°05'48.14"E 80°16'9.34	वीहड	20.00	22000		
		सुपेपुर	खडीना वन खण्ड	N 25°05'29.00"E 80°16'7.20	वीहड	20.00	22000		
		सुपेपुर	दुवारा वन खण्ड	N 25°07'11.27"E 79 33'0.14	वीहड	10.00	11000		
		वीहडा	खडगाँव वन खण्ड	N 25°04'03.00"E 79 33'1.000"	वीहड	20.00	22000		

392

क्र.सं.	प्रभाग का नाम	रेज का नाम	धरणीत क्षेत्र/स्थल का नाम	प्लू-निर्देशांक (अक्षांश एवं देशांतर)	भूमि का प्रकार (साधारण, ऊसर, बौद्ध, पत्तरी/खोहर/आर/र/ककरौली व पत्तरीली) आदि	प्रस्तावित अधिन भूदा कार्य का विवरण		
						अपॉइंट लैंड		वित्तीय
						भौतिक लक्ष्य (ब्लॉक क्रमांक/पंच)	होना हेतु में	
1	2	3	4	5	6	7	8	9
		सौराहा	सुनहटा वन ब्लॉक	N2503713.10 E79 5726.42	बौद्ध	20.00	22000	
		सौराहा	जिटाकिली वन ब्लॉक	N250 573.38 E79 41 40"	बौद्ध	20.00	22000	
		सौराहा	बनडा वन ब्लॉक	N250 471.08 E79 470.00	बौद्ध	20.00	22000	
		सौराहा	भेडीहाटा वन ब्लॉक	N250 5088.75 E79 3118.76	बौद्ध	20.00	22000	
		सौराहा	बेदाहाटा वन ब्लॉक	N25052 81.18 E79 3832.45	बौद्ध	20.00	22000	
		सौराहा	बेराहा वन ब्लॉक	N250 4836.10 E79 3026.87	बौद्ध	20.00	22000	
		सौराहा	दुस्मानपुर वन ब्लॉक	N2504973.46 E79 3736.51	बौद्ध	20.00	22000	
		सौराहा	दवाखरी- I वन ब्लॉक	N2504972.18 E79 3641.36	बौद्ध	20.00	22000	
		सौराहा	दवाखरी- II वन ब्लॉक	N2504974.32 E79 3736.46	बौद्ध	20.00	22000	
		सौराहा	गदौर वन ब्लॉक	N2504 983.63 E79 4725.10	बौद्ध	20.00	22000	
		सौराहा	चिकारौ वन ब्लॉक	N2505 933.63 E79 4725.30	बौद्ध	20.00	22000	
		सौराहा	हरदुवा वन ब्लॉक	N250505.00 E79 3070.98	बौद्ध	20.00	22000	
		सौराहा	कुड़ी वन ब्लॉक	N2505 112.18 E79 4745.39	बौद्ध	20.00	22000	
		सौराहा	खण्डीत- I वन ब्लॉक	N250 375.32 E79 4538.14	बौद्ध	20.00	22000	
		सौराहा	खण्डीत- II वन ब्लॉक	N250 5753.74 E79 4534.16	बौद्ध	20.00	22000	
		सौराहा	खण्डीत- III वन ब्लॉक	N250 5712.34 E79 4544.16	बौद्ध	20.00	22000	
		सौराहा	जमौडी- I वन ब्लॉक	N250 5454.25 E79 3734.13	बौद्ध	20.00	22000	
		सौराहा	जमौडी- II वन ब्लॉक	N250 5493.27 E79 3748.23	बौद्ध	20.00	22000	
		सौराहा	उपरखला- I वन ब्लॉक	N250 4372.85 E79 451 530	बौद्ध	20.00	22000	
		सौराहा	उपरखला- II वन ब्लॉक	N250 4372.88 E79 45 30"	बौद्ध	20.00	22000	
		राट	सरगाव वन ब्लॉक- I	N250 407024" E79 242034	बौद्ध	20.00	22000	
		राट	सरगाव वन ब्लॉक- II	N250 375.12 E79 2473.22	बौद्ध	20.00	22000	
		राट	लिपौरा- I वन ब्लॉक	N250 325.32 E79 2304.08	बौद्ध	20.00	22000	
		राट	लिपौरा- II वन ब्लॉक	N250 3670.08 E79 2245.30	बौद्ध	20.00	22000	
		राट	लिपौरा- III वन ब्लॉक	N250 3428.71 E79 2254.54	बौद्ध	20.00	22000	
		राट	खिन्तौरी- I वन ब्लॉक	N2501726.94 E79 2449.68	बौद्ध	20.00	22000	
		राट	खिन्तौरी- II वन ब्लॉक	N250 3128.51 E79 2430.11	बौद्ध	20.00	22000	
		राट	जलौडी वन ब्लॉक	N250 312.94 E79 4336.10	बौद्ध	20.00	22000	
		राट	मुजुफा वन ब्लॉक	N250 172.52 E79 2534.4	बौद्ध	20.00	22000	
		राट	महापदा वन ब्लॉक	N250 318.48 E79 2359.16	बौद्ध	20.00	22000	
		राट	इकौरी वन ब्लॉक	N2503751.16 E7902748.18	बौद्ध	20.00	22000	
		राट	खिगली- I वन ब्लॉक	N2504730.88 E790259.00	बौद्ध	20.00	22000	
		राट	खिगली- II वन ब्लॉक	N250 4341.34 E79 2342.18	बौद्ध	20.00	22000	
		राट	खिगली- III वन ब्लॉक	N250 427.48 E79 250.90	बौद्ध	20.00	22000	
		राट	मलेस्टा वन ब्लॉक	N250546.06 E79 2531.14	बौद्ध	20.00	22000	
		राट	खरेटा वन ब्लॉक	N2503794.46 E79 4176.48	बौद्ध	10.00	11000	
		राट	गढान वन ब्लॉक	N2504234.08 E79 2709.36	बौद्ध	20.00	22000	
		राट	दोहाखगानन- I	N2504156.32 E79 2753.26	बौद्ध	20.00	22000	
		राट	दोहाखगानन- II	N250427.36 E79 1747.64	बौद्ध	20.00	22000	
		राट	दोहाखगानन- III	N250 4038.87 E79 27 388	बौद्ध	20.00	22000	
		राट	दुनुई वन ब्लॉक	N2503722.68 E79 4302.56	बौद्ध	20.00	22000	
		राट	डैनी वन ब्लॉक	N2503716.74 E79 3755.38	बौद्ध	20.00	22000	
		राट	गुनरवाहा वन ब्लॉक	N2503734.58 E79 2406.37	बौद्ध	20.00	22000	
		राट	सिखरीहा वन ब्लॉक	N2503729.30 E79 2602.56	बौद्ध	20.00	22000	
			योग-इगौरपुर			1250.00	1375000	471.25
26	सीतापुर	निबिहा	धरगाहा वन खण्ड	N 27° 29' 23"E 80° 44' 24"	साधारण	8.00	8800	83.76
		निबिहा	तामपुर वन खण्ड	N 27° 23' 30"E 80° 38' 40"	ऊसर	5.00	10000	
		निबिहा	चांदपुर वन खण्ड	N 27° 27' 18"E 80° 31' 812"	ऊसर	8.00	16000	
		निबिहा	दुधरा वन खण्ड	N 27° 25' 19"E 80° 40' 111"	साधारण	10.00	11000	
		कौडीली	सरीहा वन खण्ड	N 27° 32' 24"E 80° 36' 384"	साधारण	20.00	22000	
		महोली	काटैरवाहा वन खण्ड	N 27° 31' 18"E 80° 31' 836"	ऊसर	5.00	10000	
		निबिहा	विजुवाहा वन खण्ड	N 27° 27' 43"E 80° 44' 186"	ऊसर	5.00	10000	
		निबिहा	डडरहा वन खण्ड	N 27° 36' 44"E 80° 30' 809"	ऊसर	5.00	10000	
		निबिहा	तामपुर वन खण्ड	N 27° 24' 15"E 80° 44' 987"	ऊसर	5.00	10000	
		निबिहा	गौरपुर वन खण्ड	N 27° 25' 12"E 80° 37' 463"	ऊसर	7.00	14000	
		निबिहा	गौराहा वन खण्ड	N 27° 32' 27"E 80° 36' 444"	ऊसर	7.00	14000	

393

क्र.सं.	प्रभाग का नाम	रेज का नाम	प्रस्तावित क्षेत्र/स्थल का नाम	ग्र. निर्देशांक (अक्षांश एवं देशांतर)	भूमि का प्रकार (साधारण, कृषि, शैल, महाशैल/चोला/काठ र/अन्यशैली व पथरीली) आदि	प्रस्तावित अधिन मूदा कार्य का विवरण			
						आवृत्तित लक्ष्य		वित्तीय	
						भौतिक लक्ष्य (प्रत्येक घुसरोपण क्षेत्र 00 मे	₹0 मे रोपित वीर शतका		
1	2	3	4	5	6	7	8	9	10
		निश्चिद्य	कोइली वन खण्ड	N 27° 19' 59"E 80° 41' 36"E	जंगल	5.00	6600		
		निश्चिद्य	पीनावर वन खण्ड	N 27° 21' 43"E 80° 31' 38"E	जंगल	10.00	20000		
		निश्चिद्य	नारां डीह वन खण्ड	J.E.	जंगल	10.00	20000		
		निश्चिद्य	जगपुरा वन खण्ड	N 27° 26' 12"E 80° 40' 34"E	जंगल	10.00	20000		
		निश्चिद्य	कुशाजु वन खण्ड	N 27° 24' 37"E 80° 36' 56"E	जंगल	10.00	20000		
		निश्चिद्य	भररई वन खण्ड	N 27° 24' 54"E 80° 34' 7"E	जंगल	10.00	20000		
		निश्चिद्य	भकिवा वन खण्ड	N 27° 26' 30"E 80° 35' 16"E	जंगल	3.00	16000		
		निश्चिद्य	राहावतभार वन खण्ड	N 27° 27' 02"E 80° 30' 51"E	जंगल	10.00	20000		
		महोली	दोनाली वन खण्ड	N 27° 19' 44"E 80° 27' 52"E	शांभल	7.00	7700		
			बोग-सीतापुर			166.00	286100	83.76	
27	हरदोई	हरदोई	बदकावटीया-1 वन खण्ड	N 27° 12' 38.9" E 80° 11' 8.9"	जंगल	10.00	20000	222.32	
		हरदोई	बदकावटीया-2 वन खण्ड	N 27° 13' 38.9" E 80° 12' 8.9"	जंगल	10.00	20000		
		हरदोई	पल्लुआ वन खण्ड	N 27° 21' 4.2" E 80° 08' 0.5"	जंगल	10.00	20000		
		हरदोई	मीर-1 वन खण्ड	N 27° 21' 2.8" E 80° 14' 07.8"	जंगल	10.00	20000		
		हरदोई	मीर-2 वन खण्ड	N 27° 21' 2.8" E 80° 13' 02.3"	जंगल	10.00	20000		
		हरदोई	मीर बंगशीलवण-1 वन खण्ड	N 27° 22' 21.8" E 80° 14' 02.3"	जंगल	10.00	20000		
		हरदोई	मीर बंगशीलवण-2 वन खण्ड	N 27° 22' 42.8" E 80° 14' 15.2"	जंगल	10.00	20000		
		हरदोई	बासमक पंचशाखा वन खण्ड	N 27° 34' 12.0" E 79° 43' 12.2"	शांभल	10.00	11000		
		हरदोई	बदकावटीया-1 वन खण्ड	N 27° 30' 12.9" E 79° 34' 24.0"	जंगल	10.00	20000		
		हरदोई	बदकावटीया-2 वन खण्ड	N 27° 30' 06.0" E 79° 34' 18.3"	जंगल	10.00	20000		
		हरदोई	बदकावटीया वन खण्ड	N 27° 18' 54.1" E 79° 02' 01.1"	जंगल	10.00	20000		
		हरदोई	इन्द्रापुर-1 वन खण्ड	N 27° 04' 13.5" E 80° 03' 48.72"	जंगल	10.00	20000		
		हरदोई	इन्द्रापुर-2 वन खण्ड	N 27° 08' 51.40" E 80° 09' 30.18"	जंगल	10.00	20000		
		हरदोई	नेवादावली-1 वन खण्ड	N 27° 07' 34.7" E 80° 11' 16.6"	जंगल	10.00	20000		
		हरदोई	नेवादावली-2 वन खण्ड	N 27° 08' 34.7" E 80° 12' 16.9"	जंगल	10.00	20000		
		हरदोई	बासा-1 वन खण्ड	N 27° 06' 45.31" E 80° 11' 00.40"	जंगल	10.00	20000		
		हरदोई	बासा-2 वन खण्ड	N 27° 07' 55.31" E 80° 11' 20.50"	जंगल	10.00	20000		
		हरदोई	बदकावटीया वन खण्ड	N 27° 06' 54.2" E 80° 07' 30.9"	जंगल	5.00	10000		
		हरदोई	पोलिवापुर-1 वन खण्ड	N 27° 08' 30.52" E 79° 39' 11.9"	जंगल	10.00	20000		
		हरदोई	पोलिवापुर-2 वन खण्ड	N 27° 08' 13.00" E 79° 38' 21.22"	जंगल	10.00	20000		
		हरदोई	अटलगा-1 वन खण्ड	N 27° 10' 13.66" E 79° 39' 13.77"	जंगल	10.00	20000		
		हरदोई	पौडी वन खण्ड	N 27° 13' 18.31" E 79° 58' 43.40"	जंगल	10.00	20000		
		हरदोई	नाराय वन खण्ड	N 27° 40' 41.77" E 80° 08' 43.82"	जंगल	10.00	20000		
		हरदोई	जलमई खिरीया वन खण्ड	N 27° 23' 48.00" E 79° 54' 34.34"	जंगल	5.00	10000		
		हरदोई	जलमई वन खण्ड	N 27° 43' 39.67" E 80° 04' 18.11"	जंगल	5.00	10000		
		हरदोई	जलमई वन खण्ड	N 27° 44' 32.77" E 80° 04' 22.76"	जंगल	5.00	10000		
		हरदोई	चन्दपुर खैरई वन खण्ड	N 27° 32' 48.11" E 79° 54' 44.78"	जंगल	5.00	10000		
		हरदोई	जलमई वन खण्ड	N 27° 10' 55.4" E 80° 27' 20.84"	जंगल	5.00	10000		
		हरदोई	दिलोइया वन खण्ड	N 27° 11' 49.92" E 80° 13' 1.31"	जंगल	5.00	10000		
		हरदोई	पदरी वन खण्ड	N 27° 10' 18.50" E 80° 13' 23.60"	जंगल	5.00	10000		
		हरदोई	चणई वन खण्ड	N 27° 11' 38.61" E 80° 31' 3.80"	जंगल	5.00	10000		
		हरदोई	मलीया वन खण्ड	N 27° 10' 28.80" E 80° 30' 37.40"	जंगल	5.00	10000		
		हरदोई	गोरखा डोणगा वन खण्ड	N 26° 36' 16.5" E 80° 34' 25.1"	जंगल	5.00	10000		
		हरदोई	मोहावपुर बेलवाघा वन खण्ड	N 27° 11' 43.6" E 80° 19' 59.2"	जंगल	5.00	10000		
		हरदोई	चन्दपुर खैरई वन खण्ड	N 27° 07' 2.80" E 80° 16' 0.00"	जंगल	5.00	10000		
		हरदोई	मैनगाँव वन खण्ड	N 27° 15' 20.8" E 80° 29' 19.8"	जंगल	10.00	20000		
		हरदोई	कल्याणवत वन खण्ड	N 27° 13' 42.59" E 80° 21' 30.63"	जंगल	5.00	10000		
		हरदोई	जमरापुर वन खण्ड	N 27° 02' 2.80" E 80° 25' 31.0"	जंगल	10.00	20000		
		हरदोई	कल्याणवत वन खण्ड	N 27° 06' 17.3" E 80° 22' 01.0"	जंगल	5.00	10000		
		हरदोई	हरदीहा वन खण्ड	N 27° 11' 08.2" E 80° 25' 21.2"	जंगल	10.00	20000		
		हरदोई	दैन नगर वन खण्ड	N 27° 12' 56.7" E 80° 25' 19.8"	जंगल	5.00	10000		
		हरदोई	बरी वन खण्ड	N 27° 03' 0.33" E 80° 18' 28.0"	जंगल	10.00	20000		
		हरदोई	मोया वन खण्ड	N 27° 29' 0.33" E 80° 05' 0.29"	जंगल	5.00	10000		
		हरदोई	जलगा वन खण्ड	N 27° 28' 0.30" E 80° 09' 0.40"	जंगल	10.00	20000		
		हरदोई	जगुनी वन खण्ड	N 27° 34' 12.21" E 80° 08' 01.87"	जंगल	10.00	20000		
		हरदोई	दोहरिया प्रसिद्ध नगर वन खण्ड	N 27° 32' 36.9" E 80° 12' 40.8"	जंगल	5.00	10000		
		हरदोई	मनीपुर वन खण्ड	N 27° 32' 23.3" E 80° 11' 0.00"	जंगल	10.00	20000		
			बोग-हरदोई			380.00	751000	222.32	
28	समरौली	जालगाँव	पीना वन खण्ड	N 26° 43' 56.99" E 80° 31' 42.64"	जंगल	5.00	10000	59.26	
		जालगाँव	बैरई वन खण्ड	N 26° 42' 53.19" E 80° 31' 38.21"	जंगल	5.00	10000		
		जालगाँव	इष्टापुर वन खण्ड	N 26° 44' 48.72" E 80° 34' 20.82"	जंगल	5.00	10000		
		जालगाँव	जगतपुर नामगाँव	N 26° 43' 57.91" E 80° 35' 58.2"	जंगल	5.00	10000		

394

क्र.सं.	प्रभाग का नाम	रैंज का नाम	चयनित क्षेत्र/स्थल का नाम	भू-निर्देशांक (अक्षांश एवं देशांतर)	भूमि का प्रकार (सामान्य, कस्बे, बीड, परतरी/खोटा/जामर/ककरोली व गधरीली आदि)	प्रस्तावित अधिन मृदा कार्य का विवरण		
						जांचित लक्ष्य		वित्तीय
						भौतिक लक्ष्य (क्षेत्र म्.सारीयण)	₹0 में संश्लि पोष संख्या	
1	2	3	4	5	6	7	8	8
		धयबरेली	असारावपुर वन ब्लॉक	826.14.626 E 091.14.510	ऊसर	5.00	10000	
		धयबरेली	कन्वीदानवीनकारी वन ब्लॉक	826.14.523 E 091.14.300	ऊसर	5.00	10000	
		धयबरेली	कोल्हा वन ब्लॉक	826.17.059 E 091.10.493	ऊसर	5.00	10000	
		धयबरेली	अदौरा वन ब्लॉक	826.13.074 E 091.07.205.8	ऊसर	5.00	10000	
		डलमऊ	रोहिया वन ब्लॉक	825.58.112 E 091.22.37.8	ऊसर	5.00	10000	
		डलमऊ	भरहामऊ वन ब्लॉक	825.56.566 E 091.24.36.6	ऊसर	5.00	10000	
		डलमऊ	सुदामापुर वन ब्लॉक	825.50.034 E 091.13.07.72	ऊसर	5.00	10000	
		डलमऊ	गोविन्दपुर भागा	826.01.06.03 E 091.12.73.095	ऊसर	5.00	10000	
		सलीम	गोहावा हसनपुर वन	825.59.56.3 E 091.22.30.3	ऊसर	5.00	10000	
		सलीम	झाजपुर वन ब्लॉक	825.55.40.7 E 091.10.26.38.9	ऊसर	5.00	10000	
		सलीम	धरौ वन ब्लॉक	825.57.29.4 E 091.29.14.8	ऊसर	5.00	10000	
		सलीम	सैयपुर वन ब्लॉक द्वितीय	825.60.43.8 E 091.21.36.8	ऊसर	5.00	10000	
		सखरावा	सखरावा वन ब्लॉक	826.24.55.026 E 091.21.23.003	ऊसर	5.00	10000	
		सखरावा	सीयन वन ब्लॉक	826.29.41.02 E 091.22.06.19	ऊसर	5.00	10000	
		सखरावा	इन्दीया वन ब्लॉक	826.22.32.93 E 091.13.11.94	ऊसर	5.00	10000	
		सखरावा	सखरावा वन ब्लॉक	826.25.67.8 E 091.09.19.2	ऊसर	5.00	10000	
			योग-रायबरेली			100.00	200000	59.26
29	उन्नाव	हसनगंज	अतिवारपुर वन ब्लॉक	84.26.51.02.31* E-80.40.40.47*	ऊसर	10.00	20000	384.60
		हसनगंज	बीर वन ब्लॉक	84.26.49.22.50* E-80.39.33.60*	ऊसर	10.00	20000	
		हसनगंज	चिनीटों वन ब्लॉक	84.26.42.35.10* E-80.47.13.42*	ऊसर	10.00	20000	
		हसनगंज	फकरुद्दीन मऊ	84.26.49.20.31* E-80.31.14.64*	ऊसर	10.00	20000	
		हसनगंज	खपता मुनालिम	84.26.47.01.13* E-80.44.10.76*	ऊसर	10.00	20000	
		हसनगंज	गलगावा	84.26.49.21.77* E-80.41.47.37*	ऊसर	10.00	20000	
		हसनगंज	सादरिया	84.26.51.00.23* E-80.30.07.53*	ऊसर	10.00	20000	
		हसनगंज	पिशाखावा रशीपुर	84.26.50.11.04* E-80.36.42.46*	ऊसर	8.00	16000	
		हसनगंज	दजा पुर	84.26.49.24.23* E-80.35.52.78*	ऊसर	10.00	20000	
		हसनगंज	समरपुर भागा	84.26.50.01.35* E-80.31.10.71*	ऊसर	15.00	30000	
		हसनगंज	कोइशामदारपुर	84.26.48.38.14* E-80.40.45.36*	ऊसर	10.00	20000	
		हसनगंज	अदौरा	84.26.52.54.73* E-80.29.03.66*	ऊसर	15.00	30000	
		हसनगंज	अलदो	84.26.52.53.68* E-80.31.23.72*	ऊसर	8.00	16000	
		हसनगंज	बगोवा	84.26.51.51.47* E-80.34.12.83*	ऊसर	10.00	20000	
		हसनगंज	बगोली	84.26.55.14.31* E-80.37.24.17*	ऊसर	10.00	20000	
		हसनगंज	बगिखाना	84.26.48.23.08* E-80.31.14.23*	ऊसर	10.00	20000	
		हसनगंज	भरहावा	84.26.25.14.28* E-80.52.30.71*	ऊसर	8.00	16000	
		हसनगंज	हाजीपुर गोहा	84.26.53.00.39* E-80.13.19.24*	ऊसर	8.00	16000	
		हसनगंज	हासपुर परिधम	84.26.54.24.67* E-80.23.13.42*	ऊसर	8.00	16000	
		हसनगंज	कन्धन	84.26.52.53.68* E-80.31.23.72*	ऊसर	8.00	16000	
		हसनगंज	पुरीखियावा	84.26.54.01.11* E-80.37.59.93*	ऊसर	10.00	20000	
		हसनगंज	रायपुर खजनी	84.26.52.26.41* E-80.29.46.71*	ऊसर	8.00	16000	
		हसनगंज	सामर	84.26.58.03.09* E-80.31.07.78*	ऊसर	10.00	20000	
		हसनगंज	सावतारावा	84.26.51.12.44* E-80.37.23.73*	ऊसर	10.00	20000	
		हसनगंज	साहरीई	84.26.52.39.63* E-80.33.23.84*	ऊसर	8.00	16000	
		हसनगंज	जासीवन वला परिधम	84.26.47.11.24* E-80.31.17.59*	ऊसर	8.00	16000	
		हसनगंज	जासीवन लक्ष	84.26.47.12.00* E-80.25.30.94*	ऊसर	8.00	16000	
		हसनगंज	जफानपुर	84.26.48.02.77* E-80.25.58.69*	ऊसर	8.00	16000	
		हसनगंज	कोइशामदारपुर	84.26.48.57.64* E-80.40.49.09*	ऊसर	8.00	16000	
		हसनगंज	कोटवा	84.26.42.52.28* E-80.27.25.48*	ऊसर	8.00	16000	
		हसनगंज	कुला अदौरा	84.26.54.11.17* E-80.21.17.52*	ऊसर	8.00	16000	
		हसनगंज	नरुलानगर	84.26.44.27.81* E-80.23.06.76*	ऊसर	8.00	16000	
		हसनगंज	सखरावा	84.26.14.14.92* E-80.39.36.09*	ऊसर	8.00	16000	
		हसनगंज	दुगा	84.26.17.19.59* E-80.41.25.56*	ऊसर	8.00	16000	
	उन्नाव	अदौरा वन ब्लॉक		84.26.53.14.83* E-80.33.33.84*	ऊसर	20.00	40000	
	उन्नाव	सुरीजामन वन ब्लॉक		84.26.55.29.40* E-80.31.17.53*	ऊसर	10.00	20000	
	उन्नाव	सुरीशामदारपुर प्रथम		84.26.54.58.60* E-80.33.54.09*	ऊसर	10.00	20000	
	उन्नाव	सुरीशामदारपुर द्वितीय		84.26.54.57.31* E-80.29.30.09*	ऊसर	5.00	10000	

(395)

क्र.सं.	प्रमाण का नाम	रेज का नाम	धनगत क्षेत्र/खण्ड का नाम	भू-निर्देशांक (अक्षांश एवं देशांतर)	भूमि का प्रकार (खेती/बाग/घास/पहाड़ी/कच्ची/वृक्ष/कच्ची/वृक्ष/कच्ची/वृक्ष)	प्रस्तावित अधिन मूदा कार्य का विवरण		
						सर्वाधिक लक्ष्य		वित्तीय
						भौतिक लक्ष्य (खण्ड गुणवत्ता)	₹0 में रोपित पौध संख्या	
1	2	3	4	5	6	7	8	9
		उन्नाव	पदाई	N-26 29 18.92" E-80 29 05.46"	ऊसर	10.00	20000	
		उन्नाव	कुईपर	N-26 34 47.96" E-80 38 47.67"	ऊसर	15.00	30000	
		उन्नाव	कटरी नदीया सुविध प्रथम	N-26 19 30.91" E-80 17 24.37"	ऊसर	15.00	30000	
		उन्नाव	कटरी नदीया सुविध द्वितीय	N-26 19 55.14" E-80 18 38.64"	ऊसर	5.00	10000	
		नवाबगंज	सरायजींग	N-26 36 29.14" E-80 43 07.31"	ऊसर	10.00	20000	
		नवाबगंज	मकजूमपुर	N-26 39 41.92" E-80 39 30.95"	ऊसर	13.00	24000	
		नवाबगंज	जन्दाब	N-26 38 48.41" E-80 35 47.78"	ऊसर	10.00	20000	
		नवाबगंज	सन्धाना	N-26 47 58.82" E-80 35 01.81"	ऊसर	5.00	10000	
		नवाबगंज	अलमैन	N-26 36 34.33" E-80 37 27.66"	ऊसर	11.00	22000	
		नवाबगंज	कल्या वन ब्लॉक (सुपेराखंड)	N-26 35 01.45" E-80 44 56.56"	ऊसर	13.00	26000	
		नवाबगंज	कल्या वन ब्लॉक (हरीखंड)	N-26 36 04.33" E-80 45 04.00"	ऊसर	2.00	4000	
		नवाबगंज	कल्या वन ब्लॉक (पैलीखंड)	N-26 35 51.04" E-80 43 54.06"	ऊसर	3.00	6000	
		उन्नाव	महाईया	N-26 35 58.56" E-80 30 02.39"	ऊसर	10.00	20000	
		उन्नाव	महाईया सुदेशावाहदुर गुर	N-26 35 11.98" E-80 30 22.52"	ऊसर	10.00	20000	
		उन्नाव	टीकजगडी	N-26 31 25.88" E-80 37 10.49"	ऊसर	10.00	20000	
		उन्नाव	पूरखेत	N-26 31 36.19" E-80 38 30.93"	ऊसर	10.00	20000	
		उन्नाव	घादपुर	N-26 32 53.37" E-80 31 42.92"	ऊसर	10.00	20000	
		उन्नाव	शिवापुर ग्रन्ट	N-26 27 01.15" E-80 33 47.96"	ऊसर	10.00	20000	
		उन्नाव	शिवापुर वन ब्लॉक	N-26 27 33.85" E-80 34 04.57"	ऊसर	10.00	20000	
		उन्नाव	नन्दीनी	N-26 31 34.53" E-80 32 33.84"	ऊसर	10.00	20000	
		उन्नाव	पुरीनगर	N-26 46 27.17" E-80 38 19.18"	ऊसर	10.00	20000	
		उन्नाव	मुकगाननगर	N-26 35 36.18" E-80 32 32.84"	ऊसर	10.00	20000	
		बागरमक	निखारियापुर पतसिया प्रथम	N-26 35 40.42" E-80 36 03.33"	ऊसर	10.00	20000	
		बागरमक	निखारियापुर पतसिया द्वितीय	N-26 35 12.67" E-80 36 38.49"	ऊसर	10.00	20000	
		बागरमक	पदलडा	N-26 42 21.55" E-80 15 46.07"	ऊसर	10.00	20000	
		बागरमक	खडिया चुनीया	N-26 42 15.88" E-80 31 30.83"	ऊसर	10.00	20000	
		बागरमक	नयाबाद ग्रन्ट	N-26 34 17.12" E-80 31 37.05"	ऊसर	10.00	20000	
		बागरमक	साहजन साजपुतान	N-26 41 35.40" E-80 18 26.58"	ऊसर	10.00	20000	
		बागरमक	बडोली इस्लामाबाद	N-27 00 07.49" E-80 18 58.83"	ऊसर	5.00	10000	
			मौज-उन्नाव			649.00	1298800	384.66
30	अपज	मोहनलालगंज	अम्बाबा नगर वन ब्लॉक	N-26 03 22.2" E-81 00 10.0"	ऊसर	5.00	10000	355.56
		मोहनलालगंज	सनेही वन ब्लॉक	N-26 03 57.4" E-81 00 44.9"	ऊसर	5.00	10000	
		मोहनलालगंज	दुतासाखंड वन ब्लॉक	N-26 04 03.7" E-81 00 43.9"	ऊसर	5.00	10000	
		मोहनलालगंज	उपारिया वन ब्लॉक	N-26 04 08.7" E-81 00 45.9"	ऊसर	5.00	10000	
		मोहनलालगंज	गौडा वन ब्लॉक	N-26 03 09.3" E-80 58 0.26"	ऊसर	5.00	10000	
		मोहनलालगंज	महदीनरकालनगर वन ब्लॉक	N-26 01 11.2" E-80 57 30.8"	ऊसर	5.00	10000	
		मोहनलालगंज	इलीया वन ब्लॉक	N-26 03 38.26" E-80 59 4.37"	ऊसर	5.00	10000	
		मोहनलालगंज	मऊ वन ब्लॉक	N-26 03 30.11" E-81 00 73.65"	ऊसर	5.00	10000	
		मोहनलालगंज	आतरीली वन ब्लॉक	N-26 00 2.47" E-80 59 57.1"	ऊसर	5.00	10000	
		मोहनलालगंज	मदाखंडा वन ब्लॉक	N-26 03 13.1" E-80 59 50.3"	ऊसर	5.00	10000	
		मोहनलालगंज	खडोली वन ब्लॉक	N-26 03 03.9" E-80 59 16.1"	ऊसर	10.00	20000	
		मोहनलालगंज	भददीखंडा वन ब्लॉक	N-26 03 06.8" E-80 59 01.15"	ऊसर	5.00	10000	
		मोहनलालगंज	हरिनामखंडा वन ब्लॉक	N-26 03 01.4" E-80 00 11.0"	ऊसर	5.00	10000	
		मोहनलालगंज	उतरीया वन ब्लॉक	N-26 01 59.1" E-81 00 43.3"	ऊसर	5.00	10000	
		मोहनलालगंज	पानीना वन ब्लॉक	N-26 03 05.3" E-81 00 57.4"	ऊसर	5.00	10000	
		मोहनलालगंज	गुहनामपुर वन ब्लॉक	N-26 03 04.6" E-81 00 26.8"	ऊसर	10.00	20000	
		मोहनलालगंज	शिंदीली वन ब्लॉक	N-26 03 13.17" E-81 00 45.1"	ऊसर	5.00	10000	
		मोहनलालगंज	सिंदपुरा वन ब्लॉक	N-26 04 05.39" E-81 00 25.0"	ऊसर	5.00	10000	
		मोहनलालगंज	बलासिंह खंडा वन ब्लॉक	N-26 03 18.6" E-81 00 46.6"	ऊसर	5.00	10000	
		मोहनलालगंज	खुजौली वन ब्लॉक	N-26 04 26.4" E-81 00 41.3"	ऊसर	5.00	10000	
		मोहनलालगंज	कुंडा वन ब्लॉक	N-26 03 08.4" E-81 00 24.4"	ऊसर	5.00	10000	
		मोहनलालगंज	देवडी वन ब्लॉक	N-26 04 15.4" E-81 00 30.4"	ऊसर	10.00	20000	
		मोहनलालगंज	जयसौली वन ब्लॉक द्वितीय	N-26 03 04.2" E-81 00 54.4"	ऊसर	5.00	10000	
		मोहनलालगंज	अम्बाबा नगर वन ब्लॉक	N-26 03 23.3" E-81 00 07.6"	ऊसर	5.00	10000	
		मोहनलालगंज	सलेमपुर असाका	N-26 04 32.8" E-81 00 22.3"	ऊसर	10.00	20000	
		मोहनलालगंज	गानुमडी वन ब्लॉक	N-26 03 21.6" E-81 00 49.4"	ऊसर	10.00	20000	
		मोहनलालगंज	कनखंडा वन ब्लॉक	N-26 03 21.9" E-81 00 52.1"	ऊसर	5.00	10000	
		मोहनलालगंज	उताया वन ब्लॉक द्वितीय	N-26 03 03.7" E-81 00 52.3"	ऊसर	5.00	10000	
		मोहनलालगंज	शिंदीली वन ब्लॉक द्वितीय	N-26 04 05.3" E-81 00 22.7"	ऊसर	5.00	10000	
		मोहनलालगंज	दखिनारोखपुर वन ब्लॉक	N-26 01 18.37" E-80 54 5.27"	ऊसर	10.00	20000	
		मोहनलालगंज	पुराडी वन ब्लॉक	N-26 03 20.7" E-81 00 34.6"	ऊसर	5.00	10000	

396

क्र.सं०	प्रभाग का नाम	रेज. का नाम	चयनित क्षेत्र/खत का नाम	भू-विस्तारक (अक्षांश एवं देशांतर)	भूमि का प्रकार (साधारण, ऊसर, शीघ्र, पानी/खीरा/झर/र/अंकनीती व जमीनी) आदि	प्रस्तावित अग्रिम मुदा कार्य का विवरण			
						अर्बाटिड लक्ष्य		रितीय	
						भौतिक लक्ष्य (बसाक कृशरोधक)	रु० में रोपित पीप संख्या		
1	2	3	4	5	6	7	8	9	8
		मोहनसागर	टिकराकुमरगंज वन बसाक	N-2604079.8° E-8100495.3°	ऊसर	10.00	20000		
		मोहनसागर	पुरसेनी वन बसाक	N-2604370.9° E-8100497.3°	ऊसर	5.00	10000		
		मोहनसागर	उमरिया वन बसाक	N-2673832.1° E-8100493.8°	ऊसर	5.00	10000		
		मोहनसागर	खाली वन बसाक	N-2603452.8° E-8100654.0°	ऊसर	5.00	10000		
		मोहनसागर	मक वन बसाक	N-2603403.1° E-8100696.3°	ऊसर	5.00	10000		
		मोहनसागर	गृहनासपुर वन बसाक	N-2603521.3° E-8100731.8°	ऊसर	5.00	10000		
		मोहनसागर	पुरसेनी वन बसाक	N-2674279.8° E-8072944.3°	ऊसर	5.00	10000		
		सरोजनीनगर	महादुमपुर खैरी वन बसाक-1	N-2604054.3° E-8005259.3°	ऊसर	5.00	10000		
		सरोजनीनगर	कुटीनी वन बसाक-2	N-2604253.8° E-8005147.3°	ऊसर	5.00	10000		
		सरोजनीनगर	कुटीनी वन बसाक-3	N-2604251.5° E-8005115.3°	ऊसर	5.00	10000		
		सरोजनीनगर	कुटीनी वन बसाक-4	N-2604250.3° E-8005074.8°	ऊसर	5.00	10000		
		सरोजनीनगर	खाली वन बसाक-5	N-2603934.4° E-8005172.3°	ऊसर	5.00	10000		
		सरोजनीनगर	जगीसी वन बसाक-6	N-2604501.2° E-8005193.8°	ऊसर	5.00	10000		
		सरोजनीनगर	जगीसी वन बसाक-7	N-2604521.3° E-8005232.8°	ऊसर	5.00	10000		
		सरोजनीनगर	जगीसी वन बसाक-8	N-2604548.4° E-8005253.3°	ऊसर	5.00	10000		
		सरोजनीनगर	जगावा वन बसाक	N-2604828.1° E-8004916.8°	ऊसर	5.00	10000		
		सरोजनीनगर	माती वन बसाक	N-2604739.3° E-8004409.8°	ऊसर	10.00	20000		
		बीकानेर	उमरिया वन बसाक-प्रथम	N-2700941.8° E-8005196.8°	ऊसर	5.00	10000		
		बीकानेर	उमरिया वन बसाक-द्वितीय	N-2700942.3° E-8005185.8°	ऊसर	5.00	10000		
		बीकानेर	सरसा वन बसाक-प्रथम	N-2700914.80° E-8005071.99°	ऊसर	5.00	10000		
		बीकानेर	उमरिया वन बसाक-तृतीय	N-2700726.0° E-8005074.3°	ऊसर	5.00	10000		
		बीकानेर	उमरिया वन बसाक	N-2700942.93° E-8005111.81°	ऊसर	5.00	10000		
		बीकानेर	चन्द्रकोटर वन बसाक	N-2605044.58° E-8005196.62°	ऊसर	5.00	10000		
		बीकानेर	सरसा वन बसाक	N-2700919.80° E-8005058.61°	ऊसर	5.00	10000		
		बीकानेर	मुसविपरी वन बसाक	N-2700942.3° E-8005076.8°	ऊसर	5.00	10000		
		बीकानेर	बाजपुर मण्डल वन बसाक	N-2700455.8° E-8005978.3°	ऊसर	5.00	10000		
		बीकानेर	बाजपुर मण्डल वन बसाक	N-2700454.9° E-8005976.5°	ऊसर	5.00	10000		
		मतिहास	वीरपुर वन बसाक-द्वितीय	N-2605533.3° E-8005946.9°	ऊसर	5.00	10000		
		मतिहास	वीरपुर वन बसाक-तृतीय	N-2605534° E-8005972.4°	ऊसर	5.00	10000		
		मतिहास	वीरपुर वन बसाक	N-2605974.3° E-8005756.1°	ऊसर	5.00	10000		
		मतिहास	साहजवा वन बसाक-प्रथम	N-2600116.3° E-8005314.6°	ऊसर	5.00	10000		
		मतिहास	साहजवा वन बसाक-द्वितीय	N-2600118.3° E-8005344.3°	ऊसर	5.00	10000		
		मतिहास	तिलान वन बसाक	N-2700934.8° E-8005751.3°	ऊसर	10.00	20000		
		कुकरेत	गोहवा कला वन बसाक	N-2605741.3° E-8005910.3°	ऊसर	5.00	10000		
		कुकरेत	रखुपुर सादा वन बसाक	N-2605014.3° E-8100186.0°	ऊसर	5.00	10000		
		कुकरेत	दरौली वन बसाक-प्रथम	N-2605703.3° E-8100050.3°	ऊसर	5.00	10000		
		कुकरेत	विश्वपुर वन बसाक	N-2605705.3° E-8100058.3°	ऊसर	10.00	20000		
		कुकरेत	महाभद्र वन बसाक-प्रथम	N-2605746.3° E-8005924.3°	ऊसर	5.00	10000		
		कुकरेत	महाभद्र वन बसाक-द्वितीय	N-2605750.6° E-8005928.6°	ऊसर	5.00	10000		
		कुकरेत	जगन्मठ वन बसाक	N-2605813.6° E-8005874.1°	ऊसर	5.00	10000		
		कुकरेत	जाहिरपुर वन बसाक	N-2605728.3° E-8005948.3°	ऊसर	5.00	10000		
		सरोजनीनगर	गकदुमपुर वन बसाक	N-2604193.3° E-8005748.1°	ऊसर	5.00	10000		
		सरोजनीनगर	कुटीनी वन बसाक	N-2604220.3° E-8005194.4°	ऊसर	5.00	10000		
		सरोजनीनगर	सहजपुर वन बसाक	N-2604493.0° E-8005154.2°	ऊसर	5.00	10000		
		बीकानेर	चन्द्रकोटर वन बसाक	N-2700910.0° E-8005711.0°	ऊसर	5.00	10000		
		मतिहास	वीरपुर वन बसाक-प्रथम	N-2700941.8° E-8005196.8°	ऊसर	5.00	10000		
		उखण्ड	बहल वन बसाक	N-2605920.3° E-8100175.1°	ऊसर	5.00	10000		
		कुकरेत	बघडा वन बसाक	N-2605645.5° E-8100073.6°	ऊसर	5.00	10000		
		कुकरेत	गोहवा कला वन बसाक-प्रथम	N-2605813.0° E-8005976.1°	ऊसर	5.00	10000		
		सरोजनीनगर	दरौली खलीलाबाद वन बसाक	N-2604590.4° E-8005853.3°	ऊसर	5.00	10000		
		सरोजनीनगर	गहल वन बसाक	N-2604493.0° E-8005711.0°	ऊसर	5.00	10000		
		सरोजनीनगर	जगावा वन बसाक	N-2604828.1° E-8004916.8°	ऊसर	5.00	10000		
		बीकानेर	करीमनगर वन बसाक-प्रथम	N-2700955.3° E-8005940.1°	ऊसर	5.00	10000		
		बीकानेर	करीमनगर वन बसाक-द्वितीय	N-2700958.5° E-8005948.1°	ऊसर	5.00	10000		
		बीकानेर	करीमनगर वन बसाक-तृतीय	N-2700962.3° E-8005939.5°	ऊसर	5.00	10000		
		कुकरेत	करीमनगर वन बसाक	N-2605939.3° E-8005951.9°	ऊसर	5.00	10000		
		कुकरेत	महाभद्र वन बसाक-तृतीय	N-2605750.3° E-8005971.0°	ऊसर	5.00	10000		
		मोहनसागर	खाली वन बसाक	N-2603452.8° E-8100654.0°	ऊसर	5.00	10000		
		सरोजनीनगर	खाली वन बसाक-प्रथम	N-2603403.1° E-8100696.3°	ऊसर	5.00	10000		

397

क्र.सं.	प्रकार का नाम	रैंज का नाम	उपनिवेश क्षेत्र/स्थल का नाम	सू.-निर्देशांक (अक्षांश एवं देशांतर)	भूमि का प्रकार (आवासीय, जंगल, खेत, पहाड़ी/खोल/बाग/रू/कच्चीनी/अन्य)	प्रस्तावित अग्रिम मृदा कार्य का विवरण		
						आवृत्तित क्षेत्र		वित्तीय
						मौलिक तथ्य (क्षेत्र का प्रकार/वर्ग मी.)	₹0 में खर्च का अनुमान	
1	2	3	4	5	6	7	8	9
		परिवारवादी	कसमण्डीखुर्द वन अंचल	N-2605481.0 E-8004170.7	जंगल	5.00	10000	
		कुकरैला	दरौली वन अंचल-द्वितीय	N-2605711.0 E-8000210.3	जंगल	5.00	10000	
		सरोजनीनगर	अमरवा वन अंचल	N-2604750.4 E-8000616.6	जंगल	5.00	10000	
		सरोजनीनगर	लमहा वन अंचल	N-2604716.1 E-8000616.1	जंगल	5.00	10000	
		जुगनैर	मुष्मानक वन अंचल	N-2604746.33 E-8000911.37	जंगल	5.00	10000	
		मोहनलालगंज	कुकरैला वन अंचल प्रथम	N-2603749.0 E-800276.7	जंगल	5.00	10000	
		मोहनलालगंज	कुकरैला वन अंचल द्वितीय	N-2603746.9 E-8003716.2	जंगल	5.00	10000	
		मोहनलालगंज	कुकरैला वन अंचल द्वितीय	N-2603726.8 E-8003716.0	जंगल	5.00	10000	
		मोहनलालगंज	सुजौली वन अंचल द्वितीय	N-2604296.23 E-8000276.78	जंगल	5.00	10000	
		मोहनलालगंज	राजपुरवा वन अंचल	N-2604256.1 E-8000906.07	जंगल	5.00	10000	
		मोहनलालगंज	गौविन्दपुर वन अंचल	N-2605704.7 E-8003736.5	जंगल	5.00	10000	
		सरोजनीनगर	अमरीश वन अंचल	N-2604703.1 E-8005491.4	जंगल	5.00	10000	
		सरोजनीनगर	अमरीश वन अंचल-ए	N-2604729.0 E-8004916.5	जंगल	5.00	10000	
		सरोजनीनगर	अमरीश वन अंचल-ए	N-2604737.4 E-8004956.5	जंगल	5.00	10000	
		सरोजनीनगर	गुहक वन अंचल	N-2604750.1 E-8004953.1	जंगल	5.00	10000	
		सरोजनीनगर	खटौला वन अंचल-अ	N-2603734.8 E-8005722.8	जंगल	5.00	10000	
		सरोजनीनगर	अमरीश वन अंचल-ए	N-2604743.7 E-8004913.0	जंगल	5.00	10000	
		सखनक	बहरु वन अंचल	N-2603759.42 E-8004211.24	जंगल	5.00	10000	
		सखनक	महादीप्ता वन अंचल-प्रथम	N-2603754.00 E-8003813.12	जंगल	5.00	10000	
		सखनक	महादीप्ता वन अंचल-द्वितीय	N-2603756.0 E-8003730.0	जंगल	5.00	10000	
			योग-असह			600.00	1200000	355.5
31	30 खोली	समूचीनगर	काम	N-2802228 E-802152.3	सामान्य	10.00	11000	76.50
		हरिया	बैरहा खुजापुर	N-2804195 E-802914.7	सामान्य	10.00	11000	
		गऊनई	सीनिया	N-2804403 E-8047916	सामान्य	10.00	11000	
		गऊनई	ससनापुरकला	N-2804938 E-803746.0	सामान्य	10.00	11000	
		गऊनई	कणनगर	N-2804943 E-804703.0	सामान्य	10.00	11000	
		80 निधारन	भन्पुरा	N-2804443 E-804206.00	सामान्य	15.00	16500	
		90 निधारन	छेदुईपरिया	N-2804448 E-804140.00	सामान्य	15.00	16500	
		100 निधारन	छेदुईपरिया	N-2804558 E-804239	सामान्य	10.00	11000	
		110 निधारन	बैरहा	N-2804191 E-805028.0	सामान्य	10.00	11000	
		120 निधारन	बैरहा	N-2804190 E-804819	सामान्य	10.00	11000	
		130 निधारन	ग्रुट नं-11	N-2804008 E-803049	सामान्य	20.00	22000	
		140 निधारन	गुजा	N-2804677 E-803752.8	सामान्य	15.00	16500	
		150 निधारन	गोहमन्दपुर	N-2804318 E-805133.3	सामान्य	10.00	11000	
		वीरहरा	मुलरिया बालुका अमरीश	N-2808378 E-810801.8	सामान्य	10.00	11000	
		वीरहरा	जगत मदेरा	N-2804463 E-810858.4	सामान्य	10.00	11000	
		वीरहरा	जगत मदेरा	N-2804414 E-810816.8	सामान्य	20.00	22000	
		वीरहरा	देवगनिया	N-2804265 E-810830.1	सामान्य	15.00	16500	
		वीरहरा	सगलेक	N-275732 E-811334.1	सामान्य	10.00	11000	
		वीरहरा	जगत मुलरिया	N-2804553 E-810735.0	सामान्य	10.00	11000	
		वीरहरा	मदेरा	N-2804263 E-810842.4	सामान्य	20.00	22000	
			योग-30 खोली			250.00	275000	76.50
32	फालगुन वैरहा	रघुनाथवादी	गोपालपुर बालुका वन अंचल	N26.70910 E79.03721	जंगल	10.00	20000	560.81
		रघुनाथवादी	बदिकपुर वन अंचल प्रथम	N26.64244 E79.90859	जंगल	20.00	40000	
		रघुनाथवादी	गऊ वन अंचल प्रथम	N26.67196 E79.90859	जंगल	20.00	40000	
		रघुनाथवादी	गऊ वन अंचल द्वितीय	N26.67296 E79.90859	जंगल	20.00	40000	
		रघुनाथवादी	रघुनाथवादी वन अंचल प्रथम	N26.67306 E79.90859	जंगल	10.00	20000	
		रघुनाथवादी	रघुनाथवादी वन अंचल द्वितीय	N26.67196 E79.90859	जंगल	20.00	40000	
		रघुनाथवादी	कसमण्डी वन अंचल प्रथम	N26.52418 E79.50007	जंगल	20.00	40000	
		रघुनाथवादी	बालकपुरवा वन अंचल प्रथम	N26.67263 E79.8891	जंगल	10.00	20000	
		रघुनाथवादी	बालकपुरवा वन अंचल द्वितीय	N26.67263 E79.8891	जंगल	10.00	20000	
		रघुनाथवादी	बालकपुरवा वन अंचल तृतीय	N26.67263 E79.8891	जंगल	20.00	40000	
		रघुनाथवादी	बालकपुरवा वन अंचल चतुर्थ	N26.67263 E79.8891	जंगल	10.00	20000	
		रघुनाथवादी	बालकपुरवा वन अंचल प्रथम	N26.67306 E79.8891	जंगल	20.00	40000	
		रघुनाथवादी	बालकपुरवा वन अंचल द्वितीय	N26.67306 E79.8891	जंगल	20.00	40000	
		रघुनाथवादी	खंडाकुली वन अंचल प्रथम	N26.71754 E79.90859	जंगल	10.00	20000	
		रघुनाथवादी	खंडाकुली वन अंचल द्वितीय	N26.71754 E79.90859	जंगल	10.00	20000	
		रघुनाथवादी	खंडाकुली वन अंचल तृतीय	N26.71754 E79.90859	जंगल	10.00	20000	
		रघुनाथवादी	खंडाकुली वन अंचल चतुर्थ	N26.71754 E79.90859	जंगल	10.00	20000	

398

क्र.सं.	ग्राम का नाम	रेल का नाम	घर/निर्देशक क्षेत्र/ब्लॉक का नाम	भू-निर्देशक (अंश/एच देशांतर)	भूमि का प्रकार (सामान्य, कसर, बीड, पहाड़ी/खोला/खदर/कंकरीली व पथरीली आदि)	प्रस्तावित अंतिम मुदा कार्य का विवरण		
						आवृत्त लक्ष्य		वित्तीय
						मासिक लक्ष्य (ब्लॉक स्तर)	₹० में शेषित पीछ संख्या	
1	2	3	4	5	6	7	8	9
रसूलगंज	मिर्जापुर लखुटिया वन ब्लॉक प्रथम			१26.8339N26 E79.875E17	ऊसर	10.00	20000	
रसूलगंज	मिर्जापुर लखुटिया वन ब्लॉक द्वितीय			१26.8146N E79.8797E14	ऊसर	10.00	20000	
रसूलगंज	मिर्जापुर लखुटिया वन ब्लॉक तृतीय			१26.8173E E79.881E7	ऊसर	10.00	20000	
रसूलगंज	मिर्जापुर लखुटिया वन ब्लॉक चतुर्थ			१26.8173 E79.881E10	ऊसर	10.00	20000	
रसूलगंज	टिकरा सूरजपुर वन ब्लॉक			१26.707E, E79.93E7	ऊसर	10.00	20000	
रसूलगंज	अजमेरपुर इन्दीवी वन ब्लॉक प्रथम			१26.7497E E79.766E26	ऊसर	20.00	40000	
रसूलगंज	अजमेरपुर इन्दीवी वन ब्लॉक द्वितीय			१26.7637E E79.748E8	ऊसर	10.00	20000	
रसूलगंज	अजमेरपुर इन्दीवी वन ब्लॉक तृतीय			१26.7575E E79.746E28	ऊसर	10.00	20000	
रसूलगंज	अजमेरपुर इन्दीवी वन ब्लॉक चतुर्थ			१26.7516E E79.752E9	ऊसर	10.00	20000	
रसूलगंज	अजमेरपुर इन्दीवी वन ब्लॉक प्रथम			१26.7488E E79.742E1	ऊसर	10.00	20000	
रसूलगंज	मनोहरा वन ब्लॉक प्रथम			१26.8641E, E79.8501E8	ऊसर	10.00	20000	
रसूलगंज	मनोहरा वन ब्लॉक द्वितीय			१26.8641E, E79.8501E8	ऊसर	10.00	20000	
रसूलगंज	मनोहरा वन ब्लॉक तृतीय			१26.8641E, E79.8501E8	ऊसर	15.00	30000	
रसूलगंज	मिर्जापुर लखुटिया वन ब्लॉक प्रथम			१26.8094E E79.875E6	ऊसर	15.00	30000	
रसूलगंज	मिर्जापुर लखुटिया वन ब्लॉक प्रथम			१26.8094E E79.875E7	ऊसर	10.00	20000	
रसूलगंज	रसूलपुर वन ब्लॉक प्रथम			१26.748E, E79.807E7	ऊसर	10.00	20000	
रसूलगंज	रसूलपुर वन ब्लॉक द्वितीय			१26.748E, E79.807E7	ऊसर	15.00	30000	
रसूलगंज	रसूलगंज वन ब्लॉक तृतीय			१26.8078E, E79.811E3	ऊसर	10.00	20000	
रसूलगंज	रसूलगंज वन ब्लॉक चतुर्थ			१26.8078E, E79.811E3	ऊसर	10.00	20000	
रसूलगंज	जोरिया वन ब्लॉक प्रथम			१26.828E, E79.858E8	ऊसर	15.00	30000	
रसूलगंज	जोरिया वन ब्लॉक द्वितीय			१26.828E, E79.858E8	ऊसर	10.00	20000	
रसूलगंज	जोरिया वन ब्लॉक तृतीय			१26.828E, E79.858E8	ऊसर	10.00	20000	
रसूलगंज	सूरजपुर वन ब्लॉक			१26.7679E, E79.82E2	ऊसर	10.00	20000	
रसूलगंज	मोहनमोहनी वन ब्लॉक प्रथम			१26.7679E, E79.82E2	ऊसर	10.00	20000	
रसूलगंज	मोहनमोहनी वन ब्लॉक द्वितीय			१26.7679E, E79.82E2	ऊसर	10.00	20000	
रसूलगंज	बरिणी वन ब्लॉक प्रथम			१26.7650E E79.904E4	ऊसर	10.00	20000	
रसूलगंज	बरिणी वन ब्लॉक द्वितीय			१26.7650E E79.904E4	ऊसर	10.00	20000	
रसूलगंज	बरिणी वन ब्लॉक तृतीय			१26.7650E E79.904E4	ऊसर	15.00	30000	
रसूलगंज	बेरीशाला वन ब्लॉक प्रथम			१26.746E, E79.800E1	ऊसर	10.00	20000	
रसूलगंज	बेरीशाला वन ब्लॉक द्वितीय			१26.746E, E79.800E1	ऊसर	10.00	20000	
रसूलगंज	बिन्दु वन ब्लॉक			१26.7050E E79.821E6	ऊसर	15.00	30000	
रसूलगंज	मौजमपुर वन ब्लॉक			१26.704E, E79.827E7	ऊसर	10.00	20000	
रसूलगंज	लाहगाव वन ब्लॉक			१26.731E, E79.779E5	ऊसर	15.00	30000	
रसूलगंज	जोरा वन ब्लॉक			१26.728E, E79.86E5	ऊसर	20.00	40000	
रसूलगंज	असालगाव वन ब्लॉक प्रथम			१26.681E, E79.867E5	ऊसर	10.00	20000	
रसूलगंज	असालगाव वन ब्लॉक द्वितीय			१26.681E, E79.867E5	ऊसर	10.00	20000	
रसूलगंज	खोचाली वन ब्लॉक			१26.697E E79.916E7	ऊसर	20.00	40000	
रसूलगंज	तिरछी वन ब्लॉक			१26.627E, E79.93E9	ऊसर	10.00	20000	
रसूलगंज	मैला वन ब्लॉक			१26.739E E79.838E6	ऊसर	20.00	40000	
रसूलगंज	कसमवा वन ब्लॉक द्वितीय			१26.524E, E79.819E7	ऊसर	20.00	40000	
रसूलगंज	मुंदेरा वन ब्लॉक			१26.773E, E79.914E4	ऊसर	10.00	20000	
रसूलगंज	रामपुर लालुका वन ब्लॉक			१26.756E E79.936E7	ऊसर	10.00	20000	
रसूलगंज	धर्मपुर वन ब्लॉक			१26.559E, E79.858E7	ऊसर	10.00	20000	
रसूलगंज	इंदौली वन ब्लॉक			१26.582E, E79.825E4	ऊसर	10.00	20000	
रसूलगंज	मनाली रसूलगंज वन ब्लॉक			१26.661E, E79.936E9	ऊसर	10.00	20000	
रसूलगंज	इलिकपुर महाराज का ब्लॉक			१26.682E, E79.938E3	ऊसर	15.00	30000	
रसूलगंज	सूरजपुर वन ब्लॉक			१26.521E, E79.811E2	ऊसर	10.00	20000	
रसूलगंज	जोनीपुर रामहार वन ब्लॉक			१26.757E, E79.821E4	ऊसर	10.00	20000	
रसूलगंज	बहादुरपुर वन ब्लॉक			१26.498E, E79.807E6	ऊसर	20.00	40000	
रसूलगंज	पहाड़ीपुर वन ब्लॉक			१26.755E, E79.869E7	ऊसर	20.00	40000	
रसूलगंज	मालकापुरवा वन ब्लॉक			१26.682E, E79.88E1	ऊसर	20.00	40000	
देसापुर	सिठ्ठा वन ब्लॉक			१26.474E E79.830E7	बीड	5.00	5500	
देसापुर	सलेमपुर वन ब्लॉक			१26.416E E79.788E9	बीड	5.00	5500	
देसापुर	मनुआपुर वन ब्लॉक			१26.408E E79.822E2	ऊसर	5.00	10000	
देसापुर	जगन्नाथ वन ब्लॉक			१26.551E E79.750E2	ऊसर	10.00	20000	
देसापुर	औरंगाबाद मोहम्मदपुरवा वन ब्लॉक			१26.815E E79.899E8	ऊसर	5.00	10000	
देसापुर	बान वन ब्लॉक			१26.570E E79.826E9	ऊसर	5.00	10000	
देसापुर	लाहपुर क्रिष्णा वन ब्लॉक			१26.510E E79.847E7	ऊसर	5.00	10000	
देसापुर	औरंगाबाद जगतपुर वन ब्लॉक			१26.510E E79.847E7	ऊसर	10.00	20000	

(399)

क्र.सं.	प्रभाग का नाम	रेज. का नाम	संबन्धित क्षेत्र / स्थल का नाम	भू.-निर्देशांक (अक्षांश एवं देशांतर)	भूमि का प्रकार (साधारण, कस्बे, शीट, पहाड़ी/भीला/बार/सावनी/बगीचे)	प्रस्तावित अधिभू गूदा कार्य का विवरण			
						आवर्द्धित लक्ष्य		वित्तीय	
						पौलितिक लक्ष्य (व्यक्ति गूदाकरण)	टैड में रोपित पौध संख्या		
1	2	3	4	5	6	7	8	9	8
		रेवपुर	कमालपुर पन ब्लाक	N26°12' (19,60361)	ऊसर	10.00		20000	
		रेवपुर	सप्तसौदा पन ब्लाक	N26°52'103 E79°27'257	ऊसर	5.00		10000	
		रेवपुर	दिलीशिया पन ब्लाक	N26°50'544 E79°20'5833	ऊसर	5.00		10000	
			योग-कानपुर देहात			950.00		1891000	560.04
33	फर्रुखाबाद	फर्रुखाबाद	काशी सुल्तपुर	N 27°19.917 E 79°28.917	सामान्य	100.00		110000	690.1
		फर्रुखाबाद	समलपुर	N 27°26.604 E 79°37.233	सामान्य	100.00		110000	
		फर्रुखाबाद	जगन्पुर	N 27°26.866 E 79°40.216	सामान्य	50.00		53000	
		फर्रुखाबाद	फटटी जमुपुर	N 27°22.345 E 79°30.455	सामान्य	100.00		110000	
		फर्रुखाबाद	गोरखपुर	N 27°26.585 E 79°26.666	सामान्य	100.00		110000	
		फर्रुखाबाद	घाटपुर	N 27°27.696 E 79°36.616	सामान्य	50.00		55000	
		फर्रुखाबाद	भवासीपुर	N 27°28.027 E 79°36.637	सामान्य	60.00		88000	
		फर्रुखाबाद	सातोमपुर	N 27°31.313 E 79°39.769	सामान्य	100.00		110000	
		फर्रुखाबाद	सादेईया	N 27°33.117 E 79°33.197	सामान्य	100.00		110000	
		फर्रुखाबाद	राहिया मुसैरा	N 27°16.252 E 79°40.371	सामान्य	100.00		110000	
		फर्रुखाबाद	सतारपुर	N 27°16.689 E 79°39.748	सामान्य	100.00		110000	
		फर्रुखाबाद	सावली	N 27°30.825 E 79°41.938	सामान्य	100.00		110000	
		फर्रुखाबाद	फटटी जीम	N 27°31.9636 E 79°39.127	सामान्य	50.00		55000	
		फर्रुखाबाद	करनपुर चौखंड से फूठरी गौहाला मार्ग	N 27°36.237 E 79°26.134	ऊसर	5.00		10000	
		फर्रुखाबाद	धौदपुर चौखंड से नगला बाण मार्ग	N 27°11.901 E 79°23.052	ऊसर	5.00		10000	
		फर्रुखाबाद	कटिना मानिकपुर से मिहार काशीम तक	N 27°18.862 E 79°21.956	ऊसर	5.00		10000	
		फर्रुखाबाद	गोडगन्नाबाद रोलिला मार्ग	N 27°17.381 E 79°24.092	ऊसर	60.00		120000	
		कानपुरमंज	दुकलवारा	N 27°52' 80.40 E 79°1' 101.76	सामान्य	150.00		165000	
		कानपुरमंज	काष	N 27°49' 71.39 E 79°32' 280.39	सामान्य	190.00		209000	
		कानपुरमंज	मलमपुर	N 27°53' 22.31 E 79°34' 21.56	सामान्य	180.00		198000	
		कानपुरमंज	गुल्पुर गढ़िया	N 27°52' 77.81 E 79°34' 16.95	सामान्य	100.00		110000	
		कानपुरमंज	पदरतपुर	N 27°49' 55.85 E 79°19' 34.18	सामान्य	100.00		110000	
		कानपुरमंज	नगरीया मरी	N 27°21' 52.49 E 79°40' 98.69	सामान्य	40.00		44000	
		कानपुरमंज	नगला नगला	N 27°49' 24.61 E 79°44' 11.27	सामान्य	220.00		242000	
			योग-फर्रुखाबाद			2185.00		2471000	690.11
34	बटाखा	बसरेहार	भूज भवन	N 26°45' 36.82" E 78°59' 43.13"	ऊसर	20.00		40000	1028.74
		बसरेहार	भूज द्वितीय	N 26°47' 41.60" E 78°59' 43.42"	ऊसर	20.00		40000	
		बसरेहार	भूज तृतीय	N 26°47' 51.29" E 78°59' 43.58"	ऊसर	20.00		40000	
		बसरेहार	भूज चतुर्थ	N 26°48' 1.21" E 78°59' 43.51"	ऊसर	20.00		40000	
		बसरेहार	पीढरसई	N 26°48' 11.27" E 78°59' 12.47"	ऊसर	20.00		40000	
		बसरेहार	पीढरसई 2	N 26°47' 34.45" E 78°59' 19.36"	ऊसर	20.00		40000	
		बसरेहार	सादपुर	N 26°47' 18.17" E 78°59' 15.47"	ऊसर	20.00		40000	
		बसरेहार	सातोमपुर जनपद 1	N 26°47' 31.89" E 78°59' 14.79"	ऊसर	20.00		40000	
		बसरेहार	सातोमपुर जनपद 2	N 26°47' 18.01" E 78°59' 14.79"	ऊसर	20.00		40000	
		बसरेहार	जाखन 1	N 26°45' 10.87" E 78°59' 43.27"	बीहड़	20.00		22000	
		बसरेहार	जाखन 2	N 26°47' 11.69" E 78°59' 43.42"	बीहड़	20.00		22000	
		बसरेहार	पीढरपुर 1	N 26°47' 51.89" E 78°59' 53.56"	बीहड़	20.00		22000	
		बसरेहार	पीढरपुर 2	N 26°48' 1.21" E 78°59' 19.32"	बीहड़	20.00		22000	
		बसरेहार	पीढरपुर 3	N 26°48' 11.32" E 78°59' 12.47"	बीहड़	20.00		22000	
		बसरेहार	सिरसा 1	N 26°47' 34.45" E 78°59' 14.76"	बीहड़	20.00		22000	
		बसरेहार	सिरसा 2	N 26°47' 36.13" E 78°59' 15.47"	बीहड़	20.00		22000	
		बसरेहार	सिरसा 3	N 26°47' 52.67" E 78°59' 12.86"	बीहड़	20.00		22000	
		बसरेहार	सिरसा 4	N 26°47' 21.89" E 78°59' 14.79"	बीहड़	20.00		22000	
		बसरेहार	नगला सतहटी 1	N 26°47' 5.42" E 78°59' 36.67"	बीहड़	20.00		22000	

400

क्र.सं.	ग्राम का नाम	रेज का नाम	घरपति क्षेत्र/खत का नाम	गू-निर्देशांक (अक्षांश एवं देशांतर)	भूमि का प्रकार (खामर, कसर, खिख, पटारी / खोला / खड र / बंकीली व फरसीली) आदि	प्रस्तावित अधिन मृदा कार्य का विवरण			
						आवृत्तित लक्षण		वित्तीय	
						भौतिक लक्षण (खतक वृक्षारोपण क्षेत्र) हे.मै.	हे.मै. में रोपित पौध संख्या		
1	2	3	4	5	6	7	8	9	8
		बसरेहर	कुजावली 1	N 26° 47' 14.00" E 78° 21' 51.00"	बीहड़	20.00		22000	
		बसरेहर	कुजावली 3	N 26° 47' 44.31" E 78° 14' 05.42"	बीहड़	20.00		22000	
		बसरेहर	कुजावली 4	N 26° 47' 44.90" E 78° 55' 41.01"	बीहड़	20.00		22000	
		बसरेहर	कुजावली 5	N 26° 47' 23.17" E 78° 50' 06.90"	बीहड़	20.00		22000	
		बसरेहर	जसोहन 1	N 26° 48' 16.65" E 79° 17' 40"	बीहड़	20.00		22000	
		बसरेहर	जसोहन 3	N 26° 48' 14.14" E 79° 21' 35"	बीहड़	20.00		22000	
		बसरेहर	जसोहन 4	N 26° 42' 54.13" E 79° 27' 55"	बीहड़	20.00		22000	
		बडपुरा	सिलीश 1	N 26° 42' 16.17" E 79° 17' 48.48"	बीहड़	20.00		22000	
		बडपुरा	पुप्रीपुर भौतिकपुर 1	N 26° 41' 13.11" E 79° 22' 17"	बीहड़	20.00		22000	
		बडपुरा	बराकोका	N 26° 40' 16.67" E 79° 21' 53"	बीहड़	20.00		22000	
		बडपुरा	भुसावली	N 26° 42' 51.14" E 79° 27' 55"	बीहड़	10.00		11000	
		बडपुरा	फिखर वन 1	N 26° 43' 57.07" E 79° 42' 59"	बीहड़	20.00		22000	
		बडपुरा	फिखर वन 2	N 26° 43' 44.30" E 79° 41' 40"	बीहड़	20.00		22000	
		बडपुरा	फिखर वन 3	N 26° 43' 13.28" E 79° 46' 52"	बीहड़	20.00		22000	
		बडपुरा	फिखर वन 4	N 26° 43' 26.04" E 79° 47' 47"	बीहड़	20.00		22000	
		बडपुरा	फिखर वन 5	N 26° 43' 10.83" E 79° 39' 13.37"	बीहड़	20.00		22000	
		बडपुरा	बेला भावपुरा 1	N 26° 42' 41.00" E 79° 34' 42"	बीहड़	10.00		11000	
		बडपुरा	बेला भावपुरा 3	N 26° 42' 31.89" E 79° 34' 13.54"	बीहड़	20.00		22000	
		बडपुरा	बेला भावपुरा 3	N 26° 40' 1.24" E 79° 34' 53"	बीहड़	20.00		22000	
		बडपुरा	बेला भावपुरा 6	N 26° 42' 34.05" E 79° 31' 0.35"	बीहड़	20.00		22000	
		बडपुरा	बेला भावपुरा 8	N 26° 42' 24.89" E 79° 31' 34.29"	बीहड़	20.00		22000	
		बडपुरा	बेला भावपुरा 9	N 26° 42' 18.81" E 79° 31' 41.70"	बीहड़	20.00		22000	
		बडपुरा	बेला भावपुरा 10	N 26° 42' 5.85" E 79° 31' 46.63"	बीहड़	20.00		22000	
		बडपुरा	प्रतापनेर विमई 2	N 26° 41' 48.13" E 79° 56' 05.47"	बीहड़	20.00		22000	
		बडपुरा	प्रतापनेर विमई 3	N 26° 41' 46.90" E 79° 54' 51.81"	बीहड़	20.00		22000	
		बडपुरा	प्रतापनेर विमई 4	N 26° 41' 38.37" E 79° 59' 08.86"	बीहड़	20.00		22000	
		बडपुरा	प्रतापनेर विमई 5	N 26° 41' 20.12" E 79° 57' 46.87"	बीहड़	20.00		22000	
		बडपुरा	प्रतापनेर विमई 6	N 26° 41' 13.16" E 79° 57' 26.16"	बीहड़	20.00		22000	
		बडपुरा	प्रतापनेर विमई 7	N 26° 41' 08.20" E 79° 57' 36.80"	बीहड़	20.00		22000	
		बडपुरा	प्रतापनेर विमई 8	N 26° 40' 53.11" E 79° 56' 28.24"	बीहड़	20.00		22000	
		बडपुरा	प्रतापनेर विमई 9	N 26° 41' 35.80" E 79° 58' 03.80"	बीहड़	20.00		22000	
		बडपुरा	प्रतापनेर विमई 10	N 26° 41' 16.33" E 79° 57' 00.42"	बीहड़	20.00		22000	
		बडपुरा	प्रतापनेर विमई 12	N 26° 41' 26.77" E 79° 56' 06.90"	बीहड़	20.00		22000	
		बडपुरा	प्रतापनेर विमई 13	N 26° 41' 20.12" E 79° 57' 16.87"	बीहड़	20.00		22000	

401

क्र.सं.	प्रभाग का नाम	खेज का नाम	अवधि क्षेत्र/खेत का नाम	पू-मिटर/संक (अक्षांस एवं देशांतर)	भूमि का प्रकार (साधारण, ऊसर, बीट, बगैची/कीचड़/खाद र/संवर्धनी न पचरीली) आदि	प्रस्तावित अग्रिम मृदा कार्य का विवरण		
						आवधिक लागत		विलीय
						भौतिक लागत (ब्लाक पूर्णारोपण क्षेत्र डेढ मे रींगत पोद्य संख्या)	डेढ मे रींगत पोद्य संख्या	
1	2	3	4	5	6	7	8	9
कटपुरा			प्रतापनर बिगई 1a	N 26°47'11.16" E 78°56'29.26"	बीटड	20.00		22000
कटपुरा			सांखपुरा 1	N 26°46'56.25" E 78°56'17.26"	बीटड	20.00		22000
कटपुरा			सांखपुरा 2	N 26°46'23.86" E 78°54'41.41"	बीटड	20.00		22000
कटपुरा			सांखपुरा 3	N 26°46'14.88" E 78°56'5.85"	बीटड	20.00		22000
कटपुरा			सांखपुरा 4	N 26°46'4.75" E 78°56'9.66"	बीटड	20.00		22000
कटपुरा			सांखपुरा 5	N 26°45'43.13" E 78°57'23.51"	बीटड	20.00		22000
कटपुरा			हठीली	N 26°45'56.68" E 79° 0'22.62"	बीटड	20.00		22000
कटपुरा			फूलीपुर भीमिकपुर 1	N 26°47'51.32" E 79° 2'51.38"	बीटड	20.00		22000
कटपुरा			फूलीपुर भीमिकपुर 2	N 26°47'38.34" E 79° 2'51.37"	बीटड	20.00		22000
कटपुरा			बराखेडा 1	N 26°47'31.97" E 79° 4'1.26"	बीटड	20.00		22000
कटपुरा			बराखेडा 2	N 26°47'15.30" E 79° 1'44.05"	बीटड	20.00		22000
कटपुरा			बखारा	N 26°47'21.89" E 79° 1'24.74"	बीटड	20.00		22000
कटपुरा			बुराखेडा 2	N 26°47'51.45" E 79° 4'24.29"	बीटड	20.00		22000
कटपुरा			मिठीली 1	N 26°47'41.71" E 79° 1'25.28"	बीटड	20.00		22000
कटपुरा			मिठीली 2	N 26°47'41.75" E 79° 1'24.28"	बीटड	20.00		22000
कटपुरा			रामपुरा 1	N 26°47'9.34" E 79° 0'4.17"	बीटड	20.00		22000
कटपुरा			रामपुरा 2	N 26°47'5.24" E 79° 0'4.17"	बीटड	20.00		22000
कटपुरा			रामपुरा 3	N 26°47'5.24" E 79° 0'4.17"	बीटड	20.00		22000
कटपुरा			रामपुरा 4	N 26°47'0.87" E 79° 0'29.82"	बीटड	20.00		22000
कटपुरा			किशार नं- 9	N 26°45'5.50" E 78°59'44.37"	बीटड	20.00		22000
कटपुरा			किशार नं- 10	N 26°45'6.20" E 78°59'44.79"	बीटड	20.00		22000
कटपुरा			किशार नं- 11	N 26°45'6.20" E 78°59'44.79"	बीटड	20.00		22000
कटपुरा			किशार नं- 12	N 26°45'6.20" E 78°59'44.79"	बीटड	20.00		22000
कटपुरा			बामना 1	N 26°45'55.89" E 78°57'36.89"	बीटड	20.00		22000
कटपुरा			बामना 2	N 26°45'01.07" E 78°56'47.96"	बीटड	20.00		22000
कटपुरा			भगवती पुर नामला कछार 1	N 26°45'5.90" E 78°57'4.74"	बीटड	20.00		22000
कटपुरा			भगवती पुर नामला कछार 3	N 26°45'5.78" E 78°57'4.38"	बीटड	20.00		22000
कटपुरा			भगवती पुर नामला कछार 4	N 26°44'44.23" E 78°57'34.24"	बीटड	20.00		22000
कटपुरा			कामेरा 1	N 26°44'26.24" E 78°57'52.98"	बीटड	20.00		22000
कटपुरा			कामेरा 5	N 26°44'26.24" E 78°57'52.98"	बीटड	20.00		22000
कटपुरा			कामेरा 6	N 26°44'26.24" E 78°57'52.98"	बीटड	20.00		22000
कटपुरा			कामेरा 7	N 26°44'19.85" E 78°58'15.17"	बीटड	20.00		22000
कटपुरा			कामेरा 8	N 26°44'28.27" E 78°57'29.17"	बीटड	20.00		22000

402

क्र.सं.	प्रभाग का नाम	रैंज का नाम	प्राथमिक क्षेत्र/अंचल का नाम	भू-निर्देशांक (अक्षांश एवं देशांतर)	भूमि का प्रकार (शासनांग, कसब, बीडक, प्रवासी/खोला/साव र/ ककरीली व फासीली) आदि	प्रस्तावित अधिम मूल कार्य का विवरण		
						आवृत्तित लक्ष्य		वित्तीय
						भौतिक लक्ष्य (प्लान वृत्तारोपण)	है० में संविध पीछ संख्या	
1	2	3	4	5	6	7	8	9
		बटपुर	कामेठ 4	N 26°47'18.96" E 76°40'53.17"	बीडक	20.00		22000
		लखना	चिण्डीली 1	N 26°47'18.95" E 76°40'53.17"	बीडक	20.00		22000
		लखना	चिण्डीली 2	N 26°47'18.96" E 76°40'53.17"	बीडक	20.00		22000
		लखना	अन्दावा 1	N 26°47'18.96" E 76°40'53.17"	बीडक	20.00		22000
		लखना	अन्दावा 2	N 26°47'18.96" E 76°40'53.17"	बीडक	20.00		22000
		लखना	कछमुवा 1	N 26°47'18.95" E 76°40'53.17"	बीडक	20.00		22000
		लखना	कछमुवा 2	N 26°47'18.95" E 76°40'53.17"	बीडक	20.00		22000
		लखना	बरसीली	N 26°47'18.95" E 76°40'53.17"	बीडक	20.00		22000
		लखना	पुरावली 2	N 26°47'18.95" E 76°40'53.17"	बीडक	10.00		11000
		लखना	सावपुरा 2	N 26°47'18.95" E 76°40'53.17"	बीडक	10.00		11000
		लखना	सन्दापुर 3	N 26°47'18.95" E 76°40'53.17"	बीडक	10.00		11000
		लखना	इकनौर 1	N 26°47'18.95" E 76°40'53.17"	बीडक	20.00		22000
		लखना	इकनौर 2	N 26°47'18.95" E 76°40'53.17"	बीडक	20.00		22000
		लखना	टकलपुर 1	N 26°47'18.95" E 76°40'53.17"	बीडक	20.00		22000
		लखना	टकलपुर 2	N 26°47'18.95" E 76°40'53.17"	बीडक	20.00		22000
		लखना	लखनपुरधर	N 26°47'18.95" E 76°40'53.17"	बीडक	20.00		22000
		लखना	इकनौर	N 26°47'18.95" E 76°40'53.17"	बीडक	20.00		22000
		लखना	दिलीपनगर	N 26°47'18.95" E 76°40'53.17"	बीडक	10.00		11000
		लखना	अन्दावा 1	N 26°47'18.95" E 76°40'53.17"	बीडक	20.00		22000
		लखना	अन्दावा 2	N 26°47'18.95" E 76°40'53.17"	बीडक	10.00		11000
		बरधना	बारसई-नागर 1	N 26°47'18.95" E 76°40'53.17"	ऊसर	20.00		40000
		बरधना	बारसई-नागर 2	N 26°47'18.95" E 76°40'53.17"	ऊसर	20.00		40000
		बरधना	सीतपुर 1	N 26°47'18.95" E 76°40'53.17"	ऊसर	20.00		40000
		बरधना	विनावा 2	N 26°47'18.95" E 76°40'53.17"	ऊसर	20.00		40000
		बरधना	कुसना 1	N 26°47'18.95" E 76°40'53.17"	ऊसर	20.00		40000
		बरधना	कौआ 1	N 26°47'18.95" E 76°40'53.17"	ऊसर	20.00		40000
		बरधना	कुसना	N 26°47'18.95" E 76°40'53.17"	ऊसर	20.00		40000
		बरधना	ककनाली 1	N 26°47'18.95" E 76°40'53.17"	ऊसर	20.00		40000
		बरधना	शनीहरदु	N 26°47'18.95" E 76°40'53.17"	ऊसर	20.00		40000
		बरधना	डीग	N 26°47'18.95" E 76°40'53.17"	ऊसर	20.00		40000
		बरधना	दकमुवा	N 26°47'18.95" E 76°40'53.17"	ऊसर	20.00		40000
		चकरनागर	चकरनागर 1	N 26°47'18.95" E 76°40'53.17"	बीडक	20.00		22000
		चकरनागर	चकरनागर 2	N 26°47'18.95" E 76°40'53.17"	बीडक	20.00		22000
		चकरनागर	चकरनागर 4	N 26°47'18.95" E 76°40'53.17"	बीडक	30.00		22000

क्र.सं.	प्रमाण का नाम	श्रेष्ठ का नाम	संयोजित क्षेत्र/खसत का नाम	भू-निर्देशांक (अक्षांश एवं देशांतर)	भूमि का प्रकार (खेताय, कसबा, बौद्ध, पहाड़ी/खोला/खान व/ कंकरीली व धरतीली) आदि	प्रस्तावित अधिप मूदा कार्य का विवरण		
						आयोजित लक्ष्य		वित्तीय
						नौतिक लक्ष्य (ब्लॉक कुतरीपण)	हो में उपेक्षित वीच संख्या	
1	2	3	4	5	6	7	8	9
		पकलनगर	फलोरीपार 1	N 26°43'21.14" E 79° 29.83"	बीहड़	20.00	22000	
		पकलनगर	फलोरीपार 2	N 26°42'51.14" E 79° 27.53"	बीहड़	20.00	22000	
		पकलनगर	शिम्बला खुर्द 3	N 26°42'31.14" E 79° 27.53"	बीहड़	20.00	22000	
		पकलनगर	शिम्बला खुर्द 4	N 26°42'51.14" E 79° 27.53"	बीहड़	20.00	22000	
		पकलनगर	सिंगडीस 2	N 26°43'41.21" E 79° 43.80"	बीहड़	20.00	22000	
		पकलनगर	सोरिहा 2	N 26°47'41.80" E 79° 30'43.42"	बीहड़	20.00	22000	
		पकलनगर	जाबेपुरा 2	N 26°47'32.45" E 79° 51'0.36"	बीहड़	20.00	22000	
		पकलनगर	बाबई	N 26°45'10.80" E 79° 59'43.37"	बीहड़	10.00	11600	
		पकलनगर	मिठरील	N 26°47'41.80" E 79° 59'43.42"	बीहड़	20.00	22000	
			योग-इटावा			2500.00	3110000	1028.76
35	औरंगा	औरंगा	कुर्डी वन ब्लॉक प्रथम	N26-460717 E79-285754	बीहड़	20.00	22000	837.1
		औरंगा	कुर्डी वन ब्लॉक द्वितीय	N26-460717 E79-285754	बीहड़	20.00	22000	
		औरंगा	कुर्डी वन ब्लॉक तृतीय	N26-460717 E79-285754	बीहड़	20.00	22000	
		औरंगा	कुर्डी वन ब्लॉक चतुर्थ	N26-460717 E79-285754	बीहड़	20.00	22000	
		औरंगा	करिहा वन ब्लॉक प्रथम	N26-460717 E79-285754	बीहड़	20.00	22000	
		औरंगा	करिहा वन ब्लॉक द्वितीय	N26-460717 E79-285754	बीहड़	20.00	22000	
		औरंगा	करिहा वन ब्लॉक तृतीय	N26-460717 E79-285754	बीहड़	20.00	22000	
		औरंगा	जस्ता वन ब्लॉक प्रथम	N26-442778 E79-67940266	बीहड़	20.00	22000	
		औरंगा	जस्ता वन ब्लॉक द्वितीय	N26-442778 E79-66534	बीहड़	20.00	22000	
		औरंगा	भई वन ब्लॉक प्रथम	N26-47168 E79-412430	बीहड़	20.00	22000	
		औरंगा	भई वन ब्लॉक द्वितीय	N26-47168 E79-412430	बीहड़	20.00	22000	
		औरंगा	भई वन ब्लॉक तृतीय	N26-47168 E79-412430	बीहड़	20.00	22000	
		औरंगा	मानपुर वन ब्लॉक प्रथम	N26-452540 E79-413367	बीहड़	20.00	22000	
		औरंगा	मानपुर वन ब्लॉक द्वितीय	N26-452540 E79-413367	बीहड़	20.00	22000	
		औरंगा	मिठरीली वन ब्लॉक प्रथम	N26-433723 E79-380700	बीहड़	20.00	22000	
		औरंगा	मिठरीली वन ब्लॉक द्वितीय	N26-433723 E79-380700	बीहड़	20.00	22000	
		औरंगा	खानपुर वन ब्लॉक प्रथम	N26-430102 E79-495195	बीहड़	20.00	22000	
		औरंगा	खानपुर वन ब्लॉक द्वितीय	N26-430102 E79-495195	बीहड़	20.00	22000	
		औरंगा	खानपुर वन ब्लॉक तृतीय	N26-430102 E79-495195	बीहड़	20.00	22000	
		अजयपुर	पाहरी वन ब्लॉक प्रथम	N26-444372 E79-257078	अजयपुर	20.00	40000	
		अजयपुर	पाहरी वन ब्लॉक द्वितीय	N26-444372 E79-257078	अजयपुर	20.00	40000	
		अजयपुर	पाहरी वन ब्लॉक तृतीय	N26-444372 E79-257078	अजयपुर	20.00	40000	
		अजयपुर	पाहरी वन ब्लॉक चतुर्थ	N26-444372 E79-257078	अजयपुर	20.00	40000	
		अजयपुर	पाहरी वन ब्लॉक प्रथम	N26-444372 E79-257078	अजयपुर	20.00	40000	
		अजयपुर	अर्वाहाड वन ब्लॉक	N26-371999 E79-373173	अजयपुर	20.00	40000	
		अजयपुर	मिरभवा वन ब्लॉक	N26-385195 E79-4268571	अजयपुर	20.00	40000	
		अजयपुर	हनुपुरा वन ब्लॉक प्रथम	N26-431062 E79-344551	अजयपुर	20.00	40000	
		अजयपुर	हनुपुरा वन ब्लॉक द्वितीय	N26-431062 E79-344551	अजयपुर	20.00	40000	
		अजयपुर	महादारापुर वन ब्लॉक प्रथम	N26-471684 E79-450720	अजयपुर	20.00	40000	
		अजयपुर	महादारापुर वन ब्लॉक द्वितीय	N26-471684 E79-450720	अजयपुर	20.00	40000	
		अजयपुर	पदतीपुरक वन ब्लॉक प्रथम	N26-441481 E79-403985	अजयपुर	20.00	40000	
		अजयपुर	पदतीपुरक वन ब्लॉक द्वितीय	N26-441481 E79-403985	अजयपुर	20.00	40000	
		अजयपुर	अदौरामुंड वन ब्लॉक	N26-434636 E79-291989	अजयपुर	20.00	40000	
		अजयपुर	हनुपुरा वन ब्लॉक प्रथम	N26-431062 E79-344551	अजयपुर	20.00	40000	
		अजयपुर	हनुपुरा वन ब्लॉक द्वितीय	N26-431062 E79-344551	अजयपुर	20.00	40000	
		अजयपुर	पुर्वोपवत वन ब्लॉक प्रथम	N26-433927 E79-363945	अजयपुर	20.00	40000	
		अजयपुर	पुर्वोपवत वन ब्लॉक द्वितीय	N26-433927 E79-363945	अजयपुर	20.00	40000	
		अजयपुर	पुर्वोपवत वन ब्लॉक तृतीय	N26-433927 E79-363945	अजयपुर	20.00	40000	
		अजयपुर	इरैती वन ब्लॉक	N26-461131 E79-231698	अजयपुर	20.00	40000	
		अजयपुर	पण्डपुर वन ब्लॉक	N26-435689 E79-363161	अजयपुर	20.00	40000	
		अजयपुर	मन्थड़ा वन ब्लॉक	N26-442778 E79-423521	अजयपुर	20.00	40000	
		किन्ना	सगंधन वन ब्लॉक	N26-302014 E79-4265499	अजयपुर	20.00	40000	

404

क्र.सं.	प्रभाग का नाम	रेख का नाम	स्थानित क्षेत्र/खण्ड का नाम	भू-निर्देशांक (अक्षांश एवं देशांतर)	भूमि का प्रकार (सामान, कस्बे, गाँव, पहाड़ी/घाटी/सराय/सड/सडकीनी या पहाड़ीनी) आदि	प्रस्तावित श्रेष्ठिय मूला कार्य का विवरण			
						आवर्तित एरर		शिलीय	
						शैथिक लमन (खण्ड कुशारेषण)	शैथिक लमन (खण्ड कुशारेषण)		
1	2	3	4	5	6	7	8	9	8
		विद्युत	रतनीय वन खण्ड	N26-323737	E79-491494	ऊसर	20.00	40000	
		विद्युत	समानपुर वन खण्ड	N26-111552	E79-543879	ऊसर	20.00	40000	
		विद्युत	मुडिगाई वन खण्ड प्रथम	N26-092408	E79-241177	ऊसर	20.00	40000	
		विद्युत	मुडिगाई वन खण्ड द्वितीय	N26-493008	E79-242177	ऊसर	20.00	40000	
		विद्युत	सहसपुर वन खण्ड	N26-483500	E79-224579	ऊसर	20.00	40000	
		विद्युत	सहसपुर वन खण्ड	N26-835747	E79-497287	ऊसर	20.00	40000	
		विद्युत	मका वन खण्ड	N26-2596102	E79-509746	ऊसर	20.00	40000	
		विद्युत	धरुजा वन खण्ड	N26-470104	E79-223910	ऊसर	20.00	40000	
		विद्युत	समाथन वन खण्ड	N26-300310	E79-2255493	ऊसर	20.00	40000	
		विद्युत	रतनीय वन खण्ड	N26-322477	E79-491894	ऊसर	20.00	40000	
		विद्युत	गालीपुर वन खण्ड	N26-821497	E79-509710	ऊसर	20.00	40000	
		विद्युत	उदरपुर वन खण्ड	N26-915670	E79-445990	ऊसर	20.00	40000	
		विद्युत	बाजलौडा वन खण्ड	N26-931302	E79-4217997	ऊसर	20.00	40000	
		विद्युत	वहरिया वन खण्ड	N26-301040	E79-435212	ऊसर	20.00	40000	
		विद्युत	जखान वन खण्ड	N26-343336	E79-415784	ऊसर	20.00	40000	
		विद्युत	बोधनक वन खण्ड प्रथम	N26-490200	E79-264020	ऊसर	20.00	40000	
		विद्युत	बोधनक वन खण्ड द्वितीय	N26-490200	E79-264020	ऊसर	20.00	40000	
		विद्युत	पुण्डसनो वन खण्ड	N26-503761	E79-263021	ऊसर	20.00	40000	
		विद्युत	सिरिया वन खण्ड	N26-093611	E79-230664	ऊसर	20.00	40000	
		विद्युत	उरु वन खण्ड	N26-444036	E79-244794	ऊसर	20.00	40000	
		विद्युत	गदौरा वन खण्ड	N26-304458	E79-401615	ऊसर	20.00	40000	
		विद्युत	नदरजाख वन खण्ड	N26-503207	E79-242180	ऊसर	20.00	40000	
		विद्युत	दहान वन खण्ड	N26-773032	E79-503879	ऊसर	20.00	40000	
		विद्युत	धरकसी वन खण्ड	N26-400383	E79-4107	ऊसर	20.00	40000	
		विद्युत	जखानपुर वन खण्ड	N26-883336	E79-412380	ऊसर	20.00	40000	
		विद्युत	कलीपुर वन खण्ड	N26-0295273	E79-695756	ऊसर	20.00	40000	
		अजीतमल	सिंधार वन खण्ड	N26-240251	E79-174181	बीहड़	20.00	22000	
		अजीतमल	सधवेर वन खण्ड प्रथम	N26-321337	E79-155658	बीहड़	20.00	22000	
		अजीतमल	सधवेर वन खण्ड द्वितीय	N26-321337	E79-155658	बीहड़	20.00	22000	
		अजीतमल	सधवेर वन खण्ड तृतीय	N26-321337	E79-155658	बीहड़	20.00	22000	
		अजीतमल	भूरीपुर वन खण्ड	N26-13141	E79-193070	बीहड़	20.00	22000	
		अजीतमल	मलागो वन खण्ड प्रथम	N26-552590	E79-302191	बीहड़	20.00	22000	
		अजीतमल	मलागो वन खण्ड द्वितीय	N26-552590	E79-302191	बीहड़	20.00	22000	
		अजीतमल	मलागो वन खण्ड तृतीय	N26-552590	E79-302191	बीहड़	20.00	22000	
		अजीतमल	नगावतपुर वन खण्ड द्वितीय	N26-28306	E79-1879E79	बीहड़	10.00	11000	
		अजीतमल	सीगपुर वन खण्ड	N26-446316	E79-5031217	ऊसर	10.00	20000	
		अजीतमल	बबीना वन खण्ड	N26-328454	E79-404300	ऊसर	20.00	40000	
		अजीतमल	दोही वन खण्ड	N26-3054139	E79-610000	ऊसर	10.00	20000	
		अजीतमल	मैनपुर वन खण्ड	N26-3651972	E79-20790033	ऊसर	20.00	40000	
		अजीतमल	सधवेर वन खण्ड	N26-4409441	E79-363582	ऊसर	10.00	20000	
			योग-अरिया				1620.00	2727000	837.12
36	मिनापुर	सीरजापुर	अजादी कमान-2	N25-111001	E82-460541	पहाड़ी	40.00	44000	692.07
		सीरजापुर	अजादी कमान-1	N25-115	E82-461474	पहाड़ी	40.00	44000	
		सीरजापुर	सरकारी कमान-1B	N25-064607	E82-34320	पहाड़ी	20.00	22000	
		पटहरा	सुदुली कमान-1	N24-9270126	E82-6673359	पहाड़ी	60.00	66000	
		पटहरा	सोरी कमान-1	N24-8083006	E82-6670923	पहाड़ी	20.00	22000	
		पटहरा	इगलीवाकर कमान-1	N24-8099987	E82-6670942	पहाड़ी	30.00	33000	
		पटहरा	नदर वन खण्ड	N24-967239	E82-3432159	पहाड़ी	30.00	33000	
		पटहरा	इगलीवाकर कमान-2A	N24-29-01-18-00020-27-39-42		पहाड़ी	30.00	33000	
		पटहरा	सोरी कमान-2	N24-967239	E82-3432159	पहाड़ी	30.00	33000	
		पटहरा	सधवेर खुर्द-1	N240-52-49-00030-30-48		पहाड़ी	40.00	44000	
		पटहरा	इगलीवाकर कमान-3	N240-49-34-81-0020-31-39-94		पहाड़ी	20.00	22000	
		पटहरा	इगलीवाकर कमान-4	N240-49-39-00-00020-37-30-41		पहाड़ी	20.00	22000	
		सतलज	कदमपुर कमान-1A	N250-07-30F-0020-27-254		पहाड़ी	20.00	22000	
		सतलज	जैकर कमान-1	N250-08-0022-0020-30F-0058F		पहाड़ी	30.00	33000	
		सतलज	अमाई कमान-4	N250-08-05-7-0030-30-5-2		पहाड़ी	20.00	22000	
		सतलज	विजयपुर कमान-1	N250-08-51-6-0020-19-17-2		पहाड़ी	40.00	44000	
		सतलज	बहुली कमान-4	N250-08-39-22-0030-57-83-05		पहाड़ी	20.00	22000	
		सतलज	कदमपुर कमान-2	N250-05-00-4-0020-28-17-2		पहाड़ी	20.00	22000	
		सतलज	सतलज कमान-4	N250-08-6-7-0020-17-8-8		पहाड़ी	20.00	22000	
		सतलज	विजयपुर कमान-3	N250-08-42-2-0030-27-40-2		पहाड़ी	20.00	22000	
		सतलज	जैकर कमान-3	N240-38-41-7-0020-27-18-8		पहाड़ी	20.00	22000	

क्रमांक	प्रभाग का नाम	रैंज का नाम	संवर्धित क्षेत्र/स्मल का नाम	यू-निर्देशांक (अक्षांश एवं देशांतर)	भूमि का प्रकार (सामान्य, कृषि, गीर्वा, पट्टारी/खोला/बाध र/अकर्मिली व कचरीली) जदि	प्रस्तावित अधिन मृदा कार्य का विवरण		
						आवर्धित स्वरूप		वित्तीय
						भौतिक स्वरूप (व्याप्त सुसरोपण)	शेड में रोपित फसल	
1	2	3	4	5	6	7	8	9
		साक्षरगज	करवापुर कलना-2	N250 00' 41.71" E820 47' 30.29"	पट्टारी	20.00		22000
		साक्षरगज	बमुली कलना-3	N240 51' 15.5" E820 24' 46.40"	पट्टारी	20.00		22000
		साक्षरगज	पौराण कलना-2	N240 00' 30.5" E820 28' 43.4"	पट्टारी	30.00		33000
		साक्षरगज	विजयपुर कलना-2	N240 07' 26.4" E820 23' 05.8"	पट्टारी	20.00		22000
		साक्षरगज	अर्वाड कलना-2	N240 57' 11.3" E820 19' 21.4"	पट्टारी	20.00		22000
		साक्षरगज	साक्षरगज कलना-1	N250 07' 55.11" E820 39' 03.20"	पट्टारी	30.00		22000
		साक्षरगज	सट्टी कलना-2	N240 58' 54.9" E820 34' 11.4"	पट्टारी	20.00		22000
		साक्षरगज	अर्वाड कलना-1	N240 59' 48.738" E820 31' 38.252"	पट्टारी	20.00		22000
		द्रुमपत्रगज	नेही	N24 519201 E82 222248	पट्टारी	20.00		22000
		द्रुमपत्रगज	बमुली कलना-7	N24 213349 E82 02315	पट्टारी	30.00		22000
		द्रुमपत्रगज	नया	N24 00728 E82 2048	पट्टारी	30.00		22000
		द्रुमपत्रगज	अट्टी कलना-1	N24 47536 E82 170255	पट्टारी	20.00		22000
		मडिहान	पारसीग कलना-4	N240 36' 58" E820 43' 50"	पट्टारी	20.00		22000
		मडिहान	सरसी कलना-4	N240 30' 36" E820 49' 58.91"	पट्टारी	30.00		33000
		मडिहान	पदरी कलना-5	N240 07' 35.4" E820 32' 44.4"	पट्टारी	20.00		22000
		मडिहान	बेल कलना-5	N250 00' 52.2" E820 38' 07.4"	पट्टारी	20.00		22000
		मडिहान	पारसीग कलना-3	N240 36' 00" E820 44' 494"	पट्टारी	40.00		44000
		मडिहान	सरसी कलना-3	N240 37' 41.1" E820 44' 830"	पट्टारी	60.00		66000
		मडिहान	पारसीग कलना-2	N240 57' 57.5" E820 47' 09.5"	पट्टारी	40.00		44000
		मडिहान	सरसी कलना-2	N240 38' 33" E820 47' 409"	पट्टारी	50.00		55000
		मडिहान	पारसीग कलना-13	N240 37' 48" E820 43' N250"	पट्टारी	50.00		55000
		मडिहान	सरसी कलना-1	N240 36' 38.8" E820 49' 13.2"	पट्टारी	40.00		44000
		मडिहान	बेल कलना-3	N240 37' 43.3" E820 48' 32.6"	पट्टारी	20.00		22000
		मडिहान	पारसीग कलना-5	N240 36' 05.8" E820 49' 27.3"	पट्टारी	20.00		22000
		मडिहान	सरसी कलना-5	N240 37' 19.3" E820 48' 57.6"	पट्टारी	30.00		33000
		मडिहान	ददरी कलना-3	N240 59' 23.7" E820 41' 10.4"	पट्टारी	20.00		22000
		मडिहान	बेल कलना-2	N240 59' 02.9" E820 38' 08.3"	पट्टारी	20.00		22000
		मडिहान	ददरी कलना-2	N240 00' 56" E820 38' 933"	पट्टारी	20.00		22000
		मडिहान	बेल कलना-1	N250 00' 06.6" E820 37' 10.3"	पट्टारी	20.00		22000
		मडिहान	पदरी कलना-1	N250 01' 04.3" E820 37' 15.1"	पट्टारी	20.00		22000
		विश्वमकाल	दासी कलना-0	N250 07528 E82 040996	पट्टारी	20.00		22000
		विश्वमकाल	दासी कलना-5	N24 008916 E82 6523659	पट्टारी	20.00		22000
		विश्वमकाल	दासी कलना-2	N25 004798 E82 602923	पट्टारी	20.00		22000
		सुपुल	खोरादीह कलना-6	N24 55943 E82 57 223	पट्टारी	20.00		22000
		सुपुल	खोरादीह कलना-5	N24 028891 E82 9007286	पट्टारी	20.00		22000
		सुपुल	जगत मीठाल कलना-5	N24 50048179 E82 5407926	पट्टारी	20.00		22000
		सुपुल	समावेशगढ़ कलना-6	N24 54 50 E82 53 408	पट्टारी	30.00		33000
		सुपुल	जगत मीठाल कलना-2	N24 54 100 E82 53 926	पट्टारी	20.00		22000
		सुपुल	समावेशगढ़ कलना-4	N24 534031 E82 5316711	पट्टारी	20.00		22000
		सुपुल	खोरादीह कलना-4	N24 040863 E82 3600102	पट्टारी	30.00		33000
		सुपुल	खोरादीह कलना-2	N4 45741 E82 34 577	पट्टारी	20.00		22000
		सुपुल	पंचरसारा कलना-2	N250 08' 36.187" E820 43' 06.113"	पट्टारी	30.00		33000
		सुपुल	खोरादीह कलना-2	N240 58' 10.7" E820 59' 13.3"	पट्टारी	30.00		33000
		सुपुल	पंचरसारा कलना-1	N250 09' 36.353" E820 40' 51.104"	पट्टारी	30.00		33000
		सुपुल	खोरादीह कलना-1	N240 57' 23.8" E820 59' 27.8"	पट्टारी	20.00		22000
		सुपुल	समावेशगढ़ कलना-5	N240 51' 07.7" E820 45' 14.319"	पट्टारी	20.00		22000
		सुपुल	जगत मीठाल कलना-4	N240 47' 31.252" E820 50' 01.007"	पट्टारी	20.00		22000
			योग-मिऊपुर			1770.00		1947000
37	ओबरा	ओबरा	बकिगा-4अ	N24° 21 04 E82° 57 19	पट्टारी	10.00		11000
		ओबरा	बकिगा-4ब	N24° 21 05 E82° 57 20	पट्टारी	10.00		11000
		ओबरा	बकिगा-3अ	N24 22 09 E82 56 57	पट्टारी	10.00		11000
		ओबरा	बकिगा-3ब	N24 22 10 E82 55 56	पट्टारी	10.00		11000
		ओबरा	बकिगा-6	N24° 22 10 E82° 52 59	पट्टारी	10.00		11000
		ओबरा	बकिगा-6अ	N24° 21 52 E82° 54 00	पट्टारी	10.00		11000
		ओबरा	बकिगा-6ब	N24° 21 34 E82° 54 00	पट्टारी	10.00		11000
		ओबरा	अमरखोला-3	N24° 20 43 E82° 55 10	पट्टारी	15.00		16500
		ओबरा	अमरखोला-6	N24 20 46 E82 49 53	पट्टारी	5.00		8800
		ओबरा	परसीह-6अ	N24 23 48 E82 53 22	पट्टारी	10.00		11000
		ओबरा	परसीह-6ब	N24 23 47 E82 53 26	पट्टारी	10.00		11000
		ओबरा	परसीह-6स	N24 23 45 E82 53 24	पट्टारी	10.00		11000
		ओबरा	परसीह-6द	N24 23 43 E82 53 22	पट्टारी	10.00		11000
		ओबरा	परसीह-7अ	N24° 23 48 E82° 53 43	पट्टारी	10.00		11000
		ओबरा	परसीह-7ब	N24° 23 44 E82° 56 01	पट्टारी	20.00		11000
		ओबरा	सागरखंड-1	N24° 23 16 E82° 47 13	पट्टारी	30.00		11000
		ओबरा	सागरखंड-7अ	N24° 23 13 E82° 48 58	पट्टारी	10.00		11000
		ओबरा	सागरखंड-7ब	N24° 23 14 E82° 48 38	पट्टारी	10.00		11000

406

क्र.सं.	प्रभाग का नाम	रेज का नाम	संयोजित क्षेत्र/सब्ल का नाम	भू-निर्देशांक (अक्षांश एवं देशांतर)	भूमि का प्रकार (सामान्य, फरद, बीट, पट्टा/खोला/घाट/र/कंकरीली/प/पत्थरीली) आदि	प्रस्तावित अधिगम मृदा कार्य का विवरण		
						आवृत्तित लक्ष्य		शिलीय
						मौलिक लक्ष्य (ब्याक क्लेशरेणग)	हैट में रोपित वीप संख्या	
1	2	3	4	5	6	7	9	8
		जोबरा	रीमरदह-7	N24° 23 40 E82° 54 36	पट्टा	10.00	11000	
		जोबरा	प्रकिवा-03	N24° 22 54 E82° 54 00	पट्टा	10.00	11000	
		जोबरा	प्रकिवा-04	N24° 22 54 E82° 54 00	पट्टा	10.00	11000	
		जोबरा	रीमरदह-6	N24° 23 30 E82° 51 30	पट्टा	10.00	11000	
		जोबरा	बागवहन-2	N24° 23 30 E82° 47 48	पट्टा	10.00	11000	
		जोबरा	बागवहन-3	N24° 23 25 E82° 47 30	पट्टा	10.00	11000	
		जोबरा	रीमरदह-5	N24° 23 25 E82° 51 52	पट्टा	10.00	11000	
		जुगैल	हरशर-4अ	N24 26 25 E82 50 27	पट्टा	10.00	11000	
		जुगैल	हरशर-4ब	N24 26 25 E82 50 25	पट्टा	10.00	11000	
		जुगैल	जगोरी-2अ	N24 31 33 E82 54 08	पट्टा	10.00	11000	
		जुगैल	हरशर-4ग	N24 26 25 E82 50 28	पट्टा	10.00	11000	
		जुगैल	बेलगडी-2अ	N24 27 01 E82 44 30	पट्टा	10.00	11000	
		जुगैल	बेलगडी-2ब	N24 27 01 E82 44 48	पट्टा	10.00	11000	
		जुगैल	जगोरी-2ब	N24 31 33 E82 53 58	पट्टा	10.00	11000	
		जुगैल	बेलगडी-8अ	N24° 25 40 E82° 44 50	पट्टा	10.00	11000	
		जुगैल	बेलगडी-8ब	N24° 25 40 E82° 44 48	पट्टा	15.00	16500	
		जुगैल	जगवहा-1	N24° 23 21 E82° 44 25	पट्टा	15.00	16500	
		जुगैल	संविधा खण्ड	N24° 31 02 E82° 56 18	पट्टा	10.00	11000	
		जुगैल	बरगवा खण्ड-अ	N24° 30 19 E82° 55 13	पट्टा	10.00	11000	
		जुगैल	बरगवा खण्ड-ब	N24° 30 13 E82° 55 12	पट्टा	10.00	11000	
		जुगैल	जगोरी-2ग	N24 31 33 E82 53 58	पट्टा	10.00	11000	
		जुगैल	बिजौरा-4अ	N24 35 30 E82 50 51	पट्टा	15.00	16500	
		जुगैल	बेलगडी-4अ	N24 35 32 E82 50 50	पट्टा	15.00	16500	
		जुगैल	बिजौरा-4ब	N24 35 26 E82 50 48	पट्टा	10.00	11000	
		जुगैल	सकदरिया-2	N 24 23 40 E 82 31 20	पट्टा	10.00	11000	
		जुगैल	धरती-4	N24° 25 26 E82° 50 44	पट्टा	10.00	11000	
		जुगैल	धरती-7	N24° 21 22 E82° 48 25	पट्टा	10.00	11000	
		डावा	राजीवगली-1अ	N24° 20 01 E83° 01 10	पट्टा	10.00	11000	
		डावा	राजीवगली-1ब	N24° 20 02 E83° 01 12	पट्टा	10.00	11000	
		डावा	राजीवगली-1स	N24° 20 04 E83° 01 15	पट्टा	10.00	11000	
		डावा	राजीवगली-1द	N24° 20 06 E83° 01 17	पट्टा	10.00	11000	
		डावा	राजीवगली-1द	N24° 20 22 E83° 02 16	पट्टा	10.00	11000	
		डावा	राजीवगली-2	N24° 20 25 E83° 02 17	पट्टा	10.00	11000	
		डावा	राजीवगली-4ब	N24° 20 20 E83° 02 14	पट्टा	10.00	11000	
		डावा	हरशर-4अ	N24° 26 16 E82° 02 13	पट्टा	10.00	11000	
		डावा	हरशर-4ब	N24° 26 46 E82° 02 10	पट्टा	10.00	11000	
		डावा	गुरुपुर-5अ	N24 21 30 E83 00 30	पट्टा	10.00	11000	
		डावा	गुरुपुर-5ब	N24 21 32 E83 00 34	पट्टा	10.00	11000	
		डावा	हरशर-4	N24° 26 40 E82° 02 56	पट्टा	10.00	11000	
		डावा	हरशर-3अ	N24° 20 35 E83° 05 54	पट्टा	10.00	11000	
		डावा	हरशर-4	N24° 20 37 E83° 05 52	पट्टा	10.00	11000	
		डावा	हरशर-5अ	N24° 20 11 E83° 05 49	पट्टा	10.00	11000	
		डावा	हरशर-5ब	N24° 20 25 E83° 05 47	पट्टा	10.00	11000	
		डावा	हरशर-5ग	N24° 20 31 E83° 05 45	पट्टा	10.00	11000	
		डावा	सडौली-2अ	N24° 23 01 E83° 05 44	पट्टा	10.00	11000	
		डावा	सडौली-2ब	N24° 23 03 E83° 05 47	पट्टा	10.00	11000	
		डावा	सडौली-2ग	N24° 23 05 E83° 05 49	पट्टा	10.00	11000	
		डावा	कोटा-5अ	N24° 25 28 E83° 05 49	पट्टा	10.00	11000	
		डावा	कोटा-5ब	N24° 25 22 E83° 05 47	पट्टा	10.00	11000	
		डावा	कोटा-5ग	N24° 25 20 E83° 05 47	पट्टा	10.00	11000	
		डावा	कोटा-5द	N24° 25 30 E83° 05 45	पट्टा	10.00	11000	
		डावा	सडौली-6	N24° 23 08 E83° 05 49	पट्टा	10.00	11000	
		डावा	परशरगली-1	N24° 24 27 E83° 01 32	पट्टा	10.00	11000	
		डावा	परशरगली-3	N24° 24 25 E83° 01 30	पट्टा	10.00	11000	
		डावा	गुरुपुर-4	N24° 21 06 E83° 04 27	पट्टा	15.00	16500	
		डावा	गुरुपुर-1	N24° 25 06 E83° 04 25	पट्टा	10.00	11000	
		डावा	गुरुपुर-2	N24° 25 04 E83° 04 20	पट्टा	10.00	11000	
		डावा	सकदरिया-1	N24° 19 39 E83° 00 20	पट्टा	15.00	16500	
		जोबरा	भदुलिया-3	N24° 24 16 E83° 04 22	पट्टा	10.00	11000	

क्र.सं.	प्रभाग का नाम	रेंज का नाम	अवधि क्षेत्र/स्थल का नाम	भू-निर्देशांक (अक्षांश एवं देशांतर)	भूमि का प्रकार (सामान्य, उद्योग, कृषि, पहाड़ी/बोझ/बाढ़/कंकरीली व फव्वारी) आदि	प्रस्तावित अधिन मूदा कार्य का विवरण			
						आवृत्तित समय		वित्तीय	
						मौलिक लेख (ब्लॉक कुलरोपण)	रेड में रोपित पौध संख्या		
1	2	3	4	5	6	7	8	9	8
		जंगल	माइकीया-1	N24° 24 30 E83° 51 17	पहाड़ी	10.00	11000		
		जंगल	इरी-3अ	N24° 25 20 E83° 42 38	पहाड़ी	10.00	11000		
		जंगल	इरी-3ब	N24° 25 18 E83° 42 21	पहाड़ी	10.00	11000		
		जंगल	जोम-5	N24 24 52 E83 19 40	पहाड़ी	10.00	11000		
		जंगल	सुल्तान जंगल-अ	N24 24 51 E83 19 41	पहाड़ी	10.00	11000		
		जंगल	सुल्तान जंगल-ब	N24 24 54 E83 19 42	पहाड़ी	10.00	11000		
		जंगल	वापेसोली-2अ	N24° 20 18 E83° 23 14	पहाड़ी	10.00	11000		
		जंगल	वापेसोली-2ब	N24° 20 15 E83° 23 16	पहाड़ी	10.00	11000		
		जंगल	पाण्डुपट्टान-2	N24° 22 11 E83° 48 39	पहाड़ी	10.00	11000		
		तरिया	पदाक-3अ	N24° 30 28 E83° 16 15	पहाड़ी	10.00	11000		
		तरिया	पदाक-3ब	N24° 30 24 E83° 16 12	पहाड़ी	10.00	11000		
		तरिया	पूर्वी ससगई-4अ	N24° 31 25 E83° 13 16	पहाड़ी	10.00	11000		
		तरिया	पूर्वी ससगई-4ब	N24° 31 23 E83° 13 17	पहाड़ी	10.00	11000		
		तरिया	वरिया-4अ	N24° 30 09 E83° 16 02	पहाड़ी	10.00	11000		
		तरिया	वरिया-4ब	N24° 30 01 E83° 16 04	पहाड़ी	10.00	11000		
		तरिया	पूर्वी ससगई-6	N24° 31 25 E83° 13 15	पहाड़ी	10.00	11000		
		तरिया	अरगु-1अ	N24° 31 20 E83° 20 16	पहाड़ी	10.00	11000		
		तरिया	मन्दा-3अ	N24° 30 26 E83° 16 14	पहाड़ी	10.00	11000		
		तरिया	पदाक-4	N24° 30 23 E83° 16 10	पहाड़ी	10.00	11000		
		तरिया	पूर्वी ससगई-4	N24° 31 20 E83° 13 17	पहाड़ी	10.00	11000		
		तरिया	भीतरी-2	N24° 28 49 E83° 16 40	पहाड़ी	10.00	11000		
			योग-जोमरा			1013.00	1144300	396.08	
38.	रेनुकट	डुडी	हाथीनाला पूर्वी कतंग 3 प्रथम	N 24 13 33.5 E 83 06 03.7	पहाड़ी	10.00	11000	137.96	
		डुडी	हाथीनाला पूर्वी कतंग 3 द्वितीय	N 24 13 46.8 E 83 06 03.7	पहाड़ी	10.00	11000		
		बघाडू	गौरसिहा कतंग 2	N 24 07 87.7 E 83 12 96.2	पहाड़ी	10.00	11000		
		बघाडू	झारी	N 24 09 25.30 E 83 10 5.56	पहाड़ी	10.00	11000		
		बघाडू	बघाडू कतंग 1	N 24 09 31.31 E 83 14 191.89	सामान्य	10.00	11000		
		अनपरा	विपस्तर कतंग 2	N24 01 38.8 E83 26 46.9	पहाड़ी	10.00	11000		
		अनपरा	अजुरा कतंग 2	N 24 21 40.11 E 82 19 31.17	पहाड़ी	10.00	11000		
		अनपरा	जोमेन्दा कतंग 2	N 24 19 33.67 E 82 48 22.45	पहाड़ी	10.00	11000		
		अनपरा	जोमेन्दा कतंग 3	N 24 15 20.36 E 82 47 31.40	पहाड़ी	10.00	11000		
		अनपरा	विपट्टा कतंग 7	N 24 13 44.5 E 82 49 06.8	पहाड़ी	20.00	22000		
		अनपरा	रणहौर कतंग 6	N 24 16 15.26 E 82 17 48.08	पहाड़ी	10.00	11000		
		अनपरा	लोखरा कतंग 6	N 24 13 28.9 E 82 47 15.0	पहाड़ी	10.00	11000		
		विपट्टनगज	धुगा कतंग 2	N 24 13 11.8 E83 21 23.9	पहाड़ी	30.00	33000		
		स्योत्पुर	गडिया वन ब्लॉक प्रथम	N24 07 21.72 E83 01 7 4 89	पहाड़ी	10.00	11000		
		स्योत्पुर	गडिया वन ब्लॉक द्वितीय	N24 08 19.94 E83 01 23.52	पहाड़ी	20.00	22000		
		स्योत्पुर	बघईनार प्रथम	N24 08 26.08 E83 04 17 71	पहाड़ी	10.00	11000		
		स्योत्पुर	बघईनार द्वितीय	N24 08 18.92 E83 04 44 02	पहाड़ी	10.00	11000		
		स्योत्पुर	बघईनार तृतीय	N24 08 36 77 E83 04 44 16	पहाड़ी	10.00	11000		
		स्योत्पुर	गुडी	N24 05 43.99 E83 09 36 4	पहाड़ी	10.00	11000		
		स्योत्पुर	खादावस्त	N24 08 38.32 E83 01 7 6 64	पहाड़ी	10.00	11000		
		पिपरी	महुलाइनसोव कतंग 1	N 24 15 13.27 E 82 51 47.66	पहाड़ी	14.00	15400		
		पिपरी	महुलाइनसोव कतंग 6	N24 13 49.00 E82 53 49 98	पहाड़ी	14.00	15400		
		पिपरी	हाथीनाला कतंग 3	N 24 13 13.7 E 82 01 12.7	पहाड़ी	12.00	13200		
		बननी	बननी कतंग 2	N23 58 08.92 E83 05 17.06	पहाड़ी	15.00	16500		
		बननी	खैराडीह वन ब्लॉक	N23 51 08.98 E83 06 13 32	पहाड़ी	15.00	16500		
		बननी	गंगतर वन ब्लॉक	N24 07 32.8 E83 12 57 4	पहाड़ी	15.00	16500		
		बननी	गोडामुगारादी कतंग 2	N24 05 26.3 E83 11 21 1	पहाड़ी	15.00	16500		
		बननी	करघाटोला वन ब्लॉक	N23 53 04.65 E83 09 11 30	पहाड़ी	15.00	16500		
			योग-रेनुकट			355.00	390500	137.96	
39	सोनेमग	सादी	सुजरसोव कतंग 4	N24 43 32.7 E83 26 02 30	पहाड़ी	30.00	33000	175.91	
		सादी	सादी कतंग 3	N24 39 52.8 E83 26 35 40	पहाड़ी	30.00	33000		
		सादी	सादी कतंग 3	N24 39 42.30 E83 27 40 20	पहाड़ी	30.00	33000		
		सादी	दबरी कतंग 1	N24 43 62.1 E83 20 38 2	पहाड़ी	20.00	22000		
		सादी	सुजरसोव कतंग 1	N24 44 41.1 E83 26 21 00	पहाड़ी	20.00	22000		
		सादी	सादी कतंग 1	N24 47 21.3 E83 27 06 46	पहाड़ी	30.00	33000		
		पटना	समपुर कतंग 2	N24 35 57.5 E83 19 35 9	पहाड़ी	20.00	22000		
		पटना	पटना सवनाथ 1	-	पहाड़ी	30.00	33000		

408

क्र.सं.	प्रभाग का नाम	रेड का नाम	संयोजित क्षेत्र/खण्ड का नाम	प्लॉट-निर्देशांक (अक्षांश एवं देशांतर)	भूमि का प्रकार (कृषि/वाणिज्य, कचरा, बाढ़, पहाड़ी/खोला/खान/बू/कंकरीली व पथरीली) आदि	प्रस्तावित अंतिम मूलांक का विवरण		
						आर्बिट्रल लम्ब		वित्तीय
						मौलिक खर्च (ब्लॉक कुसारेण)	₹० में उचित पौधा संख्या	
1	2	3	4	5	6	7	8	9
		पटना	पटना ४०५०-२	N24 34 58.4 E083 17 03.7	पहाड़ी	30.00	33000	
		पटना	पटना ४०५०-७	N24 34 58.5 E083 19 08.8	पहाड़ी	15.00	16500	
		पटना	पटना ४०५०-७	N24 35 07.0 E083 19 16.4	पहाड़ी	15.00	16500	
		रामगढ़	गुरुद्वारा कॉन्सि-१	N24 09-43 E083 23 04.9	पहाड़ी	30.00	33000	
		रामगढ़	सिलहट्टा कॉन्सि-४	N24 34 21.6 E083 19 46.9	पहाड़ी	20.00	22000	
		रामगढ़	सिलहट्टा कॉन्सि-१२	N24 34 22.8 E083 18 57.2	पहाड़ी	30.00	33000	
		रामगढ़	सिलहट्टा कॉन्सि-१२	N24 34 21.8 E083 19 45.3	पहाड़ी	20.00	22000	
		धुवई	रीप कॉन्सि-९	N24 34 48.56 E083 14 48.21	पहाड़ी	20.00	22000	
		धुवई	रीप कॉन्सि-२	N24 37 09.82 E083 14 43.306	पहाड़ी	20.00	22000	
		धुवई	रीप कॉन्सि-४	N24 36 56.8 E083 16 38.71	पहाड़ी	20.00	22000	
		रामगढ़/रामगढ़	श्रीमिषा कॉन्सि-१	N24 33.664 E083 00.341	पहाड़ी	20.00	22000	
			योग-सोनीगढ़			450.00	495000	175.95
40	गोरखपुर	करेन्दा	परिचयी लेहड़ा कॉन्सि-२	N27011'18" E08317'00"	सामान्य	20.00	22000	61.20
		करेन्दा	परिचयी लेहड़ा कॉन्सि-४	N27011'00.16" E08316'45.00"	सामान्य	10.00	11000	
		करेन्दा	परिचयी लेहड़ा कॉन्सि-४	N27011'25.17" E08316'00.17"	सामान्य	20.00	22000	
		करेन्दा	परिचयी लेहड़ा कॉन्सि-१३	N27011'25.11" E08316'56.78"	सामान्य	10.00	11000	
		वासी	सीलमपुर कॉन्सि-२	N260 9'9842 E083 412899	सामान्य	10.00	11000	
		वासी	दीनपुर कॉन्सि-१	N260 9'99498 E083 493889	सामान्य	10.00	11000	
		वासी	दक्षिण बाकी कॉन्सि-१	N260 9'93188 E083 490617	सामान्य	10.00	11000	
		वासी	दीनपुर कॉन्सि-३बी	N260 9'98266 E083 508872	सामान्य	10.00	11000	
		वासी	मन्दनवासी कॉन्सि-१ए	N270 059822 E083 294470	सामान्य	10.00	11000	
		श्रीमिषारगढ़	श्रीमिषारगढ़ कॉन्सि-५	N270 0425.225" E083 1645.316"	सामान्य	10.00	11000	
		श्रीमिषारगढ़	श्रीमिषारगढ़ कॉन्सि-४	N270 0417.902" E083 1749.408"	सामान्य	10.00	11000	
		श्रीमिषारगढ़	श्रीमिषारगढ़ कॉन्सि-२	N270 0514.7" E083 1646.1"	सामान्य	10.00	11000	
		श्रीमिषारगढ़	श्रीमिषारगढ़ कॉन्सि-३	N270 0223.416" E083 1831.299"	सामान्य	10.00	11000	
		श्रीमिषारगढ़	श्रीमिषारगढ़ कॉन्सि-१	N270 0446.309" E083 1992.430"	सामान्य	10.00	11000	
		श्रीमिषारगढ़	अजायपुर कॉन्सि-१०	N260 9'972011" E083 1722.479"	सामान्य	8.00	8800	
		सिलकानिया	सोनगढ़ कॉन्सि-४	N260 4342.04 E083 7706.43	सामान्य	8.00	8800	
		सिलकानिया	सोनगढ़ कॉन्सि-५	N260 742341 E083 74783	सामान्य	8.00	8800	
		सिलकानिया	सोनगढ़ कॉन्सि-१ए	N260 754895 E083 470203	सामान्य	8.00	8800	
		सिलकानिया	सिलकानिया कॉन्सि-२	N260 79995 E083 21230173	सामान्य	8.00	8800	
			योग-गोरखपुर			290.00	220000	61.20
41	कुशीनगर (पहाड़ी)	समथुही	समथुही वन ब्लॉक	N 26 836022 E 84 204709	सामान्य	6.00	6600	6.12
		समथुही	बांस गीप वन ब्लॉक	N 26 844050 E 84 118458	सामान्य	8.00	8800	
		कसबा	कुलकुला वन ब्लॉक	N 26 844050 E 84 118458	सामान्य	6.00	6600	
			योग-कुशीनगर (पहाड़ी)			20.00	22000	6.12
42	फिरोजाबाद	फिरोजाबाद	सन्धवार वन ब्लॉक प्रथम	N 27 06.444, E 78 21.712	बीहड़	20.00	22000	508.95
		फिरोजाबाद	सन्धवार वन ब्लॉक द्वितीय	N 27 06.446, E 78 21.711	बीहड़	30.00	22800	
		फिरोजाबाद	सन्धवार वन ब्लॉक तृतीय	N 27 06.441, E 78 21.711	बीहड़	20.00	22000	
		फिरोजाबाद	सन्धवार वन ब्लॉक चतुर्थ	N 27 06.443, E 78 21.711	बीहड़	10.00	11000	
		फिरोजाबाद	सन्धवार वन ब्लॉक प्रथम	N 27 06.445, E 78 21.711	बीहड़	20.00	22000	
		फिरोजाबाद	सन्धवार वन ब्लॉक प्रथम	N 27 06.446, E 78 21.711	बीहड़	20.00	22000	
		फिरोजाबाद	सन्धवार वन ब्लॉक प्रथम	N 27 06.447, E 78 21.711	बीहड़	20.00	22000	
		फिरोजाबाद	सन्धवार वन ब्लॉक प्रथम	N 27 06.448, E 78 21.711	बीहड़	20.00	22000	
		फिरोजाबाद	बसई गौडमपुर वन ब्लॉक प्रथम	N 27 04.221, E 78 22.481	बीहड़	20.00	22000	
		फिरोजाबाद	बसई गौडमपुर वन ब्लॉक द्वितीय	N 27 04.225, E 78 22.481	बीहड़	15.00	16500	
		फिरोजाबाद	बसई गौडमपुर वन ब्लॉक तृतीय	N 27 04.228, E 78 22.480	बीहड़	20.00	22000	
		फिरोजाबाद	बसई गौडमपुर वन ब्लॉक चतुर्थ	N 27 04.232, E 78 22.480	बीहड़	15.00	16500	
		फिरोजाबाद	सिक्कहा इन्द्रासपुर वन ब्लॉक प्रथम	N 27 06.956, E 78 22.186	बीहड़	20.00	22000	
		फिरोजाबाद	सिक्कहा इन्द्रासपुर वन ब्लॉक द्वितीय	N 27 06.951, E 78 22.190	बीहड़	30.00	33000	
		फिरोजाबाद	संकरपुर वन ब्लॉक प्रथम	N 27 06.193, E 78 19.951	बीहड़	20.00	22000	
		फिरोजाबाद	संकरपुर वन ब्लॉक द्वितीय	N 27 06.193, E 78 19.916	बीहड़	20.00	22000	
		फिरोजाबाद	संकरपुर वन ब्लॉक तृतीय	N 27 06.194, E 78 19.937	बीहड़	20.00	22000	
		फिरोजाबाद	संकरपुर वन ब्लॉक चतुर्थ	N 27 06.193, E 78 19.918	बीहड़	20.00	22000	
		फिरोजाबाद	संकरपुर वन ब्लॉक प्रथम	N 27 06.196, E 78 19.919	बीहड़	20.00	22000	
		फिरोजाबाद	संकरपुर वन ब्लॉक प्रथम	N 27 06.221, E 78 22.921	बीहड़	20.00	22000	
		फिरोजाबाद	महुडा वन ब्लॉक प्रथम	N 27 06.220, E 78 22.927	बीहड़	30.00	22000	
		फिरोजाबाद	महुडा वन ब्लॉक तृतीय	N 27 06.220, E 78 22.922	बीहड़	20.00	22000	
		फिरोजाबाद	महुडा वन ब्लॉक चतुर्थ	N 27 06.220, E 78 22.924	बीहड़	20.00	22000	

क्र.सं.	प्रभाग का नाम	रेड का नाम	अधिनियत क्षेत्र/अंचल का नाम	भू-निर्देशांक (अक्षांश एवं देशांतर)	भूमि का प्रकार (आवासीय, वाणिज्य, औद्योगिक, कृषि, वन्यजीव आदि)	प्रस्तावित अधिनियम द्वारा कार्य का विवरण			
						आवृत्ति तालिका			वित्तीय
						भौतिक तालिका (प्रस्तावित भूखण्डों का क्रम)	रेड के तहत क्षेत्र का क्रम	क्षेत्रों का क्रम	
1	2	3	4	5	6	7	8	9	10
		कासगंज	नहर फर्रुखनगर ग्राम निर्माण 125 से 126 बीघा	N 27° 59' 43.957"	आवासीय	10.00		11000	
		कासगंज	नहर फर्रुखनगर ग्राम निर्माण 01 से 05 बीघा	E 78° 16' 56.748"	आवासीय	10.00		11000	
		कासगंज	नहर फर्रुखनगर ग्राम निर्माण 01 से 05 एलपी	N 27° 59' 44"	आवासीय	10.00		11000	
		कासगंज	नहर फर्रुखनगर ग्राम निर्माण 09 से 09 बीघा	E 78° 16' 56.748"	आवासीय	10.00		11000	
		कासगंज	नहर फर्रुखनगर ग्राम निर्माण 11 से 14 एलपी	N 27° 59' 41.167"	आवासीय	10.00		11000	
		कासगंज	नहर एलपी निर्माण 19 से 22 बीघा	E 78° 16' 56.748"	आवासीय	10.00		11000	
		पटियाली	नहर फर्रुखनगर ग्राम	N 27° 59' 41.167"	आवासीय	10.00		11000	
		पटियाली	नहर फर्रुखनगर ग्राम	E 78° 16' 56.748"	आवासीय	10.00		11000	
		पटियाली	नहर फर्रुखनगर ग्राम	N 27° 59' 41.167"	आवासीय	10.00		11000	
		पटियाली	नहर फर्रुखनगर ग्राम	E 78° 16' 56.748"	आवासीय	10.00		11000	
		पटियाली	एटा नजदुल्लाहा नाम	N 27° 59' 41.167"	आवासीय	10.00		11000	
		पटियाली	एटा नजदुल्लाहा नाम	E 78° 16' 56.748"	आवासीय	10.00		11000	
		पटियाली	किशनपुर खुर्द ग्राम	N 27° 59' 41.167"	आवासीय	10.00		11000	
			योग-कासगंज	E 78° 16' 56.748"		180.00		225000	63.68
44	काशी जंगली	नौगाँव	बतारवाड़ा ग्राम	24 46 24.0183 22 27.87	पटारी	20.00		22000	842.61
		नौगाँव	बतारवाड़ा द्वितीय	24 46 41.8183 22 27.10	पटारी	20.00		22000	
		नौगाँव	बतारवाड़ा तृतीय	24 46 58.6183 22 47.31	पटारी	20.00		22000	
		नौगाँव	जमुनिवाड़ा द्वितीय	24 46 49.1083 22 31.51	पटारी	20.00		22000	
		नौगाँव	जमुनिवाड़ा तृतीय	24 47 05.90 22 31.10	पटारी	20.00		22000	
		नौगाँव	बतारवाड़ा ग्राम	24 47 08.82 22 16.16	पटारी	20.00		22000	
		नौगाँव	बतारवाड़ा द्वितीय	24 47 04.29 22 21 30.10	पटारी	20.00		22000	
		नौगाँव	बतारवाड़ा तृतीय	24 47 28.26 22 31 44.20	पटारी	20.00		22000	
		नौगाँव	परसहवा ग्राम	24 47 39.19 22 37 01 40	पटारी	20.00		22000	
		नौगाँव	परसहवा द्वितीय	24 47 23.083 22 23.13	पटारी	20.00		22000	
		नौगाँव	परसहवा तृतीय	24 47 23.083 22 43.48	पटारी	20.00		22900	
		नौगाँव	करवा ग्राम	24 47 24.200 22 00.14	पटारी	20.00		22000	
		नौगाँव	करवा द्वितीय	24 47 43.520 22 06.38	पटारी	20.00		22000	
		नौगाँव	करवा तृतीय	24 47 43.74 22 42.21	पटारी	20.00		22900	
		नौगाँव	विजपुर ग्राम	24 46 42.71 22 22 02.36	पटारी	20.00		22000	
		नौगाँव	विजपुर द्वितीय	24 46 42.908 22 18.07	पटारी	20.00		22000	
		नौगाँव	विजपुर तृतीय	24 46 57.99 22 23 21.9	पटारी	20.00		22000	
		नौगाँव	गुरदा ग्राम	24 47 41.788 22 30.80	पटारी	20.00		22900	
		नौगाँव	गुरदा द्वितीय	24 47 38.488 22 06.83	पटारी	20.00		22000	
		जयमोहनी	बनरवा बाबा ग्राम	24 51 41.1383 09 47.28	पटारी	15.00		16500	
		जयमोहनी	बनरवा बाबा द्वितीय	24 51 50.1383 09 41.28	पटारी	15.00		16500	
		जयमोहनी	बनरवा बाबा तृतीय	24 51 30.1683 09 45.23	पटारी	20.00		22000	
		जयमोहनी	गदिया बाबा ग्राम	24 52 33.2983 08 43.22	पटारी	15.00		16500	
		जयमोहनी	गदिया बाबा द्वितीय	24 52 39.6783 08 16.08	पटारी	15.00		16500	
		जयमोहनी	कोलहवा नाला ग्राम	24 52 46.1383 12 11.81	पटारी	15.00		16500	
		जयमोहनी	कोलहवा नाला द्वितीय	24 52 01.2083 12 45.44	पटारी	15.00		16500	
		जयमोहनी	कोलहवा नाला तृतीय	24 52 46.0883 12 40.28	पटारी	20.00		22000	
		जयमोहनी	कुशुमवा पहाड़ी ग्राम	24 52 33.3883 14 06.81	पटारी	15.00		16500	
		जयमोहनी	कुशुमवा पहाड़ी द्वितीय	24 52 29.7183 14 03.18	पटारी	10.00		11000	
		जयमोहनी	विनायकपुर पटारी	24 52 42.5983 14 22.37	पटारी	15.00		16500	
		जयमोहनी	मनरवा नाला	24 47 36 55 83 08 00 59	पटारी	10.00		11000	
		जयमोहनी	जोखल नाला ग्राम	24 47 44 33 83 08 13 53	पटारी	15.00		16500	
		जयमोहनी	जोखल नाला द्वितीय	24 47 44 33 83 08 13 18	पटारी	20.00		22000	
		जयमोहनी	श्रीपुर	24 51 34 58 83 09 43 00	पटारी	10.00		11000	
		जयमोहनी	हसन बाबा	24 51 03 39 83 09 12 52	पटारी	10.00		11000	
		जयमोहनी	नरकटी बन्दी	24 51 43 74 83 10 00 00	पटारी	10.00		11000	
		जयमोहनी	गिदिया गदिया ग्राम	24 51 34 74 83 10 36 57	पटारी	15.00		16500	
		जयमोहनी	गिदिया गदिया द्वितीय	24 51 28 88 83 10 36 87	पटारी	15.00		16500	
		जयमोहनी	सेहवा ग्राम	24 52 28 82 83 12 24 37	पटारी	15.00		16500	
		जयमोहनी	सेहवा द्वितीय	24 52 48 25 83 12 19 22	पटारी	15.00		16500	
		जयमोहनी	सेहवा तृतीय	24 52 26 10 83 12 11 18	पटारी	20.00		22000	
		जयमोहनी	सेहवा चतुर्थ	24 52 62 16 83 11 19 20	पटारी	20.00		22000	
		जयमोहनी	जयमोहनी	24 51 19 67 83 09 02 00	पटारी	20.00		22000	

क्र.सं.	प्रभाग का नाम	रेज का नाम	संयोजित क्षेत्र / स्थल का नाम	शु.-निर्देशांक (अक्षांश एवं देशांतर)	भूमि का प्रकार (सामान्य, कसब, खेत, पहाड़ी / ताला / बाघ / कंकरीली व पहाड़ी) आदि	प्रस्तावित अंतिम मूदा कार्य का विवरण		
						अंतिम स्तर		वित्तीय
						मौलिक स्तर (फाउंडेशन)	शु. में संयोजित फंड	
1	2	3	4	5	6	7	8	9
		जयशोकरी रेज	जमुवाहा नाला प्रभाग	24 49 52.1 181 08 11.39	पहाड़ी	15.00	16500	
		जयशोकरी रेज	जमुवाहा नाला द्वितीय	24 49 56.883 10 01.60	पहाड़ी	15.00	16500	
		जयशोकरी रेज	डांग नाला	24 50 04.1883 19 36.88	पहाड़ी	10.00	11000	
		जयशोकरी रेज	बनवाहा नाला	24 49 56.2193 10 40.83	पहाड़ी	10.00	11000	
		जयशोकरी रेज	बनवाहा	24 49 56.9263 10 37.17	पहाड़ी	10.00	11000	
		जयशोकरी रेज	बनवाहा	24 50 36.5703 11 36.71	पहाड़ी	15.00	16500	
		जयशोकरी रेज	चौबड़ा नाला	24 48 35.190 09 36.40	पहाड़ी	10.00	11000	
		जयशोकरी रेज	नरुवाडीखोरा	24 47 44.4883 09 39.17	पहाड़ी	10.00	11000	
		जयशोकरी रेज	शेड़वास	24 53 29.7083 04 43.08	पहाड़ी	10.00	11000	
		जयशोकरी रेज	लुंगिया पहाड़ी	24 54 20.7083 06 33.10	पहाड़ी	10.00	11000	
		जयशोकरी रेज	पनिगवा नाला	24 51 43.4083 05 54.50	पहाड़ी	10.00	11000	
		जयशोकरी रेज	शीलाफवा नाला	24 51 44.4083 07 12.00	पहाड़ी	10.00	11000	
		जयशोकरी रेज	श्रीनगर प्रभाग	24 51 37.6883 05 49.00	पहाड़ी	20.00	22000	
		जयशोकरी रेज	बैरावा डीड	24 47 38.7683 08 34.99	पहाड़ी	20.00	22000	
		जयशोकरी रेज	बीडा प्रभाग	24 47 36.1783 09 38.34	पहाड़ी	15.00	16500	
		जयशोकरी रेज	बीडा द्वितीय	24 47 04.2583 07 21.19	पहाड़ी	15.00	16500	
		जयशोकरी रेज	बीडा तृतीय	24 47 48.7183 08 05.53	पहाड़ी	20.00	22000	
		जयशोकरी रेज	बीडा चतुर्थ	24 47 20.3183 07 21.80	पहाड़ी	20.00	22000	
		मझगाई रेज	अमलिया प्रभाग चौक	24 48 37.8983 14 52.63	पहाड़ी	10.00	11000	
		मझगाई रेज	अमलिया द्वितीय चौक	24 48 16.3883 14 10.33	पहाड़ी	10.00	11000	
		मझगाई रेज	पीछरीवा चौक	24 47 26.2783 13 05.58	पहाड़ी	10.00	11000	
		मझगाई रेज	सुहवावाला चौक	24 48 20.2183 16 33.04	पहाड़ी	10.00	11000	
		मझगाई रेज	सुहवावाला प्रभाग चौक	24 48 35.8083 13 34.83	पहाड़ी	10.00	11000	
		मझगाई रेज	सुहवावाला द्वितीय चौक	24 46 51.1583 15 56.35	पहाड़ी	10.00	11000	
		मझगाई रेज	सलईवा प्रभाग चौक	24 47 01.2683 17 37.28	पहाड़ी	10.00	11000	
		मझगाई रेज	सलईवा द्वितीय चौक	24 46 09.0883 17 23.11	पहाड़ी	15.00	16500	
		मझगाई रेज	जानवा चौक	24 47 31.3183 16 07.80	पहाड़ी	10.00	11000	
		मझगाई रेज	सुहवावाला प्रभाग चौक	24 47 45.8583 16 29.24	पहाड़ी	10.00	11000	
		मझगाई रेज	सुहवावाला द्वितीय चौक	24 47 39.0583 16 28.01	पहाड़ी	10.00	11000	
		मझगाई रेज	सुहवावाला चौक	24 47 02.1083 13 26.33	पहाड़ी	10.00	11000	
		मझगाई रेज	सलईवावाला चौक	24 47 12.6683 17 45.30	पहाड़ी	20.00	22000	
		मझगाई रेज	सुहवावाला चौक	24 47 34.3083 19 08.87	पहाड़ी	10.00	11000	
		मझगाई रेज	सिमानवा चौक	24 48 04.1583 18 06.02	पहाड़ी	20.00	22000	
		मझगाई रेज	सुहवावाला चौक	24 45 24.3183 15 00.29	पहाड़ी	15.00	16500	
		मझगाई रेज	सिमानवा चौक	24 47 10.3483 17 59.75	पहाड़ी	20.00	22000	
		मझगाई रेज	सुहवावाला प्रभाग चौक	24 47 29.0483 18 28.06	पहाड़ी	10.00	11000	
		मझगाई रेज	सिमानवा चौक	24 48 37.5783 13 59.05	पहाड़ी	20.00	22000	
		मझगाई रेज	अकलिया प्रभाग चौक	24 48 44.0683 12 13.82	पहाड़ी	20.00	22000	
		मझगाई रेज	अकलिया द्वितीय चौक	24 48 44.0583 12 20.81	पहाड़ी	15.00	16500	
		मझगाई रेज	मझगाई प्रभाग चौक	24 47 34.4883 10 26.80	पहाड़ी	10.00	11000	
		मझगाई रेज	मझगाई द्वितीय चौक	24 47 37.4983 10 49.72	पहाड़ी	10.00	11000	
		मझगाई रेज	मझगाई तृतीय चौक	24 48 00.3183 10 49.34	पहाड़ी	10.00	11000	
		मझगाई रेज	मझगाई चतुर्थ ज चौक	24 48 08.3783 10 31.20	पहाड़ी	10.00	11000	
		मझगाई रेज	मझगाई चतुर्थ व चौक	24 48 13.2783 10 18.54	पहाड़ी	10.00	11000	
		मझगाई रेज	समिया प्रभाग चौक	24 44 38.0283 11 34.21	पहाड़ी	10.00	11000	
		मझगाई रेज	समिया द्वितीय चौक	24 43 09.2083 11 39.69	पहाड़ी	10.00	11000	
		मझगाई रेज	समिया तृतीय चौक	24 43 09.2083 11 39.54	पहाड़ी	10.00	11000	
		मझगाई रेज	कटरी प्रभाग चौक	24 44 31.3083 18 12.14	पहाड़ी	10.00	11000	
		मझगाई रेज	कटरी द्वितीय चौक	24 44 26.0083 18 32.37	पहाड़ी	10.00	11000	
		मझगाई रेज	कटरी चौक	24 44 27.0083 18 12.83	पहाड़ी	10.00	11000	
		मझगाई रेज	मझगाई चौक	24 44 54.4083 17 02.87	पहाड़ी	20.00	22000	
		मझगाई रेज	कटरी चौक	24 43 02.0083 18 50.83	पहाड़ी	10.00	11000	
		मझगाई रेज	सिमानवा प्रभाग चौक	24 44 41.0483 11 50.87	पहाड़ी	10.00	11000	
		मझगाई रेज	सिमानवा द्वितीय चौक	24 44 43.0383 11 50.00	पहाड़ी	10.00	11000	
		मझगाई रेज	सुहवावाला चौक	24 44 36.0183 11 50.02	पहाड़ी	10.00	11000	
		मझगाई रेज	सुहवावाला चौक	24 44 36.0083 11 49.01	पहाड़ी	20.00	22000	
		मझगाई रेज	सुहवावाला चौक	24 41 13.0183 17 42.04	पहाड़ी	10.00	11000	
		मझगाई रेज	बनवाहा टाक चौक	24 44 41.0083 16 11.09	पहाड़ी	20.00	22000	
		मझगाई रेज	जुवावाला चौक	24 45 35.0183 14 53.81	पहाड़ी	20.00	22000	

412

क्र.सं०	प्रभाग का नाम	रेज का नाम	अवधि का क्षेत्र/स्थल का नाम	पू-निर्देशांक (अक्षांश एवं देशांतर)	पुनः का प्रकार (शाकम्प, ऊसर, सीढ़, पहाड़ी/खोल/कादर/कंकरीली व बरसीली) आदि	प्रस्तावित अग्रिम मृदा कार्य का विवरण		
						आवृत्तिगत लक्ष्य		चिह्न
						भौतिक लक्ष्य (खसक कृषारोपण क्षेत्रों हेतु मी)	हेट में रोपित पौध संख्या	
1	2	3	4	5	6	7	9	8
		मझगाई रेज	डाउरीबाग पहाड़ी रोड	24 45 07.0237 14 35.35	पहाड़ी	20.00	22000	
		मझगाई रेज	करियाबाग पहाड़ी रोड	24 44 27.2783 14 39.05	पहाड़ी	20.00	22000	
		मझगाई रेज	दुधबनियानाला रोड	24 44 33.0435 14 32.05	पहाड़ी	20.00	22000	
		मझगाई रेज	विद्यानियानाला रोड	24 43 19.0583 14 39.07	पहाड़ी	20.00	22000	
		मझगाई रेज	कमलावाहन रोड	24 46 04.6033 14 36.25	पहाड़ी	20.00	22000	
		मझगाई रेज	दानोवाडा नाला रोड	24 45 42.0963 14 19.90	पहाड़ी	10.00	11000	
		मझगाई रेज	बडाडीडीह रोड	24 44 30.1563 13 46.01	पहाड़ी	10.00	11000	
		मझगाई रेज	फडाहा रोड	24 44 36.0963 14 32.05	पहाड़ी	10.00	11000	
		मझगाई रेज	संगरहीया रोड	24 46 13.0663 14 37.07	पहाड़ी	10.00	11000	
		चक्रिया	विडवासी रोपावनी	23 00 25.983 16 02.4	पहाड़ी	20.00	22000	
		चक्रिया	बहुवासी रोपावनी	23 00 25.983 16 02.4	पहाड़ी	10.00	11000	
		चक्रिया	रखुवीर रोपावनी	23 00 27.01483 01 02.35	पहाड़ी	10.00	11000	
		चक्रिया	सातवासा अखाड़ा रोपावनी	24 28 35.07 03 11 35.33	पहाड़ी	10.00	11000	
		चक्रिया	सोनस पुरी रोपावनी	24 36 20.083 11 22.9	पहाड़ी	10.00	11000	
		चक्रिया	भुडवाडाई प्रथम रोपावनी	24 35 10.6703 11 22.9	पहाड़ी	20.00	22000	
		चक्रिया	भुडवाडाई द्वितीय रोपावनी	24 35 22.2167 14 36.4	पहाड़ी	20.00	22000	
		चक्रिया	कठसीसा रोपावनी 20 हे०	24 35 21.8483 12 37.6	पहाड़ी	20.00	22000	
		चक्रिया	विलवीला प्रथम रोपावनी 20 हे०	24 36 35.7 12 37.3	पहाड़ी	20.00	22000	
		चक्रिया	विलवीला द्वितीय रोपावनी 20 हे०	24 36 37.2 12 36.2	पहाड़ी	20.00	22000	
		चक्रिया	सुलतानवां ओर	24 37 30.883 14 38.4	पहाड़ी	10.00	11000	
		चक्रिया	करमा रोपावनी	24 37 16.6 18 31 24.32	पहाड़ी	20.00	22000	
		चक्रिया	काननाश रोपावनी	23 2 27.716 08 34 46.224	पहाड़ी	10.00	11000	
		चन्द्रप्रभा	लसन बाबा प्रथम	24 36 48.1083 06 10.20	पहाड़ी	20.00	22000	
		चन्द्रप्रभा	लसन बाबा द्वितीय	24 36 48.1383 06 12.30	पहाड़ी	20.00	22000	
		चन्द्रप्रभा	लसन बाबा तृतीय	24 36 45.2283 06 16.23	पहाड़ी	10.00	11000	
		चन्द्रप्रभा	पिलविल चौला प्रथम	24 37 28.0103 03 39.02	पहाड़ी	20.00	22000	
		चन्द्रप्रभा	पिलविल चौला द्वितीय	24 37 24.2283 03 44.10	पहाड़ी	20.00	22000	
		चन्द्रप्रभा	पिलविल चौला तृतीय	24 37 22.5583 03 39.8	पहाड़ी	10.00	11000	
		चन्द्रप्रभा	बराहा रोपावनी	24 35 26 0683 10 26.85	पहाड़ी	20.00	22000	
		चन्द्रप्रभा	कदम चौका	24 35 36 9583 07 46.34	पहाड़ी	20.00	22000	
		चन्द्रप्रभा	सोनस	24 35 23 1083 06 07.2	पहाड़ी	10.00	11000	
		चन्द्रप्रभा	भडाडी बुडा	24 35 18 2283 07 41.37	पहाड़ी	20.00	22000	
		चन्द्रप्रभा	हथिनिया	24 35 24 6783 05 36.75	पहाड़ी	20.00	22000	
		चन्द्रप्रभा	मेरुहावां	24 36 35 1143 03 44.34	पहाड़ी	20.00	22000	
		चन्द्रप्रभा	वीरिया चौका	24 34 52 4683 05 20.8	पहाड़ी	20.00	22000	
		चन्द्रप्रभा	नईरा रोपावनी	24 37 07 1083 06 25.30	पहाड़ी	10.00	11000	
		चन्द्रप्रभा	चौलाडी पहाडी प्रथम	24 34 55 2183 05 44.34	पहाड़ी	20.00	22000	
		चन्द्रप्रभा	चौलाडी पहाडी द्वितीय	24 34 52 4683 05 20.8	पहाड़ी	20.00	22000	
		चन्द्रप्रभा	दन्डी रोपावनी	24 39 34 2083 03 35.49	पहाड़ी	10.00	11000	
		चन्द्रप्रभा	कोदिलहावा	24 00 23 2883 08 13.37	पहाड़ी	10.00	11000	
			योग-काशी चन्द्रजीव			2155.00	2370500	842.61
45	कैमूर चन्द्र जीव	मुर्दा	कानडा कानडा-3	204 01 02.5 0103 03 21.6	पहाड़ी	10.00	11000	344.08
		मुर्दा	कानडा कानडा-3	202 50 58.2 0083 03 21.6	पहाड़ी	10.00	11000	
		मुर्दा	पटवडा कानडा-3	202 32 32.2 0083 04 10.0	पहाड़ी	10.00	11000	
		मानिकपुर	मरवािया ए	205 01 47.13 0081 03 24.36	पहाड़ी	15.00	16500	
		मानिकपुर	मरवािया बी	205 02 36.57 0081 03 22.41	पहाड़ी	15.00	16500	
		मानिकपुर	ऐलहा ए	205 2 36 0081 00 2	पहाड़ी	15.00	16500	
		मानिकपुर	ऐलहा बी	24 25 3 11 0081 9 38	पहाड़ी	15.00	16500	
		मानिकपुर	ऐलहा सी	24 25 4 3 0081 9 49	पहाड़ी	15.00	16500	
		मानिकपुर	साकरीहा ए	205 01 823 0081 09 596	पहाड़ी	20.00	22000	
		मानिकपुर	साकरीहा बी	205 00 24.60 0081 12 28.96	पहाड़ी	20.00	22000	
		मानिकपुर	सानीपुर ए	202 02 514 0081 10 495	पहाड़ी	20.00	22000	
		मानिकपुर	सानीपुर बी	202 00 785 0081 10 838	पहाड़ी	20.00	22000	
		मानिकपुर	कन्यापुर ए	202 58 10.96 0081 01 31.73	पहाड़ी	15.00	16500	
		मानिकपुर	कन्यापुर बी	202 58 03.94 0081 01 48.70	पहाड़ी	15.00	16500	
		मानिकपुर	मिठी ए	202 00 37.81 0081 01 50.69	पहाड़ी	20.00	22000	
		मानिकपुर	मिठी बी	202 00 21.79 0081 01 30.14	पहाड़ी	20.00	22000	
		मानिकपुर	मिठी सी	202 58 55.46 0081 01 34.72	पहाड़ी	20.00	22000	
		मानिकपुर	उरवन	202 58 3 25 0081 00 134	पहाड़ी	15.00	16500	
		भारकुन्डी	किहुनिया ए	202 58 885 0081 07 889	पहाड़ी	20.00	22000	
		भारकुन्डी	किहुनिया बी	202 59 342 0100 07 314	पहाड़ी	20.00	22000	
		भारकुन्डी	जोला ए	202 59 214 0080 07 250	पहाड़ी	20.00	22000	

क्र.सं.	प्रभाग का नाम	रेज. का नाम	अपतित क्षेत्र/समल का नाम	सू-निर्देशांक (अक्षांश एवं देशांतर)	भूमि का प्रकार (खसम, कस, रीस, पटारी/जोला/बाग/र/अन्योरी व पथरीती) आदि	प्रस्तावित अधिन नूदा कार्य का विवरण		
						आवृत्तित लक्ष्य		वित्तीय
						संदिगत लक्ष्य (अक्षांक कुमारीपन)	हेड में संविगत पीस संख्या	
1	2	3	4	5	6	7	8	9
		मारकुण्डी	बोडा नी	N24 29 52 E082 52 824	पटारी	20.00	22000	
		मारकुण्डी	इटावा ए	N24 36 657 E081 52 369	पटारी	15.00	16500	
		मारकुण्डी	इटावा नी	N24 36 082 E080 50 532	पटारी	15.00	16500	
		मारकुण्डी	परासिन ए	N24 00 023 E081 02 41	पटारी	15.00	16500	
		मारकुण्डी	परासिन नी	N25 05 024 E081 04 43	पटारी	15.00	16500	
		मारकुण्डी	जलवा ए	N24 39 301 E080 59 260	पटारी	20.00	22000	
		मारकुण्डी	जलवा नी	N24 39 305 E080 59 260	पटारी	20.00	22000	
		घोरावल	पेड	N24 48 17 E082 45 8	पटारी	20.00	22000	
		घोरावल	बुर्विया	N24 48 7.64 E082 36 30.485	पटारी	20.00	22000	
		घोरावल	परसोना	N24 43 3 E082 39 10	पटारी	20.00	22000	
		घोरावल	शिवद्वार	N24 42 52 E082 47 6	पटारी	20.00	22000	
		घोरावल	तेन्दुहार	N24 42 5 E082 35 25	पटारी	20.00	22000	
		घोरावल	देवगाँव	N24 40 02 E082 46 27	पटारी	20.00	22000	
		घोरावल	सेमरा	N24 44 42.3 E082 38 01.0	पटारी	20.00	22000	
		घोरावल	पुनना	N24 45 45.7 E082 39 25.2	पटारी	20.00	22000	
		घोरावल	त्रिपुरधरी	N24 46 10 E082 47 38	पटारी	20.00	22000	
		हलिया	हलिया-3	N24 50 29 E082 21 44	पटारी	20.00	22000	
		हलिया	हलिया-3	N24 50 31 E082 22 25	पटारी	20.00	22000	
		हलिया	परसिया-5	N24 42 35.575 E082 21 4.809	पटारी	20.00	22000	
		हलिया	परसिया-5	N24 41 47.912 E082 25 3.124	पटारी	20.00	22000	
		हलिया	मालस-2, 3ए	N24 40 48.630 E082 29 51.245	पटारी	20.00	22000	
		हलिया	मालस-2, 3बी	N24 40 35.517 E082 30 14.178	पटारी	20.00	22000	
		हलिया	हरा	N24 45 7.7 E082 24 425	पटारी	20.00	22000	
		हलिया	वाकरडार	N24 38 27.127 E082 19 00.694	पटारी	20.00	22000	
		हलिया	मोनरी	N24 39 34.140 E082 28 38.996	पटारी	20.00	22000	
		हलिया	बगौडी	N24 40 36.9 E082 21 761	पटारी	20.00	22000	
		समदलनज	समदलनज	N24 38 49.2 E082 55 51.3	पटारी	10.00	11000	
		समदलनज	राजपुर	N24 30 18 E082 38 22	पटारी	10.00	11000	
		समदलनज	जोगडनी	N24 40 65.38 E082 85 85.32	पटारी	10.00	11000	
			मीन-कैमूर			880.00	968000	344.00
			सहायोग-			38160.00	47210900	15055.68

414

Forest division wise details of ANR related works with location and estimated cost.

रिक्त जगह में

क्र.सं.	प्रभाग का नाम	रेज का नाम	चयनित क्षेत्र/स्थल का विवरण			सकल क्षेत्रफल (हे० म०)	शुद्ध क्षेत्रफल (हे० म०)	प्रस्तावित आर्बटन	
			नाम	ब्लॉक / कम्पार्टमेंट	पू-निर्देशांक (अक्षांश एवं देशांतर)			भौतिक	वित्तीय
1	2	3	4	5	6	7	8	9	10
1	शियालिक	बडकला	घपडी बीट कक्ष-2वी	घपडी 2वी	N 30 18 57.516 E 77 41 36.154	50.00	50.00	50.00	6.00
		मोहण्ड	मोहण्ड 1वी	मोहण्ड 1वी	30°10'29.69"N 77°53'34.06"E	50.00	50.00	50.00	6.00
	शियालिक					100.00	100.00	100.00	12.00
2	बहराइच	रूपईडीहा	चकिया कक्ष सं०-16	क०सं०-16	28° 3'26.06"N 81°27'11.60"E	100.00	50.00	50.00	6.00
		रूपईडीहा	चकिया कक्ष सं०-17	क०सं०-17	28° 3'46.89"N 81°27'33.84"E	100.00	50.00	50.00	6.00
	बहराइच					200.00	100.00	100.00	12.00
3	श्रावस्ती	मिना	मिना कक्ष संख्या-22 अ	मिना कक्ष संख्या-22 अ	N-27.4603 E-081.5623	100.00	100.00	100.00	10.00
		मिना	मिना कक्ष संख्या-23 अ	मिना कक्ष संख्या-23 अ	N-27.4702 E-081.5725	60.00	60.00	60.00	6.00
		मिना	मिना कक्ष संख्या-29 अ	मिना कक्ष संख्या-29 अ	N-27.4425 E-081.5524	50.00	50.00	50.00	5.00
		ककरदरी	मिना कक्ष संख्या-34 अ	मिना कक्ष संख्या-34 अ	N-27.46302 E-081.57247	80.00	80.00	80.00	8.00
		ककरदरी	मिना कक्ष संख्या-12 अ	मिना कक्ष संख्या-12 अ	N-27.46401 E-081.57277	50.00	50.00	50.00	5.00
		मिना	मिना कक्ष संख्या-20 अ	मिना कक्ष संख्या-20 अ	N-27.4604 E-081.5625	50.00	50.00	50.00	5.00
		मिना	मिना कक्ष संख्या-22 अ पी-2	मिना कक्ष संख्या-22 अ पी-2	N-27.4704 E-081.5658	100.00	100.00	100.00	10.00
		ककरदरी	मिना कक्ष संख्या-13 अ	मिना कक्ष संख्या-13 अ	N-27.46452 E-081.57526	80.00	80.00	80.00	8.00
		मिना	मिना कक्ष संख्या-32 अ	मिना कक्ष संख्या-32 अ	N-27.4452 E-081.5421	50.00	50.00	50.00	5.00
		ककरदरी	मिना कक्ष संख्या-24 अ	मिना कक्ष संख्या-24 अ	N-27.46425 E-081.57285	80.00	80.00	80.00	8.00
		मिना	मिना कक्ष संख्या-23 अ	मिना कक्ष संख्या-23 अ	N-27.4604 E-081.5675	60.00	60.00	60.00	6.00
		मिना	मिना कक्ष संख्या-43 अ	मिना कक्ष संख्या-43 अ	N-27.4610 E-081.5649	30.00	30.00	30.00	3.00
		ककरदरी	मिना कक्ष संख्या-9 अ	मिना कक्ष संख्या-9 अ	N-27.46201 E-081.57270	30.00	30.00	30.00	3.00
		मिना	मिना कक्ष संख्या-20 अ	मिना कक्ष संख्या-20 अ	N-27.4645 E-081.5600	30.00	30.00	30.00	3.00
		ककरदरी	मिना कक्ष संख्या-5 अ	मिना कक्ष संख्या-5 अ	N-27.46502 E-081.57854	50.00	50.00	50.00	5.00
			श्रावस्ती					900.00	900.00
4	झोंसी	चिरगाव	बरील वन ब्लॉक	बरील	N 25°33'58.1" E 78°55'34.2"	22.00	20.00	20.00	2.40
		चिरगाव	बरील वन ब्लॉक (साहील)	साहील	N 25°31'51.2" E 78°52'32.9"	48.00	45.00	45.00	5.40
		पुरसराय	भसानेह वन ब्लॉक	भसानेह	N 25°31'00.2" E 79°09'06.4"	53.00	50.00	50.00	6.00
		बानीर	कचौर वन ब्लॉक	कचौर	N 25°40'12.0" E 079°21'9.59"	52.00	50.00	50.00	6.00
		बानीर	डुमरई वन ब्लॉक	डुमरई	N 25°36'27.38" E E 079°20'13.0"	51.00	50.00	50.00	6.00
		मोठ	परेछा वन ब्लॉक	परेछा	N 25°44'50.34" E 79°02'45.82"	21.00	20.00	20.00	2.40
		मोठ	साजीनी वन ब्लॉक	साजीनी	N 25°56'30.6" E 78°55'47.2"	42.00	40.00	40.00	4.80
		मोठ	देवगढ़ वन ब्लॉक	देवगढ़	N 25°52'07.2" E 78°52'23.5"	43.00	40.00	40.00	4.80

क्र.सं.	प्रभाग का नाम	क्षेत्र का नाम	पट्टांकित क्षेत्र/स्थल का विवरण			एकल क्षेत्रफल (हे० मी०)	सुद्ध क्षेत्रफल (हे० मी०)	प्रस्तावित आवंटन	
			नाम	ब्लॉक/कम्पाउन्ट	सु-निर्देशांक (अक्षांश एवं देशांतर)			भौतिक	कित्तीय
1	2	3	4	5	6	7	8	9	10
		भोट	परैछा वन ब्लॉक	परैछा	N 25°44'55.5" E 79°02'30.5"	11.00	10.00	10.00	1.20
		भोट	पनारी वन ब्लॉक	पनारी	N 25°45'44.4" E 79°02'28.9"	11.50	10.00	10.00	1.20
		बबीना	घिसौली वन ब्लॉक	घिसौली	N 25°11'50.50" E 78°27'21.40"	22.00	20.00	20.00	2.40
		बबीना	मानपुर बबीना वन ब्लॉक	मानपुर बबीना	N 25°14'42.00" E 78°29'28.40"	43.00	40.00	40.00	4.80
		झांसी	वनगुवा वन ब्लॉक	वनगुवा	N 25°23'42.22" E 78°40'35.71"	53.00	50.00	50.00	6.00
		झांसी	बरुआपुरा वन ब्लॉक	बरुआपुरा	N 25°13'16.89" E 78°25'36.40"	33.00	30.00	30.00	3.60
		झांसी	सैयर वन ब्लॉक	सैयर	N 25°22'02.37" E 78°33'41.90"	52.00	50.00	50.00	6.00
	झांसी					557.50	525.00	525.00	63.00
5	बांदा	बांदा	इडवानानपुर	इडवानानपुर	N25 3 45.34 E80 42 58.80	441.700	175.00	175.00	21.00
		बांदा	कुरडू	कुरडू	N25 5 45.40 E80 41 54.78	165.183	40.00	40.00	4.80
		बांदा	कटरा	कटरा	N24 59 24.33 E80 28 44.50	75.170	25.00	25.00	3.00
		बांदा	करतल	करतल	N25 01 36.06 E80 20 17.38	125.530	50.00	50.00	6.00
		बांदा	रगौली गटपुरा	रगौली गटपुरा	N25 01 7.35 E80 19 52.74	95.599	25.00	25.00	3.00
		बांदा	बिल्हरका	बिल्हरका	N25 01 18.71 E80 19 19.88	42.968	20.00	20.00	2.40
		बांदा	रड्ढा	रड्ढा	N25 4 33.42 E80 32 19.43	131.579	50.00	50.00	6.00
		बांदा	बहादुरपुर कालिंजर	बहादुरपुर कालिंजर	N25 31 54.48 E80 31 54.48	666.939	150.00	150.00	18.00
		तिन्दवारी	कुकुवापाह प्रथम	कुकुवापाह प्रथम	N25 43 30.73 E80 24 36.99	99.377	20.00	20.00	2.40
		तिन्दवारी	अरसांडा	अरसांडा	N25 35 21.07 E80 33 46.84	80.972	50.00	50.00	6.00
		तिन्दवारी	नरी तृतीय	नरी तृतीय	N25 43 48.57 E80 26 18.42	69.232	25.00	25.00	3.00
		पैलानी	झंझरी	झंझरी	N25 49 1.99 E80 24 33.97	13.372	5.00	5.00	0.60
		पैलानी	नांदादेव	नांदादेव	N25 46 53.84 E80 23 9.74	15.190	5.00	5.00	0.60
		बबेरु	शिव	शिव	N25 27 35.52 E80 37 22.52	25.090	5.00	5.00	0.60
		बबेरु	जलालपुर	जलालपुर	N25 39 5.33 E80 41 9.17	67.011	25.00	25.00	3.00
		बबेरु	अलिहा	अलिहा	N25 29 36.71 E80 29 56.24	17.441	5.00	5.00	0.60
	बांदा					2132.353	675.000	675.00	81.00
6	महोबा	महोबा	रतौली वन ब्लॉक	रतौली वन ब्लॉक	N 25° 18' 13.6" E 79° 59' 47.4"	74.00	70.00	70.00	4.90
		महोबा	मामना वन ब्लॉक	मामना वन ब्लॉक	N 25° 22' 59.41 E 79° 85' 03.41"	32.00	30.00	30.00	2.10
	महोबा					106.00	100.00	100.00	7.00
7	हरदोई	पिहानी	हरदोई-पिहानी मार्ग	हरदोई-पिहानी मार्ग	N-27 12 25.005 E- 80 30 12.50	20.00	10.00	10.00	1.20
			कधनारी वन ब्लॉक	कधनारी वन ब्लॉक	N-27 32 00.03 E- 80 18 0.78	140.90	10.00	10.00	1.20
		बिलग्राम	बिलग्राम-तन्नाव मार्ग कि०मी०-1 से 28	बिलग्राम-तन्नाव मार्ग कि०मी०-1 से 10	N-27 09 12.60 E- 80 04 9.51	28.00	10.00	10.00	1.20
		बिलग्राम	बिलग्राम-साण्डी मार्ग कि०मी०-1 से 10	बिलग्राम-साण्डी मार्ग कि०मी०-1 से 05	N-27 11 37.986 E- 80 01 37.158	10.00	5.00	5.00	0.60

क्र.सं.	प्रभाग का नाम	रेज का नाम	चयनित क्षेत्र/स्थल का विवरण			सकल क्षेत्रफल (हे० मी०)	शुद्ध क्षेत्रफल (हे० मी०)	प्रस्तावित आवंटन	
			नाम	ब्लॉक/कम्पाईमेंट	यू-निर्देशांक (अक्षांश एवं देशांतर)			भौतिक	वित्तीय
1	2	3	4	5	6	7	8	9	10
		हरदोई	हरदोई-बिलग्राम मार्ग कि०मी०-० से 14	हरदोई-बिलग्राम मार्ग कि०मी०-५ से 14	N-27 30 95.06 E- 80 11 85.84	28.00	18.00	18.00	2.16
		हरदोई	हरदोई-लखनऊ मार्ग कि०मी०-० से 25	हरदोई-लखनऊ मार्ग कि०मी०-16 से 21	N-27 17 9.50 E- 80 11 9.70	25.00	10.00	10.00	1.20
		हरपालपुर	हरदोई-साण्डी मार्ग कि०मी०-11 से 17	हरदोई-साण्डी मार्ग कि०मी०-11 से 17	N-27 18 25.179 E-79 59 13.646	14.00	5.00	5.00	0.60
		शाहबाद	शाहबाद-पाली-रुपापुर मार्ग	शाहबाद-पाली-रुपापुर मार्ग	N- 27 34 41.08 E- 79 53 01.58	27.00	10.00	10.00	1.20
		साण्डीला	पालिया-लखनऊ राजमार्ग सं०-25	पालिया-लखनऊ राजमार्ग सं०-25	N- 27 12 28.1 E- 80 16 13.4	22.00	10.00	10.00	1.20
		कछीना	पालिया-लखनऊ राजमार्ग सं० 25 कि०मी० 188-182	पालिया-लखनऊ राजमार्ग सं० 25	N- 27 12 28.1 E- 80 16 13.4	12.00	10.00	10.00	1.20
	हरदोई					326.90	98.00	98.00	11.76
8	द० खीरी	गौला	रामनगर	कला संख्या 4	28°09'18.9 80°41'13.9	30.00	20.00	20.00	2.40
	द० खीरी					30.00	20.00	20.00	2.40
9	फरुखाबाद	फरुखाबाद	कटरी धर्मपुर	ब्लॉक	N 27°26'4.98 E 79°32'05.94	25.00	20.00	20.00	2.40
		फरुखाबाद	सन्तपुर ग्राम सम्राज	ब्लॉक	N 27°27.890 E 79°36.410	65.00	50.00	50.00	6.00
		फरुखाबाद	रवन्धा गुलजार बाग वन ब्लॉक	ब्लॉक	N 27°25'27.04 E 79°34'08.59	35.00	25.00	25.00	3.00
		फरुखाबाद	नगला बाग रठौरा वन ब्लॉक	ब्लॉक	N 27°18'00 E 79°10'40	35.00	25.00	25.00	3.00
		कायमगंज	दक्षिण मुटौरी	ब्लॉक	N 27°33'03.06 E 79°29'16.02	120.00	100.00	100.00	12.00
		कायमगंज	बीरा बंगस	ब्लॉक	N 27°25'02.55 E 79°31'12.21	85.00	80.00	80.00	9.60
		फरुखाबाद	फरीहगढ़ कानपुर मार्ग	मार्ग पटरी	N 27°53' 22.31 E 79°54'21.58	15.00	10.00	10.00	1.20
		फरुखाबाद	मुसदाबाद फतेहगढ़ मार्ग	मार्ग पटरी	N 27°18.089 E 79°39.748	12.00	10.00	10.00	1.20
		कायमगंज	कायमगंज से कमिस्त मार्ग	मार्ग पटरी	N 27°65' 71.59 E 79°32'80.39	15.00	10.00	10.00	1.20
		कायमगंज	फरुखाबाद से कायमगंज मार्ग	मार्ग पटरी	N 27°63'24.61 E 79°44'31.27	15.00	10.00	10.00	1.20
	फरुखाबाद					422.00	340.00	340.00	40.80
10	मिर्जापुर	मीरजापुर	अकोड़ी क०न०-2	अकोड़ी क०न०-2	25.1338219° 082.4854490°	40.00	40.00	40.00	4.80
		पट्टेहस	घोरी क०न०-5	घोरी क०न०-5	24° 56' 01.61" 082° 28' 36.31"	30.00	30.00	30.00	3.60
		कारनपुर	कारनपुर क०न०-13	कारनपुर क०न०-13	25° 05' 127° 082° 30' 580°	20.00	20.00	20.00	2.40

417

क्र.सं०	धनम का नाम	रेड का नाम	पंजीकृत क्षेत्र/स्थल का विवरण			सकल क्षेत्रफल (हे० म०)	शुद्ध क्षेत्रफल (हे० म०)	प्रस्तावित आवंटन	
			शम	ब्लॉक/कन्वर्टिनेट	भू-निर्देशांक (अक्षांश एवं देशांतर)			भौतिक	वित्तीय
1	2	3	4	5	6	7	8	9	10
		लालगंज	जौहर क०न०-2	जौहर क०न०-2	25° 01' 15.01" 082° 26' 36.00"	20.00	20.00	20.00	2.40
		झूमखडगंज	अहुरी क०न०-1	अहुरी क०न०-1	24° 80' 252" 082° 29' 673"	20.00	20.00	20.00	2.40
		झूमखडगंज	बपुरा क०न०-7	बपुरा क०न०-7	24° 80' 00.96" 082° 11' 0.321"	20.00	20.00	20.00	2.40
		मडिहान	सरसो क०न०-3	सरसो क०न०-3	24.9738535 082.7701954	30.00	30.00	30.00	3.60
		मडिहान	बेला क०न०-4	बेला क०न०-4	24.9363352 082.6242250	20.00	20.00	20.00	2.40
		विण्ढमफल	दांती क०न०-6	दांती क०न०-6	N-25° 02' 319" E-082° 39' 030"	20.00	20.00	20.00	2.40
		विण्ढमफल	दांती क०न०-5	दांती क०न०-5	N-25° 02' 411" E-082° 39' 096"	20.00	20.00	20.00	2.40
		सुकृत	खोराडीह क०न०-5	खोराडीह क०न०-5	24.55543 082.57323	20.00	20.00	20.00	2.40
		सुकृत	जंगल मोहाल क०न०-3	जंगल मोहाल क०न०-3	24.55831 082.56315	30.00	30.00	30.00	3.60
		चुनार	मच्छरभारा क०न०-2	मच्छरभारा क०न०-2	N-25° 05' 17.2" E-082° 52' 02.6"	30.00	30.00	30.00	3.60
		चुनार	खोराडीह क०न०-2	खोराडीह क०न०-2	N-24° 57' 49.8" E-082° 59' 53.4"	30.00	30.00	30.00	3.60
	गिर्जापुर					350.00	350.00	350.00	42.00
11	ओबरा	ओबरा	अमरसोता-4	अमरसोता-4	N24° 21' 11" E82° 55' 44"	25.00	20.00	20.00	2.40
		ओबरा	टापू-3	टापू-3	N24° 28' 727" E82° 55' 155"	25.00	20.00	20.00	2.40
		ओबरा	टापू-4	टापू-4	N24° 29' 257" E82° 56' 876"	25.00	20.00	20.00	2.40
		ओबरा	परसोई-1	परसोई-1	N24° 26' 900" E82° 52' 966"	25.00	20.00	20.00	2.40
		ओबरा	बकिया-5	बकिया-5	N24° 22' 439" E82° 58' 870"	25.00	20.00	20.00	2.40
		ओबरा	बकिया-7	बकिया-7	N24° 22' 12" E82° 51' 39"	25.00	20.00	20.00	2.40
		ओबरा	सोमरदह-1	सोमरदह-1	N24° 25' 479" E82° 52' 250"	25.00	20.00	20.00	2.40
		जुगैल	कनवार-3	कनवार-3	N24° 27' 482" E82° 53' 069"	40.00	30.00	30.00	3.60
		जुगैल	कनवार-5	कनवार-5	N24° 27' 337" E82° 53' 253"	30.00	25.00	25.00	3.00
		जुगैल	गदा-2	गदा-2	N24° 35' 27" E82° 49' 40"	40.00	30.00	30.00	3.60
		जुगैल	चकदहिया-2	चकदहिया-2	N24° 32' 467" E82° 52' 213"	20.00	15.00	15.00	1.80
		जुगैल	चकदहिया-6	चकदहिया-6	N24° 32' 805" E82° 52' 213"	40.00	30.00	30.00	3.60
		जुगैल	चन्दौली-1	चन्दौली-1	N24° 32' 06" E82° 55' 53"	20.00	15.00	15.00	1.80
		जुगैल	जुगैल-2	जुगैल-2	N24° 23' 01" E82° 43' 18"	20.00	15.00	15.00	1.80
		जुगैल	जुगैल-4	जुगैल-4	N24° 23' 02" E82° 43' 19"	40.00	30.00	30.00	3.60

क्र.सं.	प्रभाग का नाम	रेखा का नाम	बध्नित क्षेत्र/स्थल का विवरण			सकल क्षेत्रफल (हे० मी)	शुद्ध क्षेत्रफल (हे० मी)	प्रस्तावित आवंटन	
			नाम	ब्लॉक / सम्पादनित	भू-निर्देशांक (अक्षांश एवं देशांतर)			नैतिक	वित्तीय
1	2	3	4	5	6	7	8	9	10
		जुगैल	जुगैल-8	जुगैल-8	N24° 23 03 E82° 43 20	30.00	25.00	25.00	3.00
		जुगैल	जुगैल-8	जुगैल-8	N24° 23 04 E82° 43 21	20.00	15.00	15.00	1.80
		जुगैल	डोलकी-3	डोलकी-3	N24° 26 31 E82° 44 49	20.00	15.00	15.00	1.80
		जुगैल	धरती-2	धरती-2	N24° 28 28 E82° 53 52	20.00	15.00	15.00	1.80
		जुगैल	पंशीला-1	पंशीला-1	N24° 31 22 E82° 48 25	10.00	10.00	10.00	1.20
		जुगैल	पंशीला-3	पंशीला-3	N24° 31 18 E82° 48 24	20.00	15.00	15.00	1.80
		जुगैल	पंशीला-4	पंशीला-4	N24° 31 16 E82° 48 25	30.00	25.00	25.00	3.00
		जुगैल	पंशीला-6	पंशीला-6	N24° 31 14 E82° 48 23	30.00	25.00	25.00	3.00
		जुगैल	पिपरा-1	पिपरा-1	N24° 31 43 E82° 49 30	30.00	25.00	25.00	3.00
		जुगैल	पिपरा-3	पिपरा-3	N24° 31 44 E82° 49 31	40.00	30.00	30.00	3.60
		जुगैल	पुरसेव-2	पुरसेव-2	N24° 25 28 E82° 50 45	20.00	15.00	15.00	1.80
		जुगैल	पुरसेव-5	पुरसेव-5	N24° 25 29 E82° 50 46	30.00	25.00	25.00	3.00
		जुगैल	बिजौरा-1	बिजौरा-1	N24 29 27 E82 50 49	30.00	25.00	25.00	3.00
		जुगैल	बिजौरा-5	बिजौरा-5	N24 29 28 E82 50 50	20.00	15.00	15.00	1.80
		जुगैल	बिजौरा-6	बिजौरा-6	N24 29 29 E82 50 51	30.00	25.00	25.00	3.00
		जुगैल	भरहरी-2	भरहरी-2	N24°30 37 E82° 44 08	20.00	15.00	15.00	1.80
		जुगैल	भरहरी-3	भरहरी-3	N24° 31 38 E82° 44 09	30.00	25.00	25.00	3.00
		जुगैल	सेमरा-3	सेमरा-3	N24° 25 40 E82° 44 51	20.00	15.00	15.00	1.80
		जुगैल	सेमरा-5	सेमरा-5	N24° 25 41 E82° 44 52	20.00	15.00	15.00	1.80
		जुगैल	हसरा-5	हसरा-5	N24 26 23 E82 50 25	20.00	15.00	15.00	1.80
		जुगैल	हसरा-6	हसरा-6	N24 26 24 E82 50 26	20.00	15.00	15.00	1.80
		डाला	बसुधा-3	बसुधा-3	N24° 24.398 E83° 04.980	20.00	15.00	15.00	1.80
		डाला	बसुधा-4	बसुधा-4	N24° 24.565 E83° 05.686	10.00	10.00	10.00	1.20
		डाला	बसुधा-5	बसुधा-5	N24° 24.864 E83° 05.865	15.00	10.00	10.00	1.20
		डाला	मझौली-10	मझौली-10	N24° 23 10 E83° 05 49	15.00	10.00	10.00	1.20
		डाला	मझौली-11	मझौली-11	N24° 23 11 E83° 05 50	20.00	15.00	15.00	1.80
		डाला	मझौली-12	मझौली-12	N24° 23 12 E83° 05 51	20.00	15.00	15.00	1.80
		डाला	रानीताली-1	रानीताली-1	N24° 20.386 E83° 00.775	20.00	15.00	15.00	1.80
		डाला	रानीताली-2	रानीताली-2	N24° 20.109 E83° 01.882	20.00	15.00	15.00	1.80
		डाला	रानीताली-3	रानीताली-3	N24° 20.505 E83° 02.546	20.00	15.00	15.00	1.80
		डाला	रानीताली-4	रानीताली-4	N24° 20.539 E83° 02.925	15.00	10.00	10.00	1.20
		डाला	रानीताली-5	रानीताली-5	N24° 20.014 E83° 02.670	20.00	15.00	15.00	1.80
		डाला	रानीताली-6	रानीताली-6	N24° 20.143 E83° 02.753	10.00	10.00	10.00	1.20

क्र.सं०	प्रभाग का नाम	रेज का नाम	संयोजित क्षेत्र/स्थल का विवरण			सकल क्षेत्रफल (हे० मी०)	सुदा क्षेत्रफल (हे० मी०)	प्रस्तावित आवंटन	
			नाम	कक्षा/कम्पार्टमेंट	भू. निर्देशांक (अक्षांश एवं देशांतर)			भौतिक	वित्तीय
1	2	3	4	5	6	7	8	9	10
		खाला	रानीताली-7	रानीताली-7	N24° 19.895 E83° 01.407	20.00	15.00	15.00	1.80
		खाला	रानीताली-8	रानीताली-8	N24° 19.725 E83° 00.777	20.00	15.00	15.00	1.80
		खाला	सकला-2	सकला-2	N24° 21.29 E83° 05.05	30.00	25.00	25.00	3.00
		खाला	सकला-3	सकला-3	N24° 21.30 E83° 05.06	15.00	10.00	10.00	1.20
		खाला	सकला-4	सकला-4	N24° 21.31 E83° 05.07	30.00	25.00	25.00	3.00
		खाला	हथवाणी-1	हथवाणी-1	N24° 20.990 E83° 04.567	20.00	15.00	15.00	1.80
		खाला	हथवाणी-2	हथवाणी-2	N24° 20.782 E83° 06.403	15.00	10.00	10.00	1.20
		खाला	हथवाणी-3	हथवाणी-3	N24° 20.787 E83° 07.225	15.00	10.00	10.00	1.20
		खाला	हथवाणी-6	हथवाणी-6	N24° 19.447 E83° 10.624	15.00	10.00	10.00	1.20
		खाला	हथवाणी-7	हथवाणी-7	N24° 19.368 E83° 9.460	30.00	25.00	25.00	3.00
		खाला	हथवाणी-10	हथवाणी-10	N24° 20.073 E83° 07.862	15.00	10.00	10.00	1.20
		कोन	उत्तरी सरैया-2	उत्तरी सरैया-2	N24° 23.191 E83° 13.074	30.00	25.00	25.00	3.00
		कोन	उत्तरी सरैया-5	उत्तरी सरैया-5	N24° 21.420 E83° 15.804	20.00	15.00	15.00	1.80
		कोन	दक्षिणी सरैया-6	दक्षिणी सरैया-6	N24° 20.512 E83° 13.354	20.00	15.00	15.00	1.80
		कोन	दक्षिणी सरैया-8	दक्षिणी सरैया-8	N24° 22.342 E83° 14.124	20.00	15.00	15.00	1.80
		कोन	पाएडुचट्टान-5	पाएडुचट्टान-6	N24° 20.353 E83° 18.336	20.00	15.00	15.00	1.80
		कोन	बागोसोटी-5	बागोसोटी-5	N24° 20.12 E83° 23.14	20.00	15.00	15.00	1.80
		कोन	सुबास-4	सुबास-4	N24° 22.09 E83° 18.29	20.00	15.00	15.00	1.80
		कोन	सुबास-5	सुबास-5	N24° 22.10 E83° 18.30	20.00	15.00	15.00	1.80
		कोन	सुबास-8	सुबास-8	N24° 23.855 E83° 13.158	20.00	15.00	15.00	1.80
			ए०एन०आर० योग-			1555.00	1205.00	1205.00	144.60
			तेन्दू कल्चर कार्य						
		ओबरा	पनारी इकाई	बकिया-5	N24° 23.10 E82° 48.56	100.00	50.00	50.00	6.00
		जुगैल	बेलगढ़ी इकाई	पुल्लेय-1 रो 5	N24° 28.51 E82° 47.19	100.00	50.00	50.00	6.00
		जुगैल	पिपरा इकाई	पिपरा- 2 व 3	N24° 29.364 E82° 51.339	100.00	50.00	50.00	6.00
		जुगैल	जुगैल इकाई	जुगैल- 1, 2 व 3	N24° 31.293 E82° 51.658	100.00	50.00	50.00	6.00
		खाला	पद्मसा इकाई	यसुधा- 1 से 10	N24° 24.765 E83° 05.886	100.00	50.00	50.00	6.00
			तेन्दू कल्चर कार्य योग-			500.00	250.00	250.00	30.00
	ओबरा		कुल योग-			2055.00	1455.00	1455.00	174.60
12	रेबूकूट		पाटी	1	N24.274693 E82.945787	22	20	28.00	3.36
			पाटी	9	N24.215287 E82.987009	11.5	10	10.00	1.20
		पिपरी	बेलाहथी	3	N24.311513 E83.024563	22	20	20.00	2.40
			बेलाहथी	7	N24.286955 E83.043187	18.5	15	15.00	1.80
			मुर्घा	14 अ	N24.224773 E83.048332	43	38	38.00	4.56

क्र.सं.	प्रभाग का नाम	रेज का नाम	अवधि/स्थल का विवरण			सकल क्षेत्रफल (हेक्. में)	शुद्ध क्षेत्रफल (हेक्. में)	प्रस्तावित आवंटन		
			नाम	प्लॉक / कम्पार्टमेंट	भू-निवेदन क्र. (संवत्स. एवं देशांतर)			भौतिक	वित्तीय	
1	2	3	4	5	6	7	8	9	10	
			पुर्या	17	N24.215287 E83.015617	27	24	24.00	2.88	
		बुढी	बहेराडोल पश्चिमी	2	N24.304575 E83.094762	20	20	20.00	2.40	
			बहेराडोल पश्चिमी	7	N24.273951 E83.133315	20	20	20.00	2.40	
			मझौली वन प्लॉक	5	N24.228902 E83.174392	20	20	20.00	2.40	
		बघावू	चुरीडीह	1	N24.130128 E83.189978	30	20	20.00	2.40	
		जरहा	जपला	2	N24.025041 E82.958630	20	20	20.00	2.40	
			परबतया	4	N24.026706 E82.897015	10	10	10.00	1.20	
			सिरसोती	3	N24.014850 E82.812890	10	10	10.00	1.20	
			सिरसोती	5	N24.015485 E82.788584	10	10	10.00	1.20	
		विष्णुमंज	बखोरवा	2	N24.111178 E83.337996	20	20	20.00	2.40	
			हरनाकछार पूर्वी	13	N24.285840 E83.344886	30	30	30.00	3.60	
		भ्योरपुर	किरवाणी	2	N24.197547 E83.098581	10	10	10.00	1.20	
			खाटाबरन	9	N24.095754 E83.018169	25	20	20.00	2.40	
			गड़िया	6	N24.124308 E83.024421	10	10	10.00	1.20	
			वेरी	4	N24.052666 E83.067389	10	10	10.00	1.20	
			लेरी	6	N24.029523 E83.079912	10	10	10.00	1.20	
			वेरी	7	N24.028059 E83.088765	10	10	10.00	1.20	
			जौराही	1	N24.044848 E83.235159	10	10	10.00	1.20	
			जौराही	2	N24.053321 E83.248378	10	10	10.00	1.20	
			दूमा	1	N24.032758 E83.051223	10	10	10.00	1.20	
			दूमा	3	N24.021786 E83.071911	10	10	10.00	1.20	
			बगईनार	रुण्ड	N24.122567 E83.127734	10	10	10.00	1.20	
			बभनी	खैराडीह वन प्लॉक	वन प्लॉक	N23.986286 E83.106897	20	20	20.00	2.40
				बभनी	1	N23.982717 E83.089997	20	20	20.00	2.40
		बभनी		2	N23.977911 E83.080791	20	20	20.00	2.40	
		बजिया		5	N23.878607 E83.051686	20	20	20.00	2.40	
	रेनूकूट					547.00	515.00	515.00	61.80	
13	सोनभद्र	भांची		भांची कंनो-5	N24.37.58.7 E083.27.58.4	35.00	30.00	30.00	3.60	
		भांची		सुअरसोत कंनो-5	N24.42.53.4 E083.26.02.0	35.00	30.00	30.00	3.60	
		भांची		भांची कंनो-8	N24.37.12.0 E083.29.36.90	35.00	30.00	30.00	3.60	
		भांची		दरेव कंनो-5	N24.37.25.0 E083.31.28.20	50.00	40.00	40.00	4.80	
		भांची		दवरी कंनो-2	N24.40.80.7 E083.20.20.70	50.00	40.00	40.00	4.80	
		भुर्क		वेरुई कंनो-6	N24.30.46.450 E083.08.46.614	50.00	40.00	40.00	4.80	

क्र.सं.	प्रभाग का नाम	रेज का नाम	धरणीत क्षेत्र/स्थल का विवरण			सकल क्षेत्रफल (हे० मी)	शुद्ध क्षेत्रफल (हे० मी)	प्रस्तावित आवंटन	
			नाम	खसक/कम्पाटीमेंट	पु-निर्देशांक (अक्षांश एवं देशांतर)			भौतिक	वित्तीय
1	2	3	4	5	6	7	8	9	10
		सुक		चेराई क०न०-7	N24 32 53.375 E083 08 53.730	50.00	40.00	40.00	
		पदना		गौरा क०न०-8	N24 35 71.0 E083 26 52.2	50.00	40.00	40.00	4.80
		रामगढ़		सिलहट क०न०-4	N24 40 14.8 E083 19 26.4	25.00	20.00	20.00	4.80
		रामगढ़		गडुई क०न०-0	N24 36 30.9 E083 22 30.4	35.00	30.00	30.00	2.40
		रामगढ़		गौरा क०न०-3	N24 35.337 E083 27.469	35.00	30.00	30.00	3.60
		रामगढ़		सिलहट क०न०-5	N24 40 27.7 E083 20 24.6	30.00	25.00	25.00	3.60
	सोनभद्र					480.00	395.00	395.00	47.40
14	गोरखपुर	बांकी	दौलतपुर क०न०-1	दौलतपुर क०न०-1	N 27°00'03" E 83°31'27"	368.90	50.00	50.00	6.00
		करेवा	पश्चिमी क०न०-2	लेहड़ा पश्चिमी क०न०-7	N 27°09'13.42" E 83°16'48.89"	399.40	50.00	50.00	6.00
		मिजकोनिया	बनगाई-1 बी	बनगाई-1 बी	N 26°51'220" E 83°24'273"	406.00	50.00	50.00	6.00
	गोरखपुर					1174.30	150.00	150.00	18.00
15	काशी वन्य जीव प्रभाग	जयमोहनी रेज	खमरिया नाला	अमदहा-2	24 53 05.2 83 11 25.0	22.00	20.00	20.00	2.40
		जयमोहनी रेज	श्रीपुर प्रथम	अमदहा-4ब	24 53 51.39 83 09 49.88	32.00	30.00	30.00	3.60
		जयमोहनी रेज	उत्तारी मझगाई	अमदहा-8	24 49 57.03 83 09 32.09	31.00	30.00	30.00	3.60
		जयमोहनी रेज	रोहवा	अमदहा-13	24 52 26.04 83 14 40.88	21.00	20.00	20.00	2.40
		जयमोहनी रेज	चौरमरवा पहाड़ी	गैरीका-15	24 48 50.71 83 09 28.16	21.00	20.00	20.00	2.40
		नीगढ़ रेज	गहिला	गहिला-16	24 47 48.57 83 22 16.37	21.00	20.00	20.00	2.40
		बन्दाप्रभा	खमरिया बीट	शिकारगंज-14	24 53 52.87 83 07 55.80	26.00	25.00	25.00	3.00
		बन्दाप्रभा	राजदरी बीट	गूसाखाड़-19	24 56 01.30 83 10 20.00	26.00	25.00	25.00	3.00
		बन्दाप्रभा	गैरीका बीट	शिकारगंज-11	24 58 21.30 83 06 14.60	26.00	25.00	25.00	3.00
		बन्दाप्रभा	हुड़ा बीट	शिकारगंज-4ब	24 57 30.3 83 06 19.70	26.00	25.00	25.00	3.00
	काशी वन्य जीव प्रभाग					252.00	240.00	240.00	28.80
16	उ० खीरी	पलिया	खमरिया	खमरिया	28 25 47.83 N 80 27 26.86 E	50.0	50	50	6.00
			लगदहन	लगदहन	28 28 36.6 N 80 24 44.6 E	10.0	10	10	1.20
		मझगाई	महेन्द्र वन ब्लॉक	महेन्द्र	28 34 27.35 N 80 84 05.10 E, 28 20 56.41 N 80 50 43.06 E, 28 34 27.35 N 80 50 43.06 E, 28 34 27.35 N 80 84 05.10 E	100.0	100	100	12.00
	उ० खीरी					160.0	160.0	160.00	19.20
	महायोग					9793.05	6123.00	6123.00	711.76

422

Forest division wise details of Soil and moisture conservation works in forests with location and estimated cost

Forestry Interventions for Yamuna (Year 2021-22)

Natural Landscape-YM/UP/NL/06/A						Costs in Lakh Rupees			
UID.	GPS	Treatment Site name	Div.	Range	Model code	Model Qty	Model unit	Landscape	Yr1 cost
1	2	3	4	5	6	7	8	9	10
2137	(25-09-30.92,78-29-10.8); (25-45-34.35,79-16-40.04); (75-45-36.13,79-16-48.72)	Baghora Forest Block	Jhansi	Babina	YM/UP/NL/06/A	12.35	ha	Natural	2.40
2140	(25-32-57.38,78-52-16.98); (25-32-56.34,78-52-17.88)	Bharatpura Reserve Forest	Jhansi	Chirgaon	YM/UP/NL/06/A	15.43	ha	Natural	3.00
2548	(25-11-48.3,78-31-25.4); (25-11-09.3,78-31-26.2)	Prithvipura Forest Block	Jhansi	Babina	YM/UP/NL/06/A	12.35	ha	Natural	2.40
Total						40.12			7.80
2063	(25-07-05.70,78-30-47.40)	Karokhet Forest Block	Lalitpur	Talbehath	YM/UP/NL/06/A	7.41	ha	Natural	1.44
2067	(25-06-26.51,25-06-11.8); (78-30-32.24,); (26-16-13.96,79-35-48.36); (26-16-10.08,79-35-46.51)	Sarkhad Forest Block	Lalitpur	Lalitpur	YM/UP/NL/06/A	7.41	ha	Natural	1.44
2077	(25-07-58.2,78-28-16.9)	Sujara Forest Block	Lalitpur	Talbehath	YM/UP/NL/06/A	11.11	ha	Natural	2.16
2085	(25-06-51.4,78-27-00.03)	Jharar Hanota Forest Block	Lalitpur	Talbehath	YM/UP/NL/06/A	10.49	ha	Natural	2.04
2100	(24-56-02.1,78-15-25.4); (24-56-17.1,78-15-43.4); (24-51-06.5,78-11-28.3); (24-51-07.3,78-11-09.8)	Menwara Forest Block	Lalitpur	Jakhaura	YM/UP/NL/06/A	11.11	ha	Natural	2.16
2101	(24-57-38.2,78-17-44.3); (24-57-34.3,78-17-51.2); (24-56-21.5,78-16-20.2); (24-56-11.3,78-16-17.2); (24-56-05.6,78-16-09.6)	Dhurwara Forest Block	Lalitpur	Jakhaura	YM/UP/NL/06/A	11.11	ha	Natural	2.16
2103	(24-58-18.2,78-18-24.3); (24-58-09.3,78-18-33.2)	Kotra Forest /block	Lalitpur	Jakhaura	YM/UP/NL/06/A	9.26	ha	Natural	1.80
2552	(24-57-25.2,78-17-29.0); (24-57-18.3,78-17-19.1); (24-57-6.2,78-17-11.5); (24-56-58.3,78-17-13.3); (24-57-12.3,78-17-24.6); (24-57-20.4,78-17-22.2)	Badraun Van Block	Lalitpur	Lalitpur	YM/UP/NL/06/A	10.56	ha	Natural	2.05
2554	(24-57-41.2,78-19-19.3); (24-57-49.6,78-19-11.4); (24-57-53.4,78-19-15.2); (24-57-56.6,78-19-4.2); (24-58-3.4,78-18-58.2)	Budhedi Forest Block	Lalitpur	Jakhaura	YM/UP/NL/06/A	12.35	ha	Natural	2.40
2562	(24-27-28.8,78-16-43.3); (24-27-09.7,78-17-11.6); (24-27-07.5,78-17-12.3)	Dhojri Forest Block	Lalitpur	Lalitpur	YM/UP/NL/06/A	1.28	ha	Natural	0.25
2566	(25-03-22.27,78-22-43.36)	Vangan Forest Block (site-2)	Lalitpur	Matatila	YM/UP/NL/06/A	6.17	ha	Natural	1.20
Total						98.26			19.10
RS-1	B723-B738	Reha van block	National Chambal Sanct. Proj. Agra	Baah	YM/UP/NL/06/A	16.05	ha	Natural	3.12
RS-2		Managauli van block	National Chambal Sanct. Proj. Agra	Baah	YM/UP/NL/06/A	16.05	ha	Natural	3.12
RS-3		Barenda van block	National Chambal Sanct. Proj. Agra	Baah	YM/UP/NL/06/A	16.05	ha	Natural	3.12

UID.	GPS	Treatment Site name	Div.	Range	Model code	Model Qty	Model unit	Landscape	Yr1 cost
1	2	3	4	5	6	7	8	9	10
RS-4		Viprawali van block	National Chambal Sanct. Proj. Agra	Baah	YM/UP/NL/06/A	16.05	ha	Natural	3.12
RS-5		Umretha van block	National Chambal Sanct. Proj. Agra	Baah	YM/UP/NL/06/A	16.05	ha	Natural	3.12
RS-6		Bharah van block	National Chambal Sanct. Proj. Agra	Baah	YM/UP/NL/06/A	16.05	ha	Natural	3.12
RS-7		Malauni van block	National Chambal Sanct. Proj. Agra	Baah	YM/UP/NL/06/A	17.28	ha	Natural	3.36
RS-8		Khedarathore van block	National Chambal Sanct. Proj. Agra	Baah	YM/UP/NL/06/A	17.28	ha	Natural	3.36
RS-9		Kyari van block	National Chambal Sanct. Proj. Agra	Baah	YM/UP/NL/06/A	16.05	ha	Natural	3.12
RS-10		Nandgaon van block	National Chambal Sanct. Proj. Agra	Baah	YM/UP/NL/06/A	16.05	ha	Natural	3.12
RS-11		Mahuashala van block	National Chambal Sanct. Proj. Agra	Baah	YM/UP/NL/06/A	16.05	ha	Natural	3.12
RS-12		Jaitpur van block	National Chambal Sanct. Proj. Agra	Baah	YM/UP/NL/06/A	16.05	ha	Natural	3.12
RS-13		Dilauli van block	National Chambal Sanct. Proj. Agra	Etawah	YM/UP/NL/06/A	16.05	ha	Natural	3.12
RS-14		Rampura van block	National Chambal Sanct. Proj. Agra	Etawah	YM/UP/NL/06/A	16.05	ha	Natural	3.12
RS-15		Naugson van block	National Chambal Sanct. Proj. Agra	Etawah	YM/UP/NL/06/A	16.05	ha	Natural	3.12
RS-16		Kayanchi van block	National Chambal Sanct. Proj. Agra	Etawah	YM/UP/NL/06/A	16.05	ha	Natural	3.12
Total						259.26			50.40
Grand Total						397.64			77.30

424

Forestry Interventions for Yamuna (Year 2021-22)

Natural Landscape-YM/UP/NL/06/B						Costs in Lakh Rupees			
UID.	GPS	Treatment Site name	Div.	Range	Model code	Model Qty	Model unit	Landscap e	Yr1 cost
1	2	3	4	5	6	7	8	9	10
2458	(25-10-40.74,78-30-23.58)	Sainkar van block	Jhansi	Babina	YM/UP/NL/06/B	2.00	ha	Natural	0.29
Total						2.00			0.29
2062	(24-26-29.9,78-19-05.7)	Padoriya Forest Block	Lalitpur	Lalitpur	YM/UP/NL/06/B	26.67	ha	Natural	3.91
2556	(24-47-26.2,78-14-58.4); (24-47-16.2,78-14-59.2); (24-47-3.0,78-14-52.6)	Chamarua Forest Block	Lalitpur	Lalitpur	YM/UP/NL/06/B	16.00	ha	Natural	2.35
Total						42.67			6.26
Grand Total						44.67			6.55

42.5

Forestry Interventions for Yamuna (Year 2021-22)

Natural Landscape-YM/UP/NL/06/C						Costs in Lakh Rupees			
UID.	GPS	Treatment Site name	Div.	Range	Model code	Model Qty	Model unit	Landscape	Yr1 cost
1	2	3	4	5	6	7	8	9	10
2450	(25-11-54.54,78-31-53.07); (25-12-12.54,78-32-17.76); (25-12-23.22,78-32-03.96)	Sukwa van block	Jhansi	Babina	YM/UP/NL/06/C	20.00	ha	Natural	3.75
5424	(25-32-57.18,78-52-16.98); (25-32-56.34,78-52-17.88)	Bharatpura Reserve Forest	Jhansi	Chirgaon	YM/UP/NL/06/C	20.00	ha	Natural	3.75
Grand Total						40.00			7.50

Forestry Interventions for Yamuna (Year 2021-22)

Conservation Interventions-YM/UP/CI/02/A						Costs in Lakh Rupees			
UID	GPS	Treatment Site name	Div.	Range	Model code	Model Qty	Model unit	Landscape	Yr1 cost
1	2	3	4	5	6	7	8	9	10
2185	(28-58-45,77-12-11); (28-58-11,77-12-10)	Nivada Forest Block	Baghpat	Baghpat	YM/UP/CI/02/A	17.00	Ha	Conservation	6.80
	Total					17.00			6.80
2301	(90-10-41-92,77-54-24.39); (30-10-42,13,77-54-25.37); (30-10-42,16,77-54-26.58); (30-10-42,96,77-54-28.03)	Mohand Raw 2	Saharanpur	Mohand	YM/UP/CI/02/A	11.20	Ha	Conservation	4.48
	Total					11.20			4.48
2008	(30-22-18,55,77-37-46.60); (30-22-11,61,77-37-43.54)	Khara 2 B Khara Beas (Karaundi Rau- Site 1)	Shivalik	Badkala	YM/UP/CI/02/A	21.60	Ha	Conservation	8.64
2012	(30-22-31,77,77-37-30.57); (30-22-31,25,77-37-28.38); (26-35-22,79-58-22.8); (26-35-21,6,79-56,36.6)	Khara 2 B Khara Beas (Karaundi Rau, Dhure Walk Ke Samne)	Shivalik	Badkala	YM/UP/CI/02/A	14.40	Ha	Conservation	5.76
2015	(30-22-19,82,77-37-48.46); (30-22-18,63,77-37-46.70); (26-10-11,58,79-46-04); (20-10-17,14,79-46,13)	Khara 2 B Khara Beas (Karaundi Rau- Site 2)	Shivalik	Badkala	YM/UP/CI/02/A	14.40	Ha	Conservation	5.76
2016	(30-22-39,13,77-37-01.65); (30-22-29,64,77-37-04.51)	Khara 2 B Khara Beas (Karaundi Rau- Site 3) 2016	Shivalik	Badkala	YM/UP/CI/02/A	19.20	Ha	Conservation	7.68
2039	(30-20-30,71,77-40-12.98); (30-20-30,39,77-40-31.89)	Badshahi Baagh 1B (Bhains Bada Rau- Site 3) 2039	Shivalik	Badkala	YM/UP/CI/02/A	7.20	Ha	Conservation	2.88
2040	(30-20-30,26,77-40-31.05); (30-20-27,67,77-40-29.95)	Badshahi Baagh 1B (Bhains Bada Rau- Site 4) 2040	Shivalik	Badkala	YM/UP/CI/02/A	21.60	Ha	Conservation	8.64
2044	(30-20-28,93,77-40-28.18); (30-20-21,23,77-40-27.13)	Badshahi Baagh 1B (Bhains Bada Rau- Site 2) 2044	Shivalik	Badkala	YM/UP/CI/02/A	21.60	Ha	Conservation	8.64
2046	(30-20-39,61,77-40-34.53); (30-20-38,05,77-40-34.96); (24-57-06,2,78-17-11.5); (24-58-58,3,78-17-13.3)	Badshahi Baagh 1B (Gullarbada Rau- Site 1) 2046	Shivalik	Badkala	YM/UP/CI/02/A	12.00	Ha	Conservation	4.80
2050	(30-20-37,1,77-40-34.59); (30-20-35,85,77-40-33.01); (24-57-53,4,78-19-15.2); (24-57-56,6,78-19-04.2)	Badshahi Baagh 1B (Gullarbada Rau- Site 3) 2050	Shivalik	Badkala	YM/UP/CI/02/A	14.40	Ha	Conservation	5.76
2065	(30-13-40,12,77-45-57.72); (30-13-42,50,77-45-57.72)	Kothri Rau (Site 1) 2065	Shivalik	Shakumbri	YM/UP/CI/02/A	24.80	Ha	Conservation	9.92
2069	(30-13-45,19,77-45-58.40); (30-13-47,84,77-46-1.19)	Kothri Rau (Site 3) 2069	Shivalik	Shakumbri	YM/UP/CI/02/A	24.80	Ha	Conservation	9.92
2074	(30-14-42,11,77-43-55.03); (30-14-42,71,77-43-58.60); (24-27-07,5,78-17-12.3)	Shakumbri Rau (Site 1) 2074	Shivalik	Shakumbri	YM/UP/CI/02/A	21.60	Ha	Conservation	8.64
2076	(30-14-42,71,77-43-58.60); (30-14-44,11,77-44-1.90); (26-19-23,77,79-32-65.46)	Shakumbri Rau (Site 2) 2076	Shivalik	Shakumbri	YM/UP/CI/02/A	21.60	Ha	Conservation	8.64
2079	(30-14-46,02,77-44-4.88); (30-14-47,96,77-44-7.90)	Shakumbri Rau (Site 4) 2079	Shivalik	Shakumbri	YM/UP/CI/02/A	21.60	Ha	Conservation	8.64
2082	(30-14-47,99,77-44-7.96); (30-14-49,91,77-44-10.23)	Shakumbri Rau (Site 5) 2082	Shivalik	Shakumbri	YM/UP/CI/02/A	21.60	Ha	Conservation	8.64
2083	(30-14-49,91,77-44-10.23); (30-14-51,82,77-44-13.55)	Shakumbri Rau (Site 6) 2083	Shivalik	Shakumbri	YM/UP/CI/02/A	21.60	Ha	Conservation	8.64
2084	(30-15-50,14,77-42-24.83); (30-15-51,08,77-42-29.31)	Badkala Rau (Site 1) 2084	Shivalik	Shakumbri	YM/UP/CI/02/A	21.60	Ha	Conservation	8.64
2089	(30-15-53,48,77-42-11.67); (30-15-56,84,77-42-33.56)	Badkala Rau (Site 3) 2089	Shivalik	Shakumbri	YM/UP/CI/02/A	21.60	Ha	Conservation	8.64
2091	(30-15-56,64,77-42-33.56); (30-15-59,35,77-42-35.19); (25-06-11,67,78-27-19); (25-06-11,71,78-27-36)	Badkala Rau (Site 4) 2091	Shivalik	Shakumbri	YM/UP/CI/02/A	21.60	Ha	Conservation	8.64
2093	(30-15-19,15,77-42-35.19); (30-15-2,10,77-42-37.58)	Badkala Rau (Site 5) 2093	Shivalik	Shakumbri	YM/UP/CI/02/A	21.60	Ha	Conservation	8.64
2104	(30-14-11,16,77-44-52.20); (30-14-6,36,77-44-50.60); (24-58-13,2,78-18-37.4); (24-58-32,1,78-18-47.3); (24-58-38,1,78-18,51.5)	Jasmeer Beas Sahansara Rau (Site1) 2104	Shivalik	Shakumbri	YM/UP/CI/02/A	21.60	Ha	Conservation	8.64
2105	(30-14-6,36,77-44-50.60); (30-14-5,26,77-44-50.29)	Jasmeer Beas Sahansara Rau (Site2) 2105	Shivalik	Shakumbri	YM/UP/CI/02/A	21.60	Ha	Conservation	8.64
2107	(30-14-2,30,77-44-49.31); (30-14-00,00,77-44-46.92)	Jasmeer Beas Sahansara Rau (Site4) 2107	Shivalik	Shakumbri	YM/UP/CI/02/A	21.60	Ha	Conservation	8.64

427

UID	GPS	Treatment Site name	Div.	Range	Model code	Model Qty	Model unit	Landscape	Yr1 cost
1	2	3	4	5	6	7	8	9	10
2109	{30-14-00.00,77-44-40.92}; {30-13-56.86,77-44-44.97}	Jasmaur Beat Sahansara Rau (Site5) 2109	Shivalik	Shakumbri	YM/UP/CI/02/A	21.60	Ha	Conservation	8.64
2113	{30-13-48.40,77-44-38.32}; {30-13-45.13,77-44-36.72}	Jasmaur Beat Sahansara Rau (Site 9) 2113	Shivalik	Shakumbri	YM/UP/CI/02/A	21.60	Ha	Conservation	8.64
2115	{30-13-42.27,77-44-35.11}; {30-13-39.04,77-44-33.20}	Jasmaur Beat Sahansara Rau (Site 11) 2115	Shivalik	Shakumbri	YM/UP/CI/02/A	21.60	Ha	Conservation	8.64
2409	{30-10-34.50,77-52-32.34}; {30-10-34.19,77-52-31.53}; {30-10-33.78,77-52-29.72}	Pellyo Rau 2	Shivalik	Mohand	YM/UP/CI/02/A	11.60	Ha	Conservation	4.64
2410	{30-22-05.04,77-36-16.13}; {30-22-03.72,77-36-17.71}	Khara 2 B Khara Beat (Malafchah Peer- Site 4)	Shivalik	Badkala	YM/UP/CI/02/A	14.40	Ha	Conservation	5.76
2451	{30-22-21.67,77-36-16.60}; {30-22-25.17,77-36-14.95}	Khara 2 A Karaundi Beat No. -1 (Karaundi Saifan-Site1) 2451	Shivalik	Badkala	YM/UP/CI/02/A	14.40	Ha	Conservation	5.76
2459	{30-22-26.48,77-36-0.05}; {30-22-27.43,77-36-7.53}	Khara 2 A Karaundi Beat No. -1 (Karaundi Saifan-Site 4) 2459	Shivalik	Badkala	YM/UP/CI/02/A	14.40	Ha	Conservation	5.76
2461	{30-22-31.54,77-36-25.10}; {30-22-28.52,77-36-24.80}	Khara 2 A Karaundi Beat No. -1 (Karaundi Saifan-Site 7) 2461	Shivalik	Badkala	YM/UP/CI/02/A	14.40	Ha	Conservation	5.76
2463	{30-20-33.22,77-40-34.08}; {30-20-31.44,77-40-33.89}	Badshahi Bagh 1B (Bhains Bada Rau- Site1) 2463	Shivalik	Badkala	YM/UP/CI/02/A	14.40	Ha	Conservation	5.76
2470	{30-10-40.14,77-54-2.34}; {30-10-40.57,77-54-22.24}	Mohand Rau 2470	Shivalik	Mohand	YM/UP/CI/02/A	12.00	Ha	Conservation	4.80
2471	{30-10-25.81,77-50-20.86}; {30-10-32.42,77-50-26.72}	Pellyo Rau 2471	Shivalik	Mohand	YM/UP/CI/02/A	12.00	Ha	Conservation	4.80
2472	{30-12-50.10,77-37-46.77}; {30-13-8.15,77-44-12.42}	Shahjahanpur Rau 2472	Shivalik	Mohand	YM/UP/CI/02/A	12.00	Ha	Conservation	4.80
Total						639.60			255.84
Grand Total						667.80			267.12

428

Forestry Interventions for Yamuna (Year 2021-22)

Conservation Interventions-YM/UP/CI/02/B						Costs in Lakh Rupees			
UID.	GPS	Treatment Site name	Div.	Range	Model code	Model Qty	Model unit	Landscape	Yr1 cost
1	2	3	4	5	6	7	8	9	10
2028	{30-22-24.97, 77-85-15.60}; {30-22-25.37, 77-36-14.35}; {26-17-04.88, 79-32-44.5}; {26-17-20.6, 79-32-54-00}	Khara 2 A Karaundi Beat No. -1 (Karaundi Saifan- Site1) 2028	Shivalik	Badkala	YM/UP/CI/02/B	3.20	Ha	Conservation	1.28
2029	{30-22-25.23, 77-36-14.21}; {30-22-25.71, 77-36-12.63}	Khara 2 A Karaundi Beat No. -1 (Karaundi Saifan- Site 2) 2029	Shivalik	Badkala	YM/UP/CI/02/B	1.26	Ha	Conservation	0.50
2031	{30-22-26.48, 77-36-5.45}; {30-22-27.45, 77-36-7.53}	Khara 2 A Karaundi Beat No. -1 (Karaundi Saifan- Site 4) 2031	Shivalik	Badkala	YM/UP/CI/02/B	1.28	Ha	Conservation	0.50
2034	{30-22-31.54, 77-36-25.10}; {30-22-28.52, 77-36-24.49}	Khara 2 A Karaundi Beat No. -1 (Karaundi Saifan- Site 7) 2034	Shivalik	Badkala	YM/UP/CI/02/B	3.20	Ha	Conservation	1.28
2036	{30-22-33.52, 77-36-25.10}; {30-22-31.63, 77-36-25.22}; {25-11-96.8, 78-39-33.4}	Khara 2 A Karaundi Beat No. -1 (Karaundi Saifan- Site 8) 2036	Shivalik	Badkala	YM/UP/CI/02/B	3.20	Ha	Conservation	1.28
2054	{30-19-40.14, 77-54-2.94}; {30-10-49.57, 77-54-22.24}	Mohand Rau 2054	Shivalik	Mohand	YM/UP/CI/02/B	4.16	Ha	Conservation	1.78
2400	{30-10-25.91, 77-50-20.96}; {30-10-32.52, 77-50-26.82}; {30-10-07.99, 77-50-15.28}; {30-10-34.60, 77-52-53.13}	Peliyo Raw	Shivalik	Mohand	YM/UP/CI/02/B	5.60	Ha	Conservation	2.24
2411	{30-22-19.82, 77-37-48.46}; {30-22-28.63, 77-37-46.70}	Khara 2 B Khara Beat (Karaundi Rau- Site 3)	Shivalik	Badkala	YM/UP/CI/02/B	1.26	Ha	Conservation	0.50
2446	{30-22-40.90, 77-36-50.62}; {30-22-29.64, 77-36-49.56}	Khara 2 B Khara Beat (Karaundi Rau- Site 4) 2446	Shivalik	Badkala	YM/UP/CI/02/B	3.20	Ha	Conservation	1.28
2448	{30-22-41.91, 77-36-48.26}; {30-22-43.12, 77-36-45.16}	Khara 2 B Khara Beat (Karaundi Rau- Site 5) 2448	Shivalik	Badkala	YM/UP/CI/02/B	1.26	Ha	Conservation	0.50
2477	{30-14-42.71, 77-43-58.60}; {30-14-44.11, 77-44-1.96}	Shakumbri Rau (Site 2) 2477	Shivalik	Shakumbri	YM/UP/CI/02/B	4.46	Ha	Conservation	1.78
2481	{30-14-47.60, 77-44-4.83}; {30-14-47.60, 77-44-7.96}	Shakumbri Rau (Site 4) 2481	Shivalik	Shakumbri	YM/UP/CI/02/B	4.46	Ha	Conservation	1.78
2482	{30-14-47.60, 77-44-7.96}; {30-14-48.91, 77-44-10.23}	Shakumbri Rau (Site 5) 2482	Shivalik	Shakumbri	YM/UP/CI/02/B	4.46	Ha	Conservation	1.78
2487	{30-15-51.48, 77-42-31.67}; {30-15-56.84, 77-42-33.58}	Badkala Rau (Site 3) 2487	Shivalik	Shakumbri	YM/UP/CI/02/B	3.20	Ha	Conservation	1.28
2489	{30-15-56.64, 77-42-33.56}; {30-15-59.35, 77-42-35.19}	Badkala Rau (Site 4) 2489	Shivalik	Shakumbri	YM/UP/CI/02/B	3.20	Ha	Conservation	1.28
2491	{30-15-2.10, 77-42-37.59}; {30-15-3.81, 77-42-38.77}	Badkala Rau (Site 6) 2491	Shivalik	Shakumbri	YM/UP/CI/02/B	3.20	Ha	Conservation	1.28
2492	{30-15-3.81, 77-42-38.77}; {30-15-8.85, 77-42-39.50}	Badkala Rau (Site 7) 2492	Shivalik	Shakumbri	YM/UP/CI/02/B	3.20	Ha	Conservation	1.28
2493	{30-15-9.60, 77-42-39.50}; {30-15-12.70, 77-42-39.50}	Badkala Rau (Site 8) 2493	Shivalik	Shakumbri	YM/UP/CI/02/B	3.20	Ha	Conservation	1.28
2494	{30-15-12.70, 77-42-39.65}; {30-15-16.34, 77-42-38.81}	Badkala Rau (Site 9) 2494	Shivalik	Shakumbri	YM/UP/CI/02/B	3.20	Ha	Conservation	1.28
2498	{30-14-8.36, 77-44-50.60}; {30-14-5.28, 77-44-50.29}	Jasmaur Beat Sahansara Rau (Site2) 2498	Shivalik	Shakumbri	YM/UP/CI/02/B	3.20	Ha	Conservation	1.28

429

UID.	GPS	Treatment Site name	Div.	Range	Model code	Model Qty	Model unit	Landscape	Yr1 cost
1	2	3	4	5	6	7	8	9	10
2499	{30-14-5-26,77-44-50.19}; {30-14-253,77-44-49.31}	Jasmaur Beat Sahansara Rau (Site 2) 2499	Shivalik	Shakumbri	YM/UP/CI/02/B	3.20	Ha	Conservation	1.28
2505	{30-13-50-22,77-44-41.14}; {30-13-48,40,77-44-38.92}	Jasmaur Beat Sahansara Rau (Site B) 2505	Shivalik	Shakumbri	YM/UP/CI/02/B	3.20	Ha	Conservation	1.28
2507	{30-13-48,40,77-44-38.92}; {30-13-45,13,77-44-36.72}	Jasmaur Beat Sahansara Rau (Site B) 2507	Shivalik	Shakumbri	YM/UP/CI/02/B	3.20	Ha	Conservation	1.28
2509	{30-13-42,27,77-44-36.11}; {30-13-39,44,77-44-33.20}	Jasmaur Beat Sahansara Rau (Site 11) 2509	Shivalik	Shakumbri	YM/UP/CI/02/B	3.20	Ha	Conservation	1.28
Grand Total						76.48			30.56

430

Forestry Interventions for Yamuna (Year 2021-22)

Conservation Interventions-YM/UP/CI/02/C						Costs in Lakh Rupees			
UID.	GPS	Treatment Site name	Div.	Range	Model code	Model Qty	Model unit	Landscape	Yr1 cost
1	2	3	4	5	6	7	8	9	10
2122	(25-23-53.34,78-40-54.48); (25-23-53.7,78-40-51.78)	Bangan	Jhansi	Jhansi	YM/UP/CI/02/C	0.38	Ha	Conservation	38.00
2172	(25-11-54.4,78-31-52.6); (25-12-29.2,78-32-06.3); (26-06-38.80,79-58-51.47)	Sukwa	Jhansi	Babina	YM/UP/CI/02/C	100.00	Ha	Conservation	10.00
2412	(25-40-22.68,79-01-1.32); (25-40-21.78,79-01-0.48); (25-40-21.18,79-00-59.4)	Surbai	Jhansi	Barnor	YM/UP/CI/02/C	200.00	Ha	Conservation	20.00
2415	(25-36-17.0,78-54-47.5); (25-36-10.7,78-54-26.2); (25-36-18.1,78-54-25.0); (25-36-17.3,78-54-31.3)	Baratha (2)	Jhansi	Chirgaon	YM/UP/CI/02/C	100.00	Ha	Conservation	10.00
2525	(25-19-45.73,78-31-24.67); (25-19-29.64,78-31-18.69); (25-19-20.86,78-31-22.87); (25-19-29.2,78-34-08.0); (25-15-33.3,78-34-02.2)	Bharatpuraa	Jhansi	Chirgaon	YM/UP/CI/02/C	100.00	Ha	Conservation	10.00
2545	(25-15-24.8,78-34-16.8); (25-15-29.7,78-15-29.7); (25-15-29.2,78-34-08.0); (25-15-33.3,78-34-02.2)	Lehar Thakurpura	Jhansi	Babina	YM/UP/CI/02/C	200.00	Ha	Conservation	20.00
Total						700.38			108.00
2087	(24-57-68.21,78-17-40.56)	Ghurwara Forest Block	Lalitpur	Matatila	YM/UP/CI/02/C	10.00	Ha	Conservation	1.00
2324	(25-11-36.1,78-33-36.5); (25-11-36.6,78-33-36.0); (25-11-36.11,78-33-35.4)	Kandhanikala Forest Block	Lalitpur	Talbehat	YM/UP/CI/02/C	0.10	Ha	Conservation	9.60
2328	(25-06-26.51,78-30-25.90); (25-06-11.8,78-30-32.24)	Sarkhadi Forest Block	Lalitpur	Talbehat	YM/UP/CI/02/C	0.36	Ha	Conservation	36.00
2428	(24-57-38.2,78-17-44.3); (24-57-34.3,78-17-51.2); (24-57-39.2,78-17-51.4); (24-57-37.2,78-18-01.2)	Dhurwara Forest Block (Site 4)	Lalitpur	Jakhaura	YM/UP/CI/02/C	4.00	Ha	Conservation	0.40
2553	(25-17-12.59,81-23-12.50)	Budhedi Forest Block	Lalitpur	Jakhaura	YM/UP/CI/02/C	120.00	Ha	Conservation	12.00
2569	(25-03-18.86,78-22-50.04)	Vangan Forest Block (site-1)	Lalitpur	Matatila	YM/UP/CI/02/C	0.05	Ha	Conservation	4.80
2575	(25-03-14.43,78-22-50.06)	Vangan Forest Block (site-2)	Lalitpur	Matatila	YM/UP/CI/02/C	10.00	Ha	Conservation	1.00
3481	(25-03-28.20,78-22-42.50)	Vangan Forest block	Lalitpur	Matatila	YM/UP/CI/02/C	48.00	Ha	Conservation	4.80

431

UID.	GPS	Treatment Site name	Div.	Range	Model code	Model Qty	Model unit	Landscape	Yr1 cost
1	2	3	4	5	6	7	8	9	10
2421	(24-56-02.3,78-15-25.4); (24-55-17.1,78-15-43.4); (24-56-21.5,78-16-20.2); (24-56-11.3,78-16-17.2)	Menwara Forest Block (Site 2)	Lalitpur	Jakhaura	YM/UP/CI/02/C	0.11	Ha	Conservation	10.70
2425	(24-57-38.2,78-17-44.3); (24-57-34.3,78-17-51.2); (24-57-39.2,78-17-51.4); (24-57-37.2,78-18-01.2)	Dhurwara Forest Block (Site 2)	Lalitpur	Jakhaura	YM/UP/CI/02/C	0.11	Ha	Conservation	10.70
2435	(24-58-18.2,78-18-24.3); (24-58-09.3,78-18-33.2); (24-58-13.2,78-18-37.4); (24-58-22.1,78-18-47.3)	Kotra Forest Block	Lalitpur	Jakhaura	YM/UP/CI/02/C	0.12	Ha	Conservation	12.00
Total						192.84	Ha		103.00
2497	(29-57-33.96,77-38-36); (29-57-36.42,77-38-39.78); (29-57-36.84,77-38-41.7)	Ugrav Attwaal	Saharanpur	Saharanpur	YM/UP/CI/02/C	40.00	Ha	Conservation	4.00
3395	(29-59-51.24,77-41-26.88); (29-59-52.56,77-41-25.2); (29-59-54.36,77-41-21.3); (29-59-57.66,77-41-23.52)	Mehmudpur Tiwal	Saharanpur	Saharanpur	YM/UP/CI/02/C	40.00	Ha	Conservation	4.00
3397	(29-57-11.34,77-38-11.16); (29-57-8.76,77-38-5.34); (29-57-12.24,77-38-12.78)	Narpur, Khajuri Akbarpur	Saharanpur	Saharanpur	YM/UP/CI/02/C	14.00	Ha	Conservation	1.40
Total						94.00	Ha		9.40
2372	(30-15-24.96,77-49-25.74); (30-15-27.82,77-49-26.76)	Kaluwala (Bersen)	Shivallik	Mohand	YM/UP/CI/02/C	20.00	Ha	Conservation	2.00
Total						20.00			2.00
2132	(25-39-10.62,78-59-35.28)	Pathreri Reserve Forest	Jhansi	Barnor	YM/UP/CI/02/C	0.20	Ha	Conservation	20.00
2134	(25-46-9.9,78-17-6.6) (25-12-34.9,78-33-0.48); (25-12-41.9,78-33-0.65)	Ravama Forest Block	Jhansi	Barnor	YM/UP/CI/02/C	0.18	Ha	Conservation	18.00
Total						0.38			38.00
Grand Total						1007.60			260.40

Forestry Interventions for Yamuna (Year 2021-22)

Conservation Interventions-YM/UP/CI/02/D						Costs in Lakh Rupees			
UID.	GPS	Treatment Site name	Div.	Range	Model code	Model Qty	Model unit	Landscape	Yr1 cost
1	2	3	4	5	6	7	8	9	10
2426	(24-57-38.2,78-17-44.3); (24-57-34.3,78-17-51.2); (24-57-39.2,78-17-51.4); (24-57-37.2,78-18-01.2)	Dhurwara Forest Block (Site 3)	Lalitpur	Jakhaura	YM/UP/CI/02/D	1.90	Ha	Conservation	0.19
						1.90			0.19

433

Forestry Interventions for Yamuna (Year 2021-22)

Conservation Interventions-YM/UP/CI/02/F						Costs in Lakh Rupees			
UID.	GPS	Treatment Site name	Div.	Range	Model code	Model Qty	Model unit	Landscape	Yr1 cost
1	2	3	4	5	6	7	8	9	10
2073	(24-27-28.8,78-16-43.3); (24-27-09.7,78-17-11.6); (25-07-14.68,78-29-24.67)	Dhojri Forest Block	Lalitpur	Lalitpur	YM/UP/CI/02/F	12.00	Ha	Conservation	4.80
2557	(24-32-35.9,78-17-05.8); (24-32-20.2,78-16-41.8); (24-32-43.9,78-17-08.1); (24-32-25.9,78-17-07.1)	Jakhlaun/Bandargudha Forest Block	Lalitpur	Lalitpur	YM/UP/CI/02/F	12.00	Ha	Conservation	4.80
						24.00			9.60

434

Forestry Interventions for Yamuna (Year 2021-22)

Conservation Interventions-YM/UP/CI/02/G						Costs in Lakh Rupees			
UID.	GPS	Treatment Site name	Div.	Range	Model code	Model Qty	Model unit	Landscape	Yr1 cost
1	2	3	4	5	6	7	8	9	10
1958	(27-13-38.12,78-64-12.06)	Naraich Forest Block-1,2,3,4	Agra Soc. For. Div.	Athmadpur	YM/UP/CI/02/G	23.26	Ha	Conservation	9.304
1989	(26-52-18.20,78-45-40.20)	Naugva Forest Block 1,2,3,4	Agra Soc. For. Div.	Jaitpur	YM/UP/CI/02/G	23.26	Ha	Conservation	9.3056
1992	(26-58-05.63,78-28-34.68)	Rajaura Forest Block 1,2,3,4	Agra Soc. For. Div.	Pinahat	YM/UP/CI/02/G	23.26	Ha	Conservation	9.3056
1996	(26-57-16.82,78-30-01.30)	Balaal Forest Block-1,2,3,4	Agra Soc. For. Div.	Pinahat	YM/UP/CI/02/G	23.26	Ha	Conservation	9.3056
2003	(27-13-26.36,77-57-38.59)	Mau Part-1,2,3,4	Agra Soc. For. Div.	Baipur	YM/UP/CI/02/G	23.26	Ha	Conservation	9.3056
5389		Taj Van block Part 2	Agra Soc. For. Div.	Shahar	YM/UP/CI/02/G	5.60	Ha	Conservation	2.24
5389	(27-10-49.95,78-03-52.53)	Taj Part-2	Agra Soc. For. Div.	Baipur	YM/UP/CI/02/G	5.60	Ha	Conservation	2.24
Total						127.52			51.01
3914	(26-27-10,79-17-07); (26-27-19,79-16-39); (26-27-36,79-16-54)	Fariha Van block	Auraiya	Auraiya	YM/UP/CI/02/G	108.00	Ha	Conservation	43.2
3918	(26-27-12,79-17-37); (26-27-14,79-18-01); (26-27-37,79-17-38)	Fariha Van block	Auraiya	Auraiya	YM/UP/CI/02/G	108.00	Ha	Conservation	43.2
3925	(26-25-23.5,79-22-19.9); (26-25-17.6,79-22-42.2); (26-25-16.8,79-21-41.2); (26-25-15.6,79-22-55.7)	Sihauli Van block	Auraiya	Auraiya	YM/UP/CI/02/G	52.92	Ha	Conservation	21.158
3930	(26-28-51,79-16-38); (26-28-55,79-15-59); (26-29-03,79-16-43)	Kua Van block	Auraiya	Auraiya	YM/UP/CI/02/G	108.00	Ha	Conservation	43.2
Total						376.92			150.77
3945	(26-56-58.5,78-37-00.3)	Mohammadpur Nadal Van block	Firozabad Soc. For.	Sirsaganj	YM/UP/CI/02/G	23.26	Ha	Conservation	9.3056
3959	(27-06-40.80,78-15-11.30)	Nagla Sindh Van block	Firozabad Soc. For.	Firozabad	YM/UP/CI/02/G	23.26	Ha	Conservation	9.3056
3960	(27-05-14.50,78-14-12.80)	Gwarai Van block	Firozabad Soc. For.	Firozabad	YM/UP/CI/02/G	23.26	Ha	Conservation	9.3056
3961	(26-59-02.28,78-33-43.29)	Atapur Van block	Firozabad Soc. For.	Shikohabad	YM/UP/CI/02/G	23.26	Ha	Conservation	9.3056
3963	(26-56-18.18,78-35-38.22)	Shahadpur Dindoli Van block	Firozabad Soc. For.	Shikohabad	YM/UP/CI/02/G	23.26	Ha	Conservation	9.3056
3986	(27-08-19.74,78-22-11.34)	Datauji Van block	Firozabad Soc. For.	Firozabad	YM/UP/CI/02/G	11.63	Ha	Conservation	4.6528
Total						127.95			51.18
2521	(25-04-26.85,80-52-10.77); (25-4-29.136,80-52-9.6); (25-4-26.232,80-52-9.306); (25-4-26.664,80-52-6.792); (25-4-26.588,80-52-11.436); (25-4-26.594,80-52-10.434)	Sati Anusaiya Rest House [Dadri Van Block]	For. and Wildlife Div. Chitrakoot	Markundi	YM/UP/CI/02/G	100.00	Ha	Conservation	40
2534	(25-01-1.01,80-55-13.6); (25-01-9.8,80-55-11.5); (25-01-09.8,80-55-14.1); (25-01-10.3,80-55-14.1)	Sabari waterfall (Gursaraya van block)	For. and Wildlife Div. Chitrakoot	Markundi	YM/UP/CI/02/G	30.00	Ha	Conservation	12
Total						130.00			52.00
5382		Harikishanpur Forest Block	Kanpur Dehat	Bhognipur	YM/UP/CI/02/G	107.64	Ha	Conservation	43.056
Total						107.64			43.06
2092	(24-57-49.76,78-21-21.05)	Rajpur Forest Block	Lalitpur	Matabila	YM/UP/CI/02/G	26.40	Ha	Conservation	10.56
Total						26.40			10.56
2318	(25-48-10.14,79-22-10.74); (25-48-10.74,79-22-15.66); (25-48-17.34,79-22-14.16); (25-48-16.56,79-22-17.28)	Kamtha	Orai Soc. For. Div	Att	YM/UP/CI/02/G	20.00	Ha	Conservation	8
Total						20.00			8.00
Grand Total						916.43			366.57
Grand Total for SMC Works (Under Forestry Interventions for Yamuna in Uttar Pradesh)						3176.52			1025.79

क्र. सं.	प्लॉट सं.	प्लॉट का नाम	प्लॉट का क्षेत्रफल	प्लॉट का क्षेत्रफल का प्रतिशत	प्लॉट का क्षेत्रफल का प्रतिशत		प्लॉट का क्षेत्रफल का प्रतिशत		प्लॉट का क्षेत्रफल का प्रतिशत		प्लॉट का क्षेत्रफल का प्रतिशत		प्लॉट का क्षेत्रफल का प्रतिशत		प्लॉट का क्षेत्रफल का प्रतिशत	प्लॉट का क्षेत्रफल का प्रतिशत	प्लॉट का क्षेत्रफल का प्रतिशत	प्लॉट का क्षेत्रफल का प्रतिशत				
					क्षेत्रफल	क्षेत्रफल	क्षेत्रफल	क्षेत्रफल	क्षेत्रफल	क्षेत्रफल	क्षेत्रफल	क्षेत्रफल	क्षेत्रफल	क्षेत्रफल					क्षेत्रफल	क्षेत्रफल		
1	2	3	4	5	6	7	8	9	10	11	12	13	14	15	16	17	18	19	20	21	22	
2	शिवालिक	औरी	शिवालिक	औरी	शिवालिक	औरी	शिवालिक	औरी	शिवालिक	औरी	शिवालिक	औरी	शिवालिक	औरी	शिवालिक	औरी	शिवालिक	औरी	शिवालिक	औरी	शिवालिक	औरी
3	शिवालिक	औरी	शिवालिक	औरी	शिवालिक	औरी	शिवालिक	औरी	शिवालिक	औरी	शिवालिक	औरी	शिवालिक	औरी	शिवालिक	औरी	शिवालिक	औरी	शिवालिक	औरी	शिवालिक	औरी

438

क्र.सं.	वर्ष	प्रकार	विवरण	अप्रैल 2021 तक का सन्तुलन		अप्रैल 2021 तक का सन्तुलन		अप्रैल 2021 तक का सन्तुलन		अप्रैल 2021 तक का सन्तुलन		अप्रैल 2021 तक का सन्तुलन		अप्रैल 2021 तक का सन्तुलन		अप्रैल 2021 तक का सन्तुलन	अप्रैल 2021 तक का सन्तुलन	अप्रैल 2021 तक का सन्तुलन			
				रुपये	शे.सं.	रुपये	शे.सं.	रुपये	शे.सं.	रुपये	शे.सं.	रुपये	शे.सं.	रुपये	शे.सं.						
1	2	3	4	5	6	7	8	9	10	11	12	13	14	15	16	17	18	19	20	21	22
				संशुद्ध																	
5			विज्ञापन																		
6			बांध																		

440

2	3	4	5	6	7	8		9		10		11		12		13		14		15		16		17		18		19		20		21		22																																																																																																																																																																																																																																																																																																																																																																																																																																																																																																																																																																																																																																																																																																																																																																																																																																																																																																									
						Area (sq. ft)	Rate (Rs./sq. ft)	Area (sq. ft)	Rate (Rs./sq. ft)	Area (sq. ft)	Rate (Rs./sq. ft)	Area (sq. ft)	Rate (Rs./sq. ft)	Area (sq. ft)	Rate (Rs./sq. ft)	Area (sq. ft)	Rate (Rs./sq. ft)	Area (sq. ft)	Rate (Rs./sq. ft)	Area (sq. ft)	Rate (Rs./sq. ft)	Area (sq. ft)	Rate (Rs./sq. ft)	Area (sq. ft)	Rate (Rs./sq. ft)	Area (sq. ft)	Rate (Rs./sq. ft)	Area (sq. ft)	Rate (Rs./sq. ft)	Area (sq. ft)	Rate (Rs./sq. ft)	Area (sq. ft)	Rate (Rs./sq. ft)	Area (sq. ft)	Rate (Rs./sq. ft)	Area (sq. ft)	Rate (Rs./sq. ft)	Area (sq. ft)	Rate (Rs./sq. ft)																																																																																																																																																																																																																																																																																																																																																																																																																																																																																																																																																																																																																																																																																																																																																																																																																																																																																																				
1	2	3	4	5	6	7	8	9	10	11	12	13	14	15	16	17	18	19	20	21	22	23	24	25	26	27	28	29	30	31	32	33	34	35	36	37	38	39	40	41	42	43	44	45	46	47	48	49	50	51	52	53	54	55	56	57	58	59	60	61	62	63	64	65	66	67	68	69	70	71	72	73	74	75	76	77	78	79	80	81	82	83	84	85	86	87	88	89	90	91	92	93	94	95	96	97	98	99	100	101	102	103	104	105	106	107	108	109	110	111	112	113	114	115	116	117	118	119	120	121	122	123	124	125	126	127	128	129	130	131	132	133	134	135	136	137	138	139	140	141	142	143	144	145	146	147	148	149	150	151	152	153	154	155	156	157	158	159	160	161	162	163	164	165	166	167	168	169	170	171	172	173	174	175	176	177	178	179	180	181	182	183	184	185	186	187	188	189	190	191	192	193	194	195	196	197	198	199	200	201	202	203	204	205	206	207	208	209	210	211	212	213	214	215	216	217	218	219	220	221	222	223	224	225	226	227	228	229	230	231	232	233	234	235	236	237	238	239	240	241	242	243	244	245	246	247	248	249	250	251	252	253	254	255	256	257	258	259	260	261	262	263	264	265	266	267	268	269	270	271	272	273	274	275	276	277	278	279	280	281	282	283	284	285	286	287	288	289	290	291	292	293	294	295	296	297	298	299	300	301	302	303	304	305	306	307	308	309	310	311	312	313	314	315	316	317	318	319	320	321	322	323	324	325	326	327	328	329	330	331	332	333	334	335	336	337	338	339	340	341	342	343	344	345	346	347	348	349	350	351	352	353	354	355	356	357	358	359	360	361	362	363	364	365	366	367	368	369	370	371	372	373	374	375	376	377	378	379	380	381	382	383	384	385	386	387	388	389	390	391	392	393	394	395	396	397	398	399	400	401	402	403	404	405	406	407	408	409	410	411	412	413	414	415	416	417	418	419	420	421	422	423	424	425	426	427	428	429	430	431	432	433	434	435	436	437	438	439	440	441	442	443	444	445	446	447	448	449	450	451	452	453	454	455	456	457	458	459	460	461	462	463	464	465	466	467	468	469	470	471	472	473	474	475	476	477	478	479	480	481	482	483	484	485	486	487	488	489	490	491	492	493	494	495	496	497	498	499	500	501	502	503	504	505	506	507	508	509	510	511	512	513	514	515	516	517	518	519	520	521	522	523	524	525	526	527	528	529	530	531	532	533	534	535	536	537	538	539	540	541	542	543	544	545	546	547	548	549	550	551	552	553	554	555	556	557	558	559	560	561	562	563	564	565	566	567	568	569	570	571	572	573	574	575	576	577	578	579	580	581	582	583	584	585	586	587	588	589	590	591	592	593	594	595	596	597	598	599	600	601	602	603	604	605	606	607	608	609	610	611	612	613	614	615	616	617	618	619	620	621	622	623	624	625	626	627	628	629	630	631	632	633	634	635	636	637	638	639	640	641	642	643	644	645	646	647	648	649	650	651	652	653	654	655	656	657	658	659	660	661	662	663	664	665	666	667	668	669	670	671	672	673	674	675	676	677	678	679	680	681	682	683	684	685	686	687	688	689	690	691	692	693	694	695	696	697	698	699	700	701	702	703	704	705	706	707	708	709	710	711	712	713	714	715	716	717	718	719	720	721	722	723	724	725	726	727	728	729	730	731	732	733	734	735	736	737	738	739	740	741	742	743	744	745	746	747	748	749	750	751	752	753	754	755	756	757	758	759	760	761	762	763	764	765	766	767	768	769	770	771	772	773	774	775	776	777	778	779	780	781	782	783	784	785	786	787	788	789	790	791	792	793	794	795	796	797	798	799	800	801	802	803	804	805	806	807	808	809	810	811	812	813	814	815	816	817	818	819	820	821	822	823	824	825	826	827	828	829	830	831	832	833	834	835	836	837	838	839	840	841	842	843	844	845	846	847	848	849	850	851	852	853	854	855	856	857	858	859	860	861	862	863	864	865	866	867	868	869	870	871	872	873	874	875	876	877	878	879	880	881	882	883	884	885	886	887	888	889	890	891	892	893	894	895	896	897	898	899	900	901	902	903	904	905	906	907	90

क्र. सं.	वर्ष	विवरण	आय (₹)				खर्च (₹)				संतुलन				अंतर														
			6	7	8	9	10	11	12	13	14	15	16	17		18	19	20	21										
1																													
A	प्रारंभिक	प्रारंभिक	100.00	100.00	25,14,55.00	100.00	25,14,55.00		0.00	0.00	0.00	0.00	0.00	0.00	0.00	0.00	0.00	0.00	0.00	0.00	0.00	0.00	0.00	0.00	0.00	0.00	17.28		
		प्रारंभिक	100.00	100.00	25,14,55.00	100.00	25,14,55.00		0.00	0.00	0.00	0.00	0.00	0.00	0.00	0.00	0.00	0.00	0.00	0.00	0.00	0.00	0.00	0.00	0.00	0.00	0.00	17.28	
B	प्रारंभिक	प्रारंभिक	200.00	200.00	5,53,84.30	200.00	5,53,84.30		0.00	0.00	0.00	0.00	0.00	0.00	0.00	0.00	0.00	0.00	0.00	0.00	0.00	0.00	0.00	0.00	0.00	0.00	0.00	34.57	
		प्रारंभिक	200.00	200.00	5,53,84.30	200.00	5,53,84.30		0.00	0.00	0.00	0.00	0.00	0.00	0.00	0.00	0.00	0.00	0.00	0.00	0.00	0.00	0.00	0.00	0.00	0.00	0.00	34.57	
C	प्रारंभिक	प्रारंभिक	300.00	300.00	8,07,68.60	300.00	8,07,68.60		0.00	0.00	0.00	0.00	0.00	0.00	0.00	0.00	0.00	0.00	0.00	0.00	0.00	0.00	0.00	0.00	0.00	0.00	0.00	0.00	17.28
		प्रारंभिक	300.00	300.00	8,07,68.60	300.00	8,07,68.60		0.00	0.00	0.00	0.00	0.00	0.00	0.00	0.00	0.00	0.00	0.00	0.00	0.00	0.00	0.00	0.00	0.00	0.00	0.00	0.00	17.28
D	प्रारंभिक	प्रारंभिक	400.00	400.00	10,61,52.90	400.00	10,61,52.90		0.00	0.00	0.00	0.00	0.00	0.00	0.00	0.00	0.00	0.00	0.00	0.00	0.00	0.00	0.00	0.00	0.00	0.00	0.00	0.00	17.28
		प्रारंभिक	400.00	400.00	10,61,52.90	400.00	10,61,52.90		0.00	0.00	0.00	0.00	0.00	0.00	0.00	0.00	0.00	0.00	0.00	0.00	0.00	0.00	0.00	0.00	0.00	0.00	0.00	0.00	17.28
E	प्रारंभिक	प्रारंभिक	500.00	500.00	13,15,37.20	500.00	13,15,37.20		0.00	0.00	0.00	0.00	0.00	0.00	0.00	0.00	0.00	0.00	0.00	0.00	0.00	0.00	0.00	0.00	0.00	0.00	0.00	0.00	17.28
		प्रारंभिक	500.00	500.00	13,15,37.20	500.00	13,15,37.20		0.00	0.00	0.00	0.00	0.00	0.00	0.00	0.00	0.00	0.00	0.00	0.00	0.00	0.00	0.00	0.00	0.00	0.00	0.00	0.00	17.28
F	प्रारंभिक	प्रारंभिक	600.00	600.00	15,69,21.50	600.00	15,69,21.50		0.00	0.00	0.00	0.00	0.00	0.00	0.00	0.00	0.00	0.00	0.00	0.00	0.00	0.00	0.00	0.00	0.00	0.00	0.00	0.00	17.28
		प्रारंभिक	600.00	600.00	15,69,21.50	600.00	15,69,21.50		0.00	0.00	0.00	0.00	0.00	0.00	0.00	0.00	0.00	0.00	0.00	0.00	0.00	0.00	0.00	0.00	0.00	0.00	0.00	0.00	17.28
G	प्रारंभिक	प्रारंभिक	700.00	700.00	20,23,10,60.00	700.00	20,23,10,60.00		0.00	0.00	0.00	0.00	0.00	0.00	0.00	0.00	0.00	0.00	0.00	0.00	0.00	0.00	0.00	0.00	0.00	0.00	0.00	0.00	17.28
		प्रारंभिक	700.00	700.00	20,23,10,60.00	700.00	20,23,10,60.00		0.00	0.00	0.00	0.00	0.00	0.00	0.00	0.00	0.00	0.00	0.00	0.00	0.00	0.00	0.00	0.00	0.00	0.00	0.00	0.00	17.28
H	प्रारंभिक	प्रारंभिक	800.00	800.00	25,27,06.00	800.00	25,27,06.00		0.00	0.00	0.00	0.00	0.00	0.00	0.00	0.00	0.00	0.00	0.00	0.00	0.00	0.00	0.00	0.00	0.00	0.00	0.00	0.00	17.28
		प्रारंभिक	800.00	800.00	25,27,06.00	800.00	25,27,06.00		0.00	0.00	0.00	0.00	0.00	0.00	0.00	0.00	0.00	0.00	0.00	0.00	0.00	0.00	0.00	0.00	0.00	0.00	0.00	0.00	17.28
I	प्रारंभिक	प्रारंभिक	900.00	900.00	30,30,90.00	900.00	30,30,90.00		0.00	0.00	0.00	0.00	0.00	0.00	0.00	0.00	0.00	0.00	0.00	0.00	0.00	0.00	0.00	0.00	0.00	0.00	0.00	0.00	17.28
		प्रारंभिक	900.00	900.00	30,30,90.00	900.00	30,30,90.00		0.00	0.00	0.00	0.00	0.00	0.00	0.00	0.00	0.00	0.00	0.00	0.00	0.00	0.00	0.00	0.00	0.00	0.00	0.00	0.00	17.28
J	प्रारंभिक	प्रारंभिक	1000.00	1000.00	40,40,80.00	1000.00	40,40,80.00		0.00	0.00	0.00	0.00	0.00	0.00	0.00	0.00	0.00	0.00	0.00	0.00	0.00	0.00	0.00	0.00	0.00	0.00	0.00	0.00	17.28
		प्रारंभिक	1000.00	1000.00	40,40,80.00	1000.00	40,40,80.00		0.00	0.00	0.00	0.00	0.00	0.00	0.00	0.00	0.00	0.00	0.00	0.00	0.00	0.00	0.00	0.00	0.00	0.00	0.00	0.00	17.28

442

Sl. No	Name of the Candidate	Roll No.	Register No.	Candidate's Details					Candidate's Academic Performance					Candidate's Professional Performance					Total Marks	Grade	Remarks																				
				Age	Sex	Religion	Category	Reservation	1st	2nd	3rd	4th	5th	6th	7th	8th	9th	10th				11th	12th	13th	14th	15th	16th	17th	18th	19th	20th	21st	22nd								
1				
2		
3	
4
5
6
7
8
9
10

Page No. 2024-25 Final Key, 13/05/2025, 12:00 PM, Page 20 of 20

क्र. सं.	वर्ग	वर्ग का नाम	वैयक्तिक नाम	पति/पत्नी का नाम	वर्ष 2017-18 का आय:				वैयक्तिक आय का आय		वैयक्तिक आय का आय		वैयक्तिक आय का आय		वैयक्तिक आय का आय		वैयक्तिक आय का आय		कुल आय का आय	कुल आय का आय	कुल आय का आय
					वैयक्तिक आय	वैयक्तिक आय	वैयक्तिक आय	वैयक्तिक आय	वैयक्तिक आय	वैयक्तिक आय	वैयक्तिक आय	वैयक्तिक आय	वैयक्तिक आय	वैयक्तिक आय	वैयक्तिक आय	वैयक्तिक आय	वैयक्तिक आय	वैयक्तिक आय			
1		2	3	5	6	7	8	9	10	11	12	13	14	15	16	17	18	19	20	21	22
			तारिया	माला	अरिया-4	6	N24 29 30 E83 15 08	6	0.000	1	1.00	-	0.00	-	0.00	-	0.00	-	0.00	1.00	2.00
			तारिया	माला	गडबि-3	5	N24 29 30 E83 16 17	5	0.000	1	1.00	-	0.00	-	0.00	-	0.00	-	0.00	1.00	2.00
			तारिया	माला	गडबि-4	5	N24 29 49 E83 17 05	5	0.000	1	1.00	-	0.00	-	0.00	-	0.00	-	0.00	1.00	2.00
			तारिया	माला	गडबि-3	6	N24 30 33 E83 18 44	6	0.000	1	1.00	-	0.00	-	0.00	-	0.00	-	0.00	1.00	2.00
			तारिया	माला	गडबि-4	4	N24 30 02 E83 19 30	4	0.000	1	1.00	-	0.00	-	0.00	-	0.00	-	0.00	1.00	2.00
		औबरा				51.00		17463.00	0.00	19.00	19.00	2.00	41.00	0.00	0.00	5.00	23.00	0.00	0.00	18.00	101.00
		महायोग-				21940.60			133.90	2387005	2367.67	48667	222.86	53.12	580038	774.35	11.00	109.60	169.74	3771.24	

446

NA-1/47/2020-NA
Government of India
Ministry of Environment, Forest and Climate Change
(National Authority)
E-mail: adhoc-campa-mef@nic.in

Hall No. 1, 4th Floor
Block No.-3, CGO Complex
Lodhi Road, New Delhi-110003
Dated: 15 January, 2020

To
PCCF & HoFF-cum-Chairman
Executive Committee of the State CAMPA
State/UT as per list enclosed at Annexure

Sub: Guidance for drawing APO for 2021-22: regarding.

Sir

I am directed to refer to this Ministry's letter of even number dated 23rd October, 2019 on the subject mentioned above and to enclose a copy of the cost estimation for proposed "Treatment of degraded forest watersheds as per DPR prepared by using Lidar Technology" for its inclusion in the APO 2021-22 of the State CAMPA.

2. The above report has been received from M/s WAPCOS, which is preparing the DPR for your State.

Enclosure: As above.

Yours Faithfully


(Ajeeta Longjam) 15/01/2020

Assistant Inspector General

Copy to:

1. Additional Chief Secretary/Principal Secretary/Secretary Department of Forests, All State Governments/UT Administration
2. Chief Executive Officer, All State CAMPA
3. IG (NAEB)
4. Executive Director, WAPCOS
for information and necessary action.

Cost estimation report of 26 States

State	Project area (in hectare)	Soil and water conservation/harvesting works and its cost (for 1st order @2 lakh, for 2nd order @ 4 lakh, for 3rd order @5 lakhs, for 4th and 5th order @ 10 lakhs)										Afforestation in scrub and barren land (in hectare)	Afforestation in scrub and barren land (in hectare) 30%	Afforestation cost (@ 3 lakh/hectare in Crores)	Catchment area works (CCT, DeepCCT) in scrub and barren land (in hectare) 70%	Catchment area works (CCT, DeepCCT) (@ 1 lakh/hectare in Crores)	Total Cost (in Crore)	Per hectare cost (in thousand)
		Number of structures as per drain order					Total cost (in Crore)											
		1st order	2nd order	3rd order	4th and 5th order	6												
1	2	3	4	5	6	7	8	9	10	11	12	13	14					
Andhra Pradesh	10446	340	154	88	29	21.14	591	177.27	5.32	413.63	4.14	3307.10-127	30.59	29288.15				
Assam	6122	203	93	62	8	12.30	111	33.38	1.00	77.88	0.78		14.08	23999.28				
Bihar	10068	346	157	79	44	22.34	202	60.53	1.82	141.24	1.41		25.57	25395.63				
Chattisgarh	9008	337	157	85	28	26.92	664	199.17	5.98	464.73	4.65		31.54	32829.31				
Goa	9788	311	133	64	14	16.78	610	183.87	5.49	426.70	4.27		26.53	27107.81				
Gujarat	11654	276	172	75	38	20.70	576	172.87	5.18	402.89	4.03		29.01	25663.98				
Haryana	10826	415	200	76	10	21.46	594	178.21	5.35	415.83	4.16		30.96	28002.04				
HP	8866	313	117	107	30	26.56	391	117.40	3.52	273.94	2.74		26.62	30231.01				
JK	7634	259	119	66	20	15.90	229	68.68	2.06	160.26	1.60		19.56	25626.11				
Jharkhand	10643	267	132	72	46	19.54	337	101.16	3.03	236.03	2.36		24.93	22096.37				
Karnataka	9558	307	154	70	9	17.40	726	217.66	6.53	507.88	5.08		29.01	29426.50				
Kerala	7391	257	123	67	28	16.88	320	95.97	2.88	223.92	2.24		22.00	29763.47				
Maharashtra	10436	347	160	77	20	19.96	534	166.26	4.99	387.94	3.88		28.83	27622.87				
Manipur	9555	364	143	92	38	22.32	217	65.12	1.95	151.95	1.52		25.79	26994.30				
Mizoram	10438	330	166	79	40	21.98	159	47.82	1.43	111.59	1.12		24.53	23501.23				
MP	10781	330	151	66	28	19.04	639	191.58	5.75	447.01	4.47		29.26	27138.00				
Nagaland	9279	303	149	68	21	18.20	247	74.21	2.23	173.16	1.73		22.16	23879.61				
Orissa	9983	337	166	47	23	18.50	513	153.98	4.62	359.29	3.59		26.21	26257.76				
Punjab	10381	376	185	103	25	23.60	384	115.29	3.46	269.01	2.69		29.75	28657.01				
Rajasthan	12225	397	183	92	39	24.68	453	129.95	4.08	317.21	3.17		31.93	30119.10				
Tamil Nadu	11589	217	110	56	13	13.40	473	141.87	4.26	331.02	3.31		20.97	18409.12				
Telangana	10854	555	278	132	45	34.64	454	136.16	4.08	317.70	3.18		41.90	38604.89				
Tripura	10326	344	161	97	39	23.04	436	130.89	3.93	305.41	3.05		30.02	29072.96				
UP	12230	262	107	66	64	19.88	488	146.35	4.39	341.48	3.41		27.69	22637.24				
Uttarakhand	7916	275	117	58	31	16.76	393	117.82	3.53	274.92	2.75		23.04	29110.48				
West Bengal	13060	315	223	100	46	26.66	289	86.80	2.60	202.53	2.03		31.20	23058.01				

Details of Activities for estimation:

For Soil and Water conservation/ Water harvesting structures: (Columns 3-6)

- For the 1st order drains, the structures proposed include activities like Mini Percolation Tanks, Gully Plugs, Gabions, Brush wood Check Dams, at an average estimated cost of INR 2 lacs per unit. (Column-3)
- For the 2nd order drains, the structures proposed include activities like Percolation Tanks, Earthen Check Dam, Nadi, Dry Stone Masonry Pond and Hand Packed Walls at an average estimated cost of INR 4 lacs per unit. (Column-4)
- For the 3rd order drains, the structures proposed include activities like WHS with spillways, Pakka Check Dam, Crate wire Check Dams, and Talai/ Talab at an average estimated cost of INR 6 lacs per unit. (Column-5)
- For the 4th order and above drains, the structures proposed include activities like Anicuts, Rock filled Dams, Micro Irrigation Tanks, Micro Storage Tanks, and Sub-Surface Dykes at an average estimated cost of INR 10 lacs per unit. (Column-6)

For activities related to Afforestation/ Plantation: (Columns-8 to 10)

- Afforestation activities have been proposed in Scrub and barren lands. In 30% of column 8 area, complete afforestation has been proposed including Catchment area works. The cost of Afforestation activities have been proposed at INR 3 lacs per hectare.

For activities related to Catchment Area works: (Columns-11 to 12)

- Only Trenching, Deep CCTs, CCTs and Staggered Trenches have been proposed in 70% of column 8 area at an average cost of INR 1 lac per hectare.

Forest division wise details of silvicultural operations in forests with location and estimated cost.

(₹ लाख में)

क्र०सं०	प्रभाग का नाम	रेंज का नाम	वन ब्लॉक का नाम	मात्रक	प्रस्तावित लक्ष्य		कार्य स्थल के नू-निर्देशांक	
					भौतिक	वित्तीय	8	9
1	2	3	4	5	6	7	8	9
1	बस्ती	बस्ती	बस्ती 3	हे०	67.87	1.36	26 49 10.38	82 41 49.29
		बस्ती	बस्ती 4	हे०	28.66	0.57	26 51 55.10	82 41 32.10
		शामनगर	जगदीशपुर 1	हे०	65.48	1.31	27 00 22.60	82 36 11.41
		शामनगर	जगदीशपुर 3	हे०	40.15	0.80	27 22 47.1	82 37 51.64
		शामनगर	जगदीशपुर 4	हे०	94.55	1.89	27 02 0.019	82 37 22.57
		शामनगर	जगदीशपुर 5	हे०	41.47	0.83	26 59 41.00	82 36 21.00
		शामनगर	जगदीशपुर 8	हे०	46.97	0.94	26 59 8.41	82 34 35.36
		शामनगर	जगदीशपुर 7	हे०	20.82	0.42	26 59 22.81	82 37 40.65
		शामनगर	जगदीशपुर 8	हे०	78.51	1.57	27 01 1.10	82 36 36.54
		शामनगर	दुमरियागंज 8 (नाम)	हे०	12.10	0.24	27 4 28.303	82 34 57.68
		शामनगर	दुमरियागंज 9	हे०	39.12	0.78	27 3 29.89	82 34 4.604
		शामनगर	दुमरियागंज 10	हे०	45.90	0.92	27 2 28.122	82 34 42.36
		शामनगर	संतूरनगर 1	हे०	71.33	1.43	26 57 4.400	82 37 27
		शामनगर	संतूरनगर 2	हे०	10.56	0.21	26 57 42.00	82 39 48.00
		शामनगर	संतूरनगर 3	हे०	23.33	0.47	26 57 6.00	82 36 48.00
		शामनगर	संतूरनगर 4E	हे०	7.39	0.15	26 56 48.00	82 37 8.00
		शामनगर	संतूरनगर 5	हे०	39.41	0.79	27 54 41.32	82 39 47.412
		शामनगर	संतूरनगर 6	हे०	10.29	0.21	26 52 52.88	82 41 13.56
		शामनगर	संतूरनगर 8	हे०	22.36	0.45	26 54 9.104	82 40 42.65
		शामनगर	संतूरनगर 9	हे०	73.87	1.48	26 56 38.04	82 38 56.81
शामनगर	संतूरनगर 10	हे०	65.66	1.31	26 58 9.38	82 38 52.09		
	बस्ती				905.80	18.13		
2	सन्त कबीरनगर	खलीलाबाद	खलीलाबाद वन ब्लॉक	हेक्टे०	150.00	4.50	26° 51' 11.90"	83° 3' 33.06"
		बेहदावल	बेहदा वन ब्लॉक	हेक्टे०	600.00	18.00	26° 57' 44.3"	83° 1' 41.0"
	सन्त कबीरनगर				750.00	22.50		
3	सिद्धार्थनगर	नीगड़	अलीबापुर बरौचुर	हेक्टे०	435.00	8.70	N-27°15'57.29"	E-83°06'31.70"
		दुमरियागंज	दुमरियागंज	हेक्टे०	290.00	5.80	N-27°05'14"	E-82°33'17"
		बाही	बाहिया	हेक्टे०	50.00	1.00	N-27°15'24"	E-82°53'33"
		खेराहा	बेलहा 4 बी	हेक्टे०	425.00	8.50	N-27°02'8.64"	E-82°56'52.15"
	सिद्धार्थनगर				1200.00	24.00		
4	आजमगढ़			हे०	10.00	0.20	26°14'52.8'	83°02'15.07"
	आजमगढ़				10.00	0.20		
5	गौतमबुद्धनगर	वाटरी	वाटपुर जागीर वन ब्लॉक 1- भाग 17,18 हे० 2- बीटा 10, बीटा	17.10 हेक्टेयर	27.10	0.81	28°29'5.79"N 28°28'59.82"N	77°30'5.92"E 77°30'51.08"E
	गौतमबुद्धनगर				27.10	0.81		
6	गाजियाबाद	फौदीनगर	आइया नगर मवादा, कान्हेटा कबीरनगर, आतरीली, मुडियाला, भोहमर जागर बरगपत	हे०	697.00	1.00	1- LAT 28°44'22"N 2- N 28 64 .015 3- N 28 51,108	LONG 77°17'9"E E 077 28 .729 E 077 40. 831
	गाजियाबाद				697.00	1.00		
7	हापुर	गडमुक्तेश्वर	हलीमपुर गावडी ऐरलपुर परतारीपुर, गजाली वन, बख्तावरपुर मुक्तेश्वर वन ब्लॉक वे	हे०	916.00	1.00	N 29 09 11.93	E 77 59 50.90
	हापुर				916.00	1.00		
8	शिवालय	बडकला	गारा	हे०	500.00	15.00	N30 23 12.363	E77 35 37.506
			खोरेवाली	हे०	500.00	15.00	N30 17 25.502	E77 40 07.693
			गफडी	हे०	500.00	15.00	N30 17 47.169	E77 39 02.485
			बादशाहीबाग	हे०	500.00	15.00	N30 20 22.455	E77 38 58.727

(ACM)

क्र.सं०	प्रभाग का नाम	रेंज का नाम	वन ब्लॉक का नाम	मात्रक	प्रस्तावित लक्ष्य		कार्य स्थल के भू-निर्देशांक	
					भौतिक	वित्तीय	8	9
1	2	3	4	5	6	7	8	9
		घाटगढ़	काजूवाला	हे०	500.00	15.00	N-30 14 26.50	E-77 44 32.96
			खजनावा	हे०	500.00	15.00	N-30 13 21.27	E-77 53 24.35
			मोहगढ़	हे०	500.00	15.00	N-30 12 35.60	E-77 56 00.15
			शाहजहापुर	हे०	500.00	15.00	N-30 13 57.06	E-77 49 08.91
		शाकुम्भरी	कोठड़ी	हे०	500.00	15.00	N 30 14 00.91	E 077 46 33.77
			जमनीर		10.00	0.30	N 30 13 55.11	E 077 43 59.1
			बढकला	हे०	500.00	15.00	N 30 17 39.6	E 077 44 12.96
			राठनसा	हे०	500.00	15.00	N 30 15 41.68	E 077 46 08.01
			शाकुम्भरी		10.00	0.30	N 30 14 56.35	E 077 44 30.15
	शियालिक				5520.00	165.60		
9	शामली	कैलाश एच डन	1. बरनापी, 2. मलकपुर, 3. जमकनपुर सुन्दरी, पगटी, बीरीपुर जलाशयधन एवं रत्तीध	संख्या	5.00	0.15	29 30 52-05	77 11 10-53
	शामली				5.00	0.15		
10	जयोध्या	रुदौली	बनगड	हे०	38.00	1.14	N-26-71-166,	E081-70-083
		रुदौली	लोहटी	हे०	30.00	0.90	N-26-69-250,	E081-72-777
		रुदौली	चैदपुर	हे०	10.00	0.30	N-26-62-086	E081-72-416
		रुदौली	सैगरी	हे०	15.00	0.45	N-26-63-694,	E081-69-886
		रुदौली	चैदपुर वन	हे०	17.00	0.51	N-26-36-879,	E-081-44-017
		रुदौली	लोहटी वन	हे०	10.00	0.30	N-26-40-080,	E-081-44-263
		रुदौली	लोधीरा वन	हे०	15.00	0.45	N26 39.371,	E081 43.399
		रुदौली	सैर वन	हे०	20.00	0.60	N-26-45-722,	E-081-69-806
		कुमारगंज	कुन्दरगिर्जा	हे०	8.00	0.24	N-26-70-500,	E081-90-363
		कुमारगंज	बग	हे०	7.00	0.21	N-26-55-800,	E081-83-472
		कुमारगंज	गिरी	हे०	7.00	0.21	N-26-51-722,	E-081-77-472
	जयोध्या				177.00	5.31		
11	अम्बेडकर नगर	अकबरपुर	पतापपुर चमुडां मरापुर गिरना पाण्डेय गिरीली मंजीका	हे० हे० हे० हे०	81.48 18.21 47.87 76.08	2.44 0.55 1.44 2.28	N 26° 28.708 N 26° 30.713 N 26° 33.394 N 26° 24.910	E 0820 27.017 E 0820 30.510 E 0820 21.663 E 0820 41.665
		टाण्डा	रुदौली	हे०	46.13	1.38	N 26° 30.151	E 0820 38.130
	अम्बेडकर नगर			0	269.78	8.09		
12	जगदी	गुण्डाना	कन्दुवाला वन ब्लॉक	हे०	300.00	9.00	N 26 24.083'	E 81 44.686'
		गुण्डाना	खैमनाक वन ब्लॉक	हे०	70.00	2.10	N 26 37.869'	E 81 36.799'
		गुण्डाना	पाण्डेय वन ब्लॉक	हे०	25.00	0.75	N 26 25.235'	E 81 41.039'
		गुण्डाना	मंसालपुर वन ब्लॉक	हे०	75.00	2.25	N 26 38.949'	E 81 35.333'
		गुण्डाना	गाली वन ब्लॉक	हे०	70.00	2.10	N 26 36.987'	E 81 38.826'
		गुण्डाना	गुनैनाक वन ब्लॉक	हे०	30.00	0.90	N 26 24.773'	E 81 40.998'
		गुण्डाना	गाली वन ब्लॉक	हे०	60.00	1.80	N 26 35.002'	E 81 39.760'
		गुण्डाना	गिरीली वन ब्लॉक	हे०	65.00	1.95	N 26 36.099'	E 81 38.925'
		गुण्डाना	गिरीली वन ब्लॉक	हे०	220.00	6.60	N 26 39.919'	E 81 33.791'
		गिरीली	गिरीली वन ब्लॉक	हे०	60.00	1.80	N 26 29.309'	E 81 23.199'
		गिरीली	शकगगाहा वन ब्लॉक	हे०	30.00	0.90	N 26 29.309'	E 81 23.199'
		गिरीली	गोठिया सुन्दरिया वन ब्लॉक	हे०	150.00	4.50	N 26 31.960'	E 81 21.294'
		गिरीली	सतानिया भंडार वन ब्लॉक	हे०	70.00	2.10	N 26 27.180'	E 81 24.120'
		गिरीली	गैरवा फसराहा वन ब्लॉक	हे०	40.00	1.20	N 26 26.210'	E 81 24.140'
		गिरीली	गजपुर हलीम वन ब्लॉक	हे०	25.00	0.75	N 26 25.707'	E 81 25.264'
	अमठी				1290.00	38.70		
13	गोष्ठा	टिकरी	रामगड	हेक्टैअर	10.00	0.30	-	-
		टिकरी	रामगड	हेक्टैअर	10.00	0.30	-	-
		टिकरी	रामगड	हेक्टैअर	30.00	0.90	-	-
		टिकरी	रामगड	हेक्टैअर	20.00	0.60	-	-
		टिकरी	रामगड	हेक्टैअर	30.00	0.90	-	-
		टिकरी	रामगड	हेक्टैअर	25.00	0.75	-	-
		टिकरी	रामगड	हेक्टैअर	30.00	0.90	-	-
		टिकरी	रामगड	हेक्टैअर	50.00	1.50	-	-
		टिकरी	कसवा	हेक्टैअर	10.00	0.30	-	-
		टिकरी	कसवा	हेक्टैअर	50.00	1.50	-	-

(451)

क्र०सं०	प्रभाग का नाम	रेज का नाम	घन ब्लाक का नाम	मात्रक	प्रस्तावित लक्ष्य		कार्य स्थल के भू-निर्देशांक	
					भौतिक	वित्तीय	8	9
1	2	3	4	5	6	7	8	9
		रेडरा बाजार	बेरिया	हेक्टैअर	20.00	0.60	-	
		रेडरा बाजार	बेरिया	हेक्टैअर	15.00	0.45	-	
		रेडरा बाजार	मिर्जापुर	हेक्टैअर	20.00	0.60	-	
		रेडरा बाजार	इटावा	हेक्टैअर	80.00	2.40	-	
		सादुल्लाहपुर	नरसपुर	हेक्टैअर	20.00	0.60	-	
		सादुल्लाहपुर	चनकपुर	हेक्टैअर	30.00	0.90	-	
		सादुल्लाहपुर	मन्दी	हेक्टैअर	40.00	1.20	-	
		कुआना	खन्दना	हेक्टैअर	20.00	0.60	-	
		कुआना	महाराजगंज	हेक्टैअर	20.00	0.60	-	
		कुआना	बालपुर	हेक्टैअर	20.00	0.60	-	
		कुआना	दुल्लिगपुर	हेक्टैअर	50.00	1.50	-	
		उमरीला	राजापुरमारी	हेक्टैअर	30.00	0.90	-	
		पदरीकुवाल	विद्यालय	हेक्टैअर	20.00	0.60	-	
		पदरीकुवाल	उप-डी-पी	हेक्टैअर	20.00	0.60	-	
	गोण्डा				670.00	20.10		
14	बहराइच	षांकिवा	गंजिवा	हेक्टैअर	100.00	12.00	28°6'33.9"	81°27'48.6"
				हेक्टैअर	60.00	7.20	28°5'46.7"	81°27'39.6"
		अब्दुल्लाहगंज	अब्दुल्लाहगंज	हेक्टैअर	75.00	9.00	27°59'31.27"	81°39'46.06"
				हेक्टैअर	50.00	6.00	27°58'09.08"	81°39'55.38"
				हेक्टैअर	75.00	9.00	27°55'32.06"	81°40'43.05"
				हेक्टैअर	50.00	6.00	27°57'28.6"	81°40'35.2"
				हेक्टैअर	75.00	9.00	27°59'20.63"	81°41'24.64"
	बहराइच				325.00	58.20		
15	बरेली	बरेलीपुर रैज	खल्लपुर / कन्नूरपुर वन ब्लाक	हेक्टैअर	50.00	1.19	28°09'16.27"	79°27'20.78"
		बरेली रैज	खलीतपुर	हेक्टैअर	10.00	0.24	28°23'32.95"	79°22'50.52"
	बरेली				60.00	1.43		
16	मुसादाबाद	मुसादाबाद	आरक्षिता वन डीज दसरापुरवधमथ	क्षेत्रफल 10 म	60.15	1.80	N28° 49' 24"	E78° 48' 31"
		मुसादाबाद			60.15	1.80		
17	नजीबाबाद	साहूवाला	समगड 1	प्रति 80	100.00	12.00	N 29-29-35.9	E 078-37-44.5
		साहूवाला	समगड 2	प्रति 80	80.00	9.60	N 29-29-40.6	E 078-37-10.5
		साहूवाला	समगड 3	प्रति 80	100.00	12.00	N 29-29-51.6	E 078-37-28.9
		साहूवाला	समगड 4	प्रति 80	50.00	6.00	N 29-29-48.8	E 078-37-23.2
		साहूवाला	समगड 5	प्रति 80	50.00	6.00	N 29-30-35.5	E 078-36-37.2
		साहूवाला	साहूवाला 1 अ	प्रति 80	50.00	6.00	N 29-29-36.3	E 078-36-04.5
		साहूवाला	साहूवाला 3 अ	प्रति 80	100.00	12.00	N 29-29-54.5	E 078-34-90.4
		साहूवाला	साहूवाला 4	प्रति 80	50.00	6.00	N 29-28-17.7	E 078-34-36.7
		साहूवाला	साहूवाला 5 अ	प्रति 80	50.00	6.00	N 29-26-28.7	E 078-35-25.8
		साहूवाला	साहूवाला 6 अ	प्रति 80	50.00	6.00	N 29-26-33.8	E 078-36-38.8
		साहूवाला	साहूवाला 8 अ	प्रति 80	100.00	12.00	N 29-26-37.6	E 078-35-49.5
		साहूवाला	साहूवाला 9	प्रति 80	50.00	6.00	N 29-27-55.3	E 078-35-23.4
		साहूवाला	साहूवाला 10	प्रति 80	100.00	12.00	N 29-28-15.0	E 078-35-84.8
साहूवाला	साहूवाला 11	प्रति 80	100.00	12.00	N 29-27-85.1	E 078-35-91.6		
साहूवाला	साहूवाला 12 अ	प्रति 80	100.00	12.00	N 29-28-51.2	E 078-36-02.3		
	नजीबाबाद				1130.00	135.60		

452

क्र.सं०	प्रभाग का नाम	रेज का नाम	वन ब्लॉक का नाम	मात्रक	प्रस्तावित लक्ष्य		कार्य स्थल के भू-निर्देशांक	
					भौतिक	दिल्लीय	8	9
1	2	3	4	5	6	7	8	9
18	लखिमुपुर	मदावरा	लखनपुर	१०	25	0.59	N24°14'40.32"	E78°50'48.12"
		मदावरा	गौरा	कोठी	25	0.59	N24°14'22.53"	E78°46'05.89"
		मदावरा	शिवई	कोठी	15	0.35	N24°18'28.00"	E78°45'34.90"
		महरौरी	दिनवाण	कोठी	15	0.35	24°32'31.4"	78°41'18.5"
		महरौरी	विजयगढ़	कोठी	10	0.23	24°33'98.2"	78°36'67.7"
		महरौरी	सुतगढ़	कोठी	15	0.35	24°29'52.20"	78°52'56.50"
		महादेवता	विजयगढ़	कोठी	25	0.59	N24°56'25.77"	E78°23'50.45"
		महादेवता	शकपुर	१०	25	0.58	N24°57'46.00"	E78°21'19.46"
		महादेवता	विजयगढ़	१०	20	0.10	N24°57'16.43"	E78°22'57.59"
		लखितपुर	शिवपुर	१०	500	1.66	N24°07.212	E78°56.612
		लखितपुर	रघु	१०	350	1.16	N24.483973	E78.355512
		लखितपुर	जगजलौन	१०	250	0.83	N24.542927	E78.300010
		लखितपुर	बनरगुड़ा	१०	500	1.66	N24.344100	E78.165690
		लखितपुर	दीकरी	१०	500	1.66	N24.468221	E78.299486
		लखितपुर	सैपुरा गुवाणवा	१०	100	0.33	N24.514373	E78.297272
		लखितपुर	गुवाणवा पूर्वी	१०	1250	4.15	N24.425402	E78.408409
		लखितपुर	गुवाणवा	१०	400	1.33	N24.435025	E78.386735
		लखितपुर	गुवाणवा पश्चिमी	१०	1000	3.32	N24.403342	E78.386349
		लखितपुर	रतवा	१०	400	1.33	N24.485454	E78.290410
		लखितपुर	मणिकपौर	१०	150	0.50	N24.426283	E78.328721
		लखितपुर	पानी	१०	250	0.83	N24.462315	E78.423039
		लखितपुर	कपारी	१०	250	0.83	N24.462315	E78.367258
		लखितपुर	पिपरई	१०	400	1.33	N24.432706	E78.346397

453

क्र०सं०	प्रभाग का नाम	रेंज का नाम	वन ब्लॉक का नाम	मात्रक	प्रस्तावित लक्ष्य		कार्य स्थल के भू-निर्देशांक	
					भौतिक	वित्तीय	8	9
1	2	3	4	5	6	7	8	9
		तन्त्रितपर	पठला	हे	100	0.33	N24.478662	E78.382126
		गौना	मलवाई	हे	900	2.99	N24 ⁰ 22.34	E78 ⁰ 27.49
		गौना	रसोई		100	0.33	N24 ⁰ 22.57	E78 ⁰ 26.48
		गौना	किरोदा		30	0.10	N24 ⁰ 24.43	E78 ⁰ 28.55
		गौना	वीज		370	1.23	N24 ⁰ 24.39	E78 ⁰ 27.02
		गौना	बड़ोवाही		50	0.17	N24 ⁰ 26.07	E78 ⁰ 27.32
		गौना	डोंगराकली		450	1.49	N24 ⁰ 25.39	E78 ⁰ 28.23
		गौना	धारीत		600	1.99	N24 ⁰ 18.20	E78 ⁰ 38.25
		गौना	बटवा		400	1.33	N24 ⁰ 19.23	E78 ⁰ 37.41
		गौना	डोंगराखुर्द		120	0.40	N24 ⁰ 20.43	E78 ⁰ 35.39
		गौना	दिग्धार		80	0.27	N24 ⁰ 21.43	E78 ⁰ 36.08
		गौना	माण्डहट		602	2.00	N24 ⁰ 22.45	E78 ⁰ 33.02
		गौना	गौना		770	2.56	N24 ⁰ 23.56	E78 ⁰ 31.26
		गौना	बटना शिववाड़ा		30	0.10	N24 ⁰ 24.22	E78 ⁰ 30.23
		गौना	कनपुरा		100	0.33	N24 ⁰ 26.57	E78 ⁰ 25.45
		गौना	सुखपुरा		50	0.17	N24 ⁰ 26.37	E78 ⁰ 26.10
		गौना	अनरिवाहीसन		25	0.08	N24 ⁰ 25.37	E78 ⁰ 26.26
		गौना	गामवा		100	0.33	N24 ⁰ 26.30	E78 ⁰ 26.39
		गौना	दीगना		25	0.08	N24 ⁰ 26.57	E78 ⁰ 26.09
		गौना	जोताराघाट		60	0.20	N24 ⁰ 21.32	E78 ⁰ 22.29
		गौना	गौपुरा खालवा		30	0.10	N24 ⁰ 21.25	E78 ⁰ 23.27
		गौना	बल्लारबेहट धरिवाही		210	0.70	N24 ⁰ 20.56	E78 ⁰ 23.38
		गौना	डोंबर फिरोहीगिया		800	2.66	N24 ⁰ 20.12	E78 ⁰ 23.11
		गौना	बल्लारबेहट		900	2.99	N24 ⁰ 21.43	E78 ⁰ 25.00
		मझारवा	झोरीसागर		1000	3.32	N24 ⁰ 16'57.72"	E78 ⁰ 52'53.40"
		मझारवा	मदनपुर धरिवाही		1000	3.32	N24 ⁰ 15'27.00"	E78 ⁰ 40'50.16"
		मझारवा	मदनपुर पूर्वी		600	1.99	N24 ⁰ 16'13.60"	E78 ⁰ 45'35.64"
		मझारवा	जलधर		300	1.00	N24 ⁰ 17'40.92"	E78 ⁰ 44'43.44"
		मझारवा	जलधर		1200	3.98	N24 ⁰ 13'11.16"	E78 ⁰ 51'15.12"
		मझारवा	गौठल		1000	3.32	N24 ⁰ 14'26.76"	E78 ⁰ 48'16.20"
		मझारवा	चौन्द		600	1.99	N24 ⁰ 17'28.32"	E78 ⁰ 45'50.22"
		मझारवा	मिहार		200	0.66	N24 ⁰ 18'51.84"	E78 ⁰ 55'48.72"
		मझारवा	सौन्दा		318	1.06	N24 ⁰ 16'32.16"	E78 ⁰ 52'90.36"
		मझारवा	गौम्फपुर		300	1.00	N24 ⁰ 21'29.88"	E78 ⁰ 56'08.16"
		मझारवा	गडाका		400	1.33	N24 ⁰ 21'05.40"	E78 ⁰ 48'16.20"
		मझारवा	सौन्दा		500	1.66	N24 ⁰ 16'36.46"	E78 ⁰ 48'30.96"
		मझारवा	वनगना		400	1.33	N24 ⁰ 15'08.64"	E78 ⁰ 46'51.96"
		नर	बावनी		124	0.41	24 ⁰ 35'56.21"	78 ⁰ 37'17.50"
		नर	सुनवावा		50	0.17	24 ⁰ 39'34.23"	78 ⁰ 42'10.81"
		नर	जदवाही		28	0.09	24 ⁰ 53'41.85"	78 ⁰ 35'26.01"
		नर	धमवा		61	0.20	24 ⁰ 52'56.36"	78 ⁰ 34'15.44"
		नर	गिर्भवा		117	0.39	24 ⁰ 47'00.29"	78 ⁰ 38'10.12"
		नर	गधुराबांग		267	0.89	24 ⁰ 54'23.18"	78 ⁰ 31'09.35"
		नर	दोडी		205	0.68	24 ⁰ 50'17.82"	78 ⁰ 34'15.74"
		नर	गौलोनीपूवा		137	0.45	24 ⁰ 55'38.89"	78 ⁰ 38'10.50"
		नर	संतुवा		145	0.48	24 ⁰ 59'03.83"	78 ⁰ 36'31.61"
		नर	सौरीदांग		81	0.27	24 ⁰ 58'05.73"	78 ⁰ 34'07.32"
		नर	बटवा		80	0.27	24 ⁰ 57'36.84"	78 ⁰ 35'54.29"
		नर	बेटवा		45	0.15	24 ⁰ 51'46.61"	78 ⁰ 32'47.07"
		नर	गामलेन		940	3.12	24 ⁰ 56'11.20"	78 ⁰ 38'46.01"
		नर	ककरेला		64	0.21	24 ⁰ 59'00.94"	78 ⁰ 36'29.13"
		नर	बिल्ला		140	0.46	24 ⁰ 44'30.50"	78 ⁰ 38'31.19"
		नर	बरोदाबांग		1340	4.45	24 ⁰ 55'53.00"	78 ⁰ 32'32.46"
		नर	कन्हारी खण्डेत		160	0.53	24 ⁰ 53'24.93"	78 ⁰ 34'30.95"
		नर	पाड		215	0.71	24 ⁰ 41'55.66"	78 ⁰ 39'47.14"

454

क्र०सं०	प्रमाण का नाम	रेज का नाम	वन ब्लॉक का नाम	भाजक	प्रस्तावित लक्ष्य		कार्य स्थल के भू-निर्देशांक	
					भौतिक	विस्तीय	8	9
1	2	3	4	5	6	7	8	9
		बार	पारंग		180	0.60	24°55'18.61"	78°35'29.14"
		बार	गंगवासी		215	0.71	24°42'21.72"	78°38'38.20"
		बार	बाग		229	0.76	24°51'04.57"	78°34'42.55"
		बार	रम्पुरा		28	0.09	24°56'43.94"	78°38'14.96"
		बार	कचनीदा		85	0.28	24°45'09.22"	78°34'45.72"
		बार	बाघारा		64	0.21	24°59'38.08"	78°38'21.39"
		जखीरा	कुपेडी		276	0.92	24°56'33.31"	78°19'04.10"
		जखीरा	कोटव		282	0.94	24°58'17.86"	78°19'51.99"
		जखीरा	बुईरा		252	0.84	24°56'53.46"	78°20'30.29"
		जखीरा	धनवारा		137	0.45	24°17'28.44"	78°20'10.75"
		जखीरा	नरौत रक्षिणी		76	0.25	24°52'12.60"	78°14'26.80"
		जखीरा	मैनवारा		64	0.21	24°56'07.79"	78°15'56.24"
		जखीरा	किसलवासा		91	0.30	24°51'15.90"	78°11'24.50"
		जखीरा	बलवा		107	0.36	24°51'32.70"	78°11'27.40"
		जखीरा	बादरीन		94	0.31	24°56'49.60"	78°16'26.50"
		जखीरा	धुरवासा		56	0.19	24°57'15.31"	78°17'38.34"
		जखीरा	जखीरा		52	0.17	24°55'30.10"	78°19'59.50"
		जखीरा	तिरली पक्षिणी		46	0.15	24°51'11.15"	78°19'55.31"
		जखीरा	तिरली पूसी		76	0.25	24°50'40.16"	78°21'50.70"
		जखीरा	इकलपुरा		43	0.14	24°51'20.70"	78°13'43.50"
		जखीरा	कपुठारा		62	0.21	24°49'50.50"	78°14'08.30"
		जखीरा	कपरी		45	0.15	24°53'00.10"	78°14'01.90"
		जखीरा	दीरिया		41	0.14	24°46'14.16"	78°20'18.76"
		जखीरा	बादरीन		700	2.32	24°56'47.15"	78°16'26.10"
		मावाटीला	पकपुर		656	2.18	N24°57'41.40"	E78°21'16.77"
		मावाटीला	दुलेचा		400	1.33	N24°55'49.74"	E78°21'19.73"
		मावाटीला	बनपुरा		77	0.26	N24°03'00.85"	E78°22'47.16"
		मावाटीला	पिपरा		410	1.36	N24°55'04.20"	E78°23'28.40"
		मावाटीला	बिजरीवा		867	2.88	N24°56'25.13"	E78°22'52.68"
		मावाटीला	उरुवा		66	0.22	N25°00'25.19"	E78°25'20.48"
		मावाटीला	तलारी		24	0.08	N25°02'07.40"	E78°23'23.20"
		तालबेड	धिपाई वन ब्लॉक		600	1.99	N24°53'43.38"	E78°25'15.26"
		तालबेड	बिसा वन ब्लॉक		1200	3.98	N25°06'04.09"	E78°32'12.44"
		तालबेड	इभैरु वन ब्लॉक		1560	5.18	N24°55'59.75"	E78°26'26.34"
		तालबेड	गुनोरी दीरिया		40	0.13	N25°02'16.00"	E78°27'38.00"
		तालबेड	नल्पीजडा वन ब्लॉक		700	2.32	N25.076494	E78.571231
		तालबेड	कंधारीकडा		280	0.93	N25°11'15.00"	E78°33'14.40"
		तालबेड	कडेसरकला-निगाटी		200	0.66	N25°05'49.80"	E78°25'08.00"
		तालबेड	विजयपुरा-भुरेव		150	0.50	N25°01'46.26"	E78°34'51.72"
		तालबेड	वनीविहार-प्रसा		100	0.33	N25°07'33.20"	E78°29'33.00"
		तालबेड	वनीविहार-द्वितीय		100	0.33	N25°07'44.70"	E78°29'37.30"
		तालबेड	सरखडी-पाग		150	0.50	N25°06'53.10"	E78°30'07.40"
		तालबेड	शाहपुर वन ब्लॉक		150	0.50	N25°06'56.60"	E78°28'44.10"
		तालबेड	धरर शाहपुर		100	0.33	N25°07'20.30"	E78°28'11.80"
		तालबेड	धुकास		40	0.13	N25°07'43.90"	E78°28'08.50"
		तालबेड	धरर रक्षिणी		30	0.10	N25°06'48.40"	E78°27'23.20"
		गहरीनी	सौजन		2500	8.30	24°32'42.80"	78°54'25.70"
		लक्षितपर	कट		50	6.00	N24.2966	E78.21061
		लक्षितपर	फाटी		50	6.00	N24.462472	E78.423895
		गौना	दीर		50	6.00	N24°19.58	E78°21.03
		गौना	बालाबेड		50	6.00	N24°22.09	E78°25.15
		गौना	पठसाई		50	6.00	N24°22.45	E78°28.54
		गौना	गौना		50	6.00	N24°23.25	E78°31.11
		महावरा	मदनपुर पक्षिणी		50	6.00	N24°14'42.36"	E78°40'55.02"
		महावरा	कलवा		50	6.00	N24°18'12.00"	E78°44'06.15"
		महावरा	बिसनारी		50	6.00	N24°18'06.20"	E78°49'37.20"
		महावरा	तौरई		50	6.00	N24°18'12.60"	E78°46'22.00"
		बार	बेडा		40	4.80	24°59'45.58"	78°30'43.73"
		बार	कचनीदा		50	6.00	24°45'51.61"	78°34'47.54"

465

क्र०सं०	प्रभाग का नाम	रैंज का नाम	वन ब्लॉक का नाम	मात्रक	प्रस्तावित लक्ष्य		कार्य स्थल के भू-निर्देशांक	
					भौतिक	वित्तीय	8	9
1	2	3	4	5	6	7	8	9
		शर	शारीक		60	7.20	24°55'32.16"	78°35'17.48"
		जखीरा	गनीरा		21	2.52	24°54'55.50"	78°14'42.80"
		जखीरा	हुपेरा		15	1.80	24°56'29.50"	78°20'45.40"
		जखीरा	रखीरा		26	3.12	24°49'49.15"	78°20'48.70"
		जखीरा	खैरवाडा		26	3.12	24°47'38.70"	78°20'12.60"
		जखीरा	अनवाडा		40	4.80	24°47'52.10"	78°20'01.60"
		जखीरा	गैनावाडा		22	2.64	24°56'13.50"	78°16'09.40"
		सताटीला	गुनेना		75	9.00	N24°56'55.24"	E78°21'58.58"
		सताटीला	विपरा		75	9.00	N24°54'55.68"	E78°23'05.83"
		जालपेठ	छियाई		25	3.00	N24°53'20.62"	E78°25'26.23"
		जालपेठ	छियाई		25	3.00	N24°53'05.90"	E78°25'45.74"
		जालपेठ	सरखी		50	6.00	N25°06'43.70"	E78°29'04.20"
		जालपेठ	बिष्वा		50	6.00	N25°06'53.22"	E78°33'40.80"
		जालपेठ	अन्धारीकला		50	6.00	N25°11'15.00"	E78°33'14.40"
		सदरीनी	सदरीनी		100	12.00	24°33'46.50"	78°54'49.30"
	ललितपुर				40345.00	282.94		
19	चित्रकूट	पिपरा	अमरहुण्ड	है०	100.00	12.00	25°10'11.50"	081°06'25.40"
		पिपरा	गडवाडा	है०	100.00	12.00	25°07'49.90"	081°07'21.70"
		पिपरा	हनुया	है०	100.00	12.00	25°06'28.30"	081°06'00.90"
		पिपरा	हुटवा	है०	90.00	10.80	25°17'77.98"	081°15'66.01"
		मारकण्टी	भेडा	है०	100.00	12.00	25°02'08.40"	080°56'13.20"
		मारकण्टी	मडवाडा	है०	150.00	18.00	25°17'52.00"	081°11'16.00"
		मारकण्टी	सदरी	है०	200.00	24.00	25°04'23.50"	080°53'30.60"
		वरगड	अण्डेवा	है०	200.00	24.00	25°12'10.80"	081°17'57.10"
		वरगड	जौरी	है०	130.00	15.60	25°11'30.00"	081°15'22.20"
		वरगड	देगाडा	है०	120.00	14.40	25°07'12.60"	081°11'34.20"
		मानिकपुर	धुरही	है०	200.00	24.00	25°03'17.20"	081°03'13.70"
		मानिकपुर	साखट	है०	70.00	8.40	25°04'43.30"	081°04'20.50"
		मानिकपुर	गडवाडा	है०	150.00	18.00	25°06'22.60"	081°08'12.40"
		मानिकपुर	बुरेडकेहाला	है०	70.00	8.40	25°05'42.40"	081°08'33.60"
		कवी	कोल्हुडा	है०	150.00	18.00	25°04'37.28"	080°43'52.21"
		कवी	कोल्हुडा	है०	150.00	18.00	25°04'43.79"	080°42'53.76"
	चित्रकूट			योग	2080.00	249.60		
20	वावा	वावा	हनुमानपुर	है०	200.00	1.45	25° 3' 8.21"N	80°41'46.39"E
				है०	200.00	1.45		
				है०	2000.00	4.02		
		वावा	गुच्छई	है०	100.00	0.72	25° 5'33.98"N	80°42'4.22"E
				है०	100.00	0.72	--	
				है०	500.00	1.01	--	
		वावा	महापुरपुर आडिजरे	है०	200.00	1.45	25° 0'43.30"N	80°32'23.92"E
				है०	200.00	1.45	--	
				है०	1500.00	3.02	--	
		वावा	करवाडा	है०	50.00	0.36	25° 1'24.99"N	80°19'50.59"E
				है०	50.00	0.36	--	
	बांदा			योग-	5100.00	16.01		
21	महोबा	महोबा	सिजहरी वन ब्लॉक	है०	100.00	12.00	25°14'20.2"	079°44'59.7"
		महोबा	बिलखी वन ब्लॉक	है०	50.00	6.00	25°14'17.6"	079°44'57.4"
		महोबा	टीलागड वन ब्लॉक	है०	100.00	12.00	25°19'34.1"	079°57'50.9"
		महोबा	सदरी वन ब्लॉक	है०	50.00	6.00	25°19'29.3"	079°58'17.5"
		वरखारी	सवालपुरा वन ब्लॉक	है०	100.00	12.00	25°22'27.5"	079°46'48.0"
		वरखारी	सालट वन ब्लॉक	है०	120.00	14.40	25°17'27.2"	079°44'20.7"
		वरखारी	हुमेलिया वन ब्लॉक	है०	100.00	12.00	25°23'09.3"	079°48'42.4"
		वरखारी	स्वारावाफ वन ब्लॉक	है०	100.00	12.00	25°15'44.5"	079°43'36.8"
		वरखारी	महासजगर वन ब्लॉक	है०	100.00	12.00	25°15'02.7"	079°49'19.0"

466

क्र०सं०	प्रभाग का नाम	रेज का नाम	वन ब्लॉक का नाम	मात्रक	प्रस्तावित लक्ष्य		कार्य स्थल के भू-निर्देशांक	
					भौतिक	वित्तीय	8	9
1	2	3	4	5	6	7	8	9
		मनवाडी	वीहट वन ब्लॉक	हे०	150.00	18.00	25°25'43.3"	079°20'19.1"
		मनवाडी	मनवाडी वन ब्लॉक	हे०	100.00	12.00	25°12'20.3"	079°20'40.6"
		मनवाडी	खोडी वन ब्लॉक	हे०	150.00	18.00	25°29'21.7"	079°22'21.9"
		मनवाडी	लीहवागीव वन ब्लॉक	हे०	50.00	6.00	25°23'39.5"	079°20'36.1"
		मनवाडी	रिपनील वन ब्लॉक	हे०	50.00	6.00	25°24'36.5"	079°32'13.5"
		मनवाडी	बडना वन ब्लॉक	हे०	30.00	3.60	25°27'29.0"	079°22'32.1"
		मनवाडी	मगारा वन ब्लॉक	हे०	50.00	6.00	25°27'00.2"	079°21'34.4"
		मनवाडी	कीटास वन ब्लॉक	हे०	50.00	6.00	25°21'06.5"	079°28'68.5"
		मनवाडी	धरवार वन ब्लॉक	हे०	50.00	6.00	25°23'08.9"	079°19'43.3"
		मनवाडी	मिडवां वन ब्लॉक	हे०	100.00	12.00	25°22'45.7"	079°18'36.5"
		जैतपुर	बघीरा वन ब्लॉक	हे०	100.00	12.00	25°09'22.7"	079°25'25.1"
		जैतपुर	खजानर वन ब्लॉक	हे०	100.00	12.00	25°11'37.0"	079°39'34.5"
		जैतपुर	जैतपुर वन ब्लॉक-अध्याम	हे०	100.00	12.00	25°18'06.0"	079°35'17.9"
		जैतपुर	जैतपुर वन ब्लॉक-दिलीप	हे०	100.00	12.00	25°18'32.5"	079°34'05.4"
		जैतपुर	इन्दीरा वन ब्लॉक	हे०	50.00	6.00	25°16'53.3"	079°39'58.2"
		जैतपुर	सीमोन वन ब्लॉक	हे०	50.00	6.00	25°07'13.8"	079°24'39.9"
		जैतपुर	मिडनी वन ब्लॉक	हे०	50.00	6.00	25°18'72.2"	079°36'58.6"
	महोबा			योग	2150.00	258.00		
22	हमीरपुर	राठ	गोहनी-राठ	रे०	35.00	4.20	79 39'13.98	25 31'33.70
		राठ	गिरजर	रे०	35.00	4.20	79 30'30.86	25 29'41.71
		राठ	जिननी	रे०	140.00	16.80	79 24'13.33	25 45'49.36
		राठ	दोलाखण्डान	रे०	120.00	14.40	79 23'39.42	25 41'50.56
		राठ	कुछेछा	रे०	175.00	21.00	79 25'45.48	25 32'09.32
		राठ	सममड	रे०	135.00	16.20	79 21'55.10	25 37'58.94
		राठ	सरनाथ	रे०	45.00	5.40	79 24'18.45	25 39'55.99
		राठ	बिहुनीकला	रे०	40.00	4.80	79 43'32.86	25 39'14.97
		राठ	हनुई	रे०	25.00	3.00	79 42'52.63	25 37'39.55
		सरीला	देवछारी	रे०	125.00	15.00	79 54'24.47	25 49'31.71
		सरीला	डरुतामपुर	रे०	50.00	6.00	79 33'27.87	25 48'33.69
		सरीला	डरुखुण्टी	रे०	50.00	6.00	79 44'20.34	25 51'59.90
		सरीला	सरदुआ	रे०	50.00	6.00	79 29'04.67	25 49'16.68
		सरीला	धणसीत	रे०	75.00	9.00	79 46'23.90	25 51'53.39
		सरीला	चम्पडीत	रे०	100.00	12.00	79 39'15.93	25 54'04.27
		सरीला	उपचक्रा	रे०	40.00	4.80	79 45'36.85	25 42'53.01
		सरीला	जिदरिणी	रे०	25.00	3.00	79 36'17.90	25 53'02.57
		सरीला	लोधीपुरा	रे०	55.00	6.60	79 42'06.36	25 51'34.82
		सौदाहा	कुलीकटा	रे०	75.00	9.00	79 57'31.82	25 39'21.82
		सौदाहा	बंभुरकुजुर्ग	रे०	75.00	9.00	79 52'58.43	25 46'27.63
		सौदाहा	खण्डेह	रे०	50.00	6.00	80 08'50.80	25 33'40.51
		हमीरपुर	चिन्चपुरी	रे०	75.00	9.00	79 55'16.68	25 53'43.56
	हमीरपुर			योग	1595.00	191.40		
23	सीतापुर	सीतापुर	दुलसिया वन खण्ड	रे०	25.00	0.60	N 27 35.480	E 80 39.119
		सीतापुर	शेरनपुर वन खण्ड	रे०	20.00	0.48	N 27 53.582	E 80 83.930
		शिबीली	वावदपुर वन खण्ड	रे०	50.00	1.19	N 27 42.7556	E 80 83.7304
	सीतापुर				95.00	2.27		
24	हरदोई	हरदोई	हरदोई-सीतापुर मार्ग कि०मी० 0 से 12 तक के मध्य दोनों पट्टी	रे०	12.00	0.36	N-27 24 29.92	E-080 11 54.76
			हरदोई-बिहारी मार्ग कि०मी० 4 से 09 तक के मध्य दोनों पट्टी	रे०	10.00	0.30	N-27 25 30.04	E-080 8 42.56
			हरदोई-सवायजपुर मार्ग कि०मी० 5 से 15 तक के मध्य दोनों पट्टी	रे०	16.00	0.48	N-27 23 32.36	E-080 11 54.76
			दरिगाहा-दरनामऊ मार्ग कि०मी० 2 से 8 तक के मध्य दोनों पट्टी	रे०	5.00	0.15	N-27 26 28.7	E-080 13 34.9
			हरदोई-सागढी मार्ग कि०मी० 3 से 9 कि०मी०	रे०	5.00	0.15	N-27 22 29.41	E-080 5 20.65

457

क्र.सं०	प्रभाग का नाम	रेंज का नाम	बन ब्लॉक का नाम	मात्रक	प्रस्तावित लम्ब		कार्य स्थल के भू-निर्देशांक		
					भौतिक	वित्तीय	8	9	
1	2	3	4	5	6	7	8	9	
		हरदोईपुर	हरदोई-सम्बोली मार्ग कि०मी० 10 से 26 कि०मी०	हे०	8.00	0.24	N- 27.3159669	E- 079.9967122	
			सम्बोली-बघौली मार्ग कि०मी० 0 से 07 कि०मी०	हे०	6.00	0.18	N- 27.2902076	E- 079.965521	
			सम्बोली-जगदीशपुर मार्ग कि०मी० 0 से 10 कि०मी०	हे०	15.00	0.45	N- 27.296458	E- 079.9670485	
		साहायवा	साहायवा-पिडानी मार्ग कि०मी० 0 से 17 के मध्य दोनों पट्टी	हे०	14.00	0.42	N- 27.37.53.5	E- 080 01.42.0	
		विलग्राम	विलग्राम-मारीगज मार्ग कि०मी० 06 से 12 तक	हे०	12.00	0.36	N- 27 08.15	E- 080 05.21	
			विलग्राम-उन्नाव मार्ग कि०मी० 0 से 05 तक	हे०	10.00	0.30	N- 27 10.27	E- 080 02.43	
			विलग्राम-कनीज मार्ग कि०मी० 0 से 05 तक	हे०	10.00	0.30	N- 27 10.13	E- 080 02.37	
		विलग्राम	हरदोई-विलग्राम मार्ग कि०मी० से 0 से 05 तक	हे०	10.00	0.30	N- 27 11.09	E- 080 02.34	
			गन्नावा-मैदोघाट मार्ग कि०मी० से 0 से 05 तक	हे०	10.00	0.30	N- 27 01.55	E- 080 08.40	
			विलग्राम-मारीगज-उन्नाव मार्ग कि०मी० 14 से 25 तक	हे०	10.00	0.30	N- 27 06.17	E- 080 08.27	
		पिडानी	साहायवा-पिडानी मार्ग कि०मी० 17 से 27 के मध्य दोनों पट्टी	हे०	18.00	0.54	N- 27 36.47.802	E- 080 10 31.882	
			हरदोई-पिडानी मार्ग कि०मी० 12.5 से 25 तक के मध्य	हे०	10.00	0.30	N- 27 35 3.851	E- 080 10.29.640	
		कानीवा	पशिवा-सखनऊ मार्ग कि०मी० 186 से 198 के मध्य	हे०	18.00	0.54	N- 27 11 35.11	E-080 17 46.41	
		सम्बोली	सम्बोली-बागरनऊ मार्ग कि०मी० 0 से 17 के मध्य दोनों पट्टी	हे०	20.00	0.60	N- 27 01 45.39	E-080 25 58.97	
			सम्बोली-जसोती मार्ग कि०मी० 0 से 20 के मध्य दोनों पट्टी	हे०	18.00	0.54	N- 27 10 2.00	E-080 39 39.0	
सम्बोली-बनीगज मार्ग कि०मी० 0 से 10 के मध्य दोनों पट्टी	हे०		10.00	0.30	N- 27 06 44.0	E-080 30 13.4			
पशिवा-सखनऊ मार्ग कि०मी० 203 से 224 के मध्य	हे०		5.00	0.15	N- 27 04 44.0	E-080 27 55.4			
	हरदोई				252.00	7.56			
25	उन्नाव	उन्नाव	हे०	50.00	1.19	28 20 46.09	80 25 18		
			हे०	50.00	1.19				
	उन्नाव			मौज	100.00	2.38			
26	क० खोरी	गोहमाटी	उत्तर कटना क० 5	हे०	40.00	4.80	28°04'25.8	80°18'09.10	
			गोहमाटी	उत्तर कटना क० 12	हे०	40.00	4.80	28°07'17.80	80°19'00.20
			गोहमाटी	दक्षिण कटना क० 8	हे०	40.00	4.80	28°02'38.7	80°18'45.7
			गोहमाटी	दक्षिण कटना क० 9	हे०	50.00	6.00	28°02'38.7	80°18'21.7
			गोहमाटी	दक्षिण कटना क० 10	हे०	50.00	6.00	28°01'51.80	80°20'02.20

458

क्र०सं०	प्रभाग का नाम	रेज का नाम	वन ब्लाक का नाम	गात्रक	प्रस्तावित लक्ष्य		कार्य स्थल के भू-निर्देशांक	
					भौतिक	वित्तीय	8	9
1	2	3	4	5	6	7	8	9
		मोहम्मदी	दक्षिण कटना कं० 1	६०	30.00	3.60	28°05'45.9	80°18'34.4
		मोहम्मदी	दक्षिण कटना कं० 3	६०	50.00	6.00	28°05'17.5	80°19'18.5
		मोहम्मदी	दक्षिण कटना कं० 12	६०	20.00	2.40	28°09'41.0	80°13'04.0
		शाहदानगर	जमुनीया वन ब्लाक	६०	100.00	12.00	28°04'39.7	80°56'12.5
		शाहदानगर	जमुनीया वन ब्लाक	६०	50.00	6.00	28°01'52.3	80°57'15.7
		शाहदानगर	गडेवा वन ब्लाक	६०	50.00	6.00	28°00'07.8	80°48'35.3
		शाहदानगर	सकौशु वन ब्लाक	६०	50.00	6.00	27°55'09.4	80°00'33.1
					570.00	68.40		
27	कानपुर नगर	कानपुर	बोगनीपुर कटरी	६०	50.00	1.50	N 26°14' 13.254"	E 80°34' 45.978"
			पृथ्वीगज	६०	75.00	2.25	N 26.557174	E 80.292603
					125.00	3.75		
28	कानपुर रोड	बोगनीपुर	दिवर	६०	80.00	1.60	26°12'30.84"N	79°42'56.67"E
			उदईपुर	६०	30.00	0.60	26°10'20.73"N	80°19'6.62"E
			नहरीपुर	६०	30.00	0.60	26°20'54.88"N	79°35'7.88"E
			जगसखट	६०	40.00	0.80	26°22'33.58"N	79°34'53.10"E
			करियापुर खैरपुर	६०	25.00	0.50	26°23'37.46"N	79°34'7.10"E
			विष्णुकी बाग	६०	40.00	0.80	26°18'54.64"N	79°32'51.72"E
			हरिकि सन्धपुर	६०	50.00	1.00	26°22'35.49"N	79°34'7.58"E

459

क्र०सं०	प्रभाग का नाम	रैंज का नाम	थन ब्लाक का नाम	गात्रक	प्रस्तावित लक्ष्य		कार्य स्थल के भू-निर्देशांक	
					भौतिक	वित्तीय	8	9
1	2	3	4	5	6	7	8	9
			रत्नकार्मिका	हे०	80.00	1.60	26°16'20.57"N	79°59'21.13"E
		डेवापुर	बान	हे०	40.00	0.80	26°34'16.53"N	79°39'26.61"E
			कमालपुर	हे०	25.00	0.50	26°31'13.61"N	79°48'25.11"E
			रखी	हे०	20.00	0.40	26°29'2.24"N	79°50'37.22"E
			गोनारी	हे०	15.00	0.30	26°28'56.09"N	79°46'45.49"E
			लाजपुर कियवा	हे०	25.00	0.50	26°30'11.44"N	79°38'7.69"E
			जयस्था	हे०	50.00	1.00	26°33'0.30"N	79°42'32.84"E
			नशीत भण्डू	हे०	20.00	0.40	26°33'11.37"N	79°49'56.91"E
			बलार्द बुजुर्ग	हे०	30.00	0.60	26°22'16.60"N	79°49'44.31"E
			जाकारा	हे०	5.00	0.10	26°31'0.71"N	79°47'6.24"E
			किलीनिया	हे०	25.00	0.50	26°29'55.06"N	79°48'16.06"E
			गुरिवापुर	हे०	15.00	0.30	26°27'40.41"N	79°46'15.00"E
			औरमावा भोलहूनाय	हे०	30.00	0.60	26°31'42.67"N	79°39'10.84"E
			सनिहापुर	हे०	30.00	0.60	26°25'10.44"N	79°45'34.61"E
			ससगीय बुजुर्ग	हे०	40.00	0.80	26°25'51.96"N	79°52'48.20"E
			अनन्दापुर चौकल	हे०	35.00	0.70	26°33'27.60"N	79°39'10.89"E

460

क्र०सं०	प्रभाग का नाम	रैंज का नाम	वन ब्लॉक का नाम	मात्रक	प्रस्तावित लक्ष्य		कार्य स्थल के भू-निर्देशांक	
					भौतिक	वित्तीय	8	9
1	2	3	4	5	6	7	8	9
		रघुलखण्ड	बिरहुन	हे०	100.00	2.00	26°44'3.95"N	79°52'48.30"E
			रघुलपुर	हे०	40.00	0.80	26°44'41.23"N	79°54'16.94"E
			पाठासंगी	हे०	80.00	1.60	26°46'14.69"N	79°54'9.18"E
			कैला	हे०	50.00	1.00	26°46'4.05"N	79°51'27.78"E
			पुदैला	हे०	50.00	1.00	26°46'10.89"N	79°55'39.71"E
			नीलगपुर	हे०	10.00	0.20	26°44'25.78"N	79°42'7.65"E
			तालगाँव	हे०	10.00	0.20	26°45'1.18"N	79°44'13.80"E
			अजयपुर इन्दीरी	हे०	30.00	0.60	26°45'23.99"N	79°45'35.34"E
			जैत	हे०	20.00	0.40	26°43'8.57"N	79°47'15.53"E
			बैरिसाल	हे०	15.00	0.30	26°43'35.30"N	79°48'36.29"E
			रघुलखण्ड	हे०	40.00	0.80	26°40'42.63"N	79°47'29.91"E
			अमानतगंज	हे०	15.00	0.30	26°40'4.44"N	79°47'41.73"E
			बताबुतपुर	हे०	30.00	0.60	26°40'7.08"N	79°49'11.81"E
			पकरीपुर	हे०	10.00	0.20	26°38'17.22"N	79°50'6.69"E
			गिरहोपुर कटिवाड़ी	हे०	20.00	0.40	26°37'56.27"N	79°55'29.23"E
			मालकपुरा	हे०	10.00	0.20	26°37'49.02"N	79°53'28.61"E
		अकबरपुर	गौरियापुर	हे०	32.00	0.64	26°21'52.45"N	79°53'18.54"E
	कानपुर देहात				1342.00	26.84		

461

क्र०सं०	प्रभाग का नाम	रेंज का नाम	वन ब्लॉक का नाम	मात्रक	प्रस्तावित लक्ष्य		कार्य स्थल के भू-निर्देशांक	
					भौतिक	वित्तीय	8	9
1	2	3	4	5	6	7	8	9
29	फर्रुखाबाद	KAYAMGANJ	KAYAMGANJ	है०	5.00	0.15	E 79°16.120"	N 27°39.410"
		KAYAMGANJ	KAYAMGANJ	है०	20.00	0.60	E 79°14.747"	N 27°41.251"
		KAYAMGANJ	KAYAMGANJ	है०	5.00	0.15	E 79°13.475"	N 27°42.271"
		KAYAMGANJ	SHAMSHABAD	है०	5.00	0.15	E 79°13.708"	N 27°36.098"
		KAYAMGANJ	SHAMSHABAD	है०	5.00	0.15	E 79°14.790"	N 27°35.151"
		KAYAMGANJ	NAVABGANJ	है०	5.00	0.15	E 79°14.754"	N 27°34.690"
		KAYAMGANJ	SHAMSHABAD	है०	5.00	0.15	E 79°14.046"	N 27°37.659"
		KAYAMGANJ	KAYAMGANJ	है०	5.00	0.15	E 79°16.741"	N 27°37.466"
		KAYAMGANJ	NAVABGANJ	है०	5.00	0.15	E 79°11.751"	N 27°35.130"
		KAYAMGANJ	SHAMSHABAD	है०	5.00	0.15	E 79°16.732"	N 27°36.918"
		FARRUKHABAD	SADAR	है०	8.00	0.24	E 79°35.058"	N 27°26.131"
		FARRUKHABAD	SADAR	है०	5.00	0.15	E 79°33.987"	N 27°20.832"
		FARRUKHABAD	SADAR	है०	8.00	0.24	E 79°36.379"	N 27°22.121"
		FARRUKHABAD	SADAR	है०	10.00	0.30	E 79°22.040"	N 27°19.25"
		FARRUKHABAD	SADAR	है०	5.00	0.15	E 79°21.30"	N 27°19.19"
		FARRUKHABAD	MUHAMDABAD	है०	5.00	0.15	E 79°40.172"	N 27°11.464"
		FARRUKHABAD	KAMALGANJ	है०	10.00	0.30	E 79°33.852"	N 27°18.615"
		FARRUKHABAD	SADAR	है०	10.00	0.30	E 79°37.160"	N 27°18.847"
		KAYAMGANJ	SHAMSHABAD	है०	10.00	0.30	E 79°37.102"	N 27°18.894"
		KAYAMGANJ	KAYAMGANJ	है०	10.00	0.30	E 79°17.265"	N 27°33.742"
		KAYAMGANJ	KAYAMGANJ	है०	10.00	0.30	E 79°15.277"	N 27°37.103"
		KAYAMGANJ	KAYAMGANJ	है०	10.00	0.30	E 79°16.840"	N 27°33.430"
		KAYAMGANJ	SHAMSHABAD	है०	10.00	0.30	E 79°29.426"	N 27°27.557"
FARRUKHABAD	SADAR	है०	10.00	0.30	E 79°36.645"	N 27°25.406"		
FARRUKHABAD	SADAR	है०	10.00	0.30	E 79°37.284"	N 27°18.651"		
फर्रुखाबाद					196.00	5.88		
30	इरना	बसरेडर	बसरेडर वन ब्लॉक	है०	45.00	0.90	26°55.050" N	78°02.050" E
		बसरेडर	पारखन वन ब्लॉक	है०	75.00	1.50	26°52.794" N	78°48.170" E
		बसरेडर	गुरिया वन ब्लॉक	है०	30.00	0.60	26°52.569" N	78°47.400" E
		बसरेडर	खिरसा वन ब्लॉक	है०	75.00	1.50	26°50'35.80" N	78°58'15.17" E
		बसरेडर	जारीहन वन ब्लॉक	है०	100.00	2.00	26°50'03.61" N	78°50'55.37" E

462

क्र०सं०	प्रभाग का नाम	रेज का नाम	वन ब्लॉक का नाम	मात्रक	प्रस्तावित लक्ष्य		कार्य स्थल के गू-निर्देशांक	
					भौतिक	वित्तीय	8	9
1	2	3	4	5	6	7	8	9
		बसरेहर	बसरेहर वन ब्लॉक	हे०	50.00	1.00	26°50'35.82" N	78°58'15.17" E
		बसरेहर	गूज वन ब्लॉक	हे०	50.00	1.00	26°88.023" N	79°13.771" E
		बसरेहर	बासथ वन ब्लॉक	हे०	50.00	1.00	26°54.413" N	78°46.206" E
		बसरेहर	पीठपुरा वन ब्लॉक	हे०	25.00	0.50	26°51'27.24" N	78°49'49.55" E
		बसरेहर	हुकाफली वन ब्लॉक	हे०	50.00	1.00	26°52'05.84" N	78°49'51.76" E
		बसरेहर	नगला सलहटी वन ब्लॉक	हे०	25.00	0.50	26°54.067" N	78°47.256" E
		बसरेहर	कपूरपुरा मौजसख रन ब्लॉक	हे०	75.00	1.50	26°54.196" N	78°47.578" E
		बसरेहर	सरनई वन ब्लॉक	हे०	25.00	0.50	26°53.482" N	78°47.623" E
		बकरनगर	कथेरीधार वन ब्लॉक	हे०	40.00	0.80	26°07'59.77" N	79°01'32.27" E
		बकरनगर	बकरनगर वन ब्लॉक	हे०	40.00	0.80	26°35'39.44" N	79°04'34.71" E
		बकरनगर	जाजेपुरा वन ब्लॉक	हे०	30.00	0.60	26°26'41.06" N	79°05'09.70" E
		बकरनगर	दिग्दवा खुर्द वन ब्लॉक	हे०	45.00	0.90	26°28'14.29" N	79°04'31.90" E
		बकरनगर	सिण्डीस वन ब्लॉक	हे०	50.00	1.00	26°88'21.33" N	79°06'52.22" E
		सद्यगा	दिलीपनगर वन ब्लॉक	हे०	50.00	1.00	26°25'53.48" N	79°11'11.28" E
		बडपुरा	कृष्णपुरा भीमिकपुर वनब्लॉक	हे०	100.00	2.00	26°41.923" N	79°02.668" E
		बडपुरा	सितीरा वनब्लॉक	हे०	100.00	2.00	26°43.986" N	78°52.885" E
		बडपुरा	बडाऊठा वनब्लॉक	हे०	100.00	2.00	26°43.999" N	78°00.316" E

463

क्र०सं०	प्रभाग का नाम	रैंज का नाम	पन ब्लॉक का नाम	मात्रक	प्रस्तावित लक्ष्य		कार्य स्थल के गू-निर्देशांक	
					भौतिक	वित्तीय	8	9
1	2	3	4	5	6	7	8	9
		बड़पुरा	सायबपुरा वनब्लॉक	रु०	200.00	4.00	26°46.845" N	78°57.896" E
		बड़पुरा	विजयपुरा वनब्लॉक	रु०	200.00	4.00	26°48.019" N	78°57.885" E
		बड़पुरा	रम्पुरा वनब्लॉक	रु०	150.00	3.00	26°41.559" N	79°00.072" E
		बड़पुरा	जयश्री वनब्लॉक	रु०	100.00	2.00	26°40.800" N	79°01.269" E
		बड़पुरा	बैला वनब्लॉक	रु०	150.00	3.00	26°47.855" N	78°51.021" E
		बड़पुरा	धनना वनब्लॉक	रु०	150.00	3.00	26°45.989" N	78°55.199" E
		बड़पुरा	विलायता वनब्लॉक	रु०	100.00	2.00	26°48.545" N	78°51.829" E
		बड़पुरा	फिराखन वनब्लॉक	रु०	200.00	4.00	26°45.532" N	78°78.097" E
		बड़पुरा	जलवा वनब्लॉक	रु०	200.00	4.00	26°46.068" N	78°75.105" E
		बड़पुरा	मिठीली वनब्लॉक	रु०	150.00	3.00	26°38.054" N	79°00.625" E
		बड़पुरा	पटखवा वनब्लॉक	रु०	25.00	0.50	26°45.480" N	79°01.054" E
		बड़पुरा	मुसाकली वनब्लॉक	रु०	25.00	0.50	26°43.364" N	79°02.056" E
		बड़पुरा	रुडीली वनब्लॉक	रु०	50.00	1.00	26°44.203" N	79°01.563" E
		बड़पुरा	प्रतापनेर डिगरी वनब्लॉक	रु०	250.00	5.00	26°47.628" N	78°55.262" E
		बड़पुरा	हरदाशपुरा वनब्लॉक	रु०	50.00	1.00	26°48.768" N	78°54.287" E
		बड़पुरा	कागित वनब्लॉक	रु०	200.00	4.00	26°47.376" N	78°58.486" E
		बड़पुरा	बाहूरी वनब्लॉक	रु०	25.00	0.50	26°45.382" N	78°56.326" E

464

कठर्सो	प्रभाग का नाम	रेज का नाम	वन ब्लॉक का नाम	मात्रक	प्रस्तावित लक्ष्य		कार्य स्थल के भू-निर्देशांक	
					भौतिक	वित्तीय	8	9
1	2	3	4	5	6	7	8	9
		बदपुरा	बावपुरा वनब्लॉक	हे०	100.00	2.00	26°46.995" N	78°53.850" E
	इटावा				3555.00	71.10		
31	कन्नौज	शम्भोज	-	हे०	2.00	0.06	N26 56 26.75	E79 47 35.03
			-	हे०	7.00	0.21	N27 00 15.82	E79 59 41.06
		खिलसामऊ	-	हे०	15.00	0.45	N27 01 21.34	E79 29 18.61
			-	हे०	8.00	0.24	N27 07 39.58	E79 27 51.17
			-	हे०	8.00	0.24	N27 10 19.20	E79 31 25.63
		गुरसगावगंज	-	हे०	8.00	0.24	N27 09 03.41	E79 41 36.10
	कन्नौज			Total	48.00	1.44		
32	औरैया	औरैया	अजीतमल ब्लॉक	हे०	5.00	0.15	26.516356	78.337624
		अजीतमल	नाथनगर/ अजीतमल ब्लॉक	हे०	16.00	0.48	26.341756	78.134559
				हे०	8.00	0.24	26.314142	79.230984
		विधुना	विधुना ब्लॉक	हे०	8.00	0.24	26.483473	79.241713
			एरवा ब्लॉक	हे०	10.00	0.30	26.823877	79.491994
			विधुना ब्लॉक	हे०	10.00	0.30	26.470194	79.275604
			विधुना ब्लॉक	हे०	3.00	0.09	26.827892	78.676626
	औरैया				60.00	1.80		
33	रेवकट	अनगरा	जोशरा	हे०	20.00	2.40	24° 12' 57.20"	082° 50' 25.96"
			जोशरा	हे०	20.00	2.40	24° 14' 40.60"	082° 51' 14.93"
			रणहोव	हे०	25.00	3.00	24° 16' 51.80"	082° 46' 15.21"
			बियहवा	हे०	25.00	3.00	24° 14' 40.60"	082° 50' 25.96"
			बैरवान	हे०	25.00	3.00	24° 12' 10.71"	082° 53' 01.93"
			बैरवान	हे०	25.00	3.00	24° 11' 34.33"	082° 51' 23.09"
		बघाडू	बघाडू कतना 6	हे०	20.00	2.40	24° 07.865"	083° 15.216"
			बघाडू कतना 8	हे०	15.00	1.80	24° 07.141"	083° 14.735"
			मुहुआरिया कतना 1 व 2	हे०	15.00	1.80	24° 09.006"	083° 11.790"
			दीभूल वन ब्लॉक	हे०	20.00	2.40	24° 11.140"	083° 17.039"
		दुली	हालीनाला कतना 13	हे०	20.00	2.40	24° 15' 36.63"	083° 08' 58.73"
			बहीराडील पूर्वी कतना 13	हे०	20.00	2.40	24° 15' 19.6"	083° 15' 33.3"
		जराडा	महुली कतना 1	हे०	40.00	4.80	23° 58' 45.83"	082° 54' 48.65"
			महुली कतना 6	हे०	25.00	3.00	23° 55' 05.76"	082° 54' 08.84"
			महुली कतना 7	हे०	25.00	3.00	23° 54' 34.01"	082° 53' 40.51"
		मिपरी	महुलाइनसीत 10	हे०	30.00	3.60	24° 11' 36.90"	082° 55' 52.23"
	रेवकट				370.00	44.40		
34	राजगढ़	राजगढ़	वीरा कतना-8	हे० म	50.00	6.00	N24 32.792	E083 30.312
			महुली कतना-9	हे० म	50.00	6.00	N24 37.316	E083 24.312
			महुली कतना-7	हे० म	50.00	6.00	N24 37.309	E083 23.512
			वीरा कतना-10	हे० म	50.00	6.00	N24 34.212	E083 31.525

क्र०सं०	प्रभाग का नाम	रेंज का नाम	वन ब्लॉक का नाम	मात्रक	प्रस्तावित लक्ष्य		कार्य स्थल के गू-निर्देशांक	
					मौलिक	वित्तीय	8	9
1	2	3	4	5	6	7	8	9
		गावी	सुजरलीक क०न०-२ व ६	६० मे	50.00	6.00	N24 43.494	E083 27.455
		गावी	गावी क०न०-7	६० मे	100.00	12.00	N24 38.195	E083 28.849
		गावी	सुजरलीक क०न०-5	६० मे	50.00	6.00	N24 42.836	E083 25.965
		गावी	गावी क०न०-2	६० मे	50.00	6.00	N24 39.449	E083 26.298
		घुल	सऊ क०न०-8	६० मे	50.00	6.00	N24 32.584	E083 12.002
		घुल	रीम क०न०-8	६० मे	50.00	6.00	N24 34.894	E083 07.302
		घुल	रीम क०न०-3	६० मे	50.00	6.00	N24 37.448	E083 08.981
		घुल	फिरवी क०न०-5	६० मे	50.00	6.00	N24 29.547	E083 08.497
		घटना	सऊ क०न०-8	६० मे	50.00	6.00	N24 32.870	E083 15.283
		घटना	गौर क०न०-1	६० मे	50.00	6.00	N24 32.688	E083 25.687
		घटना	रामपुर क०न०-4	६० मे	50.00	6.00	N24 32.748	E083 20.470
		घटना	रामपुर क०न०-5	६० मे	50.00	6.00	N24 33.341	E083 21.834
	सोनभद्र				850.00	102.00		
35	कुशीनगर, पड़रौना	लमकुही	अहिरीली वन ब्लॉक	६०	5.00	0.15	N 26° 50' 7.02"	E 84008' 58.84"
		लमकुही	नशहवां वन ब्लॉक	६०	10.00	0.30	N 26° 49' 50.03"	E 84012' 10.67"
		लमकुही	बांसगीन वन ब्लॉक	६०	30.00	0.90	N 26° 49' 50.16"	E 84009' 27.97"
		पड़रौना	अरनहवा वन ब्लॉक	६०	20.00	0.60	N 26° 55' 46.33"	E 84002' 20' 05"
		पड़रौना	जंगल साहपुर वन ब्लॉक	६०	15.00	0.45	N 26° 54' 16.49"	E 84002' 49.29"
		जसरा	कुलभुखा वन ब्लॉक	६०	20.00	0.60	N 26° 39' 58.76"	E 83057' 44.17"
	कुशीनगर, पड़रौना				100.00	3.00		
36	फिरोजाबाद	टुण्डजा	नगला सिपी वन ब्लॉक	६०	80.00	2.40	N 27° 07' 29.8"	E 78° 15' 12.1"
			भीकनपुर अदरा वन ब्लॉक	६०	10.00	0.30	N 27° 05' 15.5"	E 78° 13' 53.4"
			घोसपुर वन ब्लॉक	६०	80.00	2.40	N 27° 07' 57.8"	E 78° 17' 09.7"
			नागमठपुर वन ब्लॉक	६०	40.00	1.20	N 27° 05' 58.5"	E 78° 16' 21.3"
		फिरोजाबाद	जानन्दीपुर कालापीली वन ब्लॉक	६०	20.00	0.60	N 27° 03' 7.26"	E 78° 25' 703"
			जसमानपुर वन ब्लॉक	६०	50.00	1.50	N 27° 5' 36.0132"	E 78° 20' 48912"
			गुवाथी वन ब्लॉक	६०	20.00	0.60	N 27° 07' 16.10"	E 78° 19' 20.30"
			जलामपुर वन ब्लॉक	६०	30.00	0.90	N 27° 02' 98"	E 78° 26' 375"
			दलीजी वन ब्लॉक	६०	20.00	0.60	N 27° 08' 1.10"	E 78° 22' 942"
			फरीस नगरिया वन ब्लॉक	६०	80.00	2.40	N 26° 05' 9.37"	E 78° 27.8"
			मण्डुआ	६०	70.00	2.10	N 27° 4' 39' 7956"	E 78° 22' 498723"
			वाजिदपुर कुलभपुर वन ब्लॉक	६०	30.00	0.90	N 27° 07' 40.70"	E 78° 21' 57.30"
			शकरपुर	६०	50.00	1.50	N 27° 5' 30' 1596"	E 78° 22' 17' 1696"
			मिक्कल अरदासपुर वन ब्लॉक	६०	80.00	2.40	N 26° 02.67"	E 78° 27.6"
			ससाई मीठम्बापुर वन ब्लॉक	६०	40.00	1.20	N 27° 03' 862"	E 78° 23' 943"
			सन्दवार वन ब्लॉक	६०	100.00	3.00	N 27° 05' 907"	E 78° 21' 669"
			कुसीकुम्मा वन ब्लॉक	६०	20.00	0.60	N 27° 07' 38.5"	E 78° 19' 27.50"
		फिरोजाबाद	जलामपुर वन ब्लॉक	६०	20.00	0.60	N 26° 58' 16.51"	E 78° 34' 11.16"
			सासापुर वन ब्लॉक	६०	20.00	0.60	N 26° 58' 11.09"	E 78° 33' 14.42"
			मुबारकपुर खास वन ब्लॉक	६०	10.00	0.30	N 26° 58' 307"	E 78° 31' 793"
			बापली वन ब्लॉक	६०	30.00	0.90	N 26° 57' 41.70"	E 78° 35' 8.80"
			सहजादपुर डिकोलीकन ब्लॉक	६०	15.00	0.45	N 26° 59' 28.26"	E 78° 36' 38.20"
			सगुहा वन ब्लॉक	६०	10.00	0.30	N 26° 58' 709"	E 78° 31' 453"
			हरिस वन ब्लॉक	६०	25.00	0.75	N 26° 56' 898"	E 78° 31' 204"
			कोखपुर गडी वन ब्लॉक	६०	10.00	0.30	N 26° 56' 21.40"	E 78° 36' 31.60"
		फिरसामंज	जवाहर दलार्न वन ब्लॉक	६०	50.00	1.50	N 26° 53' 54.4"	E 78° 39' 52.8"
			परिवर वन ब्लॉक	६०	60.00	1.80	N 26° 55' 22.7"	E 78° 42' 48.6"
			गुनिचन वन ब्लॉक	६०	60.00	1.80	N 26° 55' 22.5"	E 78° 37' 42.4"
			स्वरामपुर वन ब्लॉक	६०	75.00	2.25	N 26° 55' 52.0"	E 78° 43' 50.8"
			मोहम्मदपुर गादई वन ब्लॉक	६०	15.00	0.45	N 26° 57' 53.9"	E 78° 36' 33.2"
	फिरोजाबाद				1220.00	36.60		
37	काशीरामनगर	कासगंज	-	६०	50.00	1.50	N 27 47 32	E 78 36 51

466

क्र०सं०	प्रभाग का नाम	रेंज का नाम	वन ब्लॉक का नाम	मात्रक	प्रस्तावित लक्ष्य		कार्य स्थल के भू-निर्देशांक	
					शैथिलिक	दिल्लीय	8	9
1	2	3	4	5	6	7	8	9
				हे०	70.00	2.10	N 27 50 52	E 78 41 34
				हे०	20.00	0.60	N 27 54 53	E 78 35 55
				हे०	40.00	1.20	N 27 48 04	E 78 36 56
				हे०	40.00	1.20	N 27 48 52	E 78 43 22
	काशीरामनगर				220.00	6.60		
38	काशी वन्य जीव प्रभाग, वाराणसी	सक्रिय	शेरपुर	हे०	75.00	2.25	25 02 08.80	83 1341.60
			धीतगपुर	हे०	75.00	2.25	24 59 53.00	83 16 15.00
			गुराखांड	हे०	50.00	1.50	24 56 25.80	83 15 15.30
			गुराखांड	हे०	75.00	2.25	24 56 20.60	83 15 00.30
		असमदा	शिकारगंज	हे०	50.00	1.50	24 58 15.10	83 04 37.00
			शिकारगंज	हे०	50.00	1.50	24 58 02.30	83 06 03.80
			शिकारगंज	हे०	50.00	1.50	24 57 54.70	83 06 06.60
			शिकारगंज	हे०	50.00	1.50	25 00 22.28	83 08 15.33
			शिकारगंज	हे०	50.00	1.50	25 00 41.88	83 06 20.69
			गुराखांड	हे०	100.00	3.00	24 59 14.29	83 11 13.60
		असमदा/गै	गुराखांड	हे०	100.00	3.00	24 54 24.78	83 13 21.49
			गुराखांड	हे०	100.00	3.00	24 55 00.69	83 12 46.99
			असमदा	हे०	100.00	3.00	24 51 33.74	83 11 49.21
			असमदा	हे०	100.00	3.00	24 51 50.57	83 05 27.17
		सैगड़	पण्टी	हे०	100.00	3.00	24 53 58.51	83 16 55.42
			पण्टी	हे०	100.00	3.00	24 55 01.66	83 16 35.91
			पण्टी	हे०	100.00	3.00	24 52 48.74	83 15 45.02
			गुराखांड	हे०	100.00	3.00	24 53 46.16	83 15 44.96
			गुराखांड	हे०	100.00	3.00	24 54 43.60	83 15 59.48
			गुराखांड	हे०	100.00	3.00	24 53 23.60	83 16 36.80
		सडगढ़	गहिला	हे०	100.00	3.00	24 46 06.50	83 15 30.20
			गहिला	हे०	100.00	3.00	24 47 31.90	83 14 34.30
			गहिला	हे०	100.00	3.00	24 44 45.80	83 17 53.00
			गहिला	हे०	100.00	3.00	24 45 30.90	83 17 24.30
	काशी वन्य जीव प्रभाग, वाराणसी				2025.00	60.75		
39	कैमूर वन्य जीव प्रभाग	शेरखल	विशुम्हरी	हे०	20.00	0.60	N 24° 50' 8"	E 082° 50' 51"
	कैमूर वन्य जीव प्रभाग				20.00	0.60		
40	राष्ट्रीय वन्यजल	राष्ट्रीय वन्यजल शैथिली रेंज	पदा वन ब्लॉक	हे०	15.00	0.45	N 26° 79' 95.18"	E 078° 74' 68.12"
			बिंदीना वन ब्लॉक	हे०	15.00	0.45	26° 78' 03.47"	E 078° 67' 18.40"
			महुआशाला वन ब्लॉक	हे०	15.00	0.45	N 26° 78' 88.90"	E 078° 62' 68.88"
			माल्नीय वन ब्लॉक	हे०	15.00	0.45	N 26° 80' 30.40"	E 078° 60' 18.34"
			सोहरा वन ब्लॉक	हे०	15.00	0.45	N 26° 77' 74.76"	E 078° 60' 58.79"
			सिमराई वन ब्लॉक	हे०	15.00	0.45	N 26° 77' 49.43"	E 078° 56' 74.37"
			प्रमरोली वन ब्लॉक	हे०	15.00	0.45	N 26° 79' 60.51"	E 078° 49' 17.50"
			कुंदरसैदा वन ब्लॉक	हे०	15.00	0.45	N 26° 81' 48.36"	E 078° 50' 71.66"
			सहसैली वन ब्लॉक	हे०	15.00	0.45	N 26° 52' 01.00"	E 078° 18' 27.00"
			डवा वन ब्लॉक	हे०	15.00	0.45	N 26° 51' 81.66"	E 078° 13' 58.65"
		राष्ट्रीय वन्यजल शैथिली रेंज	सोरीना वन ब्लॉक	हे०	15.00	0.45	N 26° 46' 38.5"	E 078° 47' 38.8"
			गडगडा वन ब्लॉक	हे०	15.00	0.45	N 26° 46' 16.0"	E 078° 48' 38.0"
			भरौली वन ब्लॉक	हे०	15.00	0.45	N 26° 42' 37.7"	E 078° 53' 15.7"
			बडपुरा वन ब्लॉक	हे०	15.00	0.45	N 26° 43' 16.2"	E 078° 54' 23.2"
			सडसी वन ब्लॉक	हे०	15.00	0.45	N 26° 32' 20"	E 079° 04' 54"

(46)

क्र०सं०	प्रभाग का नाम	रेज का नाम	वन ब्लाक का नाम	मात्रक	प्रस्तावित लक्ष्य		कार्य स्थल के भू-निर्देशांक	
					भौतिक	वित्तीय	8	9
1	2	3	4	5	6	7	8	9
			हनुमन्तपुरा वन ब्लाक	हे०	15.00	0.45	N 26° 29' 41"	E 079° 05' 27.2"
			कमहरी वन ब्लाक	हे०	15.00	0.45	N 26° 28' 37.6"	E 079° 15.08.2"
			चक्रवर्तार उत्तरी	हे०	15.00	0.45	N 26° 35' 19.66"	E 079° 07' 53.93"
			सकलनगर वसिणी	हे०	15.00	0.45	N 26° 33' 19"	E 079° 06' 18"
			कायशी वन ब्लाक	हे०	15.00	0.45	N 26° 32' 15.42"	E 079° 11' 52.82"
	राष्ट्रीय घाबल				300.00	9.00		
41	सोहगौबरवा वन्यजीव प्रभाग, महाराजगंज	शमशलेया	शमशलेया वीट	हे०	30.00	3.60	27°19'47.4"N	83°35'04.6"E
		लम्बीपुर रेंज	सदर वीट	हे०	20.00	2.40	27°16'33.0"N	83°28'35.2"E
		लम्बीपुर रेंज	देवीघाट वीट	हे०	30.00	3.60	27°16'15.1"N	83°29'36.2"E
		वसिणी वीक	कस्तीना वीट	हे०	26.00	3.12	27°18'02.5"N	83°35'17.1"E
		उत्तरी वीक रेंज	नगवा 1 वी	हे०	60.00	7.20	27°21'59.10"N	83°32'71.90"E
	सोहगौबरवा वन्यजीव प्रभाग, महाराजगंज				166.00	19.92		
42	कतानियाघाट	ककरडा	ककरडा कल १०-१३ भाग	हे०	30.00	3.60	N 28°06' 03.2"	E081°18'38.1"
		ककरडा	ककरडा कल १०-१३ भाग	हे०	60.00	7.20	N 28°0२' .05"	E081°12'37.4"
		मोतीपुर	मोतीपुर 28 वसिणी कल १०-२३	हे०	30.00	3.60	N 28°२' 24.0"	E081°19'35.6"
		मोतीपुर	मोतीपुर 28 उत्तरी एवं 28 कल १०-३, 4 व 8	हे०	90.00	10.80	N 28°0२' .38.5"	E081°21'32.7"
	कतानियाघाट				210.00	25.20		
	योग				73551.83	2000.06		

468

Forest division wise details of excavation of trench/other protective measures for protection of forests with location and estimated cost.

(6 लाख में)

क्र.सं.	प्रभाग का नाम	रेज का नाम	वन ब्लॉक का नाम	प्रस्तावित कार्य	कार्य स्थल का नाम	प्रस्तावित मीट्रिक लक्ष्य		वित्तीय	कार्य स्थल के नू-निर्देशांक	
						मात्रक	लक्ष्य		9	10
1	2	3	4	5	6	7	8	9	9	10
1	मऊ	मऊ	काहिनीर	बाउन्डी गल	मऊ रेज कार्यालय, बपदेवी	कि.मी.	0.19	22.95	25°52'41.97"N	83°31'9.20"E
		मुहम्मदाबाद	—	बाउन्डी गल	मुहम्मदाबाद रेज कार्यालय, मुहम्मदाबाद	कि.मी.	0.30	36.24	26° 0'49.41"N	83°24'57.38"E
		घोसी	—	बाउन्डी गल	घोसी रेज कार्यालय, घोसी	कि.मी.	0.12	15.50	26° 5'17.20"N	83°32'54.66"E
		दोहरीघाट	बहादुरपुर/कर्ण वन ब्लॉक	बाउन्डी गल	वन ब्लॉक बहादुरपुर/कर्ण वन ब्लॉक में आवासीय परिसर के चारों तरफ	कि.मी.	0.73	87.57	26°16'28.41"N	83°31'1.96"E
	मऊ						1.33	162.26		
2	महोबा	महोबा	गोखार पहाड़ी	तनों की सुरक्षा हेतु सुरक्षा खाई का खुदान	गोखार पहाड़ी	कि.मी.	3.50	3.08	25°16'37.7"	079°05'50.8"
		महोबा	पचपहरा	—	पचपहरा	कि.मी.	3.00	2.64	25°12'16.3"	079°42'27.9"
		महोबा	रतौली	—	रतौली	कि.मी.	10.00	8.79	25°18'13.3"	079°59'39.5"
		महोबा	बरा	—	बरा	कि.मी.	10.00	8.79	25°10'50.8"	079°49'28.5"
		महोबा	बुरपुरा	—	बुरपुरा	कि.मी.	3.00	2.64	25°16'39.0"	079°50'57.0"
		महोबा	बिलखी	—	बिलखी	कि.मी.	8.00	7.03	25°14'18.4"	079°44'57.2"
		महोबा	सिजहरी	—	सिजहरी	कि.मी.	15.00	13.18	25°13'50.3"	079°46'11.5"
		महोबा	बख्खा पहाड़ी (महोबा)	—	बख्खा पहाड़ी (महोबा)	कि.मी.	2.00	1.76	25°19'27.0"	079°55'57.0"
		महोबा	त्रिरसाईया	—	त्रिरसाईया	कि.मी.	3.00	2.64	25°24'10.4"	079°56'57.8"
		महोबा	दिकवाहा	—	दिकवाहा	कि.मी.	6.00	5.27	25°10'29.4"	079°42'02.2"
		महोबा	भण्डरा	—	भण्डरा	कि.मी.	2.00	1.76	25°10'10.3"	079°51'29.3"
		महोबा	श्रीनगर	—	श्रीनगर	कि.मी.	4.00	3.51	25°09'43.0"	079°45'40.8"
		महोबा	मकरबई	—	मकरबई	कि.मी.	7.00	6.15	25°19'40.1"	079°59'20.9"
		महोबा	टीकामऊ	—	टीकामऊ	कि.मी.	15.00	13.18	25°19'12.9"	079°57'58.1"
		महोबा	किहारी	—	किहारी	कि.मी.	3.00	2.64	25°08'34.8"	079°51'07.3"
		महोबा	सामना	—	सामना	कि.मी.	3.00	2.64	25°24'49.7"	079°57'20.0"
		महोबा	बिलबई	—	बिलबई	कि.मी.	2.00	1.76	25°20'00.3"	079°53'08.1"
		महोबा	गुरानी	—	गुरानी	कि.मी.	7.00	6.15	25°14'51.5"	079°44'43.1"
		महोबा	ननीश	—	ननीश	कि.मी.	3.00	2.64	25°11'19.3"	079°41'42.1"
		घरखारी	गोरखा	—	गोरखा	कि.मी.	6.00	5.27	25°23'16.8"	079°36'57.7"
		घरखारी	कुहार	—	कुहार	कि.मी.	6.00	5.27	25°32'33.6"	079°43'10.4"
		घरखारी	छेदीमऊ	—	छेदीमऊ	कि.मी.	4.00	3.51	25°15'44.5"	079°43'36.8"

469

क्र.सं.	प्रभाग का नाम	रेज का नाम	वन ब्लाक का नाम	प्रस्तावित कार्य	कार्य स्थल का नाम	प्रस्तावित भौतिक लक्ष्य		वित्तीय	कार्य स्थल के भू-निर्देशांक	
						मात्रक	लक्ष्य		9	10
1	2	3	4	5	6	7	8	9	9	10
		घरखारी	सालट	—"	सालट	कि.मी.	20.00	17.57	25°17'41.5"	079°44'26.4"
		घरखारी	टोलासोयम	—"	टोलासोयम	कि.मी.	10.00	8.79	25°13'58.7"	079°44'15.3"
		घरखारी	स्वासासाफ	—"	स्वासासाफ	कि.मी.	10.00	8.79	25°22'37.9"	079°45'37.5"
		घरखारी	महाशजनगर	—"	महाशजनगर	कि.मी.	7.00	6.15	25°25'10.2"	079°47'48.1"
		घरखारी	दयालपुरा	—"	दयालपुरा	कि.मी.	10.00	8.79	25°22'09.6"	079°47'49.0"
		घरखारी	बगरीन	—"	बगरीन	कि.मी.	5.00	4.39	25°25'18.9"	079°47'55.2"
		घरखारी	इभिलिया	—"	इभिलिया	कि.मी.	20.00	17.57	25°23'43.4"	079°50'64.8"
		घरखारी	जाईनागज	—"	जाईनागज	कि.मी.	5.00	4.39	25°22'35.4"	079°46'27.0"
		घरखारी	मिटलेनागज	—"	मिटलेनागज	कि.मी.	7.00	6.15	25°22'79.1"	079°46'41.1"
		घरखारी	मझोल	—"	मझोल	कि.मी.	5.00	4.39	25°22'35.2"	079°45'37.5"
		घरखारी	चरखरिया	—"	चरखरिया	कि.मी.	5.00	4.39	25°14'06.9"	079°42'21.9"
		घरखारी	गोपालपुरा	—"	गोपालपुरा	कि.मी.	6.00	5.27	25°22'53.7"	079°50'33.5"
		पनवाड़ी	दिनई	—"	दिनई	कि.मी.	8.00	7.03	25°23'39.5"	079°20'36.1"
		पनवाड़ी	लेटा	—"	लेटा	कि.मी.	3.00	2.64	25°15'40.4"	079°24'37.2"
		पनवाड़ी	नांनका	—"	नांनका	कि.मी.	5.00	4.39	25°29'39.2"	079°32'15.7"
		पनवाड़ी	रिछा	—"	रिछा	कि.मी.	4.00	3.51	25°23'35.4"	079°33'49.6"
		पनवाड़ी	पनारा	—"	पनारा	कि.मी.	3.00	2.64	25°25'85.5"	079°20'15.6"
		पनवाड़ी	वीहट	—"	वीहट	कि.मी.	15.00	13.18	25°29'30.6"	079°23'12.4"
		पनवाड़ी	कोटरा	—"	कोटरा	कि.मी.	5.00	4.39	25°14'12.4"	079°19'22.9"
		पनवाड़ी	रिपनील	—"	रिपनील	कि.मी.	8.00	7.03	25°23'39.5"	079°27'02.3"
		पनवाड़ी	नगारा	—"	नगारा	कि.मी.	3.00	2.64	25°27'00.2"	079°21'34.4"
		पनवाड़ी	कोहनिया	—"	कोहनिया	कि.मी.	3.00	2.64	25°25'58.9"	079°28'44.4"
		पनवाड़ी	लोहरगोव	—"	लोहरगोव	कि.मी.	10.00	8.79	25°23'66.4"	079°20'83.9"
		पनवाड़ी	घरवार	—"	घरवार	कि.मी.	8.00	7.03	25°31'16.2"	079°31'28.0"
		पनवाड़ी	लिलावा	—"	लिलावा	कि.मी.	15.00	13.18	25°24'59.6"	079°29'34.7"
		पनवाड़ी	रेपुरा	—"	रेपुरा	कि.मी.	3.00	2.64	25°19'31.5"	079°17'33.9"
		पनवाड़ी	चौका	—"	चौका	कि.मी.	5.00	4.39	25°14'54.0"	079°18'01.2"
		पनवाड़ी	चौरा	—"	चौरा	कि.मी.	8.00	7.03	25°14'43.1"	079°19'01.2"
		पनवाड़ी	धुई	—"	धुई	कि.मी.	5.00	4.39	25°15'29.5"	079°24'24.1"
		पनवाड़ी	मानकी	—"	मानकी	कि.मी.	12.00	10.54	25°12'20.3"	079°20'40.1"
		पनवाड़ी	सौरा	—"	सौरा	कि.मी.	6.00	5.27	25°18'51.0"	079°31'55.2"

470

क्र०सं०	प्रभाग का नाम	रेज का नाम	वन ब्लाक का नाम	प्रस्तावित कार्य	कार्य स्थल का नाम	प्रस्तावित भौतिक लक्ष्य		वित्तीय	कार्य स्थल के भू-निर्देशांक	
						मात्रक	लक्ष्य		9	10
1	2	3	4	5	6	7	8	9	9	10
		पनवाड़ी	खोड़ी	—*—	खोड़ी	कि.मी.	15.00	13.18	25°29'24.7"	079°31'55.2"
		पनवाड़ी	सिलारपुर	—*—	सिलारपुर	कि.मी.	5.00	4.39	25°29'19.4"	079°22'20.2"
		पनवाड़ी	पुरारी	—*—	पुरारी	कि.मी.	3.00	2.64	25°19'04.3"	079°31'58.6"
		पनवाड़ी	करौजदीद	—*—	करौजदीद	कि.मी.	3.00	2.64	25°11'13.7"	079°21'35.4"
		पनवाड़ी	टुण्डर	—*—	टुण्डर	कि.मी.	3.00	2.64	25°18'55.8"	079°25'10.2"
		पनवाड़ी	पतारी कदीन	—*—	पतारी कदीन	कि.मी.	2.00	1.76	25°22'22.2"	079°35'50.4"
		पनवाड़ी	ब्यारजी	—*—	ब्यारजी	कि.मी.	2.00	1.76	25°21'06.5"	079°28'41.8"
		पनवाड़ी	रुसीकला	—*—	रुसीकला	कि.मी.	5.00	4.39	25°11'05.4"	079°27'02.1"
		पनवाड़ी	टोलापांतर	—*—	टोलापांतर	कि.मी.	3.00	2.64	25°15'42.4"	079°24'31.2"
		पनवाड़ी	बराना	—*—	बराना	कि.मी.	2.00	1.76	25°23'42.5"	079°20'26.3"
		जैतपुर	टिकरिया पनवाड़ी	—*—	टिकरिया पनवाड़ी	कि.मी.	4.00	3.51	25°06'55.9"	079°24'34.5"
		जैतपुर	अजनर	—*—	अजनर	कि.मी.	15.00	13.18	25°09'56.4"	079°26'55.1"
		जैतपुर	अतनियामाक	—*—	अतनियामाक	कि.मी.	2.00	1.76	25°10'39.0"	079°35'09.0"
		जैतपुर	इन्दौरा	—*—	इन्दौरा	कि.मी.	10.00	8.79	25°18'32.3"	079°34'57.0"
		जैतपुर	जैतपुर	—*—	जैतपुर	कि.मी.	20.00	17.57	25°18'10.2"	079°33'14.1"
		जैतपुर	करहराडांग	—*—	करहराडांग	कि.मी.	7.00	6.15	25°15'55.0"	079°10'27.2"
		जैतपुर	कुलपहाड	—*—	कुलपहाड	कि.मी.	10.00	8.79	25°18'08.5"	079°33'16.8"
		जैतपुर	बरखेडा	—*—	बरखेडा	कि.मी.	7.00	6.15	25°18'31.0"	079°34'21.1"
		जैतपुर	हुमकार	—*—	हुमकार	कि.मी.	7.00	6.15	25°09'39.1"	079°26'47.8"
		जैतपुर	लखौरा	—*—	लखौरा	कि.मी.	2.00	1.76	25°11'07.8"	079°38'18.9"
		जैतपुर	महुआबीघ	—*—	महुआबीघ	कि.मी.	3.00	2.64	25°10'31.4"	079°35'05.6"
		जैतपुर	पसानाबाद	—*—	पसानाबाद	कि.मी.	7.00	6.15	25°10'11.4"	079°40'11.9"
		जैतपुर	सैठवारा	—*—	सैठवारा	कि.मी.	4.00	3.51	25°16'18.8"	079°40'37.6"
		जैतपुर	शीगीन	—*—	शीगीन	कि.मी.	8.00	7.03	25°07'12.4"	079°24'36.6"
		जैतपुर	बागौरा	—*—	बागौरा	कि.मी.	10.00	8.79	25°17'03.9"	079°40'03.2"
		जैतपुर	मदरवार	—*—	मदरवार	कि.मी.	2.00	1.76	25°10'44.1"	079°39'52.9"
		जैतपुर	मुढारी	—*—	मुढारी	कि.मी.	10.00	8.79	25°15'40.4"	079°36'46.8"
		जैतपुर	रानीपुर	—*—	रानीपुर	कि.मी.	2.00	1.76	25°11'15.0"	079°34'25.3"
		जैतपुर	सतारी	—*—	सतारी	कि.मी.	5.00	4.39	25°19'33.8"	079°33'22.8"
		जैतपुर	ठठेवरा	—*—	ठठेवरा	कि.मी.	3.00	2.64	25°09'42.9"	079°26'36.4"
		जैतपुर	अरी	—*—	अरी	कि.मी.	4.00	3.51	25°10'00.0"	079°30'43.5"

क्र.सं.	प्रभाग का नाम	रेज का नाम	वन स्टाक का नाम	प्रस्तावित कार्य	कार्य स्थल का नाम	प्रस्तावित भौतिक लक्ष्य		वित्तीय	कार्य स्थल के भू-निर्देशांक	
						मात्रक	लक्ष्य		9	10
1	2	3	4	5	6	7	8	9	9	10
		जैतपुर	घंटीरा	—"	घंटीरा	कि.मी.	2.00	1.76	25°11'37.0"	079°39'34.5"
		जैतपुर	हिलुवा	—"	हिलुवा	कि.मी.	3.00	2.64	25°09'35.3"	079°24'49.0"
		जैतपुर	करा	—"	करा	कि.मी.	3.00	2.64	25°07'46.9"	079°29'51.7"
		जैतपुर	नरवावा	—"	नरवावा	कि.मी.	3.00	2.64	25°06'23.9"	079°22'36.7"
		जैतपुर	टिकरिया जैतपुर	—"	टिकरिया जैतपुर	कि.मी.	3.00	2.64	25°16'50.7"	079°12'07.6"
		जैतपुर	लड़पुरा	—"	लड़पुरा	कि.मी.	2.50	2.20	25°17'38.5"	079°36'02.6"
						योग	566.00	497.39		
3	महोबा हमीरपुर	हमीरपुर	नेठी	—"	नेठी	कि.मी.	2.50	2.20	80°03'45.56	25°55'14.30
		हमीरपुर	दिनुहा	—"	दिनुहा	कि.मी.	2.50	2.20	80°10'01.30	25°56'25.11
		हमीरपुर	कनीटा	—"	कनीटा	कि.मी.	5.00	4.39	80°05'46.14	25°57'20.70
		हमीरपुर	बदनपुर	—"	बदनपुर	कि.मी.	10.00	8.79	80°05'52.38	25°57'29.46
		हमीरपुर	मंझपुर	—"	मंझपुर	कि.मी.	10.00	8.79	80°07'14.88	25°58'24.06
		हमीरपुर	चन्दपुर	—"	चन्दपुर	कि.मी.	5.00	4.39	80°07'14.28	25°58'24.66
		हमीरपुर	उमरहट	—"	उमरहट	कि.मी.	5.00	4.39	79°56'30.60	26°05'56.90
		हमीरपुर	बेशी	—"	बेशी	कि.मी.	5.00	4.39	79°53'27.30	25°54'43.14
		हमीरपुर	रानीगंज	—"	रानीगंज	कि.मी.	20.00	17.57	79°54'51.78	25°53'23.70
		हमीरपुर	बिन्दपुरी	—"	बिन्दपुरी	कि.मी.	20.00	17.57	79°56'15.72	25°53'23.04
		हमीरपुर	इन्द्रपुरी	—"	इन्द्रपुरी	कि.मी.	10.00	8.79	79°54'44.76	25°53'05.64
		हमीरपुर	बिलौटा	—"	बिलौटा	कि.मी.	2.50	2.20	79°59'43.60	26°03'31.30
		हमीरपुर	बरुआ	—"	बरुआ	कि.मी.	2.50	2.20	79°58'33.20	26°03'30.60
		सुमेरपुर	ममरेजपुर	—"	ममरेजपुर	कि.मी.	2.00	1.76	79°58'51.34	25°52'17.92
		सुमेरपुर	मजेहटा कांठा	—"	मजेहटा कांठा	कि.मी.	12.50	10.98	79°57'04.54	25°51'44.64
		सुमेरपुर	गलिहागक	—"	गलिहागक	कि.मी.	7.50	6.59	79°52'43.60	25°49'40.29
		सुमेरपुर	बेहरीगा	—"	बेहरीगा	कि.मी.	7.00	6.15	79°57'38.44	25°52'24.27
		सुमेरपुर	बड़ागाँव	—"	बड़ागाँव	कि.मी.	3.00	2.64	80°10'1.86	25°57'0.96
		सुमेरपुर	सौहरापुर	—"	सौहरापुर	कि.मी.	5.70	5.01	80°02'27.89	25°52'56.01
		सुमेरपुर	सुरौली बुजुर्ग	—"	सुरौली बुजुर्ग	कि.मी.	8.00	7.03	80°17'1.92	25°54'0.36
		सुमेरपुर	कूपरा	—"	कूपरा	कि.मी.	8.00	7.03	79°53'47.51	25°51'31.54
		मीरहा	नीरगा	—"	नीरगा	कि.मी.	5.50	4.83	79°46'31.44	25°42'07.78
		मीरहा	खण्डेह	—"	खण्डेह	कि.मी.	6.50	5.71	80°08'59.39	25°33'17.31
		मीरहा	भटरा	—"	भटरा	कि.मी.	2.50	2.20	79°51'05.04	25°45'15.48

क्र०सं०	प्रभाग का नाम	रैंज का नाम	वन ब्लाक का नाम	प्रस्तावित कार्य	कार्य स्थल का नाम	प्रस्तावित भौतिक लब्ध		वित्तीय	कार्य स्थल के मू.-निर्देशांक	
						मापक	लक्ष्य		9	10
1	2	3	4	5	6	7	8	9	9	10
		मौदहा	बैजोगड	—''—	बैजोगड	कि.मी.	8.25	7.25	80 1709.67	25 40'37.20
		मौदहा	बोंपुर खुर्द	—''—	बोंपुर खुर्द	कि.मी.	7.00	6.15	79 57'06.87	25 48'21.99
		मौदहा	चिकसोना	—''—	चिकसोना	कि.मी.	3.25	2.86	79 57'25.39	25 41'03.02
		मौदहा	बोंपुर बुजुर्ग	—''—	बोंपुर बुजुर्ग	कि.मी.	17.50	15.38	79 57'39.57	25 46'52.70
		मौदहा	धिलेहटा	—''—	धिलेहटा	कि.मी.	11.50	10.11	79 54'29.46	25 45'05.03
		मौदहा	न्यूरिया	—''—	न्यूरिया	कि.मी.	15.00	13.18	79 57'10.01	25 39'42.71
		मौदहा	मुनीचा	—''—	मुनीचा	कि.मी.	7.25	6.37	79 58'24.10	25 41'43.37
		मौदहा	दौडर	—''—	दौडर	कि.मी.	12.50	10.98	79 57'06.77	25 41'27.49
		मौदहा	भटरा	—''—	भटरा	कि.मी.	4.25	3.73	79 53'12.46	25 44'51.95
		मौदहा	मुनेहटा	—''—	मुनेहटा	कि.मी.	6.50	5.71	79 57'30.27	25 39'08.27
		राठ	कैथा	—''—	कैथा	कि.मी.	5.00	4.39	79 31'04.52	25 29'56.71
		राठ	गिरवर	—''—	गिरवर	कि.मी.	4.50	3.95	79 30'20.35	25 29'32.65
		राठ	गोहानी-राठ	—''—	गोहानी-राठ	कि.मी.	5.00	4.39	79 39'11.09	25 31'04.62
		राठ	करपौरा	—''—	करपौरा	कि.मी.	4.50	3.95	79 32'19.11	25 29'49.56
		राठ	भनियापार	—''—	भनियापार	कि.मी.	4.00	3.51	79 38'40.98	25 32'26.26
		राठ	सरसेडापाफ	—''—	सरसेडापाफ	कि.मी.	2.50	2.20	79 41'03.16	25 35'32.57
		राठ	इकठौरा	—''—	इकठौरा	कि.मी.	15.00	13.18	79 24'113.39	25 40'17.12
		राठ	सरगौप	—''—	सरगौप	कि.मी.	12.50	10.98	79 24'26.44	25 40'01.35
		राठ	चिकरीधा	—''—	चिकरीधा	कि.मी.	5.00	4.39	79 26'22.09	25 32'13.17
		राठ	जिगनी	—''—	जिगनी	कि.मी.	12.50	10.98	79 24'40.87	25 45'44.05
		राठ	बिलगौव	—''—	बिलगौव	कि.मी.	5.00	4.39	79 24'09.70	25 45'24.41
		राठ	ददवारी डाडा	—''—	ददवारी डाडा	कि.मी.	5.00	4.39	79 24'56.04	25 47'29.81
		राठ	मझगर्दी	—''—	मझगर्दी	कि.मी.	5.00	4.39	79 22'49.79	25 38'32.39
		राठ	लिधीरा	—''—	लिधीरा	कि.मी.	15.00	13.18	79 23'24.03	25 35'57.98
		राठ	मलेहटा डाडा	—''—	मलेहटा डाडा	कि.मी.	10.00	8.79	79 25'04.49	25 33'49.00
		राठ	कुछेडा	—''—	कुछेडा	कि.मी.	10.00	8.79	79 25'59.13	25 31'44.66
		राठ	गुगरवासा	—''—	गुगरवासा	कि.मी.	10.00	8.79	79 25'15.05	25 31'04.15
		राठ	गोहानी-पनवाड़ी	—''—	गोहानी-पनवाड़ी	कि.मी.	10.00	8.79	79 26'15.18	25 33'41.05
		राठ	डिन्नाबीरा	—''—	डिन्नाबीरा	कि.मी.	15.00	13.18	79 23'58.09	25 31'07.25
		सरीला	बरीली खरका	—''—	बरीली खरका	कि.मी.	5.00	4.39	79 19'50.19	25 48'31.54
		सरीला	इस्लामपुर	—''—	इस्लामपुर	कि.मी.	15.00	13.18	79 33'25.16	25 48'12.06

क्र.सं०	प्रभाग का नाम	रेज वत नाम	वन अंशक का नाम	प्रस्तावित कार्य	कार्य स्थल का नाम	प्रस्तावित भौतिक लक्ष्य		वित्तीय	कार्य स्थल के भू-निर्देशांक	
						मात्रक	लक्ष्य		9	10
1	2	3	4	5	6	7	8	9	9	10
		सरीला	बरेण्डामाफ	---	बरेण्डामाफ	कि.मी.	5.00	4.39	79 34'19.44	25 49'57.89
		सरीला	चण्डीत जाड़ा	---	चण्डीत जाड़ा	कि.मी.	15.00	13.18	79 39'23.70	25 54'03.41
		सरीला	इछीरा	---	इछीरा	कि.मी.	5.00	4.39	79 33'12.36	25 52'27.65
		सरीला	रतौली	---	रतौली	कि.मी.	5.00	4.39	79 37'59.22	25 53'45.01
		सरीला	बसरिया	---	बसरिया	कि.मी.	5.00	4.39	79 43'12.34	25 53'58.64
		सरीला	बूढी	---	बूढी	कि.मी.	5.00	4.39	79 41'53.24	25 50'36.69
		सरीला	हरसुण्डी	---	हरसुण्डी	कि.मी.	20.00	17.57	79 44'20.34	25 51'59.90
		सरीला	कदौरा	---	कदौरा	कि.मी.	5.00	4.39	79 29' 04.77	25 51'16.65
		सरीला	लोधीपुरा	---	लोधीपुरा	कि.मी.	5.00	4.39	79 42'06.36	25 51'34.82
		सरीला	न्यूलीबासा	---	न्यूलीबासा	कि.मी.	2.50	2.20	46 44'16.44	25 52'37.84
		सरीला	देवखरी	---	देवखरी	कि.मी.	20.00	17.57	79 54'24.47	25 49'31.71
		सरीला	घौहल खुर्द	---	घौहल खुर्द	कि.मी.	5.00	4.39	79 50'29.54	25 47'25.51
		सरीला	भेड़ीडाढ़ा	---	भेड़ीडाढ़ा	कि.मी.	25.00	21.97	79 49'18.01	25 50'49.73
		सरीला	राजामऊ	---	राजामऊ	कि.मी.	5.00	4.39	79 50'48.19	25 48'14.60
		सरीला	कटेहरी	---	कटेहरी	कि.मी.	2.50	2.20	79 50'28.90	25 45'20.60
		सरीला	रिहरका	---	रिहरका	कि.मी.	2.50	2.20	79 47'40.56	25 42'54.45
		सरीला	हसकपुर सेवा	---	हसकपुर सेवा	कि.मी.	13.50	11.86	79 32'05.37	25 51'14.43
		सरीला	मुहम्मदपुर	---	मुहम्मदपुर	कि.मी.	5.00	4.39	79 45'30.81	25 44'29.82
	हमीरपुर					योग	587.70	516.35		
4	न्यूलीबासा	साहनपुर	हल्दूखाला	सुरक्षा खाई खोदना	हल्दूखाला गेट	कि.मी.	2.00	1.00	N 29-45-45.047	E 078-25-26.392
		साहनपुर	साहनपुर	सुरक्षा खाई खोदना	साहनपुर 11	कि.मी.	2.00	0.10	N 29-41-53.75	E 078-22-57.44
		साहनपुर	साहनपुर	सुरक्षा खाई खोदना	साहनपुर 7	कि.मी.	2.00	1.00	N 29-42-02.29	E 078-20-40.61
		साहनपुर	हल्दूखाला	सुरक्षा खाई खोदना	हल्दूखाला 4	कि.मी.	7.00	0.35	N 29-44-45.887	E 078-25-56.392
		साहनपुर	हल्दूखाला	सुरक्षा खाई खोदना	हल्दूखाला 8	कि.मी.	0.40	0.20	N 29-45-40.35	E 078-25-18.32
		साहनपुर	राभनद	सुरक्षा खाई खोदना	समगट 4	कि.मी.	2.00	1.00	N 29-29-36.8	E 078-37-15.10
		साहनपुर	साहनपुर	सुरक्षा खाई खोदना	साहनपुरा 5	कि.मी.	4.00	2.02	N 29-28-55.30	E 078-34-35.10
		कोडिया	जाफराबाद 14	सुरक्षा खाई खोदना	जाफराबाद 14	कि.मी.	0.60	0.30	N 29-44-3.63	E 078-28-2.53
		कोडिया	जाफराबाद 3	सुरक्षा खाई खोदना	जाफराबाद 3	कि.मी.	0.30	0.15	N 29-42-6.70	E 078-24-48.90

474

क्र.सं०	प्रभाग का नाम	रैंज का नाम	वन ब्लाक का नाम	प्रस्तावित कार्य	कार्य स्थल का नाम	प्रस्तावित भौतिक लाभ		वित्तीय	कार्य स्थल के नू-निर्देशांक	
						मात्रक	लक्ष्य		9	10
1	2	3	4	5	6	7	8	9	9	10
		कौटिया	जाकराबाद 2	सुरक्षा खाई खोदना	जाकराबाद 2	कि.मी.	1.20	0.60	N 29-44-18.20	E 078-28-30.50
		कौटिया	जाकराबाद 6	सुरक्षा खाई खोदना	जाकराबाद 6	कि.मी.	0.90	0.45	N 29-43-20.55	E 078-27-24.02
		कौटिया	जाकराबाद 9	सुरक्षा खाई खोदना	जाकराबाद 9	कि.मी.	0.60	0.30	N 29-39-18.6	E 078-25-20.6
		कौटिया	मोहनवाली	सुरक्षा खाई खोदना	मोहनवाली	कि.मी.	1.50	0.75	N 29-42-10	E 078-25-36.2
		कौटिया	धतुशुभला	सुरक्षा खाई खोदना	जाकराबाद 7	कि.मी.	0.60	0.30	N 29-39-08.10	E 078-25-13.2
	नजीबाबाद							8.52		
5	कानपुर देहात	रसूलाबाद	माल का पुरवा	अतिक्रमण की रोकथाम हेतु संवेदनशील क्षेत्र में कालफुडी ड्रेन/माल	माल का पुरवा वन ब्लाक	कि०मी०	10	6.84	79°53'28.61" E	26°37'49.02" N
			नैला		नैला वन ब्लाक	कि०मी०	10	6.84	79°51'27.78" E	26°46'04.05" N
			रसूलपुर		रसूलपुर वन ब्लाक	कि०मी०	10	6.84	79°54'16.94" E	26°44'41.23" N
			रसूलाबाद		रसूलाबाद वन ब्लाक	कि०मी०	10	6.84	79°47'29.91" E	26°40'42.63" N
			हरिती		हरिती वन ब्लाक	कि०मी०	10	6.84	79°54'59.28" E	26°45'47.74" N
			तिरतो		तिरती वन ब्लाक	कि०मी०	10	6.84	79°55'58.45" E	26°43'04.15" N
	कानपुर देहात		योग				60.000	41.04		
6	रेनूकूट	म्योरपुर	दुगा	रोग सुरक्षा खाई खुदान कर घेरवाक	दुगा वन ब्लाक	कि०मी०	6	6.00	24° 01' 35.10"	083° 03' 03.10"
		म्योरपुर	चेरी	---	चेरी वन ब्लाक	कि०मी०	8	8.00	24° 03' 05.66"	083° 05' 17.78"
		म्योरपुर	देवरी	---	देवरी वन ब्लाक	कि०मी०	8	8.00	24° 04' 51.22"	083° 03' 25.39"
		म्योरपुर	खाटावरन	---	खाटावरन वन ब्लाक	कि०मी०	5	5.00	24° 06' 27.80"	083° 02' 07.39"
		बघाड़	दोधुल	---	दोधुल वन ब्लाक	कि०मी०	3	2.69	24° 11.151"	083° 17.040"
		बघाड़	बघाड़	---	बघाड़ वन ब्लाक	कि०मी०	3	2.69	24° 07.149"	083° 14.738"
	रेनूकूट						33.000	32.38		
			कुल योग-				1248.03	1257.94		

(475)

Forest division wise details of survey demarcation and establishment of boundary pillars with location and estimated cost

(रु० लाख में)

क्र०सं०	प्रभाग का नाम	आन्व्यधिकित रेंजों के नाम	वन सीमा का विवरण जहाँ सीमांकन कार्य किया जाना है	आन्व्यधिकित ब्लॉक / कक्ष का नाम	वन सीमा की लम्बाई जहाँ सीमांकन कार्य किया जाना है (कि०मी० में)	प्रस्तावित कार्य को अन्तर्गत स्थापित किये जाने वाले वाचमन्त्री / इन्वीक्रेटर विवरण का विवरण		प्रस्तावित आवंटन	
						स्मल का नाम	सू-निर्देशांक (अक्षांश एवं देशांतर)	भौतिक	वित्तीय
1	2	3	4	5	6	7	8	9	10
1	शिवालिक	बडकला	खैरोवाली वन ब्लॉक	खैरोवाली 1बी	1.00	खैरोवाली 1बी- 10	N 30 17 23.09 E 77 39 05.69 N 30 15 52.245 E 77 40 52.901	1.00	0.08
			चपटी वन ब्लॉक	चपटी 1	3.00	चपटी 1 - 20	N 30 18 57.725 E 77 39 03.09 N 30 17 45.234 E 77 39 01.266	3.00	0.25
	शिवालिक				4.00			4.00	0.33
2	अमेठी	मुठखाना	कादूनाला वन ब्लॉक	कादूनाला वन ब्लॉक	25.00	कादूनाला वन ब्लॉक	N 26 24.083' E 81 44.686'	25.00	18.59
		मुठखाना	खेमगऊ वन ब्लॉक	खेमगऊ वन ब्लॉक	10.00	खेमगऊ वन ब्लॉक	N 26 37.869' E 81 36.799'	10.00	7.44
		मुठखाना	गाईमऊ वन ब्लॉक	गाईमऊ वन ब्लॉक	4.00	गाईमऊ वन ब्लॉक	N 26 25.235' E 81 41.039'	4.00	2.97
		मुठखाना	संसारपुर वन ब्लॉक	संसारपुर वन ब्लॉक	10.00	संसारपुर वन ब्लॉक	N 26 38.949' E 81 35.333'	10.00	7.44
		मुठखाना	पाली वन ब्लॉक	पाली वन ब्लॉक	8.00	पाली वन ब्लॉक	N 26 36.987' E 81 38.826'	8.00	5.95
		मुठखाना	गुरैमऊ वन ब्लॉक	गुरैमऊ वन ब्लॉक	5.00	गुरैमऊ वन ब्लॉक	N 26 24.773' E 81 40.998'	5.00	3.72
		मुठखाना	नादी वन ब्लॉक	नादी वन ब्लॉक	6.00	नादी वन ब्लॉक	N 26 35.002' E 81 39.760'	6.00	4.46
		मुठखाना	किशनी वन ब्लॉक	किशनी वन ब्लॉक	7.00	किशनी वन ब्लॉक	N 26 36.099' E 81 38.925'	7.00	5.21
		मुठखाना	मौझगौव वन ब्लॉक	मौझगौव वन ब्लॉक	7.00	मौझगौव वन ब्लॉक	N 26 39.919' E 81 33.791'	7.00	5.21
		दिलौई	टिकरी वन ब्लॉक	टिकरी वन ब्लॉक	8.00	टिकरी वन ब्लॉक	N 26 29.309' E 81 23.199'	8.00	5.95
		दिलौई	चकमगहा वन ब्लॉक	चकमगहा वन ब्लॉक	6.00	चकमगहा वन ब्लॉक	N 26 29.309' E 81 23.199'	6.00	4.46
		दिलौई	मोहिया सुन्दरिया वन ब्लॉक	मोहिया सुन्दरिया वन ब्लॉक	10.00	मोहिया सुन्दरिया वन ब्लॉक	N 26 31.960' E 81 21.294'	10.00	7.44
		दिलौई	रतबलिया मंझार वन ब्लॉक	रतबलिया मंझार वन ब्लॉक	8.00	रतबलिया मंझार वन ब्लॉक	N 26 27.180' E 81 24.120'	8.00	5.95
		दिलौई	जैहटा ऊसरहा वन ब्लॉक	जैहटा ऊसरहा वन ब्लॉक	5.00	जैहटा ऊसरहा वन ब्लॉक	N 26 26.210' E 81 24.140'	5.00	3.72
		दिलौई	शजापुर हलीम वन ब्लॉक	शजापुर हलीम वन ब्लॉक	4.00	शजापुर हलीम वन ब्लॉक	N 26 25.707' E 81 25.264'	4.00	2.97
		मुठखाना	कादूनाला वन ब्लॉक	कादूनाला वन ब्लॉक	25.00	कादूनाला वन ब्लॉक	N 26 24.083' E 81 44.686'	25.00	2.05
		मुठखाना	खेमगऊ वन ब्लॉक	खेमगऊ वन ब्लॉक	10.00	खेमगऊ वन ब्लॉक	N 26 37.869' E 81 36.799'	10.00	0.82
		मुठखाना	गाईमऊ वन ब्लॉक	गाईमऊ वन ब्लॉक	4.00	गाईमऊ वन ब्लॉक	N 26 25.235' E 81 41.039'	4.00	0.33
		मुठखाना	संसारपुर वन ब्लॉक	संसारपुर वन ब्लॉक	10.00	संसारपुर वन ब्लॉक	N 26 38.949' E 81 35.333'	10.00	0.82
		मुठखाना	पाली वन ब्लॉक	पाली वन ब्लॉक	8.00	पाली वन ब्लॉक	N 26 36.987' E 81 38.826'	8.00	0.66
		मुठखाना	गुरैमऊ वन ब्लॉक	गुरैमऊ वन ब्लॉक	5.00	गुरैमऊ वन ब्लॉक	N 26 24.773' E 81 40.998'	5.00	0.41
		मुठखाना	नादी वन ब्लॉक	नादी वन ब्लॉक	6.00	नादी वन ब्लॉक	N 26 35.002' E 81 39.760'	6.00	0.49
		मुठखाना	किशनी वन ब्लॉक	किशनी वन ब्लॉक	7.00	किशनी वन ब्लॉक	N 26 36.099' E 81 38.925'	7.00	0.57
		मुठखाना	मौझगौव वन ब्लॉक	मौझगौव वन ब्लॉक	7.00	मौझगौव वन ब्लॉक	N 26 39.919' E 81 33.791'	7.00	0.57
		दिलौई	टिकरी वन ब्लॉक	टिकरी वन ब्लॉक	8.00	टिकरी वन ब्लॉक	N 26 29.309' E 81 23.199'	8.00	0.66
		दिलौई	चकमगहा वन ब्लॉक	चकमगहा वन ब्लॉक	6.00	चकमगहा वन ब्लॉक	N 26 29.309' E 81 23.199'	6.00	0.49
		दिलौई	मोहिया सुन्दरिया वन ब्लॉक	मोहिया सुन्दरिया वन ब्लॉक	10.00	मोहिया सुन्दरिया वन ब्लॉक	N 26 31.960' E 81 21.294'	10.00	0.82
		दिलौई	रतबलिया मंझार वन ब्लॉक	रतबलिया मंझार वन ब्लॉक	8.00	रतबलिया मंझार वन ब्लॉक	N 26 27.180' E 81 24.120'	8.00	0.66
			जैहटा ऊसरहा वन ब्लॉक	जैहटा ऊसरहा वन ब्लॉक		जैहटा ऊसरहा वन ब्लॉक	N 26 26.210' E 81 24.140'		1/10

क्र.सं.	प्रभाग का नाम	आधारित रिजर्व के नाम	वन सीमा का विवरण जहाँ सीमांकन कार्य किया जाता है	आधारित प्लॉट/ब्लॉक का नाम	वन सीमा की लम्बाई जहाँ सीमांकन कार्य किया जाता है (किमी० में)	प्रस्तावित कार्य के अन्तर्गत स्थापित किये जाने वाले शाहपट्टी/हन्डीकेटर पिलर का विवरण		प्रस्तावित आवंटन	
						स्थल का नाम	भू-निर्देशांक (अक्षांश एवं देशांतर)	भौतिक	वित्तीय
1	2	3	4	5	6	7	8	9	10
		मिलोदे	राजपुर हलीम वन ब्लॉक	राजपुर हलीम वन ब्लॉक	4.00	राजपुर हलीम वन ब्लॉक	N 26 25.707° E 81 25.264°	4.00	0.2
	अगेठी				246.00			246.00	101.5
3	पीलीभीत टाईगर रिजर्व	बखरी	रमनगरा सुन्दात वन क्षेत्र	शावदा	5.00	रमनगरा सुन्दात वन क्षेत्र	N- 28 43 13.57 E- 80 10 25.34 N- 28 43 02.17 E-80 10 37.30	5.00	0.48
	पीलीभीत टाईगर रिजर्व				5.00			5.00	0.4
4	झोंसी	धिरगांव	धिरगांव	धिरगांव	4.00	धिरगांव वन ब्लॉक	N 25°36'08.5" E 78°00'42.7"	4.00	0.37
		धिरगांव	मवाई	मवाई	2.00	मवाई वन ब्लॉक	N 25°37'36.8" E 079°01'48.0"	2.00	0.16
		धिरगांव	करकोस	करकोस	2.00	करकोस वन ब्लॉक	N 25°37'50.0" E 078°54'42.0"	2.00	0.16
		धिरगांव	बकायन	बकायन	6.00	बकायन वन ब्लॉक	N 25°30'39.4" E 078°56'52.2"	6.00	0.49
		धिरगांव	रमौरा	रमौरा	2.50	रमौरा वन ब्लॉक	N 25°39'22.6" E 79°22'13.4"	2.50	0.21
		धिरगांव	बरास	बरास	2.50	बरास वन ब्लॉक	N 25°31'47.1" E 79°22'18.1"	2.50	0.21
		धामौर	दुरखुल	दुरखुल	12.00	दुरखुल वन ब्लॉक	N 25°33.335" E 79°18.935"	12.00	0.98
		मोंठ	गदावा	गदावा	5.00	गदावा वन ब्लॉक(राजीनी)	N 25°56'28.3" E 78°56'03.6"	5.00	0.41
		मोंठ	बुंदेराघाट	बुंदेराघाट	2.00	बुंदेराघाट वन ब्लॉक	N 25°53'20.6" E 78°53'38.6"	2.00	0.16
		मोंठ	राजीनी	राजीनी	2.00	राजीनी वन ब्लॉक	N 25°55'27.7" E 78°55'58.7"	2.00	0.16
		मोंठ	परेछा	परेछा	2.00	परेछा वन ब्लॉक	N 25°44'55.5" E 79°03'11.9"	2.00	0.16
		मोंठ	पनारी	पनारी	2.00	पनारी वन ब्लॉक	N 25°46'40.24" E 79°02'38.12"	2.00	0.16
		मोंठ	घटेश्वर	घटेश्वर	2.00	घटेश्वर वन ब्लॉक	N 25°50'42.9" E 79°05'11.6"	2.00	0.16
		मोंठ	मंगूसा	मंगूसा	1.00	मंगूसा वन ब्लॉक	N 25°47'29.8" E 079°03'23.6"	1.00	0.08
		मकरानीपुर	कटेश	कटेश	5.00	कटेश वन ब्लॉक	N 25°75'37.5" E 078°56'12.04"	5.00	0.41
		मकरानीपुर	लठभूरा	लठभूरा	3.00	लठभूरा वन ब्लॉक	N 25°20'20.3" E 079.16'24.06"	3.00	0.25
		बडीना	पूखीपुरा	पूखीपुरा	5.00	पूखीपुरा वन ब्लॉक	N 25°11'17.9" E 078.31'20.12"	5.00	0.41
		बडीना	सुकवा	सुकवा	5.00	सुकवा वन ब्लॉक	N 25°12'30.8" E 078.31'41.70"	5.00	0.41
		झांसी	धनगुर्वा	धनगुर्वा	5.00	धनगुर्वा वन ब्लॉक	N 25°22'55.6" E 078.39'59.44"	5.00	0.41
		झांसी	दीयर	दीयर	5.00	दीयर वन ब्लॉक	N 25°21'56.58" E 078.33'50.05"	5.00	0.41
	झांसी				75.00			75.00	6.13
5	ललितपुर	ललितपुर	गुडारी-1	गुडारी	5.00	गुडारी-1	N-24°21'50.30" E- 078022'53.60"	5.00	0.4
		मझावा	झांवर	झांवर	10.00	झांवर	N-24°25'46.43" E- 078058'29.10"	10.00	0.2
		मझावा	सुनीनी	सुनीनी	5.00	सुनीनी	N-24°21'40.99" E- 078055'39.76"	5.00	0.4
		मझावा	मदनपुर पूर्वी	मदनपुर पूर्वी	10.00	मदनपुर पूर्वी	N-24°16'24.57" E- 078043'00.57"	10.00	0.82
		मझावा	मझावा	मझावा	5.00	मझावा	N-24°21'03.70" E- 078047'49.51"	5.00	0.4
	ललितपुर				35.00			35.00	2.1
6	चरई, (जालौन)	चरई	सिभिरिया	सिभिरिया	4.00	सिभिरिया वनब्लॉक	N 25°36'08.5" E 78°00'42.7"	4.00	0.33
		चरई	गुडा	गुडा	2.00	गुडा वनब्लॉक	N 25°37'36.8" E 079°01'48.0"	2.00	0.16
		चरई	बनौली	बनौली	2.00	बनौली वनब्लॉक	N 25°37'50.0" E 078°54'42.0"	2.00	0.16

477

क्र.सं०	प्रभाग का नाम	आकाशित रैली के नाम	वन सीमा का विवरण जहाँ सीमांकन कार्य किया जाता है	आकाशित ब्लॉक/सख का नाम	वन सीमा की लम्बाई जहाँ सीमांकन कार्य किया जाना है (किमी० में)	प्रस्तावित कार्य के अन्तर्गत स्थापित किये जाने वाले वाटरशेडी/हन्सीकेटर विलर का विवरण		प्रस्तावित आवंटन	
						स्थल का नाम	भू-निर्देशांक (अक्षांश एवं देशांतर)	भौतिक	वित्तीय
1	2	3	4	5	6	7	8	9	10
		छरई	मोहाना	मोहाना	5.00	मोहाना वनब्लाक	N 25°33.339 E 79°18.935	5.00	0.41
		एट	सिकरी	सिकरी	5.00	सिकरी वनब्लाक	N 25°56'28.3" E 78°56'03.6"	5.00	0.41
		एट	नन्धा	नन्धा	2.00	नन्धा वनब्लाक	N 25°53'20.6" E 78°53'38.6"	2.00	0.16
		एट	परेछा	परेछा	2.00	परेछा वनब्लाक	N 25°55'27.7" E 78°55'58.7"	2.00	0.16
		कदीरा	कहटाहपीरपुर	कहटाहपीरपुर	1.00	कहटाहपीरपुर वनब्लाक	N 25°47'29.8" E 079°03'23.6"	1.00	0.08
		कदीरा	मदरालाहपुर	मदरालाहपुर	5.00	मदरालाहपुर वनब्लाक	N 25°55'37.5" E 078°56'12.04"	5.00	0.41
		जालीन	संकरपुर दिवारा	संकरपुर दिवारा	5.00	संकरपुर दिवारा वनब्लाक	N 25°22'55.6" E 078.39°59.44"	5.00	0.41
		जालीन	विजुआपुर	विजुआपुर	5.00	विजुआपुर वनब्लाक	N 25°21'56.58" E 078.33°50.05"	5.00	0.41
	छरई, (जालीन)				38.00			38.00	3.10
7	चित्रकूट	मानिकपुर	चूल्ही	चूल्ही	12.00	चूल्ही	N25 03 02.45 E81 00 39.25	12.00	0.98
		मानिकपुर	शहडोल	शहडोल	12.50	शहडोल	N25 01 57.55 E81 01 24.75	12.50	1.03
		मानिकपुर	जबरदस्ता	जबरदस्ता	14.00	जबरदस्ता	N25 01 13.98 E81 03 35.70	14.00	1.15
		मानिकपुर	गढ़वाषा	गढ़वाषा	13.50	गढ़वाषा	N25 05 46.60 E81 07 29.10	13.50	1.11
		मानिकपुर	सरहट	सरहट	13.00	सरहट	N25 05 46.60 E81 04 55.30	13.00	1.07
		मानिकपुर	चुरेहकेसरुआ	चुरेहकेसरुआ	17.00	चुरेहकेसरुआ	N25 05 21.70 E81 10 10.80	17.00	1.39
		मारकुण्डी	अमचुरनेरुआ	अमचुरनेरुआ	14.00	अमचुरनेरुआ	N25°07'03.12 E81°03'10.15	14.00	1.15
		मारकुण्डी	मेंडा	मेंडा	22.00	मेंडा	N25°13'20.20 E81°06'15.08	22.00	1.80
		मारकुण्डी	ददरी	ददरी	16.00	ददरी	N25°03'56.90 E80°56'14.50	16.00	1.31
		मारकुण्डी	गुरसरंग	गुरसरंग	14.00	गुरसरंग	N25°05'38.25 E81°03'09.25	14.00	1.15
		मारकुण्डी	टिकरिया	टिकरिया	12.00	टिकरिया	N25°03'38.25 E80°19'54.25	12.00	0.98
		मारकुण्डी	रुखमाचुर्तुर्ग	रुखमाचुर्तुर्ग	13.00	रुखमाचुर्तुर्ग	N25°13'00.45 E81°01'03.45	13.00	1.07
		मारकुण्डी	मडैयन	मडैयन	10.00	मडैयन	N25°19'51.40 E81°05'53.40	10.00	0.82
		मारकुण्डी	ददरी	ददरी	11.00	ददरी	N25°04'22.35 E80°55'22.15	11.00	0.90
		मारकुण्डी	छेरिहा	छेरिहा	13.00	छेरिहा	N25°03'13.25 E80°59'39.45	13.00	1.07
		रैपुरा	हनुवा	हनुवा	9.00	हनुवा	N25°06'28.35 E81°06'00.95	9.00	0.74
		रैपुरा	अतरसुई	अतरसुई	3.00	अतरसुई	N25°19'50.70 E81°11'32.92	3.00	0.25
		रैपुरा	घुनुवा	घुनुवा	8.00	घुनुवा	N25°12'55.35 E81°10'58.95	8.00	0.66
		रैपुरा	इटवां	इटवां	19.00	इटवां	N25°09'48.56 E81°11'47.76	19.00	1.56
		रैपुरा	कपुरी	कपुरी	7.00	कपुरी	N25°13'37.20 E81°09'31.46	7.00	0.57
		रैपुरा	खजुरिहाकला	खजुरिहाकला	14.00	खजुरिहाकला	N25°17'16.90 E81°12'08.95	14.00	1.15
		रैपुरा	अगरहुम्डा	अगरहुम्डा	21.00	अगरहुम्डा	N25°10'44.15 E81°05'57.85	21.00	1.72
		रैपुरा	बटखरा	बटखरा	5.00	बटखरा	N25°11'02.05 E81°08'03.05	5.00	0.41
		रैपुरा	मदना	मदना	6.00	मदना	N25°11'23.23 E81°04'17.23	6.00	0.49
		रैपुरा	गढ़वाषा	गढ़वाषा	23.00	गढ़वाषा	N25°07'56.75 E81°06'10.45	23.00	1.89
		बरगढ़	बम्बुरी	बम्बुरी	13.00	बम्बुरी	N25°13'57.35 E81°22'15.75	13.00	1.07
		बरगढ़	भोज	भोज	8.00	भोज	N25°10'39.45 E81°29'18.05	8.00	0.66
		बरगढ़	बनहाकोटवा	बनहाकोटवा	11.00	बनहाकोटवा	N25°13'44.15 E81°30'53.75	11.00	0.90
		परदवां	परदवां	परदवां	9.00	परदवां	N25°13'48.05 E81°31'09.75	9.00	0.74

क्र.सं.	प्रभाग का नाम	अनुसूचित क्षेत्रों के नाम	वन सीमा का विवरण जहां सीमांकन कार्य किया जाना है	आवृत्तित ब्लाक / कक्षा का नाम	वन सीमा की लम्बाई जहां सीमांकन कार्य किया जाना है (किमी० में)	प्रस्तावित कार्य के अन्तर्गत स्थापित किये जाने वाले साउथी/बुन्डीकोटर मिलर का विवरण		प्रस्तावित आवक	
						स्थल का नाम	भू-निर्देशांक (अक्षांश एवं देशांतर)	भौतिक	वित्तीय
1	2	3	4	5	6	7	8	9	10
		बरगड़	धन्नाह	धन्नाह	7.00	धन्नाह	N25°10'09.50 E81°30'03.40	7.00	0.51
		बरगड़	मुदयकिला	मुदयकिला	12.00	मुदयकिला	N25°07'46.25 E81°28'07.75	12.00	0.90
		बरगड़	कलचिहा	कलचिहा	13.00	कलचिहा	N25°11'07.85 E81°26'20.45	13.00	1.01
		बरगड़	कोटाकण्डेला	कोटाकण्डेला	17.00	कोटाकण्डेला	N25°07'19.35 E81°15'01.35	17.00	1.35
		बरगड़	लीरी	लीरी	15.00	लीरी	N25°11'19.35 E81°13'11.70	15.00	1.21
		बरगड़	महरवा	महरवा	6.00	महरवा	N25°10'35.36 E81°28'22.00	6.00	0.45
		बरगड़	खण्डेहा	खण्डेहा	13.00	खण्डेहा	N25°10'36.25 E81°19'07.05	13.00	1.01
		बरगड़	खोहर	खोहर	12.00	खोहर	N25°09'25.50 E81°22'19.10	12.00	0.91
		बरगड़	देशाह	देशाह	19.00	देशाह	N25°06'10.85 E81°12'01.25	19.00	1.51
		कवी	कोल्हुआ	कोल्हुआ	41.00	कोल्हुआ	N25°04'99.40 E80°44'26.70	41.00	3.31
		कवी	मटवर	मटवर	29.00	मटवर	N25°08'26.35 E80°58'42.35	29.00	2.31
		कवी	बन्दागारा	बन्दागारा	21.00	बन्दागारा	N25°06'23.15 E81°00'32.35	21.00	1.71
		कवी	गोपालपुर	गोपालपुर	8.00	गोपालपुर	N25°16'11.10 E80°51'40.20	8.00	0.61
		कवी	काजीपुर	काजीपुर	4.00	काजीपुर	N25°14'10.70 E80°40'19.91	4.00	0.31
		कवी	खरौध	खरौध	3.00	खरौध	N25°08'64.85 E81°03'81.13	3.00	0.21
		कवी	मानपुर	मानपुर	11.00	मानपुर	N25°08'32.45 E80°41'19.75	11.00	0.91
		कवी	रसिन	रसिन	15.00	रसिन	N25°12'07.13 E80°28'35.98	15.00	1.21
		कवी	सेमरवहा	सेमरवहा	9.00	सेमरवहा	N25°08'42.65 E81°01'91.25	9.00	0.71
		कवी	सिद्धपुर	सिद्धपुर	7.00	सिद्धपुर	N25°09'46.90 E80°56'04.40	7.00	0.51
		कवी	सीतलपुर	सीतलपुर	12.00	सीतलपुर	N25°10'25.65 E81°00'30.20	12.00	0.91
		कवी	सुदिनपुर	सुदिनपुर	4.00	सुदिनपुर	N25°11'23.20 E80°42'27.70	4.00	0.31
		कवी	तिरिहा	तिरिहा	5.50	तिरिहा	N25°15'59.10 E80°46'37.60	5.50	0.41
		कवी	बिहारा	बिहारा	1.00	बिहारा	N25°18'44.00 E80°11'73.80	1.00	0.08
		कवी	पधरीडी	पधरीडी	7.00	पधरीडी	N25°13'24.40 E80°48'52.20	7.00	0.51
		कवी	पहरा	पहरा	3.00	पहरा	N25°13'27.20 E80°47'04.50	3.00	0.21
		कवी	अमीनपुर कियलहा	अमीनपुर कियलहा	10.00	अमीनपुर कियलहा	N25°11'06.35 E80°46'19.85	10.00	0.81
		कवी	अकबरपुर बर्दीहा	अकबरपुर बर्दीहा	4.00	अकबरपुर बर्दीहा	N25°13'11.35 E80°46'53.45	4.00	0.31
		कवी	भमई	भमई	12.00	भमई	N25°14'41.25 E80°52'01.45	12.00	0.91
		कवी	भरखीला	भरखीला	14.00	भरखीला	N25°19'57.06 E80°79'91.89	14.00	1.11
		कवी	दुगवा	दुगवा	17.00	दुगवा	N25°10'56.25 E80°43'86.40	17.00	1.31
		कवी	बनाडी	बनाडी	4.00	बनाडी	N25°09'47.60 E80°55'04.30	4.00	0.31
		कवी	खोह	खोह	5.00	खोह	N25°12'25.35 E80°58'35.45	5.00	0.41
		कवी	किलामडगा	किलामडगा	8.50	किलामडगा	N25°04'74.10 E80°42'70.00	8.50	0.71
		कवी	पुरवातरीहा	पुरवातरीहा	10.60	पुरवातरीहा	N25°14'36.40 E80°52'19.30	10.60	0.81
		कवी	रुकमाखुई	रुकमाखुई	12.00	रुकमाखुई	N25°06'26.75 E80°59'11.85	12.00	0.91
	चित्रकूट				754.60			754.60	61.21
8	महोबा	महोबा	रत्नौली वन ब्लाक	रत्नौली वन ब्लाक	10.00	रत्नौली वन ब्लाक	N 25°18'44.5" E 80° 00'07.5"	10.00	0.82
	महोबा	महोबा	रत्नौली वन ब्लाक	रत्नौली वन ब्लाक	10.00	रत्नौली वन ब्लाक	N 25°14'07.9" E 079° 40'47.6"	10.00	0.82

क्र०सं०	प्रमाण का नाम	आच्छादित क्षेत्रों के नाम	वन सीमा का विवरण जहाँ सीमांकन कार्य किया जाना है	आच्छादित ब्लॉक/ऊस का नाम	वन सीमा की लंबाई जहाँ सीमांकन कार्य किया जाना है (किमी० में)	प्रस्तावित कार्य के अन्तर्गत स्थापित विद्ये जाने वाले वाउचर/इन्वीकोटर प्लान का विवरण		प्रस्तावित आवंटन	
						स्थल का नाम	पू-निर्देशांक (अक्षांश एवं देशांतर)	भौतिक	वित्तीय
1	2	3	4	5	6	7	8	9	10
		महोबा	बरा वन ब्लॉक	बरा वन ब्लॉक	11.00	बरा वन ब्लॉक	N 23°12'34.5" E 079° 49'27.3"	11.00	0.90
		महोबा	डिकवाहा वन ब्लॉक	डिकवाहा वन ब्लॉक	6.00	डिकवाहा वन ब्लॉक	N 25°09'57.9" E 079° 49'07.6"	6.00	0.49
		पनवाही	शौर वन ब्लॉक	शौर वन ब्लॉक	11.00	शौर वन ब्लॉक	N 25°14'78.0" E 079° 19'28.3"	11.00	0.90
		पनवाही	बीहट वन ब्लॉक	बीहट वन ब्लॉक	12.00	बीहट वन ब्लॉक	N 25°26'12.8" E 079° 21'20.1"	12.00	0.98
		पनवाही	गणारा वन ब्लॉक	गणारा वन ब्लॉक	11.00	गणारा वन ब्लॉक	N 25°26'17.8" E 079° 21'35.3"	11.00	0.90
		पनवाही	खोटी वन ब्लॉक	खोटी वन ब्लॉक	12.00	खोटी वन ब्लॉक	N 25°20'18.9" E 079° 23'43.7"	12.00	0.98
		चरखारी	खालट वन ब्लॉक	खालट वन ब्लॉक	13.00	खालट वन ब्लॉक	N 25°17'47.8" E 079° 43'41.0"	13.00	1.07
		चरखारी	इमिलिया वन ब्लॉक	इमिलिया वन ब्लॉक	12.00	इमिलिया वन ब्लॉक	N 25°24'18.6" E 079° 51'03.2"	12.00	0.98
		चरखारी	खारा वन ब्लॉक	खारा वन ब्लॉक	10.00	खारा वन ब्लॉक	N 25°14'59.1" E 079° 44'19.9"	10.00	0.82
		चरखारी	दयालपुर वन ब्लॉक	दयालपुर वन ब्लॉक	14.00	दयालपुर वन ब्लॉक	N 25°22'54.4" E 079° 46'43.5"	14.00	1.15
		जैतपुर	जैतपुर वन ब्लॉक	जैतपुर वन ब्लॉक	15.00	जैतपुर वन ब्लॉक	N 25°17'51.00" E 079° 34'34.00"	15.00	1.23
		जैतपुर	अजमर वन ब्लॉक	अजमर वन ब्लॉक	14.00	अजमर वन ब्लॉक	N 25°11'19.00" E 079° 29'52.00"	14.00	1.15
		जैतपुर	करहराडीग वन ब्लॉक	करहराडीग वन ब्लॉक	11.00	करहराडीग वन ब्लॉक	N 25°15'46.00" E 079° 40'53.00"	11.00	0.90
		जैतपुर	सातारी वन ब्लॉक	सातारी वन ब्लॉक	10.00	सातारी वन ब्लॉक	N 25°19'41.00" E 079° 33'39.00"	10.00	0.82
	महोबा				182.00			182.00	14.91
9	हमीरपुर	हमीरपुर	10	पारा	6.00	पारा वन ब्लॉक	25°56'33.00 79 57'1.20	6.00	0.49
		हमीरपुर	5	भौली	3.00	भौली वन ब्लॉक	26°02'37.32 80 03'21.60	3.00	0.25
		हमीरपुर	10	मंझपुर	6.00	मंझपुर वन ब्लॉक	25 57'57.62 80 07'20.93	6.00	0.49
		हमीरपुर	5	बंदपुर	3.00	बंदपुर वन ब्लॉक	25 58' 24.01 80 07' 14.70	3.00	0.25
		सुमेरपुर	5	देवगांव	3.00	देवगांव वन ब्लॉक	25°53'32.90 80 11'49.70	3.00	0.25
		सुमेरपुर	5	कुपरा	3.00	कुपरा वन ब्लॉक	25 50' 48.40 79 54' 10.87	3.00	0.25
		सुमेरपुर	10	बहदीना	6.00	बहदीना वन ब्लॉक	25 52' 20.21 79 57' 24.27	6.00	0.49
		मौवठा	10	बैजमज	6.00	बैजमज वन ब्लॉक	25° 42' 10" 800 15' 15"	6.00	0.49
		राठ	20	जिगनी	12.00	जिगनी वन ब्लॉक	25 45'34.69 79 24'22.52	12.00	0.98
		राठ	5	चन्दवारी	3.00	चन्दवारी वन ब्लॉक	25 47'46.10 79 24'31.25	3.00	0.25
		सरीला	20	जगौडी	12.00	जगौडी वन ब्लॉक	25 55'46.38 79 37'15.28	12.00	0.98
		सरीला	10	मेठीडांडा	6.00	मेठीडांडा वन ब्लॉक	25 53'58.14 79 48'51.96	6.00	0.49
		सरीला	15	खण्डौत	9.00	खण्डौत वन ब्लॉक	25 51'09.12 79 48'10.50	9.00	0.74
		सरीला	5	कदीरा	3.00	कदीरा वन ब्लॉक	25 50'55.63 79 43'22.84	3.00	0.25
		सरीला	5	इरलामपुर	3.00	इरलामपुर वन ब्लॉक	25°48'31.44 79 33'46.20	3.00	0.25
	हमीरपुर				84.00			84.00	6.90
10	हरदोई	मिर्जा			5.00	मनीपुर वन ब्लॉक	N-27 11 52.05 E- 80 39 31.60	5.00	0.41
		बायमज	बायमज पंचशाला वन ब्लॉक	बायमज पंचशाला वन ब्लॉक	20.00	बायमज पंचशाला वन ब्लॉक	N-27 13 43.3 E- 79 43 27.7	20.00	1.64
		गदमपुर	गदमपुर वन ब्लॉक	गदमपुर वन ब्लॉक	5.00	गदमपुर वन ब्लॉक	N-27 15 36.1 E- 79 42 11.1	5.00	0.41
		नौराई	नौराई बंगपीलगांव वन ब्लॉक	नौराई बंगपीलगांव वन ब्लॉक	30.00	नौराई बंगपीलगांव वन ब्लॉक	N-27 23 27.6 E- 80 14 02.3	30.00	2.46
		शमपुर	शमपुरग्रन्थ वन ब्लॉक	शमपुरग्रन्थ वन ब्लॉक	10.00	शमपुरग्रन्थ वन ब्लॉक	N-27 14 6.14 E- 80 20 5.92	10.00	0.82

(480)

क्र.सं.	प्रभाग का नाम	अव्यवहित रैजो के नाम	वन सीमा का विवरण जहां सीमांकन कार्य किया जाना है	अव्यवहित ब्लॉक/कला का नाम	वन सीमा की लम्बाई जहां सीमांकन कार्य किया जाना है (किमी० में)	प्रस्तावित कार्य से अव्यवहित स्थापित किये जाने वाले बाउण्ड्री/इन्टीकोटर गिज़र का विवरण		प्रस्तावित आवंटन	
						स्थल का नाम	नू-चिह्नसंका (अक्षरों एवं अंशों में)	भौतिक	वित्तीय
1	2	3	4	5	6	7	8	9	10
		विलासम	अन्तार्थ वन ब्लॉक	अन्तार्थ वन ब्लॉक	10.00	अन्तार्थ वन ब्लॉक	N-27 10 7.29 E-79 59 2.59	10.00	0.82
		विलासम	घोषी वन ब्लॉक	घोषी वन ब्लॉक	10.00	घोषी वन ब्लॉक	N-27 13 18.31 E-79 58 43.40	10.00	0.82
		विलासम	श्रीलियापुर वन ब्लॉक	श्रीलियापुर वन ब्लॉक	10.00	श्रीलियापुर वन ब्लॉक	N-27 24 25.11 E-80 9 11.31	10.00	0.8
		विलासम	इन्दरनापुर वन ब्लॉक	इन्दरनापुर वन ब्लॉक	20.00	इन्दरनापुर वन ब्लॉक	N-27 4 8.25 E-80 3 48.72	20.00	1.6
		विलासम	नेवादागम्भी वन ब्लॉक	नेवादागम्भी वन ब्लॉक	20.00	नेवादागम्भी वन ब्लॉक	N-27 7 37.7 E-80 11 10.7	20.00	1.6
		विलासम	बासा वन ब्लॉक	बासा वन ब्लॉक	10.00	बासा वन ब्लॉक	N-27 7 55.31 E-80 11 20.50	10.00	0.8
		शाहजग	चन्द्रपुर खैराई वन ब्लॉक	चन्द्रपुर खैराई वन ब्लॉक	10.00	चन्द्रपुर खैराई वन ब्लॉक	N-27 32 47.19 E-79 54 44.74	10.00	0.8
		शाहजग	मदनपुर वन ब्लॉक	मदनपुर वन ब्लॉक	8.00	मदनपुर वन ब्लॉक	N-27 27 37.98 E-79 48 54.96	8.00	0.66
	हरदोई				168.00			168.00	13.78
11	द० खीरी	मोहम्मदी	आठवन० ककरवा वन ब्लॉक	आठवन० ककरवा वन ब्लॉक	5.00	आठवन० ककरवा वन ब्लॉक	27°54.454.9, 80°23'53.7	5.00	3.20
		मोहम्मदी	आठवन० सैदापुर वन ब्लॉक	आठवन० सैदापुर वन ब्लॉक 4 व 5	5.00	आठवन० सैदापुर वन ब्लॉक 4 व 5	27°52.409.6, 80°19'10.6	5.00	3.20
		मोहम्मदी	आठवन० दिलावरनगर वन ब्लॉक	आठवन० दिलावरनगर वन ब्लॉक	3.00	आठवन० दिलावरनगर वन ब्लॉक	27°51.405.7, 80°18'18.40	3.00	1.9
		मोहम्मदी	आठवन० फिरोजपुर वन ब्लॉक	आठवन० फिरोजपुर वन ब्लॉक 1 व 2	1.00	आठवन० फिरोजपुर वन ब्लॉक 1 व 2	27°53.421.30, 80°16'59.70	1.00	0.6
		मोहम्मदी	आठवन० बेलापहाड़ा वन ब्लॉक	आठवन० बेलापहाड़ा वन ब्लॉक 1, 2 व 3	6.00	आठवन० बेलापहाड़ा वन ब्लॉक 1, 2 व 3	28°01.424.60, 80°16'16.00	6.00	3.8
		शाहजग	महेवा वन ब्लॉक	महेवा 1 ए	1.00	महेवा	28°00.431.9, 80°48'25.6	1.00	0.6
			महेवा वन ब्लॉक	महेवा 1 बी	2.00	महेवा	28°01.433.5, 80°48'24.5	2.00	1.26
		गोला	गोला परिशमी वन ब्लॉक	कम राउन्डा 13	3.00	गोला परिशमी कम्पाउ 13	28°05.448.43, 80°29'01.01	3.00	1.92
	द० खीरी				26.00			26.00	16.64
12	कानपुर नगर	कानपुर	डोमनपुर कटरी	डोमनपुर कटरी	14.20	डोमनपुर कटरी	N 26°14' 13.254" E 80034' 45.978"	14.20	8.00
			विपीसी	विपीसी	3.50	विपीसी	N 26.310378 E 80.543084	3.50	1.97
			पून्वीगंज	पून्वीगंज	6.60	पून्वीगंज	N 26.557174 E 80.292603	6.60	3.72
			कटरी मिटावा	कटरी मिटावा	5.35	कटरी मिटावा	N 26.367988 E 80.496951	5.35	3.01
			खरभतपुर	खरभतपुर	1.42	खरभतपुर	N 26°50' 01.69" E 79°56' 10.00"	1.42	0.80
			दिलीपनगर	दिलीपनगर	4.60	दिलीपनगर	N 26°36' 00.00" E 80°06' 11.00"	4.60	2.59
			महिगवां कटरी	महिगवां कटरी	17.20	महिगवां कटरी	N 26°51' 34.03" E 80°06' 29.10"	17.20	9.69
			रानेपुर	रानेपुर	1.95	रानेपुर	N 26°44' 08.07" E 80°03' 00.66"	1.95	1.10
			गदनपुर खैरवा	गदनपुर खैरवा	7.40	गदनपुर खैरवा	N 26°46' 21.05" E 80°00' 58.06"	7.40	4.17
			मदाशशय गुमान	मदाशशय गुमान	2.02	मदाशशय गुमान	N 26°43' 61.09" E 80°04' 89.30"	2.02	1.14
			वीरगंज	वीरगंज	1.57	वीरगंज	N 26°40' 09.06" E 80°03' 11.00"	1.57	0.88
			मुकहर	मुकहर	2.35	मुकहर	N 26°36' 19.00" E 80°07' 12.00"	2.35	1.32
			कटरी बाजिदपुर	कटरी बाजिदपुर	2.05	कटरी बाजिदपुर	N 26.633701 E 80.266768	2.05	1.15
			टकटीली	टकटीली	3.57	टकटीली	N 26°19' 17.66" E 80°01' 00.00"	3.57	2.01
			कोरो लेण्ड बैंक	कोरो लेण्ड बैंक	2.24	कोरो लेण्ड बैंक	N 26°78' 67.30" E 79 59' 77.81"	2.24	1.26
			काटर लेण्ड बैंक	काटर लेण्ड बैंक	4.00	काटर लेण्ड बैंक	N 26 12 32.07 E 79 99 01.59	4.00	2.25
			रानपुर लेण्ड बैंक	रानपुर लेण्ड बैंक	0.32	रानपुर लेण्ड बैंक	N 25°98' 05.63" E 80 14' 73.72"	0.32	0.18

238

क्र.सं.	ग्राम का नाम	आवृत्तित रैली के नाम	वन सीमा का विवरण जहाँ सीमांकन कार्य किया जाना है	आवृत्तित ब्लाक/ऊप का नाम	वन सीमा की लम्बाई जहाँ सीमांकन कार्य किया जाना है (किमी. मी)	प्रस्तावित कार्य के अन्तर्गत स्थापित किये जाने वाले बालुगुड़ी/इन्वीकेटर विवरण का विवरण		प्रस्तावित आवंटन	
						स्थल का नाम	भू-निर्देशांक (अक्षांश एवं देशांतर)	भौतिक	वित्तीय
1	2	3	4	5	6	7	8	9	10
			मऊनखरा लैण्ड बैंक	मऊनखरा लैण्ड बैंक	3.52	मऊनखरा लैण्ड बैंक	N 26°02' 38.24" E 80°00' 10.52"	3.52	1.98
			गडोलागऊ	गडोलागऊ	0.45	गडोलागऊ	N 25.979922 E 80.149830	0.45	0.25
	कानपुर नगर				84.31			84.31	47.47
13	कानपुर देहात	रसूलबाद	नोहानोगांव	नोहानोगांव	10.00	नोहानोगांव घन ब्लाक	26.77951, 79.89422	10.00	8.26
			बिरहुन	बिरहुन	10.00	बिरहुन	26.705079 79.82146	10.00	8.26
			मिर्जापुर लकुटिया	मिर्जापुर लकुटिया	5.00	मिर्जापुर लकुटिया	26.813926 79.875117	5.00	4.13
			कसनडा	कसनडा	10.00	कसनडा	26.52418, 79.56987	10.00	8.26
			गुदेला	गुदेला	5.00	गुदेला	26.77230, 79.91401	5.00	4.13
			समपुर तालुका	समपुर तालुका	5.00	समपुर तालुका	26.748817, 79.929049	5.00	4.13
			गोपालपुर तालुका	गोपालपुर तालुका	8.00	गोपालपुर तालुका	26.716916 79.837213	8.00	6.61
			धर्मपुर	धर्मपुर	10.00	धर्मपुर	26.35897, 79.25487	10.00	8.26
			इटौली	इटौली	5.00	इटौली	26.32698, 79.62514	5.00	4.13
			मऊ	मऊ	12.00	मऊ	26.67298, 79.900239	12.00	9.91
			छरिया	छरिया	10.00	छरिया	26.52631, 79.85694	10.00	8.26
			मन्वा रसूलबाद	मन्वा रसूलबाद	10.00	मन्वा रसूलबाद	26.664148, 79.930348	10.00	8.26
			दलिकपुर महाराज	दलिकपुर महाराज	8.00	दलिकपुर महाराज	26.682344, 79.938592	8.00	6.61
			खेड़ा कुर्ती	खेड़ा कुर्ती	10.00	खेड़ा कुर्ती	26.70754, 79.96065	10.00	8.26
			सूरजपुर	सूरजपुर	5.00	सूरजपुर	26.52149, 79.58412	5.00	4.13
			अलीपुर रामहार	अलीपुर रामहार	10.00	अलीपुर रामहार	26.757154, 79.821231	10.00	8.26
			अजन्तपुर इन्दीली	अजन्तपुर इन्दीली	10.00	अजन्तपुर इन्दीली	26.745718 79.74026	10.00	8.26
			असालतगंज	असालतगंज	10.00	असालतगंज	26.684119, 79.86725	10.00	8.26
			बहादुरपुर	बहादुरपुर	15.00	बहादुरपुर	26.49833, 79.80776	15.00	12.39
			बैरीशाल	बैरीशाल	10.00	बैरीशाल	26.74074, 79.80067	10.00	8.26
			पहाडीपुर	पहाडीपुर	11.00	पहाडीपुर	26.75554, 79.56847	11.00	9.08
			जौत	जौत	10.00	जौत	26.72881, 79.76615	10.00	8.26
			मीजमपुर	मीजमपुर	10.00	मीजमपुर	26.74265, 79.69263	10.00	8.26
			मिन्नसेनपुर कहिजरी	मिन्नसेनपुर कहिजरी	8.00	मिन्नसेनपुर कहिजरी	26.64170, 79.91886	8.00	6.61
			तालगांव	तालगांव	8.00	तालगांव	26.75150, 79.73995	8.00	6.61
		बेसपुर	लगरथा	लगरथा	10.00	लगरथा	26.54461, 79.70664	10.00	8.26
			बलाई बुजुर्ग	बलाई बुजुर्ग	8.00	बलाई बुजुर्ग	26.385831, 79.839223	8.00	6.61
			बान	बान	5.00	बान	26.574261 79.642449	5.00	4.13
			औरंगाबाद भौलाहुलास	औरंगाबाद भौलाहुलास	8.00	औरंगाबाद	26.63251, 79.265418	8.00	6.61
	कानपुर देहात				256.00			256.00	211.46
14	फर्रुखाबाद	सकनबाई	रवन्ना मुलजार बाग	रवन्ना मुलजार बाग	10	रवन्ना मुलजार बाग	N 27°25'27.04 E 79°34'08.59	10	5.00
			सकनबाई	सकनबाई	5	सकनबाई	N 27°18'55 E 79°27'23	5	2.50
			रोहिला	रोहिला	10	रोहिला	N 27°18'15.02 E 79°27'07.19	10	5.00
			नमलाबाग रठौर	नमलाबाग रठौर	5	नमलाबाग रठौर	N 27°18'00 E 79°10'40	5	2.50
			ममरेजपुर	ममरेजपुर	5	ममरेजपुर	N 27°40'51.11 E 79°41'00.57	5	2.50
	फर्रुखाबाद				35.00			35.00	17.50
15	इटावा		बुद्धता मन अक्षांक	बुद्धता मन अक्षांक	5.00	बुद्धता मन अक्षांक	26° 55'31.0"N 80° 16' 00.0"E	5.00	4.73

82

क्र.सं.	ग्राम का नाम	आधारित राजी के नाम	वन सीमा का विवरण जहां सीमांकन कार्य किया जाना है	आधारित ब्लॉक/केंद्र का नाम	वन सीमा की लंबाई जहां सीमांकन कार्य किया जाना है (किमी में)	प्रस्तावित कार्य के अन्तर्गत स्थापित किये जाने वाले बायोमेट्री/इन्टीग्रेटेड प्लॉट का विवरण		प्रस्तावित आवंटन	
						स्थल का नाम	सू-निर्देशांक (अक्षांश एवं देशांतर)	मीट्रिक	शिमीय
1	2	3	4	5	6	7	8	9	10
	मरधना	सरसईनाथर वन ब्लॉक	सरसईनाथर वन ब्लॉक	10.00	सरसईनाथर वन ब्लॉक	26° 51.530'N 79° 10.420'E	10.00	8.25	
	मरधना	कौआ वन ब्लॉक	कौआ वन ब्लॉक	5.00	कौआ वन ब्लॉक	26° 51.190'N 79° 19.260'E	5.00	4.1	
	मरधना	आहरपुर वन ब्लॉक	आहरपुर वन ब्लॉक	3.00	आहरपुर वन ब्लॉक	26° 52.451'N 79° 23.481'E	3.00	2.4	
	मरधना	समथर वन ब्लॉक	समथर वन ब्लॉक	5.00	समथर वन ब्लॉक	26° 53.244'N 79° 11.438'E	5.00	4.12	
	मरधना	तुरैया वन ब्लॉक	तुरैया वन ब्लॉक	10.00	तुरैया वन ब्लॉक	26° 44.530'N 79° 13.000'E	10.00	8.25	
	मरधना	चमरपुर, रुद्रपुर वन ब्लॉक	चमरपुर, रुद्रपुर वन ब्लॉक	5.00	चमरपुर, रुद्रपुर वन ब्लॉक	26° 51.220'N 79° 16.230'E	5.00	4.1	
	बसरेहर	खेडा टैलु	खेडा टैलु	10.00	खेडा टैलु	26° 51.27.21'N 79° 09.30.99'E	10.00	8.2	
	बसरेहर	मूज वन ब्लॉक	मूज वन ब्लॉक	10.00	मूज वन ब्लॉक	26° 52.35.36'N 79° 09.18.61'E	10.00	8.25	
	बसरेहर	कृपालपुर	कृपालपुर	5.00	कृपालपुर	26° 58.220'N 79° 07.264'E	5.00	4.12	
	बसरेहर	संतोषपुर जंगल	संतोषपुर जंगल	5.00	संतोषपुर जंगल	26° 56.21.28'N 79° 08.36.99'E	5.00	4.1	
	बसरेहर	धुलरई	धुलरई	5.00	धुलरई	26° 58.54.26'N 79° 09.29.26'E	5.00	4.1	
	बसरेहर	बरीली वन ब्लॉक	बरीली वन ब्लॉक	10.00	बरीली वन ब्लॉक	26° 56.391'N 79° 03.271'E	10.00	8.25	
	बसरेहर	मनगवां	मनगवां	10.00	मनगवां	26° 58.692'N 79° 07.545'E	10.00	8.25	
	बसरेहर	नगरिया खोकपुर	नगरिया खोकपुर	10.00	नगरिया खोकपुर	26° 59.443'N 79° 06.321'E	10.00	8.25	
	बसरेहर	सरवरपुर	सरवरपुर	5.00	सरवरपुर	26° 57.818'N 79° 06.635'E	5.00	4.1	
	बसरेहर	पटलना	पटलना	5.00	पटलना	26° 58.21.66'N 79° 06.16.32'E	5.00	4.1	
	लखना	रमकपुर	रमकपुर	5.00	रमकपुर	26° 36'11.00"N 79° 10'25.67"E	5.00	4.12	
	लखना	परसौली	परसौली	3.00	परसौली	26° 36'6.79"N 79° 10'41.75"E	3.00	2.47	
	लखना	सारंगपुर	सारंगपुर	5.00	सारंगपुर	26° 37'12.59"N 79° 0'15.93"E	5.00	4.1	
	लखना	सम्बलपुर दासपुर	सम्बलपुर दासपुर	5.00	सम्बलपुर दासपुर	26° 37'1.63"N 79° 7'37.22"E	5.00	4.1	
	बसरेहर	जसोहन	जसोहन	8.00	जसोहन	26° 49'52.83"N 78° 51'34.71"E	8.00	6.60	
	बसरेहर	सिरसा	सिरसा	8.00	सिरसा	26° 50'38.54"N 78° 50'49.10"E	8.00	6.60	
	बसरेहर	पौहरपुर	पौहरपुर	4.00	पौहरपुर	26° 51'30.05"N 78° 49'50.90"E	4.00	3.3	
	बसरेहर	कुकावली	कुकावली	6.00	कुकावली	26° 52'5.03"N 78° 49'51.22"E	6.00	4.9	
	बसरेहर	जखन	जखन	8.00	जखन	26° 52'54.51"N 78° 48'4.80"E	8.00	6.60	
	बसरेहर	बारथ	बारथ	8.00	बारथ	26° 54'47.97"N 78° 46'21.74"E	8.00	6.60	
	बसरेहर	कछपुरा	कछपुरा	4.00	कछपुरा	26° 53'42.85"N 78° 46'52.95"E	4.00	3.3	
	बसरेहर	नगला-सलहटी	नगला-सलहटी	3.00	नगला-सलहटी	26° 54'3.40"N 78° 47'46.44"E	3.00	2.4	
	बसरेहर	सरसई	सरसई	3.00	सरसई	26° 53'21.74"N 78° 47'49.52"E	3.00	2.4	
	बसरेहर	तुरैया	तुरैया	3.00	तुरैया	26° 52'12.68"N 78° 47'48.04"E	3.00	2.47	

क्र.सं०	प्रभाग का नाम	आच्छादित रैजों के नाम	वर्ग सीमा का विवरण जहाँ सीमांकन कार्य किया जाना है	आच्छादित ब्लॉक/वार्ड का नाम	वर्ग सीमा की लम्बाई जहाँ सीमांकन कार्य किया जाना है (किमी० में)	प्रस्तावित कार्य से अन्तर्गत स्थापित किये जाने वाले वातगुण/इन्टीकेटर प्लॉट का विवरण		प्रस्तावित आवंटन	
						ब्लॉक का नाम	गू-निर्देशांक (अक्षांश एवं देशांतर)	भौतिक	वित्तीय
1	2	3	4	5	6	7	8	9	10
		चकरनगर	नादई	चादई	5.00	चादई	26°35'41.91"N 79° 7'8.74"E	5.00	4.12
		चकरनगर	चकरनगर	चकरनगर	7.00	चकरनगर	26°35'25.05"N 79° 4'01.35"E	7.00	5.77
		बडपुरा	फिशर वन	फिशर वन	10.00	फिशर वन	26°45'8.82"N 78°59'54.27"E	10.00	8.25
		बडपुरा	कामेत	कामेत	5.00	कामेत	26°44'17.21"N 78°59'11.41"E	5.00	4.12
		बडपुरा	बेला भाउपुरा	बेला भाउपुरा	8.00	बेला भाउपुरा	26°48'17.37"N 78°51'2.47"E	8.00	6.60
		बडपुरा	प्रतापनेर विमरई	प्रतापनेर विमरई	7.00	प्रतापनेर विमरई	26°46'53.31"N 78°56'28.24"E	7.00	5.77
		बडपुरा	सारंगपुरा	सारंगपुरा	5.00	सारंगपुरा	26°45'57.09"N 78°57'47.12"E	5.00	4.12
		बडपुरा	विजयपुरा	विजयपुरा	8.00	विजयपुरा	26°47'53.28"N 78°53'20.47"E	8.00	6.60
		बडपुरा	अराया	अराया	7.00	अराया	26°47'10.18"N 78°55'30.43"E	7.00	5.77
		बडपुरा	जराहौली	जराहौली	5.00	जराहौली	26°40'22.31"N 79° 1'35.64"E	5.00	4.12
		बडपुरा	मिहौली	मिहौली	5.00	मिहौली	26°38'56.47"N 79° 1'44.44"E	5.00	4.12
		बडपुरा	पडराया	पडराया	5.00	पडराया	26°45'32.50"N 79° 1'10.87"E	5.00	4.12
		बडपुरा	पृथ्वीपुर भौतिकपुर	पृथ्वीपुर भौतिकपुर	6.00	पृथ्वीपुर भौतिकपुर	26°41'35.30"N 79° 2'2.64"E	6.00	4.95
		बडपुरा	बराखेडा	बराखेडा	8.00	बराखेडा	26°43'25.14"N 79° 1'17.90"E	8.00	6.60
	इटावा				282.00			282.00	232.52
16	मिर्जापुर	मीरजापुर	बरकछा क०न०-1अ	बरकछा क०न०-1अ	39.74	बरकछा क०न०-1अ	N- 25.0407293 E- 082.5322606	39.74	3.26
		पटेश	घोरी क०न०-1	घोरी क०न०-1	197.00	घोरी क०न०-1	N-24.8663006 E-082.4928525	197.00	16.15
		द्रुमभद्रगंज	सोनगढ़ा क०न०-9	सोनगढ़ा क०न०-9	51.50	सोनगढ़ा क०न०-9	N -24.7593314 E-082.2693442	51.50	4.22
		जालगंज	करनपुर क०न०-5	करनपुर क०न०-5	54.52	करनपुर क०न०-5	N-25.0660001 E-082.4257359	54.52	4.47
		नरिधान	ददरी क०न०-2	ददरी क०न०-2	89.75	ददरी क०न०-2	N-24.9682921 E-082.6742350	89.75	7.36
		विश्वम्भकाल	पडरी क०न०-2	पडरी क०न०-2	65.28	पडरी क०न०-2	N- 25.0653806 E- 082.7192976	65.28	5.35
		सुक्ता	जंगलमोहाल क०न०-5	जंगलमोहाल क०न०-5	13.96	जंगलमोहाल क०न०-5	N-24.9168840 E- 082.8498650	13.96	1.14
		दुनार	सकरोशगढ़ क०न०-5	सकरोशगढ़ क०न०-5	134.42	सकरोशगढ़ क०न०-5	N- 24.9261674 E- 082.8529737	134.42	11.02
	मिर्जापुर				646.17			646.17	52.97
17	काशी वन्य जीव प्रभाग	मीरजापुर	वन वन्दोबरस्त ब्लॉक महिला	महिला-16अ, महिला-16, 17, 18, 19	25.80	महिला ब्लॉक शींग, बिहार प्रान्त व सीमा	24 49 46.87 83 23 44.21 24 49 11.20 83 23 59.10	25.00	2.05
		मीरजापुर	वन वन्दोबरस्त ब्लॉक मुसाकावा	जंगलमोहाल-15, पण्डरी-13 व, पण्डरी-12, 9, 11, 4	28.00	मुसाकावा ब्लॉक सीमा, बिहार प्रान्त सीमा	24 51 35.26 83 19 24.91 24 54 01.39 83 21 22.71	28.00	2.30
		मझगाई रेंज		मैरौडा-7	3.20	टिकुरिया	24 46 15.07 83 14 47.93	3.20	0.26
		मझगाई रेंज					24 46 18.90 83 14 51.08		
		मझगाई रेंज		महिला-7 अ, महिला-8	17.00	वन वन्दोबरस्त ब्लॉक महिला	24 44 20.15 83 15 02.05	17.00	1.39
		मझगाई रेंज					24 45 00.95 83 15 04.02		
		मझगाई रेंज		मैरौडा-2, मैरौडा 20 व, मैरौडा-13,	22.00	वन वन्दोबरस्त ब्लॉक मैरौडा	24 45 02.25 83 08 30.25	22.00	1.80
		मझगाई रेंज					24 44 20.15 83 11 07.37		
		मझगाई रेंज		महिला-8	3.50	मैरौडा	24 46 15.72 83 17 50.52	3.50	0.29

284

क्र.सं.	प्रभाग का नाम	आधिकारिता रैजों के नाम	वन सीमा का विवरण जहां सीमांकन कार्य किया जाना है	आधिकारिता ब्लॉक/कल का नाम	वन सीमा जी लम्बाई जहां सीमांकन कार्य किया जाना है (किमी मी)	प्रस्तावित ब्लॉक के अन्तर्गत स्थानित किये जाने वाले बाउण्ड्री/इन्वीकटर पिलर का विवरण		प्रस्तावित आवंटन	
						स्थल का नाम	भू-निर्देशांक (अक्षांश एवं देशांतर)	भौतिक	वित्तीय
1	2	3	4	5	6	7	8	9	10
		महागई रैज		महिला-8	2.70	तैलार	24 45 34.20 83 18 04.51	2.70	0.
		महागई रैज					24 46 14.07 83 18 33.60		
काशी वन्य जीव प्रभाग						101.40			
79	कैमूर वन्य जीव प्रभाग	उत्तिया	शाम देवघटा पाण्डेय, केदार, हरी, सरई, हरवी खरहना, नदना, चपौली, बरहुला, हरी कटाई परसिया, चौरा, चम्हरिया, कैना, चम्हरिया, चोथा, कवलकर, कुशियरा	शाम देवघटा पाण्डेय, केदार, हरी, सरई, हरवी खरहना, नदना, चपौली, बरहुला, हरी कटाई, परसिया, चौरा, चम्हरिया, कैना, चम्हरिया, चोथा, कवलकर, कुशियरा	30.00	शाम देवघटा पाण्डेय, केदार, हरी, सरई, हरवी खरहना, नदना, चपौली, बरहुला, हरी कटाई, परसिया, चौरा, चम्हरिया, कैना, चम्हरिया, चोथा, कवलकर, कुशियरा (1500 Pillar)	N24 52 40.08 E82 21 31.46 N25 04 06.33 E82 23 20.81	30.00	40.0
कैमूर वन्य जीव प्रभाग						30.00		30.00	40.0
18	राष्ट्रीय चम्बल आगरा	राष्ट्रीय चम्बल सीक्युरी इन्फान्ट रैज	ऊपी वन ब्लॉक	ऊपी वन ब्लॉक	10.00	ऊपी वन ब्लॉक	N26° 41' 58" E 078° 56' 29"	10.00	0.82
		राष्ट्रीय चम्बल सीक्युरी वाइ रैज	नदगवां वन ब्लॉक	चिकनीपुरा वन ब्लॉक	6.00	नदगवां वन ब्लॉक	N26° 79' 07" E 078° 65' 97"	6.00	0.49
राष्ट्रीय चम्बल आगरा						16.00		16.00	1.31
19	सोहेलवा वन्यजीव प्रभाग	पूरी सहैलवा	बैदधिया बेंद	नेदधिया वन सं 1, 2 व 3	5.00	बैदधिया बेंद (कोलिया)	N 27° 46.51.7 E82° 09.08.2	5.00	0.4
		कुलसीपुर	उदयपुर बेंद	उदयपुर बेंद ब्लॉक 1	5.00	उदयपुर बेंद	N 27° 39.05.1 E82° 25.02.09	5.00	0.4
		कुलसीपुर	बैदधिया बेंद	बैदधिया बेंद ब्लॉक 1	3.00	बैदधिया बेंद	N 27° 62.07.71 E82° 21.68.68	3.00	0.2
		कुलसीपुर	नवानगर बेंद	नवानगर वन सं 4 बैदधिया वन सं 2	10.00	नवानगर बेंद	N 27° 39.05.1 E82° 25.02.09	10.00	0.8
		कुलसीपुर	नवानगर बेंद	नवानगर वन सं 2, 3 व 4	10.00	नवानगर बेंद	N 27° 36.46.10 E82° 25.04.38	10.00	0.82
		बरेली सहैलवा	किल्ली बेंद	किल्ली वन सं 2	3.00	किल्ली बेंद	N 27° 51' 20.3" E 81° 56' 51.8"	3.00	0.25
सोहेलवा वन्यजीव प्रभाग						36.00		36.00	2.96
20	उ० खीरी	महागई	मुर्गा वन ब्लॉक	मुर्गा वन ब्लॉक	6.00	मुर्गा वन ब्लॉक/200	N 28 18 06.59 E 80 41 26.65	6.00	0.49
			कुवरपुर वन ब्लॉक	कुवरपुर वन ब्लॉक	10.00	कुवरपुर वन ब्लॉक/200	N 28 21 48.15 E 80 37 21.15	10.00	0.82
			चिरीया वन ब्लॉक	चिरीया वन ब्लॉक	3.00	चिरीया वन ब्लॉक/100	N 28 19 57.5 E 80 49 52.4	3.00	0.25
	उ० खीरी				19.00			19.00	1.5
महायोग-						3123.48		3123.48	844.6

485

Forest Division wise details of enforcement work with estimated cost.

(₹ लाख में)

क्र०सं०	प्रभाग का नाम	प्रस्तावित कार्य	वित्तीय
1	2	3	4
1	बस्ती	उ०प्र० कैम्पा द्वारा कराये गये कार्यों की प्रभावी पेट्रोलिंग कार्य, वन अपराधियों पर नियंत्रण हेतु सुरक्षा उपकरणों का क्रय/अनुक्षण एवं बन्दी गृह का निर्माण/मरम्मत	1.50
2	सन्त कबीरनगर		1.50
3	सिद्धार्थनगर		1.50
4	आजमगढ़		1.50
5	मऊ		1.50
6	बलिया		1.50
7	मेरठ		4.00
8	बागपत		1.50
9	बुलन्दशहर		1.50
10	गौतमबुद्धनगर		1.50
11	गाजियाबाद		1.50
12	हापुड		3.00
13	सहारनपुर		1.50
14	शिवालिक		5.50
15	मुजफ्फरनगर		3.00
16	शामली		1.50
17	वाराणसी		1.50
18	जौनपुर		1.50
19	गाजीपुर		1.50
20	प्रयागराज		3.00
21	कौशाम्बी		1.50
22	फतेहपुर		1.50
23	प्रतापगढ़		1.50
24	अयोध्या		1.50
25	बाराबंकी		1.50
26	सुल्तानपुर		1.50
27	अम्बेडकर नगर		1.50
28	अमेठी		1.50
29	गोण्डा		5.50
30	बहराइच		5.50
31	श्रावस्ती		5.50
32	बरेली		1.50
33	साठवा0 पीलीभीत		1.50
34	पीलीभीत टाईगर रिजर्व		4.00
35	बदायूँ		1.50
36	शाहजहाँपुर		3.00
37	मुरादाबाद		1.50
38	सम्भल		1.50

486

क्र०सं०	प्रभाग का नाम	प्रस्तावित कार्य	वित्तीय
1	2	3	4
39	अमरोहा (जे०पी० नगर)		3.00
40	बिजनौर		4.00
41	रामपुर		1.50
42	नजीबाबाद		5.50
43	झाँसी		6.00
44	ललितपुर		5.50
45	उरई, (जालौन)		5.50
46	चित्रकूट		6.00
47	बाँदा		4.50
48	महोबा		5.50
49	हमीरपुर		5.50
50	सीतापुर		1.50
51	हरदोई		1.50
52	रायबरेली		1.50
53	उन्नाव		1.50
54	द० खीरी		4.00
55	अवध (लखनऊ)		3.00
56	कानपुर नगर		1.50
57	कानपुर देहात		3.00
58	फर्रुखाबाद		3.00
59	कन्नौज		1.50
60	इटावा		4.00
61	औरैया		3.00
62	मिर्जापुर		5.50
63	ओबरा		5.50
64	रेनूकूट		5.50
65	सोनभद्र		3.00
66	संत रविदास नगर, भदोही		1.50
67	देवरिया		1.50
68	गोरखपुर		5.50
69	कुशीनगर, (पड़रौना)		1.50
70	आगरा		3.00
71	फिरोजाबाद		3.00
72	मथुरा		1.50
73	मैनपुरी		1.50
74	अलीगढ़		1.50
75	एटा		1.50
76	हाथरस (महामायानगर)		1.50
77	कासगंज (काशीरामनगर)		1.50
78	काशी वन्य जीव प्रभाग		5.50
79	कैमूर वन्य जीव प्रभाग		5.50

487

क्र०सं०	प्रभाग का नाम	प्रस्तावित कार्य	वित्तीय
1	2	3	4
80	राष्ट्रीय चम्बल, आगरा		4.00
81	सोहेलवा वन्यजीव प्रभाग, बलरामपुर		5.00
82	सोहगीबरवा वन्यजीव प्रभाग, महराजगंज		5.00
83	उ० खीरी		6.00
84	दुधवा टाईगर रिजर्व प्रभाग, लखीमपुर-खीरी		4.00
85	कतर्नियाघाट वन्यजीव प्रभाग, बहराइच		5.00
	योग-		250.00

488

**Details of Improvement of wildlife habitat/Bio-diversity
conservation with location and estimated cost
Development of Dudhwa, Amangarh and Pilibhit Tiger Reserve**

(रु. लाख में)

क्र.सं०	प्रभाग का नाम	प्रस्तावित कार्य	वित्तीय
1	2	3	4
1	पीलीभीत टाईगर रिजर्व, पीलीभीत	वन मार्ग सुदृढीकरण	46.98
		फायर लाईन अनुक्षण	18.94
		बैक पैटन विधि से फासलेण्ड मैनेजमेंट एवं जड़ों की हट्ट निकालना	49.95
		बाच टायर सुदृढीकरण	8.00
		मानव वन्य जीव संघर्ष निवारण	39.25
		वन्य जीव सम्बन्धी फिल्म बनाना, जन जागरूकता एवं प्रसार-प्रसार	52.00
		टाइगर रिवॉल्टिंग सेंटर निर्माण	290.62
		चैनलिक फेंसिंग कार्य (10 किमी०)	223.00
		सुरक्षा साधनों के सुदृढीकरण एवं प्रवर्तन कार्य	52.34
		कर्नाटक से पेट्रोलिंग के लिए 05 हाथी लाने हेतु	50.00
	पीलीभीत टाईगर रिजर्व		831.08
2	उ० खीरी	Game Proof Trench का निर्माण	75.00
		ट्रेस गार्डर आवागमन करने वाले वन्य जीवों का सतत अनुश्रवण (हाथी सुरक्षा खाई)	15.00
		पेट्रोलिंग कैम्प का निर्माण	16.00
		पेट्रोलिंग कैम्प का निर्माण	16.00
		रेज परिसर की बाउण्ड्री वाल निर्माण कार्य	13.00
		घोरहरा रेज के आस पास पाये जाने वाले पालतू मवेशियों का टीकाकरण	1.00
		दक्षिण निघासन रेज के आस पास पाये जाने वाले पालतू मवेशियों का टीकाकरण	0.50
		उत्तर निघासन रेज के आस पास पाये जाने वाले पालतू मवेशियों का टीकाकरण	0.50
		मझगई रेज के आस पास पाये जाने वाले पालतू मवेशियों का टीकाकरण	0.50
		पलिया रेज के आस पास पाये जाने वाले पालतू मवेशियों का टीकाकरण	0.50
		सम्पूर्णनगर रेज के आस पास पाये जाने वाले पालतू मवेशियों का टीकाकरण	0.50
		मैलानी रेज के आस पास पाये जाने वाले पालतू मवेशियों का टीकाकरण	0.50
		मीरा रेज के आस पास पाये जाने वाले पालतू मवेशियों का टीकाकरण	0.50
		धध वृक्षारोपण रेज के आस पास पाये जाने वाले पालतू मवेशियों का टीकाकरण	0.50
		पशु चिकित्सकों को मानदेय भुगतान (७ रेज × 06)	0.18
		पशु चिकित्सकों के सहायक स्टाफ को मानदेय भुगतान (७ रेज × 06)	0.27
		आकरिमक व्यव	0.50
		अवैध पातन व अवैध शिकार पर नियन्त्रण हेतु, वन क्षेत्रों में राधन पेट्रोलिंग एवं मानव वन्य जीव संघर्ष से बचाव हेतु विभिन्न उपकरणों जैसे-चेस्ट गार्ड, लेग गार्ड, हेलमेट, जूते, टार्न, पिट्टू बैग्स आदि का क्रय।	11.05
	उ० खीरी		152.00
3	दुधवा टाईगर रिजर्व प्रभाग	ई-सॉर्टिलास हेतु ई-आई प्रणाली की स्थापना (४ रक्षायी टावर एवं 02 सचल टावर, कन्ट्रोल रूम, अन्य उपकरण समस्त कर सहित)	890.00
		घास के मैदानों का प्रबन्धन (मैस चैनलिक घेर बाड़, सिचाई हेतु बोरिंग एवं पम्पिंग सेट सहित)	10.00
			10.00
			10.00
			10.00
			10.00
			3.00
			7.00
		दुधवा पर्यटन परिसर में स्थित प्रकृति व्याख्या केन्द्र का विकास	60.00
		किशनपुर रेज में प्रकृति व्याख्या केन्द्र का विकास	25.00
		दुधवा टाईगर रिजर्व के प्रवेश गेट पर ट्रेक पोस्ट निर्माण, बैरियर एवं साईनेज बोर्ड की स्थापना	10.00

क्र०सं०	प्रभाग का नाम	प्रस्तावित कार्य	वित्तीय
1	2	3	4
		दुधवा टाइनगर रिजर्व के किसानपुर वन्य जीव विहार के मैलानी रेंज में चोक पोस्ट निर्माण, बैरियर एवं साइनेज बोर्ड की स्थापना	10.00
		दुधवा टाइनगर रिजर्व की मैलानी रेंज में चोक पोस्ट, बैरियर एवं साइनेज बोर्ड की स्थापना	10.00
		वन्य जीव प्राथमिक उपचार केन्द्र का विशेष जीर्णोद्धार, रख रखाव, पशु चिकित्सक का पारिश्रमिक	25.00
		सोनारीपुर कैम्पस में पर्यटक हेतु शौचालय व पेयजल सुविधा को विकसित करना	5.00
		किसानपुर रेंज में पर्यटक सुविधा हेतु पेयजल व्यवस्था (डीप बोरिंग पम्प व साइलेंट जनरेटर सहित)	10.00
		जनजागरूकता एवं प्रचार-प्रसार (साइनेजेज, बोर्डर, पम्फलेट, लीफलेट)	20.00
		डायग्नोस्टिक एवं फिल्म निर्माण हेतु	15.00
	दुधवा टाइनगर रिजर्व प्रभाग		1140.00
4	कतर्नियाघाट वन्यजीव प्रभाग	वन्य जीवों के प्राकृतवास में सुधार हेतु माह फरवरी व मार्च में सिम्लोगोमान मारटिनी एवं बुड़ी योथ को ग्रासलैण्ड से हटाना।	12.50 12.50 12.50
		प्राकृतवास में स्थित तालाबों एवं नालों में डिस्टिलिंग कार्य एवं वेदलैण्ड से अबांछित खरपतवार जैसे जलकुम्भी, बेहेया, टाइपा आदि का उन्मूलन	7.00 25.00 5.00
		घाटरहोल्स के इन्कले वैनल सम्बन्धी की सफाई व पानी भरने हेतु पंपिंग सेट क्रय तथा बोरिंग आदि का मरम्मत कार्य व डीजल, लुब्रीकेण्ट आदि का क्रय।	2.00
		वन्य जीवों के प्राकृतवास में वन अग्नि का प्रबन्धन के अन्तर्गत फायर लाइन्स का नियंत्रित फुकान	0.72 0.30 0.28 0.20 0.22 0.28
		वन्य जीवों के सुगम दृश्यता हेतु रेलवे लाइन एवं पब्लिक रोड के किनारे आवश्यक स्थानों पर अग्नि दुर्घटना की सम्भावना को कम करने हेतु 2 मी० चौड़ी पट्टी में दोनों ओर झड़ी कटान तथा अतिरिक्त 18मी० दोनों ओर माह फरवरी में नियंत्रित दाहन।	3.80
		जैट्रोफा उन्मूलन	7.00 10.50
		लेन्टाना उन्मूलन	4.80 7.20
		मानव वन्य जीव संघर्ष रोकने हेतु विभिन्न कार्य।	14.00 2.00
		वन्य जीवों के स्वास्थ्य के राख में।	
		a) निकट ग्रामीणों के पालतू पशुओं हेतु स्वास्थ्य शिविर व टीकाकरण का आयोजन -	1.00
		b) पैट्रोलिंग एलीकेण्ट्स का हेल्थकेयर	0.20
		c) पाम्पलेट्स लीफ लेटर्स जिन पर विभिन्न मौसमहारी वन्य जीव प्रजातियों के चित्र व पंगमार्क हों तथा उनके स्कैंट्स के चिन्ह प्रदर्शित हों।	1.00
		ii) 5-8 नौजवानों को इस हेतु प्रशिक्षित कर उन्हें मानव-वन्य जीव संघर्ष के समय समन्वय स्थापित करने के लिए तैयार करना।	0.50
		वन्य प्राणी सप्ताह में या अन्य वन अवसर पर विद्यालय के छात्रों को वन्य जीवों के संरक्षण की महत्ता से अवगत कराने हेतु - गोष्ठियों, फोटोग्राफी, चित्रकला व विषय प्रतियोगिताएं आयोजित कराना (एन०जी०ओ० जैसे डबल०डबल०एफ० डबल०आई०आई०)	3.50
		कतर्नियाघाट पर फिल्म की शूटिंग (ड्रीम और हस्ताधारित कैमरे से)	12.00
		कतर्नियाघाट प्रचार-प्रसार हेतु बोर्डर, पाम्पलेट्स ली छपाई व	1.00
		07 रेंजों में मैन एनीमल संघर्ष की रोकथाम से संबंधित साइनेज, जागरूकता फैलाने एवं हाटस्पॉट क्षेत्रों में सांकेतिक बोर्ड।	3.00
		वन्य जीवों के मॉडल एवं व्याख्या केन्द्र में वन स्वरूप स्थल, जीव विविधता आदि का चित्रण।	10.00
	कतर्नियाघाट वन्यजीव प्रभाग		160.00
			2283.08

490

कुल योग

2283.08

Development/Maintenance of Wildlife Sanctuaries and Conservation Reserve.

(₹ लाख में)

क्र०सं०	प्रभाग का नाम	प्रस्तावित कार्य	वित्तीय
1	2	3	4
1	प्रयागराज	वन्य जीवों की सुरक्षा हेतु मरत के लिए पैदल मार्ग का निर्माण	5.85
		18 फिट ऊँचे एक अदद मंचान का निर्माण	7.00
		5 कच्चे वाटर होल का बनाना एवं पाइप लाइन द्वारा उन तक बोरिंग से जोड़कर जलापूर्ति	4.65
		कृष्ण घुग आरक्षित संरक्षण क्षेत्र में गैर वन भूमि में सिल्वीपोश्चोरल पद्धति से घास के मैदानों का विकास एवं वृक्षारोपण कार्य	13.00
		आरक्षित क्षेत्र के चारों ओर स्थित ग्रानों के पशुओं का टीकाकरण 4 कैम्प	1.00
		संरक्षित क्षेत्र में घायल पशुओं के इलाज एवं इलाज के लिए वन्य जीव कैम्प की स्थापना।	3.00
		एक अदद स्टोर एवं वन्य जीव रेस्क्यू से संबंधित सामग्री कटखने हेतु टिन शेट का निर्माण व कर्मचारियों के लिए पेय जल सुविधा	4.00
		मचन निर्माण कार्य टाइप-1	6.50
		मचन निर्माण कार्य टाइप-2	10.50
		दावापनि प्रबन्ध एवं अवशित प्रजातियों को हटाना	4.50
	प्रयागराज		60.00
2	काशी वन्य जीव प्रभाग, समनगर, वाराणसी	Chandraprabha Wild Life Sanctuary	
		Construction of Causeway (8 no. is 10 mtr. each)	5.00
		Annual maintenance of fair weather road within the sanctuary area for effective patrolling	8.00
		Renovation of Old Causeway	4.20
		Maintenance of existing Stone Boundary walls	4.50
		Wall Painting in ecotourism campus	1.00
		Expenditure on Patrolling by Jeep (vehicle maintenance, DPOL)	1.50
		Coffee Table Book	10.80
		Signage Board	5.00
		Documentry Album	5.00
		Chandraprabha Wild Life Sanctuary	45.00
		Kachhua Breeding Center Sarnath, Varanasi.	
		Expenditure on turtle for feeding & medicine , health checkup etc	5.50
		Egg collection from Etawah, Agra, Fatehpur, Allahabad	4.50
		Kachhua Breeding Center Sarnath, Varanasi.	10.00
		Jai Prakash Narayan (Surahatal) Bird Sanctuary,	
		Hiring of private boat for effective patrolling	1.50
		Signage Board	3.00
		Eradication of water hyacinth	5.12
		1 Daily Wages Worker	0.63
		Ornamental plantation	0.75
		Basantpur Tower Of Maintanance	0.50
		other expenditures including office, stationery, DPOL, legal, etc	0.50
		Jai Prakash Narayan (Surahatal) Bird Sanctuary,	12.00
	काशी वन्य जीव प्रभाग		67.00
3	कैमूर वन्य जीव प्रभाग	कैमूर वन्य जीव विहार	
		घारागाह विकास	38.00
		प्राकृतिक पुनरोत्पादन (ए0एन0आर0) कार्य	36.75
		अपरूटिंग एवं बर्निंग (खरपतवार की सफाई)	17.00
		वाटर होल का मरम्मत	12.00
		गर्मी के दिनों में वन्य जीवों के लिए वाटर होलों में पानी भरना	6.25

क्र०सं०	प्रभाग का नाम	प्रस्तावित कार्य	वित्तीय
1	2	3	4
		चैकडेम निर्माण	60.00
		रफटा निर्माण कार्य	50.00
		रफटा मरम्मत कार्य	8.00
		ड्राई चैकडेम निर्माण	1.24
		वन एवं वन्य जीव की सुरक्षा हेतु पेट्रोलिंग हेतु इंधन एवं वाहनों के मरम्मत आदि पर व्यय	3.00
		वन्य जीव विहार के अन्तर्गत आने वाले ग्रामों में कैंटिल वैक्सिनेशन कार्य	4.00
		घायल वन्य जीवों के उपचार एवं भोजन व्यवस्था पर व्यय	1.00
		हिसक जानवरों को पकड़ने हेतु लोहे का पिजड़ा बनवाने हेतु	2.00
		उत्पाती एवं हिसक वन्य जीवों को पकड़ने के लिये (रिस्क्यू) विविध सामग्री जैसे -बल्सीयां, जाल, सर्च लाइट, मेटल डिडेक्टर,	5.00
		बीट स्तर पर जैव विविधता पर प्रदर्शनी , गोष्ठी, प्रतियोगिता	12.30
		मानव वन्य जीव संघर्ष नियंत्रण हेतु आवश्यक उपकरण की व्यवस्था (जी० पी०एस० मशीन, नाईट विजन वाइनाकुलर, सोलर सर्च लाईट, कैमरा ट्रैप, बाडी प्रोटेक्टर, स्नेक ट्रेपिंग स्ट्रिक, हंटर शूज, कम्प्यूटर आदि) का क्रय	10.00
		जैव विविधता संरक्षण हेतु प्रचार-प्रसार के लिए पम्पलेट, पोस्टर, बैनर आदि पर व्यय	2.00
		वन्य जीव विहार में विभिन्न स्थानों पर पुराने लगे आयरन बोर्डों की प्रदीप्त पेंट से पेंटिंग, चित्र बनाना एवं लिखाई पर व्यय	5.00
		सलखन प्रकृति चित्रण केन्द्र की डाकुमेंट्री फिल्म, प्रचार प्रसार, साजसज्जा, ए०एन०आर०, सुरक्षा एवं विकास कार्य आदि	34.00
		नहुअरिया इंटर प्रटेक्शन सेंटर के प्रचार प्रसार, साजसज्जा, एवं विकास कार्य	10.00
		कैंगूर वन्य जीव विहार	317.54
		रानीपुर वन्य जीव विहार	
		क्षरगाह विकास	32.00
		प्राकृतिक पुनरोत्पादन (ए०एन०आर०) कार्य	31.50
		अपरूटिंग एवं बर्निंग (खरपतवार की सफाई)	10.00
		वाटर होल का मरम्मत	8.00
		वाटर होल का निर्माण	8.00
		वन्य जीवों हेतु गर्मी के दिनों में वाटर होल में पानी भरने हेतु	3.00
		चैकडेम निर्माण	28.00
		रफटा निर्माण कार्य	41.21
		वन एवं वन्य जीव की सुरक्षा हेतु पेट्रोलिंग हेतु इंधन एवं वाहनों के मरम्मत आदि पर व्यय	2.00
		वन्य जीव विहार के अन्तर्गत आने वाले ग्रामों में कैंटिल वैक्सिनेशन कार्य	2.00
		घायल वन्य जीवों के उपचार एवं भोजन व्यवस्था पर व्यय	1.00
		हिसक जानवरों को पकड़ने हेतु लोहे का पिजड़ा बनवाने हेतु	1.00
		बीट स्तर पर जैव विविधता पर प्रदर्शनी , गोष्ठी, प्रतियोगिता	3.00
		मानव वन्य जीव संघर्ष नियंत्रण हेतु आवश्यक उपकरण की व्यवस्था (जी० पी०एस० मशीन, सोलर सर्च लाईट, कैमरा ट्रैप, बाडी प्रोटेक्टर, स्नेक ट्रेपिंग स्ट्रिक, आदि), जाल, मेटल डिडेक्टर का क्रय आदि	5.00
		जैव विविधता संरक्षण हेतु प्रचार-प्रसार के लिए पम्पलेट, पोस्टर, बैनर आदि पर व्यय	2.00
		वन्य जीव विहार में विभिन्न स्थानों पर पुराने लगे आयरन बोर्डों की प्रदीप्त पेंट से पेंटिंग, चित्र बनाना एवं लिखाई पर व्यय	2.00

492

क्र०सं०	प्रभाग का नाम	प्रस्तावित कार्य	वित्तीय
1	2	3	4
		मानिकपुर प्रकृति चित्रण केन्द्र के मरम्मत एवं विविध मैटेरियल, साज सज्जा, साइनेज आदि	12.00
		रानीपुर वन्य जीव विहार	191.71
		विजय सागर पक्षी विहार	
		वीड एराडिकेशन	3.00
		झील की सफाई	8.00
		विजय सागर झील केपास चिल्ड्रेन पार्क की सफाई हेतु 4 श्रमिक पूरे वर्ष	2.50
		विजय सागर चिल्ड्रेन पार्क का रखरखाव एवं विकास कार्य	5.00
		विजय सागर पक्षी विहार नेचर ट्रेल की मरम्मत	5.00
		पुराने वाघ टावर का मरम्मत	1.00
		वन्य जीव विहार के अन्तर्गत आने वाले ग्रामों में कैंटिल वैक्सिनेशन कार्य	1.00
		पक्षियों के अवैध शिकार पर नियन्त्रण हेतु एक अदद मोटर बोट का क्रय	15.00
		बीट स्तर पर जैव विविधता पर प्रदर्शनी, गोष्ठी, प्रतियोगिता	1.20
		मानव वन्य जीव संघर्ष नियंत्रण हेतु आवश्यक उपकरण की व्यवस्था (जी० पी०एस० मशीन, नाईट विजन वाइनाकुलर, सोलर सर्च लाईट, कैमरा ट्रैप, आदि) का क्रय	2.00
		जैव विविधता संरक्षण हेतु प्रचार-प्रसार के लिए पम्पलेट, पोस्टर, बैनर आदि पर व्यय	2.50
		वन्य जीव विहार में विभिन्न स्थानों पर पुराने लगे आयसन बोर्डों की प्रदीप्त पेंट से पेंटिंग, चित्र बनाना एवं लिखाई पर व्यय	1.00
		प्रकृति चित्रण केन्द्र के मरम्मत एवं विविध मैटेरियल एवं साज सज्जा	2.00
		प्रचार-प्रसार हेतु डिस्पले व साइनिंग बोर्ड	1.00
		विजय सागर पक्षी विहार	50.20
		महावीर स्वामी वन्य जीव विहार	
		बासगाह का विकास	6.00
		प्राकृतिक पुनरोत्पादन (ए०एन०आर०) कार्य	28.00
		अपकृति एवं बर्निंग (खरपतवार की सफाई)	16.00
		वाटर होल का निर्माण	8.00
		पुराने वाटर होल का मरम्मत	4.00
		चेकडैम निर्माण	8.00
		पुराने चेकडैम का मरम्मत	4.00
		वन मार्ग मरम्मत कार्य	9.50
		वन अग्नि सुरक्षा हेतु फायर लाइन कटाई-सफाई	0.75
		वन्य जीव विहार के अन्तर्गत आने वाले ग्रामों में कैंटिल वैक्सिनेशन कार्य	2.40
		उत्पाती एवं हिंसक वन्य जीवों को पकड़ने के लिये (रिस्क्यू) विविध सामग्री जैसे -बल्लीयां, जाल, सर्च लाइट, मेटल डिटेक्टर	1.00
		ब्लॉक स्तर पर जैव विविधता पर प्रदर्शनी, गोष्ठी, प्रतियोगिता	0.90
		मानव वन्य जीव संघर्ष नियंत्रण हेतु आवश्यक उपकरण की व्यवस्था (जी० पी०एस० मशीन, सोलर सर्च लाईट, कैमरा ट्रैप, बाडी प्रोटेक्टर, स्नेक ट्रेपिंग स्ट्रिक, आदि) का क्रय	2.00
		जैव विविधता संरक्षण हेतु प्रचार-प्रसार के लिए पम्पलेट, पोस्टर, बैनर आदि पर व्यय	2.00
		वन्य जीव विहार में विभिन्न स्थानों पर पुराने लगे आयसन बोर्डों की प्रदीप्त पेंट से पेंटिंग, चित्र बनाना एवं लिखाई पर व्यय	2.00
		महावीर स्वामी प्रकृति चित्रण केन्द्र के मरम्मत एवं विविध मैटेरियल एवं साजसज्जा, साइनेज, होर्डिंग	20.00
		महावीर स्वामी वन्य जीव विहार	114.55

क्र०सं०	प्रभाग का नाम	प्रस्तावित कार्य	वित्तीय
1	2	3	4
		कैमूर वन्य जीव प्रभाग	674.00
4	सोहेलवा वन्यजीव प्रभाग, बलरामपुर	ए०एन०आर० कार्य वन मार्गों का सुदृढीकरण	5.79 0.30 1.77 0.30 4.80 1.80 1.68 4.50 0.60 0.90 4.50 2.10 0.60 0.60 1.38
		वाघ टावरों की मरम्मत/रख रखाव	0.50 0.50 0.50 0.30 0.30 0.50 0.50
		वन अग्नि प्रबन्ध	3.81 1.05 1.25 2.65 1.00
		स्कूली बच्चों युवाओं एवं जन सामान्य के लिए पर्यावरणीय शिक्षा/प्रतियोगिताओं का आयोजन/स्कूली बच्चों को विभिन्न वन/वन्यजीव क्षेत्रों का भ्रमण	0.25 0.15 0.15 0.15 0.08 0.10 0.15 0.07 0.08 0.15 0.15 0.15
		स्कूली बच्चों युवाओं एवं जन सामान्य के लिए पर्यावरणीय शिक्षा/प्रतियोगिताओं का आयोजन/स्कूली बच्चों को विभिन्न वन/वन्यजीव क्षेत्रों का भ्रमण	0.15 0.50 1.00 0.50 1.00 0.25 0.15 0.15 0.15

494

क्र०सं०	प्रभाग का नाम	प्रस्तावित कार्य	वित्तीय
1	2	3	4
		वनो, वेटरलैण्ड्स एवं वन्यजीव संरक्षण के प्रयासों की दिशा में जागरूकता फैलाने हेतु तीन दिवसीय वीडियो फिल्मिंग/स्टिल शूट, ब्रोशर प्रिंटिंग एवं साइनेज बोर्ड स्थापना	15.00
		सोहेलवा वन्यजीव प्रभाग, बलरामपुर	64.96
5	सोहगीबरवा वन्यजीव प्रभाग, महाराजगंज	वन मार्ग मरम्मत	0.75
			0.60
			0.60
			0.24
			0.39
			0.15
			0.60
			1.80
			1.50
			2.40
			1.50
			0.90
			0.90
			1.65
			1.20
			1.20
			0.90
			0.60
			0.75
			0.75
			1.20
			0.60
			0.75
			0.75
		फायर लाइन अनुस्क्षण	0.12
			0.10
			0.10
			0.40
			0.06
			0.02
			0.10
			0.17
			0.15
			0.14
			0.12
			0.10
			0.10
			0.05
			0.50
			0.50
			0.40
			0.15
			0.15
			0.25

495

(रु. लाख में)

क्र०सं०	प्रभाग का नाम	प्रस्तावित कार्य	वित्तीय
1	2	3	4
		वॉचटावर का निर्माण	5.00
		वॉचटावर का निर्माण	5.00
		पूर्वी भाग	0.50
		पश्चिमी भाग	0.50
		ए०एन०आर० रोपण	3.60
			1.20
			1.20
			2.40
			1.20
			3.12
			7.20
		सोहगीबरवा वन्य जीव अभ्यारण्य के समस्त जैव विविधता, भौगोलिक एवं वन्य जीवों के प्राकृतवास पर एक डाक्यूमेंट्री फिल्म का निर्माण	5.00
		सोहगीबरवा वन्यजीव प्रभाग	86.09
		कुल योग-	952.05

497

क्र०सं०	प्रभाग का नाम	प्रस्तावित कार्य	वित्तीय
1	2	3	4
			0.50
			0.50
			0.50
			0.50
			0.50
			0.50
			0.50
			0.50
			0.50
			0.50
			0.50
		स्कूल बच्चों युवाओं एवं जन श्रमण के लिए पर्यावरणीय शिक्षा/प्रतिरोधिताओं का आयोजन/स्मृती बच्चों को विभिन्न वन/वन्यजीव क्षेत्रों का भ्रमण	4.00
		ज०प्र० कौषा द्वारा क्रियान्वित की जा रही विभिन्न स्कूलों पर प्रचार-सह-जागरूकता कार्यक्रम और प्रदर्शनी	1.00
		पिनाहट गेट में कुबवा मुक्त कराया गयी वनभूमि की सुरक्षा हेतु सीमेन्ट के खम्बे, तारबाड़, पौधा रोपण आदि कार्य	2.50
		चम्बल वन्यजीव विहार के प्रचार-प्रसार हेतु डिस्ट्रिब्यूट, साइन बोर्ड, वेबसाइट निर्माण कार्य, पोस्टर, बैनर, पेम्पलेट एवं फिल्म निर्माण आदि पर व्यय	20.00
		राष्ट्रीय चम्बल संचुरी बाह/इटावा रेंज	105.25
		पटना पक्षी विहार जलेश्वर एटा।	
		झील को गहरा करना	5.00
		झील से सिल्ट निकालना	5.00
		झील से अव्यभिचीय जलस्रोत खसलदार को निकालना	3.96
		क्रियेशन ऑफ न्यू ट्रेकिंग पाथ	1.50
		मैप्टीनेन्स आफ नेचर ट्रेल/ट्रेकिंग पाथ	1.50
		धार्मिक फॉन्टिंग - मंदिर के सामने पार्क, वन चौकी, रेंज कार्यालय परिसर, एवं मुख्य सड़क मार्ग से बाल उद्यान गेट तक	15.60
		पक्षी विहार में नाइट विट्रोलिंग हेतु ग्राह- अप्रैल 2021 से मार्च 2022 तक 04 सुरक्षा श्रमिक	2.51
		पार्कों की रख-रखाव हेतु माइ अप्रैल से मार्च तक 02 श्रमिक	1.26
		नेचर नेचर बैनर	1.00
		मानव स्थापत्य कौम	1.00
		पक्षी विहार के प्रचार-प्रसार हेतु विभिन्न स्थानों पर साइनेज, डिस्ट्रिब्यूट, बैनर, पेम्पलेट, पोस्टर - ऑफिस टैबिल बुक आदि पर व्यय	2.00
		पटना पक्षी विहार जलेश्वर एटा।	40.32
		समान पक्षी विहार मैनपुरी	
		आईलेण्ड विकास/उन्निकरण	5.00
		वीड एरडिकेशन	2.75
		डिप्लोयमेंट ऑफ मैनपावर फॉर प्रोटेक्शन (4 गावर्स क्रम अप्रैल 2021 से मार्च 2022 तक) 1248 मा०दि० दर 201.00 प्रति	2.51
		पुरानी धार्मिक जग सुवर्णीकरण कार्य	1.50
		इण्टरलॉकिंग कार्य	3.03
		पार्क की लोग डीवाल, पक्षी विहार के निकटवर्ती क्षेत्र पुराने साइनेज बोर्ड व को प्रवेश द्वारों पर रंगीन चित्र बनवाना	4.00
		झील की सिल्टनिकालना/गहराकरण	3.38
		प्रवासी व अप्रवासी पक्षियों के प्रकटकारा हेतु नेटलेम्बों की जालजापुति हेतु	3.38
		प्रवासी व अप्रवासी पक्षियों के प्रकटकारा विकास हेतु आवश्यक बन्धों का	3.38
		पर्यटकों/आगंतुकों को बेदनेहेतुपी पी सीकुसियोंका ज्ञय	0.50
		ईकोपार्क के लॉन को रखा-रखाव व सुरक्षापर व्यय	2.50

499

क्र०सं०	प्रभाग का नाम	प्रस्तावित कार्य	वित्तीय
1	2	3	4
		पक्षी विहार के प्रचार-प्रसार हेतु विभिन्न स्थानों पर साइनेज, डिस्प्ले, बोर्डर आदि पर व्यय	10.00
		ईको पार्क के सामने बर्डब्यूटन प्लेटफार्म का निर्माण कार्य	3.50
		समान पक्षी विहार मैनपुरी	45.42
	राष्ट्रीय चम्बल, आगरा		275.99
2	वन संरक्षक, लुप्ताप्राय, उ०प्र० लखनऊ	सगसपुर पक्षी विहार, रायबरेली	
		वन्य जीवों की सुरक्षा हेतु सुरक्षा कर्मियों का पारिश्रमिक	3.03
		झील के प्रति हेक्टेयर क्षेत्र में 50 सेमी० गहरीकरण कार्य तथा गहरीकरण से प्राप्त मिट्टी को झील में निर्मित क्षतिग्रस्त बन्धों पर मिट्टी भरण कार्य मय ड्रेजिंग सहित।	11.69
		अवांछनीय खर-पतवार की सफाई कार्य	9.60
		3 मी० चौड़ाई के बन्धों पर मिट्टी भरण एवं इन्टरलाकिंग टाइल्स लगवाने का कार्य।	6.61
		पक्षी व्याख्या केंद्र की आन्तरिक साज-सज्जा	0.50
		पर्यटक आवास हेतु आवश्यक सामग्रीयों का क्रय एवं आन्तरिक साज-सज्जा पर व्यय।	1.00
		झील के विभिन्न गहरे स्थलों को जोड़ने वाले नालों का निर्माण/अनुस्थापन	2.55
		जल संग्रहण क्षेत्र में आने वाले नालों की सफाई कार्य	2.55
		वन्य जीवों की सुरक्षा में लगे कर्मचारियों हेतु गस्ती किट	0.50
		बाइक/बन्धों का रख-रखाव	2.00
		सगसपुर पक्षी विहार, रायबरेली	40.03
		लाख बड़ोसी पक्षी विहार, कन्नौज	
		वन्य जीवों की सुरक्षा हेतु सुरक्षा कर्मियों का पारिश्रमिक	4.08
		वन्य जीवों की सुरक्षा हेतु वाहनों के रख-रखाव पर व्यय	0.75
		झील क्षेत्र में 50 सेमी० गहरीकरण कार्य तथा गहरीकरण से प्राप्त मिट्टी को झील में निर्मित क्षतिग्रस्त बन्धों पर मिट्टी भरण कार्य मय ड्रेजिंग सहित।	6.92
		जल संग्रहण क्षेत्र में आने वाले नालों की सफाई कार्य	4.50
		आइलैण्ड/माउण्ड का रख-रखाव	2.00
		अवांछनीय खर-पतवार की सफाई कार्य	9.60
		बाघ टावर/ब्यूरोड का अनुस्थापन	1.50
		प्रचार-प्रसार	1.00
		पक्षी व्याख्या केंद्र का विकास/अनुस्थापन	1.50
		जनरेटर का अनुस्थापन/रख-रखाव	0.50
		बाइक/बन्धों का रख-रखाव	2.00
		लान व मार्ग का अनुस्थापन	1.00
		वन्य जीवों की सुरक्षा में लगे कर्मचारियों हेतु गस्ती किट	0.50
		कर्मचारी आवास/वन विश्राम भवन का रख-रखाव कार्य	4.00
		लाख बड़ोसी पक्षी विहार, कन्नौज	39.85
		साण्डी पक्षी विहार, हरदोई	
		वन्यजीवों की सुरक्षा हेतु सुरक्षा कर्मियों का पारिश्रमिक	2.50
		झील के एक हेक्टेयर क्षेत्र में 50 सेमी० गहरीकरण कार्य तथा गहरीकरण से प्राप्त मिट्टी को झील में निर्मित क्षतिग्रस्त बन्धों एवं रेंज परिसर में मिट्टी भरण कार्य मय ड्रेजिंग सहित।	12.32
		जल संग्रहण क्षेत्र में आने वाले नालों की सफाई कार्य	3.00
		आइलैण्ड/ माउण्ड का रख-रखाव कार्य	1.00
		अवांछनीय खर-पतवार की सफाई कार्य	7.20
		वन्यजीवों की सुरक्षा हेतु वाहन पर व्यय	0.50
		बाघ टावर / ब्यूरोड का अनुस्थापन	1.00
		कर्मचारी आवास / टी०ओ० इवाटर का अनुस्थापन कार्य	1.50
		वन्यजीवों की सुरक्षा में लगे कर्मचारियों हेतु गस्ती किट	0.60
		प्लेटफार्म का अनुस्थापन कार्य	0.50

500

क्र०सं०	प्रभाग का नाम	प्रस्तावित कार्य	वित्तीय
1	2	3	4
		प्रचार-प्रसार	1.00
		पक्षी व्याख्या केन्द्र की आन्तरिक सजा -सज्जा	1.00
		वनस्पतिक विविधता का प्रलेखन व प्रकाशन Documentation and publication of floral diversity of Sandi Bird Sanctuary	8.00
		साण्डी पक्षी विहार, हरदोई	40.12
		शहीद चन्द्रशेखर आजाद पक्षी विहार, नवाबगज, उन्नाव	
		शीत के एक हेक्टेयर क्षेत्र में 80 सेमी० गहरीकरण कार्य तथा सहरीकरण से प्राप्त मिट्टी को शीत में निर्मित हाथिचस्त बन्धों पर मिट्टी भरण कार्य का ड्रेजिंग सहित।	12.32
		असहनीय बुर-पतवार की सफाई कार्य	12.00
		पक्षी विहार के अन्तर्गत समीपवर्ती ग्रामों में पशुओं की चिकित्सा/टीकाकरण कार्य।	0.50
		पक्षी व्याख्या केन्द्र की आन्तरिक सजा -सज्जा	0.50
		टूरिंग क्वार्टर/प्रतिशालन की सजा-सज्जा	1.00
		साथ टावर/घुमरोह का अनुक्षण।	1.50
		पक्षी विहार की सुरक्षा हेतु लगे सुरक्षा कर्मियों का पारिश्रमिक	3.13
		जल संग्रहण क्षेत्र में आने वाले नालों की सफाई	3.78
		वन्यजीवों/पक्षियों की सुरक्षा में लगे कर्मचारियों हेतु पैट्रोलिंग किट का क्रय	0.50
		पर्यटकों हेतु जन सुविधाओं का अनुक्षण	0.25
		आइलैंड/माउण्ड का अनुक्षण	0.25
		प्लेटफार्म का अनुक्षण	0.50
		बाइनों का अनुक्षण	0.15
		प्रचार-प्रसार	0.50
		साइकिल/ साइकिल स्टैंड का अनुक्षण	0.25
		शहीद चन्द्रशेखर आजाद पक्षी विहार, नवाबगज, उन्नाव	37.13
	वन संरक्षक, लुप्तप्राय, उ०प्र० लखनऊ		157.13
		कुल योग-	433.12

Development of Important wild life habitats and Other wildlife management

(रु लाख में)

क्र०सं०	प्रभाग का नाम	प्रस्तावित कार्य	वित्तीय
1	2	5	9
1	शिवालिक	वन्य जीवों हेतु पक्का पाटर सोल का निर्माण	3.74
			1.87
			1.87
			1.87
			1.87
			1.87
		सिल्वीकल्चर	2.76
			2.76
			2.76
			2.76
			2.76
			2.76
			3.18
			3.18
			3.18
		Traping Cage (गुलदार/टाइगर)	3.00
		Animal Catching net	1.00
		प्राथमिक उपचार बॉक्स	0.15
		Wire Rope	0.07
		मेगाफोन / Annoucer	0.23
		जी०पी०एस०	0.60
		दूरबीन (नार्मल)	0.30
		कैमरा ट्रैप	1.60
		ट्रैकुलाइजिंग दवा	0.30
		Hands on Training	0.90
		पिंजरा (छोट)	0.60
		वाहन मरम्मत / डीजल पेट्रोल	1.50
		नाग दुर्घटनाओं में मृत वन्य जीवों के शव निस्तारण पर व्यय	0.60
		बन्दूक / रायफलो का रखरखाव, सर्जिसिंग, Cartridge आदि।	0.30
		प्रचार प्रसार, पम्पलेट, बैनर, प्रकाशन आदि	1.00
		जागरूकता गोष्ठियाँ का आयोजन	0.30
		Protective Wear (Jacket, Nose Mask, Belt, Hand Glove, Ear plug,Safety Helmet and shoes)	2.00
		Snake Catching stick with hook	0.30
		Drone	1.50
		First aid box for rescued Animal	0.36
		सामान रखने हेतु लोहे का बाक्स	0.21
		पानी की बॉतल	0.10
		सर्ध लाइट (1कि०मी० दूरी तक)	0.65
		LED Light	0.08
		Digital Camara	0.90
	शिवालिक		57.74
2	मुजफ्फरनगर	Improvement of wildlife Habitat	1.00
			1.00
		rescue entre and veterinary treatment facilities for wild animals	0.50

502

क्र०सं०	प्रभाग का नाम	प्रस्तावित कार्य	वित्तीय
1	2	5	9
		-do-	0.50
		rescue entre and veterinary treatment facilities for wild animals	0.50
		publicity-cum awaeness programme and exhibition	2.00
		-do-	2.00
	मुजफ्फरनगर		7.50
3	बरेली	खायर कय।	1.00
		राजकीय वाहन मरम्मत व पेट्रोलिंग आदि पर व्यय।	5.00
		कैमरा कय पर व्यय	1.00
		रात्रि पेट्रोलिंग हेतु अधिकारियों/फील्ड कर्मचारियों हेतु हैवी ड्यूटी टार्च, सामान्य टार्च इत्यादि पर व्यय।	4.00
		प्रचार प्रसार जागरूकता इत्यादि।	2.00
		अभिलेखीकरण/कार्यालय व्यय	2.00
		रेस्क्यू के लिये वन्य जीव को लाने ले जाने पर किराये के वाहन पर व्यय	1.00
		फाइपर बैल	0.20
		रेन कोट, जैकेट, टी-शर्ट, जूते इत्यादि।	2.50
		लाउज हैलर	0.10
		अन्य व्यय	1.20
	बरेली		20.00
4	साठवा० पीलीभीत	पनों की आग से सुरक्षा हेतु फायर वायर का पारिश्रमिक, सामग्री का कय व नियन्त्रित मोहन हेतु	5.00
		अगरिया क्षेत्र में खेतों में रह रहे बाघों की मानीटरिंग हेतु सर्विलान्त सिस्टम लगाना	13.50
		वाच टावर अनुरक्षण	1.00
		रात्रि पेट्रोलिंग हेतु अधिकारियों/फील्ड कर्मचारियों हेतु पेट्रोलिंग किट इत्यादि पर व्यय।	1.00
		रेस्क्यू के लिये वन्य जीव को लाने ले जाने पर किराये के वाहन आदि पर व्यय।	1.00
		निगरानी हेतु पेट्रोलिंग टीमों के भोजन आदि की व्यवस्था हेतु	1.00
		सुरक्षा साधनों सुदृढीकरण एव प्रवर्तन कार्य	1.50
		वन्य जीव सम्बन्धी प्रचार प्रसार जागरूकता व डाकुमेन्टेशन आदि पर व्यय।	1.00
	साठवा० पीलीभीत		25.00
5	बदायूं	वन्यजीव सुरक्षा जागरूकता मोप्टीयों का आयोजन	0.56
		गरत/रेस्क्यू हेतु वाहनों के लिये ईंधन की आवश्यकता	2.10
		अन्य आकस्मिक व्यय	1.75
	बदायूं		4.41
6	शाहजहाँपुर	खायर कय आदि पर व्यय।	2.80
		सुरक्षा साधनों के सुदृढीकरण व पेट्रोलिंग आदि पर व्यय।	2.50
		कैमरा ट्रैप एव अन्य सम्बन्धित सामग्री आदि पर व्यय।	2.50
		रात्रि पेट्रोलिंग हेतु अधिकारियों/फील्ड कर्मचारियों हेतु पेट्रोलिंग किट इत्यादि पर व्यय।	5.00
		रेस्क्यू के लिये वन्य जीव को लाने ले जाने पर किराये के वाहन आदि पर व्यय।	2.00
		वाच टावर निर्माण आदि पर व्यय	7.00
		हैवी ड्यूटी टार्च इत्यादि आदि पर व्यय।	0.50
		रिसर्च किये गये कछुओं के लिए रीरिंग पोण्ड शीशिंग कम रिहैबिलिटेशन सेन्टर निर्माण आदि पर व्यय।	8.00
		वन्य जीव सम्बन्धी प्रचार प्रसार जागरूकता व डाकुमेन्टेशन आदि पर व्यय।	3.00
		नाइट विजन बाइनाकुलर कय आदि पर व्यय।	1.20
		स्मार्ट स्टिक(पेट्रोलिंग के दौरान वन्य जीवों से सूरक्षा हेतु)	0.50

क्र०सं०	प्रभाग का नाम	प्रस्तावित कार्य	वित्तीय
1	2	5	9
	शाहजहाँपुर		35.00
7	कानपुर नगर	1- जंगली जन्तुओं एवं वन्यजीवों तथा घायल बन्दरों आदि के उपचार एवं पुनर्वास। मटकें हुये जंगली जानवरों व उल्पाती बन्दरों को पकड़न एवं वनों में पुनः छोड़ने की व्यवस्था। 2. भूखें बन्दों एवं वन्य जीवों के भोजन आदि की व्यवस्था। 3. 4. जंगली जीवों एवं जन्तुओं के चिकित्सा, पुनर्वास एवं उपचार हेतु पेट्रोलिंग पर अनु वाले व्यय की व्यवस्था।	5.00
	कानपुर नगर		5.00
8	कानपुर देहात	1-मानव वन्यजीव विधारण हेतु उत्पाती बन्दरों को पकड़ना। 2-पकड़े गये बन्दरों का ट्रान्सपोर्टेशन हेतु गाड़ियों के ईंधन आदि 3-राजकीय वाहनों की मरम्मत एवं ईंधन आदि पर व्यय 4-वानरों हेतु भोजन तथा अन्य खाद्य सामग्री (1000 बन्दरों के लिये) 5-घायल एवं बचाव कार्य कर लाये गये वन्यजीवों की चिकित्सा की चिकित्सा व्यवस्था हेतु औषधि, इन्जेक्शन, चिकित्सा शुल्क आदि पर व्यय। 6-उपकरणों का क्रय। 7-अन्य आकस्मिक व्यय तथा अनुभवण एवं निरीक्षण पर व्यय	5.00
	कानपुर देहात		5.00
9	कन्नौज	1- उत्पाती बन्दरों/नगरमच्छ/ अजगर साप पकड़ना, 2- पकड़े गये वन्य जीवों के भोजन एवं चिकित्सा पर व्यय 3- किराये पर वाहन/राजकीय वाहनों की मरम्मत एवं डीजल, पेट्रोल आदि की व्यवस्था 4-उत्पाती वन्य जीवों को पकड़ने के लिए सामग्री (बल्लियाँ, जाल, सार्थ लाइट, संघार तथा जनरेटर आदि की व्यवस्था) 5-वन्य जीव/बन्दरों को पकड़ने हेतु पिंजड़ा क्रय आदि	5.00
	कन्नौज		5.00
10	इटावा	केंज, खाबड़,स्कवीज केंज निर्माण, शिकार हेतु चारा (बैट) कैम्पिंग कार्ट (फूड एण्ड बोर्डिंग अरेन्जेन्ट) उत्पाती एवं हिसंक वन्य जीवों को पकड़ने के लिये एवं अन्य सामग्री का क्रय, उत्पाती बन्दरों को पकड़ने पर व्यय, किराये पर वाहन/राजकीय वाहनों की मरम्मत एवं ईंधन आदि पर व्यय	1.00
		केंज, खाबड़,स्कवीज केंज निर्माण, शिकार हेतु चारा (बैट) कैम्पिंग कार्ट (फूड एण्ड बोर्डिंग अरेन्जेन्ट) उत्पाती एवं हिसंक वन्य जीवों को पकड़ने के लिये एवं अन्य सामग्री का क्रय, उत्पाती बन्दरों को पकड़ने पर व्यय, किराये पर वाहन/राजकीय वाहनों की मरम्मत एवं ईंधन आदि पर व्यय	1.00
		केंज, खाबड़,स्कवीज केंज निर्माण, शिकार हेतु चारा (बैट) कैम्पिंग कार्ट (फूड एण्ड बोर्डिंग अरेन्जेन्ट) उत्पाती एवं हिसंक वन्य जीवों को पकड़ने के लिये एवं अन्य सामग्री का क्रय, उत्पाती बन्दरों को पकड़ने पर व्यय, किराये पर वाहन/राजकीय वाहनों की मरम्मत एवं ईंधन आदि पर व्यय	1.00
		केंज, खाबड़,स्कवीज केंज निर्माण, शिकार हेतु चारा (बैट) कैम्पिंग कार्ट (फूड एण्ड बोर्डिंग अरेन्जेन्ट) उत्पाती एवं हिसंक वन्य जीवों को पकड़ने के लिये एवं अन्य सामग्री का क्रय, उत्पाती बन्दरों को पकड़ने पर व्यय, किराये पर वाहन/राजकीय वाहनों की मरम्मत एवं ईंधन आदि पर व्यय	1.00
		केंज, खाबड़,स्कवीज केंज निर्माण, शिकार हेतु चारा (बैट) कैम्पिंग कार्ट (फूड एण्ड बोर्डिंग अरेन्जेन्ट) उत्पाती एवं हिसंक वन्य जीवों को पकड़ने के लिये एवं अन्य सामग्री का क्रय, उत्पाती बन्दरों को पकड़ने पर व्यय, किराये पर वाहन/राजकीय वाहनों की मरम्मत एवं ईंधन आदि पर व्यय	1.00
	इटावा		5.00

(₹ लाख में)

क्र०सं०	प्रभाग का नाम	प्रस्तावित कार्य	वित्तीय
1	2	5	9
11	औरैया	1. जंगली जन्तुओं एवं वन्य जीवों तथा घायल बन्दरों आदि के उपचार एवं पुर्नवास। 2. भटके हुए जंगली जानवरों को वनों में पुनः छोड़ने की व्यवस्था। 3. भूखे बन्दरों एवं वन्य जीवों के भोजन आदि की व्यवस्था। 4. जंगली जीवों एवं जन्तुओं के चिकित्सा, पुर्नवास एवं उपचार हेतु पेट्रोलिंग पर आने वाले व्यय की व्यवस्था।	5.00
	औरैया		5.00
		कुल योग	174.65

505

Conservation of vulture, Ganges Dolphin, Kacchhua (Tortoise/ turtle) and other important species.

(₹ लाख में)

क्र०सं०	प्रभाग का नाम	प्रस्तावित कार्य	वित्तीय
1	2	3	4
1	गोरखपुर	Salaries and wages (i) Scintific Officer (Rs. 50,000/- per month) (iii) Office Administration (Rs. 20,000/- per month) (iv) Driver (Rs. 15,000/- per month) (v) Vulture Keeper(2) (Rs. 12,000/- per month) (vi) Watchman (2) (Rs. 12,000/- per month)	6.00 2.40 1.80 2.80 2.80
		2. Travel Expenses Vehicle, Fuel & Main. (Rs. 1000/- a day fuel and Rs. 150/- maint.)	4.14
		3. Food for 6 Valtures	11.52
		4. Logistics materials & Consumables (i) Electricity & water (ii) Chemicals Lab supply, Minor articles, atationery implement (iv) Avaries maintainence (v) Communication (vi) Miscellenous	0.50 1.00 0.50 0.50 0.60
		4. Reports & Publication A. Reports & Publication to be brought out B. Books, Journals & Reprints C. Xerox	0.50 0.50 0.50
		5.Capital Cost (i) Building of two Quarantine pen (20'X20'X14') (i)Building of Two holding aviaries (20'X30'X18') (iv)Building of two breeding aviaries aviary (20'X30'X20') (v)Building Project Office with lab and vet. Facilities (vi) Equipment (Furniture, Computer, Freezer, Fax machine, Generator (viii)Capture & transport of Vultures (ix)CCTV for aviaries BNHS Fee for Technical support	3.00 5.00 30.00 4.00 3.00 1.50 2.00 10.00
	गोरखपुर		94.56
2	वन संरक्षक, लुप्तप्राय, उ०प्र० लखनऊ	घड़ियाल पुनर्वास केन्द्र, कुकरैल लखनऊ घड़ियाल मंदर स्टॉक के मध्य में पार्टीशन दीवार के पास ह्यूम पाइप के ऊपर उन्वीकरण कार्य घड़ियाल मंदर स्टॉक ब्रीडिंग इन्क्लोजर के पीछे साइड की बाउण्ड्री वाल मरम्मत/निर्माण कार्य इन्चयूवेशन/कार्यालय के सामने पुरानी क्षति ग्रस्त बिल्डिंग लोडाई उपरान्त लॉन डेवलेपमेन्ट कार्य घड़ियाल मंदर स्टॉक पाण्ड में पानी आपूर्ति हेतु बोरिंग कार्य घड़ियाल मंदर स्टॉक ब्रीडिंग इन्क्लोजर की पुरानी पार्टीशन की दीवार में लगी रेलिंग मरम्मत कार्य घड़ियाल मंदर स्टॉक ब्रीडिंग इन्क्लोजर के सामने एंव साइड की बाउण्ड्री वाल पर जाली लगाने का कार्य। पुरने कछुआ पाण्ड की रंगाई पुताई का कार्य।	0.72 10.50 2.63 2.30 2.15 1.38 1.51

Establishment and Operation of rescue Center.

(रु लाख मे)

क्र०सं०	प्रभाग का नाम	प्रस्तावित कार्य	वित्तीय
1	2	3	4
1	मेरठ	Cost of Rescue center building works	357.57
		Total	357.57
		Cost of Type Residence building works	
		Type-I (4 nos Units)	29.14
		Type-II (1 nos Units)	11.89
		Type-IV (1 nos Units)	32.76
		Total	73.79
		Grand Total	431.36
		GST @ 12%	51.76
		Contingencies	3.31
Purchase of rescue equipment (LS)	9.00		
	मेरठ		495.43
2	पीलीभीत टाइगर रिजर्व, पीलीभीत	Cost of Rescue Center building works	361.57
		Total	361.57
		Cost of Type residence building works	
		Type - I (4 Nos units)	29.14
		Type - II (1 Nos units)	11.90
		Type - IV (1 Nos units)	32.76
		Total	73.80
		Grand Total	435.37
		GST @ 12%	52.24
		Purchase of Rescue Equipments (LS)	3.00
Total	490.61		
Orsay	490.00		
	पीलीभीत टाइगर रिजर्व, पीलीभीत		490.00
3	चित्रकूट	Cost of Rescue Center building works	361.57
		Total	361.57
		Cost of Type residence building works	
		Type - I (4 Nos units)	22.09
		Type - II (1 Nos units)	11.90
		Type - IV (1 Nos units)	32.76
		Total	66.75
		Grand Total	428.32
		GST @ 12%	51.40
		Contingencies @ 1%	4.28
Purchase of Rescue Equipments (LS)	9.00		
	चित्रकूट		493.00
4	सोहगीबरवा वन्यजीव,	Cost of Rescue Center building works	277.22

(508)

क्र०सं०	प्रभाग का नाम	प्रस्तावित कार्य	वित्तीय
1	2	3	4
	प्रभाग, महाराजगंज	Total	277.22
		Cost of Type residence building works	
		Type - I (4 Nos units)	29.12
		Type - II (2 Nos units)	22.00
		Type - IV (1 Nos units)	32.70
		Others Works	51.17
		Total	134.99
		Grand Total	412.21
		GST @ 12%	49.47
		Contingencies	7.20
		Add Labour cess 1%	4.11
	Purchase of Rescue Equipments (LS)	18.00	
	सोहगीबरवा वन्यजीव, प्रभाग, महाराजगंज		490.99
		कुल योग-	1969.42

509

Forest division wise details of strengthening of forest roads with location and estimated cost.

(₹ लाख में)

क्र.सं०	प्रभाग का नाम	रैंज का नाम	जायजदित ब्लॉक/कक्षा का नाम	बन मार्ग का नाम	सू-निर्देशांक (अक्षांश एवं देशांतर)	मार्ग की लम्बाई किमी०	प्रस्तावित आवंटन		
							मौलिक	वित्तीय	
1	2	3	4	5	6	7	8	9	
1	अमेठी	मुजफ्फर	बनदुलाहा बन ब्लॉक	बनदुलाहा बन ब्लॉक	N 26 24.083' E 81 44.686'	8.05	8.05	2.42	
			खसमंड बन ब्लॉक	खसमंड बन ब्लॉक	N 26 36.099' E 81 38.925'	0.50	0.50	0.15	
			गाम्बिन बन ब्लॉक	गाम्बिन बन ब्लॉक	N 26 35.002' E 81 39.760'	0.65	0.65	0.20	
			रायापुर बन ब्लॉक	खसमंड बन ब्लॉक	N 26 37.869' E 81 36.299'	1.00	1.00	0.30	
			गाम्बिन बन ब्लॉक	मौजफ्फर बन ब्लॉक	N 26 39.919' E 81 33.791'	1.50	1.50	0.45	
			गाम्बिन बन ब्लॉक	दिकरी बन ब्लॉक	N 26 29.309' E 81 23.199'	0.50	0.50	0.15	
			गाम्बिन बन ब्लॉक	बकामण्डा बन ब्लॉक	N 26 29.309' E 81 23.199'	0.50	0.50	0.15	
			गाम्बिन बन ब्लॉक	मोहिया सुन्दरिया बन ब्लॉक	N 26 31.960' E 81 21.294'	0.40	0.40	0.12	
			गाम्बिन बन ब्लॉक	रखलिया मंडार बन ब्लॉक	N 26 27.180' E 81 24.120'	0.50	0.50	0.15	
			विलोई	दिकरी बन ब्लॉक	जौहटा जसमंड बन ब्लॉक	N 26 26.210' E 81 24.140'	0.30	0.30	0.09
			विलोई	बकामण्डा बन ब्लॉक	राजापुर हलीम बन ब्लॉक	N 26 25.707' E 81 25.264'	0.30	0.30	0.09
				अमेठी					14.20
2	गोण्डा	सादुल्लाहपुर	बदो कक्षा सं०-1 व 3	बदो कक्षा सं०-3 से जलपुर बदो कक्षा सं०-1 तक	N 27°02'52.5" E 082°22'56.3"	10.00	10.00	3.00	
			चरपुर 4, 5, 5वीं व 6	चरपुर कक्षा सं०-4 से चरपुर कक्षा सं० 5 व 5 वीं तथा 8 तक	N 27°00'30.2" E 082°27'08.6"	10.00	10.00	3.00	
			सैतासपुर 1ए, 1बी	सैतासपुर 1 ए से 1 बी तक	N 27°09'48.8" E 082°29'15.3"	5.00	5.00	1.50	
			ऐलपुर 1	ऐलपुर 1 ऐलपुर 1 तक	N 27°12'58.8" E 082°18'26.1"	5.00	5.00	1.50	
			चरपुर 2, 3, 4	चरपुर कक्षा सं०-2 से चरपुर कक्षा सं०-3 व 4 तक	N 27°09'43.3" E 082°26'37.8"	5.00	5.00	1.50	
			चरपुर 3, 3ए, 4	बन दुर्गनाबाद ग्रन्ट से चरपुर कक्षा सं०-3 व 2ए एच कक्षा सं०-4 सीमा तक	N 27°12'29.6" E 082°24'22.6"	5.00	5.00	1.50	
			कुजानगर 2	ग्राम धारीधर से महाराजगंज ग्रन्ट कुजानगर कक्षा सं०-2 से कुजानगर कक्षा सं०-3 तक	N 27°00'24.1" E 082°30'08.0"	7.00	7.00	2.10	
			कुयाना	विपद	विपद से बंद बन मार्ग	N 27°24'14.23" E 082°03'33.08"	3.00	3.00	0.90
				महाराजगंज	महाराजगंज ग्राम से बंद बन मार्ग	N 27°20'09.25" E 082°10'48.93"	3.00	3.00	0.90
				महाराजगंज	महाराजगंज द्वितीय से बंद बन मार्ग	N 27°19'56.73" E 082°10'51.74"	5.00	5.00	1.50
				दुस्किनपुर	दुस्किनपुर ग्राम से बंद बन मार्ग	N 27°21'38.08" E 082°08'33.16"	4.00	4.00	1.20
				दुस्किनपुर	दुस्किनपुर द्वितीय से बंद बन मार्ग	N 27°22'01.76" E 082°08'31.16"	3.00	3.00	0.90
		बंदना		बंदना से बंद बन मार्ग	N 27°18'33.41" E 082°11'53.22"	4.00	4.00	1.20	
		राजापुरगंजी	राजापुरगंजी	राजापुरगंजी कक्षा सं०-3	N 27°19'36.5" E 082°16'13.3"	0.80	0.80	0.24	
			राजापुरगंजी	राजापुरगंजी कक्षा सं०-2	N 27°19'25.4" E 082°16'37.7"	1.00	1.00	0.30	
			राजापुरगंजी	राजापुरगंजी कक्षा सं०-4	N 27°18'45.5" E 082°17'00.2"	0.80	0.80	0.24	
			राजापुरगंजी	राजापुरगंजी कक्षा सं०-7	N 27°18'45.5" E 082°17'00.2"	0.90	0.90	0.27	
		विपद	विपद-4	विपद कक्षा सं०-4 (जमनाबाद से रेणु कक्षा तक)	N 27°06'59.0" E 082°17'30.9"	2.50	2.50	0.75	
			विपद-4	विपद कक्षा सं०-4 से बतुआ तक	N 27°07'09.3" E 82°17'32.09"	1.50	1.50	0.45	

क्र.सं०	प्रभाग का नाम	रेज का नाम	आन्ध्रप्रदेश ब्लॉक / तहसील का नाम	बन मार्ग का नाम	भू-निर्देशांक (अक्षांश एवं देशांतर)	मार्ग की लम्बाई किमी०	प्रस्तावित आवंटन	
							चौकी	विलीय
1	2	3	4	5	6	7	8	9
				विपदा-1 विपदा कला सड-3 से विपदा लोक सड	N 27°07'03.07" E 082°17'34.05"	2.50	2.50	0.75
				विपदा-4 विपदा लोक से राजम मार्ग तक विपदा कला सड-4 तक	N 27°07'04.08" E 082°17'38.01"	1.50	1.50	0.45
				विपदा-3, 4 विपदा कला सड-3 व 4 के मध्य बन सौदा के अंदर	N 27°07'12.0" E 82°17'56.6"	2.00	2.00	0.60
				विपदा-4 विपदा द्वितीय बोट शरद्व से विपदा कला सड-4 मरहाप	N 27°07'24.6" E 082°17'39.2"	4.00	4.00	1.20
		दिकरी		राजमड-10 राजमड कला सड-15 से मोहनाघाट तक	N 26°58'14.60" E 082°16'17.7"	5.00	5.00	1.50
				मुदली मुदली पुल से राजमड तक	N 26°59'25.7" E 082°16'02.5"	2.50	2.50	0.75
				मुदली मुदली पुल से राजमड तक	N 26°59'20.3" E 082°15'02.5"	2.50	2.50	0.75
				ऊदघाट, मनेरपुर ऊदघाट से मनेरपुर बन तक चौकी तक	N 26°58'19.8" E 082°11'41.9"	3.00	3.00	0.90
				ऊदघाट, लखनपुर ऊदघाट से लखनपुर गांव तक	N 26°57'55.5" E 082°11'21.05"	1.00	1.00	0.30
				राजमड राजमड बोट से 100 फुट मरहाप तक	N 26°57'21.9" E 082°17'26.05"	3.00	3.00	0.90
				जगन्नाथपुर अरुणभावाड बोट से मुदली मोटर बोट से जगन्नाथ पुल तक	N 27°00'09.3" E 082°30'63.57"	3.00	3.00	0.90
				मनीपुर राजमड से मनीपुर बन तक चौकी तक	N 27°58'35.5" E 082°18'16.8"	6.00	6.00	1.80
				राजमड-12 व 13 राजमड कला सड-12 व 13 के बीच	N 26°57'21.9" E 082°17'26.5"	3.00	3.00	0.90
				राजमड-13 व 15 राजमड कला सड-13 व 15 के बीच	N 26°57'54.8" E 082°19'18.7"	1.00	1.00	0.30
				- प्र. मोदली से राजमड तक	N 26°59'04.8" E 082°17'59.6"	4.00	4.00	1.20
	गोपडा					120.50	120.50	36.15
3	बहराइच	चकिया	चक्रवर्ती 10, 12 व 13	जोनास वैरियर से बन विशाल भवन तक	28°02'35.4"N, 81°27'11.0"E	4.00	4.00	1.20
		चकिया	चक्रवर्ती 10, 12	गुहा चौकी से बन विशाल भवन तक	28°04'21.3"N, 81°28'08.5"E	5.00	5.00	1.50
		चकिया	चक्रवर्ती 9, 10, 12	बास्ट तकरी से बन विशाल भवन तक	28°03'39.6"N, 81°29'14.2"E	3.00	3.00	0.90
		चकिया	चक्रवर्ती 5 व 8	बन विशाल भवन बिलर से 45 तक	28°04'55.1"N, 81°23'38.1"E	2.00	2.00	0.60
		चकिया	चक्रवर्ती 5 व 8	बहराइच से बन विशाल भवन तक	28°05'43.2"N, 81°27'27.4"E	5.00	5.00	1.50
		चकिया	चक्रवर्ती 2, 3, 5 व 6	जाम्बी चौकी से पंचसडका तक	28°06'10.1"N, 81°28'41.3"E	3.00	3.00	0.90
		चकिया	चक्रवर्ती 8	पंचसडका से चकिया भावा मन्दिर तक	28°05'18.8"N, 81°27'02.1"E	2.00	2.00	0.60
		चकिया	चक्रवर्ती 2 व 3	पंचसडका से मनेरपुर चौकी तक	28°07'56.7"N, 81°26'28.1"E	5.00	5.00	1.50
		चकिया	चक्रवर्ती 2 व 3	जाम्बी चौकी से मनेरपुर चौकी तक	28°06'10.1"N, 81°28'41.7"E	5.00	5.00	1.50
		चकिया	चक्रवर्ती 5 व 8	गोताडाला से बहराइच तक	28°05'43.6"N, 81°27'27.8"E	2.00	2.00	0.60
		चकिया	चक्रवर्ती 4, 8 व 10	जगना कला से सली चौकी तक	28°05'59.3"N, 81°25'30.8"E	3.00	3.00	0.90
		चकिया	चक्रवर्ती 5, 7, 8 व 10	सुभा कला से बन विशाल भवन तक	28°05'27.1"N, 81°27'08.1"E	4.00	4.00	1.20
		चकिया	चक्रवर्ती 8, 10 व 12	छड़ेबागे से चकिया भावा मन्दिर तक	28°05'20.2"N, 81°27'02.7"E	6.00	6.00	1.80
		चकिया	चक्रवर्ती 12	बास्ट तकरी से राजमड चौकी तक	28°03'00.3"N, 81°28'20.4"E	3.00	3.00	0.90
		चकिया	चक्रवर्ती 12	राजमड चौकी से विरौजघाट तक	28°03'00.5"N, 81°28'20.5"E	3.00	3.00	0.90
		अब्दुल्लागंज	कला सड 8, 9 व 14	दौखनिया गम तक चौकी से बन विशाल भवन तक	27°57'03.1"N, 81°39'50.7"E	4.00	4.00	1.20
		अब्दुल्लागंज	कला सड 1, 5, 8, व 14	सिरीया दर्जागाव से मुनीपुरा मिस्टर या 26 तक	27°59'37.5"N, 81°38'37.6"E	8.00	8.00	2.40
		अब्दुल्लागंज	कला सड 2, 3, 4, 8 व 7	अब्दुल्लागंज से विशाल भवन से रामनिया तक	27°59'20.7"N, 81°41'24.7"E	5.00	5.00	1.50
		अब्दुल्लागंज	कला सड 1, 2, 4, व 5	पंचसडका से बिलर सड 28, 26 से तक	27°59'30.2"N, 81°39'38.2"E	3.00	3.00	0.90

क्र.सं०	प्रभाग का नाम	रेज का नाम	आयुक्तित्व ब्लॉक/कंस का नाम	वन मार्ग का नाम	शु-निर्देशांक (अक्षांश एवं देशांतर)	मार्ग की लम्बाई किमी०	प्रस्तावित आयुक्तन	
							भौतिक	वित्तीय
1	2	3	4	5	6	7	8	9
		अब्दुल्लागंज	कंस सं० 9, 10, 12 व 13	अब्दुल्लागंज वन विभाग वन से निम्नहाथ तक	27°57'03.1"N , 81°39'50.7"E	4.00	4.00	1.20
		अब्दुल्लागंज	कंस सं० 11	चर्दी कटरा 11 से पूर्वी ओर से इटावा तक	27°54'23.5"N , 81°41'42.6"E	3.00	3.00	0.90
		अब्दुल्लागंज	कंस सं० 7, 10 व 11	अब्दुल्लागंज वन विभाग वन से चर्दी 11 पूर्वी सीमा तक	27°57'03.1"N , 81°39'50.7"E	5.00	5.00	1.50
		अब्दुल्लागंज	कंस सं० 7, 10 व 11	सेनरागाट से अडमटवा तक	27°55'38.3"N , 81°40'22.9"E	4.00	4.00	1.20
		अब्दुल्लागंज	कंस सं० 3 व 7	जयसुखा से कुलदेकरा तक	27°57'37.4"N , 81°39'54.7"E	3.50	3.50	1.05
		अब्दुल्लागंज	कंस सं० 1 व 2	समस्तिया बाटन चौकी से मिलर सं० 28 तक	27°59'37.5"N , 81°38'37.6"E	5.50	5.50	1.65
		अब्दुल्लागंज	कंस सं० 1 व 5	जयसुखा से मुशीपुरवा बाटन चौकी तक	27°59'33.7"N , 81°39'66.7"E	4.00	4.00	1.20
		अब्दुल्लागंज	कंस सं० 7 व 10	चर्दी कटरा 10 से चर्दी कंस सं० 7 तक	27°54'23.5"N , 81°41'42.6"E	2.50	2.50	0.75
		रूपईडीहा	कंस सं० 16, 17, मांझा 1 व 2	भकिया रोड भोज से अडमटवा चौकी तक	28°02'14.9"N , 81°31'32.2"E	6.00	6.00	1.80
		रूपईडीहा	कंस सं० 1 व मांझा 1	चौरसिया से करियागंज चौकी तक	28°01'50.6"N , 81°31'12.5"E	2.00	2.00	0.60
		रूपईडीहा	भकिया रोड कंस सं० 1	सोदाबाना तिराकारे सोदाबाना चौकी तक	28°01'47.4"N , 81°30'33.7"E	1.00	1.00	0.30
		रूपईडीहा	भकिया कंस सं० 14, 15, 16 व 17	भकिया रोड बैरियर से मांझा तक	28°02'07.8"N , 81°31'54.8"E	10.00	10.00	3.00
		रूपईडीहा	भकिया कंस सं० 11 व 15	भकिया रोड कंस सं० 11 से मांझा चौकी मिलर सं० 28 तक	28°03'04.7"N , 81°30'19.6"E	3.00	3.00	0.90
		रूपईडीहा	भकिया कंस सं० 14	भकिया रोड से सिंगपुर पौडरिया बाटन मिलर सं० 25 तक	28°02'11.7"N , 81°31'42.3"E	3.00	3.00	0.90
		रूपईडीहा	भकिया कंस सं० 16 व 17	भकिया रोड से चौरसिया तक	28°03'04.5"N , 81°30'10.5"E	3.00	3.00	0.90
	बहराइच					134.50	134.50	40.35
4	श्रावस्ती	मिनगा	मिनगा कंस संख्या-39	गंधी वन ब्लॉक चौकी से कुला लाइन सेन पुल तक	27°44'54.0 , 81°57'03.0	13.20	13.20	3.96
		मिनगा	मिनगा कंस संख्या-40	गंधी वन ब्लॉक चौकी से पनखौरी पत्र तक	27°45'52.0 , 81°55'59.0	3.60	3.60	1.08
		मिनगा	मिनगा कंस संख्या-41	गंधी वन ब्लॉक चौकी से चण्डपुरवा से राम पसाद मुन्गा तक	27°42'48.0 , 81°58'14.0	18.40	18.40	5.52
		मिनगा	मिनगा कंस संख्या-22	पनखौरी पत्र से चण्डपुरवा चौकी तक	27°43'4.64 , 81°56'3.67	5.00	5.00	1.50
		मिनगा	मिनगा कंस संख्या-19-20	मिनगा कंस संख्या 19 से मिनगा कंस संख्या 20 तक	27°43'2.56 , 81°57'2.79	3.50	3.50	1.05
		मिनगा	मिनगा कंस संख्या-23	एम नगर से पनखौरी पत्र तक	27°46'34.3 , 81°57'34.7	9.60	9.60	2.88
		मिनगा	मिनगा कंस संख्या-10-20	लोडियनचुरवा से चण्डपुरवा चौकी तक	27°43'10.8 , 81°56'17.3	3.50	3.50	1.05
		मिनगा	मिनगा कंस संख्या-34	टटवा चण्डपुरवा मिलर कंस संख्या 24 से मांझा तक	27°42'27.0 , 81°58'04.0	2.80	2.80	0.84
		मिनगा	मिनगा कंस संख्या-31	पनखौरी पत्र से गंधी चौकी तक	27°45'35.0 , 81°54'34.0	4.00	4.00	1.20
		मिनगा	मिनगा कंस संख्या-45	मुन्गा वन विभाग पत्रा चौकी से टटवा चौकी तक	27°44'55.0 , 81°57'02.1	0.50	0.50	0.15
		मिनगा	मिनगा कंस संख्या-37	चण्डपुरवा वन विभाग कंस संख्या से टटवा चौकी तक	27°43'2.56 , 81°57'2.79	0.50	0.50	0.15
		ककरदही	मिनगा कंस संख्या-2,2	गंधी से ककरदही का विभाग मंडल तक टटवा चौकी तक	27°52'63.8 , 81°49'21.8	0.80	0.80	0.24
		ककरदही	मिनगा कंस संख्या-37	रेस्ट हाउस रोड से ककरदही डीडीय नगरपालिका आवास तक टटवा चौकी तक	27°50'56.7 , 81°51'15.6	0.20	0.20	0.06
		ककरदही	मिनगा कंस संख्या-10	जयसुखा-मिनगा रोड से चण्डपुरवा विभाग तक	27°50'32.2 , 81°51'22.6	0.50	0.50	0.15
		ककरदही	मिनगा कंस संख्या-8	शादीवालागंज टटवा चौकी से कंस चौकी तक	27°47'59.1 , 81°53'24.7	0.50	0.50	0.15
		ककरदही	मिनगा कंस संख्या-12 व 16	शादीपुर से गंधी वन विभाग कंस संख्या तक	27°48'34.8 , 81°53'48.1	6.50	6.50	1.95
		हरदत्तनगर	अवसान-10(डी)	वन ब्लॉक चौकी अण्डावागंज से नैनाडी पुल तक	27°49'31.4 , 81°43'00.3	4.00	4.00	1.20

क्र.सं०	प्रभाग का नाम	रेखा का नाम	आच्छादित बसाक/कक्ष का नाम	वर्ग मीटर का नाम	N-निर्देशांक (ऊंचाई एवं दशांतर)	मार्ग की लम्बाई किमी०	प्रस्तावित आयतन	
							भौतिक	वित्तीय
1	2	3	4	5	6	7	8	9
		हरदत्तनगर	आनंदसमकुम्भी	दुर्गापुरा से मनसिराग चौक तक	N 27°50'45.3 E 81°41'48.4	5.00	5.00	1.50
		हरदत्तनगर	गुजनवीर	बसवा चौकवा से नाननवा रोड से चौबेडीक तक	N 27°47'55.2 E 81°43'42.3	8.00	8.00	2.40
		हरदत्तनगर	गुजनवीर	कमानीय कान्हासम बालाजी रोड कान्हासम मणिराग से दुर्गापुरा रोड तक	N 27°46'55.8 E 81°43'35.9	2.00	2.00	0.60
	भावरस्ती					92.10	92.10	27.63
5	शाहजहाँपुर	खुटार	—	अकोतर नाम मन्दिर से सख्तपुर बार्डर तक	N 28 23 19.7 E 80 8 05.6	3.00	3.00	0.20
		खुटार	—	दुर्गापुरा कुर्था से मिरवा चौक तक	N 28 23 36.8 E 80 8 18.6	2.50	2.50	0.17
		खुटार	—	दुर्गापुरा कुर्था से मिर्वाक रोड तक	N 28 22 59.0 E 80 8 17.7	2.50	2.50	0.17
		खुटार	—	हरदीपपुर वन बसाक 1 से हरदीपपुर 4 तक	N 28 17 06.7 E 80 15 07.17	3.00	3.00	0.20
		खुटार	—	नन्दीपुर वन बसाक से कान्हासम नदी तक	N 28 10 42.9 E 80 17 02.3	3.00	3.00	0.20
		खुटार	—	मैजनी शाहपुर सिंक मार्ग से मौजपुरा तक	N 28 18 25.0 E 80 19 25.8	1.00	1.00	0.07
		खुटार	—	सबली से पादापुरा तक	N 28 17 34.5 E 80 19 16.6	1.00	1.00	0.07
		खुटार	—	दुर्गापुरा से कान्हासम मिरवापुर तक	N 28 06 39.3 E 80 10 36.9	1.00	1.00	0.07
		खुटार	—	मिर्वाकपुरा वन बसाक से अकवा घाट तक	N 28 16 00.7 E 80 09 34.3	4.00	4.00	0.27
		खुटार	—	मिर्वाकपुरा वन बसाक से बदावा उदयपुरा तक	N 28 16 19.0 E 80 11 41.0	1.50	1.50	0.10
		खुटार	—	मण्डपुरा वन बसाक से अकोतर नाम मन्दिर तक	N 28 22 96.3 E 80 08 96.2	1.00	1.00	0.07
		शाहजहाँपुर	—	समीरिया रोड टावरा से पदा सिन्धुपुरा तक कान्हासम मार्ग	N 27 82 350 E 80 0 57.80	1.20	1.20	0.08
	शाहजहाँपुर					24.70	24.70	1.67
6	बिजनौर	अमानगढ़ टाईगर रिजर्व	कान्हासम रोड से कला सख्त-17 का सिंका	कान्हासम-अमानगढ़	N 29° 20' 40.4" E 78° 48' 05.0" N 29° 22' 10.6" E 78° 50' 15.4"	5.00	5.00	1.25
		अमानगढ़ टाईगर रिजर्व	अमानगढ़ से फकतल चौकवा	अमानगढ़ से कान्हासम चौकवा	N 29° 21' 40.9" E 78° 50' 57.7" N 29° 25' 25.8" E 78° 52' 45.5"	8.00	8.00	2.00
		अमानगढ़ टाईगर रिजर्व	बनेली नदी से कौरीरो नदी	बनेली नदी से कौरीरो नदी	N 29° 25' 59.9" E 78° 51' 45.0" N 29° 24' 39.0" E 78° 51' 45.0"	3.00	3.00	0.75
		अमानगढ़ टाईगर रिजर्व	अमानगढ़ से कौरीपुरा रोड	अमानगढ़ से कौरीपुरा रोड	N 29° 21' 40.9" E 78° 50' 57.7" N 29° 23' 19.1" E 78° 49' 23.8"	3.00	3.00	0.75
		अमानगढ़ टाईगर रिजर्व	जीरो पॉइन्ट से कला सख्त-16	जीरो पॉइन्ट से कला सख्त-16	N 29° 22' 42.3" E 78° 49' 28.0" N 29° 21' 12.5" E 78° 48' 49.6"	4.00	4.00	1.00
		बिजनौर	कादपुरा अमानगढ़ वन बसाक	कादपुरा अमानगढ़ वन बसाक	N 29° 20' 51.0" E 78° 04' 50.0"	5.00	5.00	1.25
		बिजनौर	बारापुरा वन बसाक	बारापुरा वन बसाक	N 29° 15' 24.0" E 78° 06' 32.0"	8.00	8.00	2.00
		बिजनौर	मौजपुरा वन बसाक	मौजपुरा वन बसाक	N 29° 31' 43.0" E 78° 00' 50.0"	4.00	4.00	1.00
		मौरपुरा	दलियाक वन बसाक	दलियाक वन बसाक	N 29° 05' 55.0" E 78° 05' 91.0"	5.00	5.00	1.25
		मौरपुरा	राजानपुरा वन बसाक	राजानपुरा वन बसाक	N 29° 06' 18.0" E 78° 08' 01.0"	5.00	5.00	1.25

513

क्र.सं.	ग्राम का नाम	रोड़ का नाम	आच्छादित ब्लॉक / कस का नाम	वन मार्ग का नाम	भू-निर्देशांक (अक्षांश एवं देशांतर)	मार्ग की लम्बाई किमी.	प्रस्तावित आवंटन	
							भौतिक	वित्तीय
1	2	3	4	5	6	7	8	9
		मकरानीपुर	मकरानीपुर	मकरानीपुर वन मार्ग	N 25°16'38.20" E 079°15'25.60"	3.00	3.00	0.31
		मकरानीपुर	मकरानीपुर	दिसनी	N 25°16'37.48" E 079°50'14.38"	5.00	5.00	0.52
		बकीना	बकीना	बकीना वन मार्ग	N 25°12'18.00" E 078°21'05.90"	4.00	4.00	0.42
		बकीना	बकीना	बकीना वन मार्ग	N 25°10'45.60" E 078°29'31.20"	2.50	2.50	0.26
		बकीना	बकीना	बकीना वन मार्ग	N 25°08'28.10" E 078°26'29.60"	1.50	1.50	0.16
						22.00	22.00	2.30
10	ललितपुर	ललितपुर	ललितपुर	ललितपुर-रामपुर मार्ग	N-24°25'07.80" E-078023°31.30"	5.00	5.00	1.50
		ललितपुर	ललितपुर	ललितपुर-बोमरा काया मार्ग	N-24°28'31.10" E-078022°58.00"	19.31	19.31	5.79
		ललितपुर	ललितपुर	ललितपुर-कांगड़ मार्ग	N-24°31'28.50" E-078017°46.01"	5.43	5.43	1.63
		ललितपुर	ललितपुर	ललितपुर-पटवई मार्ग	N-24°25'44.00" E-078020°03.10"	12.56	12.56	3.77
		मौना	मौना	मौना-बोमरा से जला मार्ग	N-24°25'46.10" E-078025°50.50"	8.00	8.00	2.40
		मार	मार	मार-बोमरा से जला मार्ग	N-24°51'24.40" E-078034°45.46"	3.00	3.00	0.90
		महावरा	महावरा	महावरा से जला मार्ग	N-24°14'37.99" E-078046°24.14"	5.00	5.00	1.50
		महावरा	महावरा	महावरा से जला मार्ग	N-24°16'44.00" E-078052°43.79"	22.53	22.53	6.76
		महावरा	महावरा	महावरा से जला मार्ग	N-24°15'06.80" E-078046°21.70"	6.43	6.43	1.93
		मठवास	मठवास	मठवास से जला मार्ग	N-24°18'18.70" E-078054°49.70"	12.82	12.82	3.85
		महावरा	महावरा	महावरा से जला मार्ग	N-24°15'24.25" E-078052°42.44"	5.00	5.00	1.50
		ललितपुर				105.08	105.08	31.53
11	चित्रकूट	मानिकपुर	मानिकपुर	मानिकपुर से बहिलपुर का मार्ग	N25 03 57.20 E81 05 55.80	18.00	18.00	5.40
		मानिकपुर	मानिकपुर	मानिकपुर से मानिकपुर का मार्ग	N24 59 42.17 E80 51 22.02	22.50	22.50	6.75
		कवी	कवी	कवी से मानिकपुर का मार्ग	N25 08 12.30 E80 59 48.40	9.70	9.70	2.91
		कवी	कवी	कवी से मानिकपुर का मार्ग	N25 11 27.7 E80 57 32.1	16.30	16.30	4.89
		मारकूपडी	मारकूपडी	मारकूपडी से मानिकपुर का मार्ग	N25 05.479 E80 53.003	10.00	10.00	3.00
		मारकूपडी	मारकूपडी	मारकूपडी से मानिकपुर का मार्ग	N25 05.125 E80 53.055	4.00	4.00	1.20
		कवी	कवी	कवी से मानिकपुर का मार्ग	N25 04.542 E80 44.151	4.00	4.00	1.20
		बरगड़	बरगड़	बरगड़ से मानिकपुर का मार्ग	N25 11.306 E81 26.105	10.00	10.00	3.00
		रेपुरा	रेपुरा	रेपुरा से मानिकपुर का मार्ग	N25 13.413 E81 09.458	5.00	5.00	1.50
		चित्रकूट				99.50	99.50	29.85
12	महोबा	महोबा	महोबा	महोबा-बोमरा	N 25° 18' 44.43" E 079° 59' 5.08"	3.00	3.00	0.90
		महोबा	महोबा	महोबा-बोमरा	N 25° 13' 12.01" E 079° 47' 46.57"	2.00	2.00	0.60

क्र.सं.	प्रभाग का नाम	रेख का नाम	आवृद्धित ब्लॉक/कम का नाम	घन मार्ग का नाम	शु-निर्देशांक (अक्षांश एवं देशांतर)	मार्ग की लम्बाई किमी०	प्रस्तावित आवंटन	
							भौतिक	वित्तीय
1	2	3	4	5	6	7	8	9
		महोबा	सिखरी	सिखरी-बिलखी	N 25° 13' 47.05" E 079° 47' 10.1"	4.50	4.50	1.35
		महोबा	बिजवावा	बस-बिजवावा	N 25° 11' 4.01" E 079° 49' 11.4"	3.00	3.00	0.90
		चरखारी	साजद	साजद-चरखारी	N 25° 19' 39.38" E 079° 53' 11.82"	10.00	10.00	3.00
		चरखारी	इनलिया	इनलिया-बनसीन	N 25° 19' 01.26" E 079° 58' 43.62"	6.00	6.00	1.80
		चरखारी	न्यासा	न्यासा-टोसापौरा	N 25° 19' 20.51" E 079° 58' 41.44"	5.00	5.00	1.50
		चरखारी	दयालपुरा	इनलिया-दयालपुरा	N 25° 10' 04.3" E 079° 48' 46.3"	5.00	5.00	1.50
		पनवाडी	दिलवा	दिलवा-रथौडी	N 25° 13' 40.9" E 079° 46' 46.6"	10.00	10.00	3.00
		पनवाडी	सीरा	सीरा-सीरा मार्ग	N 25° 12' 48.7" E 079° 47' 46.4"	4.00	4.00	1.20
		पनवाडी	माफिकी	माफिकी-करहरा	N 25° 19' 56.11" E 079° 53' 05.74"	3.00	3.00	0.90
		पनवाडी	फुर्दा	फुर्दा	N 25° 09' 35.07" E 079° 24' 09.57"	2.00	2.00	0.60
		पनवाडी	रथौडी	रथौडी-धरान नदी	N 25° 16' 59.87" E 079° 40' 01.85"	2.00	2.00	0.60
		पनवाडी	नयास	नयासवाक-कनौली	N 25° 18' 55.39" E 079° 44' 72.00"	3.00	3.00	0.90
		पनवाडी	दुम्हर	दुम्हर वन ब्लॉक	N 25° 10' 09.35" E 079° 25' 56.74"	4.00	4.00	1.20
		पनवाडी	नौनका	नौनका-दिन्दा	N 25° 16' 07.73" E 079° 39' 53.58"	3.00	3.00	0.90
		पनवाडी	साजलपुरा	समीडी-साजलपुरा	N 25° 16' 59.87" E 079° 40' 01.50"	1.50	1.50	0.45
		जैतपुर	करी	करी वन ब्लॉक मार्ग	N 25° 17' 48.39" E 079° 34' 53.88"	3.00	3.00	0.90
		जैतपुर	जैतपुर	जैतपुर-तवारी मार्ग	N 25° 19' 02.38" E 079° 34' 13.45"	6.00	6.00	1.80
		जैतपुर	कुलवावा	कुलवावा-इन्दौरा मार्ग	N 25° 17' 42.17" E 079° 39' 19.66"	5.00	5.00	1.50
		जैतपुर	गुण्ड	गुण्ड वन ब्लॉक मार्ग	N 25° 16' 53.37" E 079° 39' 45.07"	2.00	2.00	0.60
		जैतपुर	बपीदा	बपीदा वन ब्लॉक मार्ग	N 25° 09' 35.07" E 079° 24' 09.57"	5.00	5.00	1.50
		जैतपुर	जैतपुर	जैतपुर-सुनरा मार्ग	N 25° 18' 18.98" E 079° 35' 59.55"	4.00	4.00	1.20
		जैतपुर	सावरी	जैतपुर-सावरी मार्ग	N 25° 19' 02.38" E 079° 34' 23.45"	6.00	6.00	1.80
		जैतपुर	सोमीन	सोमीन-सोमीन मार्ग	N 25° 20' 30.34" E 079° 24' 10.67"	2.00	2.00	0.60
		जैतपुर	करहाराहीम	करहाराहीम-सिकरीया	N 25° 17' 09.40" E 079° 40' 10.41"	2.00	2.00	0.60
		जैतपुर	कुलवावा	कुलवावा-जलपुरा मार्ग	N 25° 17' 23.31" E 079° 39' 34.01"	4.00	4.00	1.20
	महोबा					110.00	110.00	33.00
13	हमीरपुर	नौदहा	फिलेडटा एन ब्लॉक	बिगेर से बौपुर तक	25 46'35.69 79 52'37.12	10.00	10.00	3.00
		नौदहा	बलवा	बौपुर से नटरा तक	25 46'49.69 79 52'47.25	0.07	0.07	0.02
		नौदहा	खण्डेश	खण्डेश से इपौली तक	25 23'19.52 80 08'57.49	3.40	3.40	1.02
		नौदहा	टोडर एच भुर्वा	टोडर-भुर्वा करवाँन तक	25 41'40.17 79 57'41.34	2.00	2.00	0.60
		नौदहा	कुनेडटा एच नरिया	कुनेडटा से नरिया तक	25 39'41.15 79 57'32.02	1.20	1.20	0.36
		नौदहा	फिलेडटा	फिलेडटा मार्ग	25 45'35.48 79 54'15.90	4.00	4.00	1.20
		नौदहा	बौपुरकुलवा	बौपुर कुलवा मार्ग	25 41'40.17 79 57'41.34	3.00	3.00	0.90
		सुगेरपुर	बसिहाबक	बौपुर से बसिहाबक	25 49'59.50 79 52'07.37	0.08	0.08	0.02
		सरीला	इपौली	बौपुर से इपौली	25 51'51.62 79 35'23.95	0.09	0.09	0.03
		सरीला	गुपना	जलपुरा से गुपना तक	25 51'20.69 79 48'35.34	0.08	0.08	0.02

क्र.सं.	प्रभाग का नाम	रेज का नाम	आवृद्धित ब्लॉक/कक्ष का नाम	घन मार्ग का नाम	घ. निर्देशांक (अक्षांक एवं देशांतर)	मार्ग की लम्बाई किमी	प्रस्तावित आवंटन	
							मौखिक	विलीय
1	2	3	4	5	6	7	8	9
		सरीला	बनवा	उपरहला से बनवा	75 4300.54 79 4534.41	3.00	3.00	0.90
		सरीला	सिटाकरी एवं जामोडी	सिटाकरी से जामोडी	25 5411.57 79 3751.22	3.00	3.00	0.90
		सरीला	खजोडी	जामोडी से खजोडी	25 5119.12 79 4817.97	3.00	3.00	0.90
		सरीला	हरपुरा	खजोडी से हरपुरा	75 5137.78 79 4432.93	2.00	2.00	0.60
		सरीला	देवदरी	देवदरी से कवाहरापुरा	25 4929.40 79 5017.29	2.00	2.00	0.60
		राठ	मजगा	मजगा से जिंगनी	75 3555.39 79 2314.30	0.10	0.10	0.03
		राठ	मिकरीया	मिकरीया से जिंगनी	25 3307.46 79 2527.69	0.18	0.18	0.05
		राठ	दोला-जगहन	दोला-जगहन से मकहरा	25 4149.97 79 2329.42	0.50	0.50	0.15
		राठ	सरगाँव	सरगाँव मार्ग	25 4060.66 79 2428.16	1.00	1.00	0.30
		राठ	जिंगनी	जिंगनी से जिंगनी	25 4547.87 79 2403.67	2.00	2.00	0.60
		राठ	चन्दवरी	जिंगनी से चन्दवरी	25 4548.78 79 2432.98	1.60	1.60	0.48
		राठ	जिंगनी	जिंगनी से जामोडी	25 4501.03 79 2414.15	1.50	1.50	0.45
		राठ	कैला	कैला से कैला	25 3030.13 79 3247.95	1.50	1.50	0.45
		राठ	मजगा	मजगा से कर्णी	25 3736.05 79 2422.81	7.00	7.00	2.10
		राठ	मजगा	मजगा से जुगदी	25 3727.26 79 2337.28	4.00	4.00	1.20
		राठ	गोदनी	गोदनी से गोदनी	25 3504.80 79 2544.58	3.00	3.00	0.90
		राठ	कुछेडा	दोला राठ से कुछेडा	25 3122.12 79 2527.43	2.00	2.00	0.60
		राठ	दिलवाडी	दिलवाडी से कुजानपुरा	25 3136.95 79 2448.46	1.00	1.00	0.30
		हमीरपुर	बन्पुरा	बन्पुरा मार्ग	25 5823.94 80 0714.94	1.00	1.00	0.30
		हमीरपुर	बकला	बकला मार्ग	26 0320.40 79 5818.66	1.00	1.00	0.30
		हमीरपुर	मिथीपुर	मिथीपुर (दरदरी) मार्ग	26 0510.32 79 5611.88	1.00	1.00	0.30
		हमीरपुर	सबीवाज	सबीवाज मार्ग	25 5505.22 79 5451.12	1.00	1.00	0.30
		हमीरपुर	कलीटा	कलीटा मार्ग	25 5724.12 80 0533.30	1.00	1.00	0.30
		हमीरपुर	कलीटा	कलीटा मार्ग	25 5720.52 80 0539.48	1.00	1.00	0.30
		हमीरपुर	बैसावली	बैसावली मार्ग	25 5429.27 79 5339.24	1.00	1.00	0.30
		हमीरपुर	मिन्पुरी	मिन्पुरी मार्ग	25 5327.20 79 5015.66	4.00	4.00	1.20
		हमीरपुर	मिन्पुरी	मिन्पुरी मार्ग	25 5318.30 79 5552.20	2.00	2.00	0.60
		हमीरपुर	इन्पुरी	इन्पुरी मार्ग	25 5307.08 79 5443.08	3.00	3.00	0.90
		हमीरपुर	नेडी	नेडी मार्ग	25 5511.81 80 0347.88	2.00	2.00	0.60
		हमीरपुर	बारा	बारा मार्ग	25 5453.04 79 5845.60	1.00	1.00	0.30
		हमीरपुर	बारा	बारा मार्ग	25 5511.22 79 5824.24	1.00	1.00	0.30
		हमीरपुर	कण्ठीर	कण्ठीर मार्ग	25 5351.80 79 5936.41	2.00	2.00	0.60
		हमीरपुर	पारा	पारा मार्ग	25 5437.83 80 0254.18	2.00	2.00	0.60
		हमीरपुर	कण्ठीर	कण्ठीर मार्ग	25 5418.48 79 5921.60	1.50	1.50	0.45
	हमीरपुर					87.80	87.80	26.33
14	द० खीरी	मोहम्मदी	दक्षिण कटवा का 4, 5 व 6	दक्षिण कटवा का 4 से दक्षिण कटवा का 1 तक	28.02.55.00, 080.19.24.6	7.00	7.00	1.75
		मोहम्मदी	दक्षिण कटवा का 1, 2 व 3	दक्षिण कटवा का 3 से मोहम्मदी तक	28.04.27.10, 080.19.5.5	5.00	5.00	1.25

क्र.सं.	प्रभाग का नाम	रेज का नाम	आवृत्तित ब्लॉक / काल का नाम	वन मार्ग का नाम	सू-निर्देशांक (अक्षांश एवं देशांतर)	मार्ग की लम्बाई किमी०	प्रस्तावित आवंटन	
							भौतिक	वित्तीय
1	2	3	4	5	6	7	8	9
		मोहम्मदी	दक्षिण कटना सं० 4 व 5	दक्षिण कटना सं० 8 से शेरीपुर रेत हाथस	28.03.28.6 080.17.50.00	2.50	2.50	0.63
		मोहम्मदी	उत्तर कटना सं० 14	उत्तर कटना सं० 14	28.07.37.5 080.18.26.7	5.00	5.00	1.25
		मोहम्मदी	विशोहर सं० 1	विशोहर सं० 1	27.56.16.5 080.15.41.70	2.50	2.50	0.63
		मोहम्मदी	विशोहर सं० 4	विशोहर सं० 4	27.56.20.40 080.25.11.70	1.00	1.00	0.25
		मोहम्मदी	विशोहर सं० 4 व 5	विशोहर सं० 4 व 5	27.55.51.00 080.24.26.00	3.00	3.00	0.75
		मोहम्मदी	दक्षिण कटना सं० 14 व 15	दक्षिण कटना सं० 14 व 15	28.01.38.7 080.21.23.1	2.50	2.50	0.63
		मोहम्मदी	दक्षिण कटना सं० 14 व 15	दक्षिण कटना सं० 14 व 15	28.05.9.2 080.20.0.2	2.00	2.00	0.50
		मोहम्मदी	दक्षिण कटना सं० 13 व 10	दक्षिण कटना सं० 13 व 10	28.01.17.7 080.20.19.8	8.00	8.00	2.00
		दो खीरी				38.50	38.50	9.64
15	मिर्जापुर	मोरजापुर	टापडा, दुवार	टापडा-दुवार	25.144758] 82.535324	7.00	7.00	2.10
		मटेहरा	महादेव, दुवार	महादेव - दुवार	24 ⁰ 52' 39.93" 082 ⁰ 26' 54.75"	10.40	10.40	3.12
		लालगंज	करनपुर, अमोई	करनपुर - अमोई	25 ⁰ 03' 58.2" 082 ⁰ 28' 71.3"	17.60	17.60	5.28
		दुग्गलडगंज	बहुरा रतुनाथ सिंह, बजारी, सोनगंजा	इरी-बीरा-बजारी-दुग्गलडगंज	24.875913 82.169843	77.60	77.60	23.28
		भंडेहाग	सरसी, सुकृत, खोसडीह	कुनबिसाभर-सरसी-सुकृत	25 ⁰ 58' 45.5" 082 ⁰ 29' 141"	52.20	52.20	15.66
		मंडिहाग	कोटधा, दाती	कोटधा-दाती	25 ⁰ 00' 04.91" 082 ⁰ 37' 17.30"	3.00	3.00	0.90
		मंडिहाग	सरसी	दहरा-सरसी	24 ⁰ 54' 15.88" 082 ⁰ 47' 01.00"	7.20	7.20	2.16
		लालगंज	बेला, बहुली	बेला- बहुली	24 ⁰ 58' 54.9" 082 ⁰ 34' 11.4"	12.00	12.00	3.60
		सुकृत	भगानीपुर, सरसी, सुकृत	भगानीपुर-सरसी-सुकृत	24 ⁰ 56' 05.8" 082 ⁰ 51' 64.9"	2.00	2.00	0.60
		मिर्जापुर				189.00	189.00	56.70
16	ओबरा	ओबरा	सागरदह-1	बिजुल पीपसाता मार्ग	N 24 21 11, E 82 50 10	3.00	3.00	0.90
		ओबरा	सागरदह-4	विशाल से जामेन्दा सागड़ मार्ग	N 24 22 46, E 82 47 04	4.00	4.00	1.20
		जुगैल	चक्रवर्तिया-3	द्विज्याबा से बटुहाखंड	N 24 33 43, E 82 52 27	2.00	2.00	0.60
		जुगैल	अपरी-2	अपरी किला से दुमटिया	N 24 32 46, E 82 57 47	2.00	2.00	0.60
		डाला	परासधानी बोट	परासधानी से पैनाटोक	N24 24 40, E83 03 22	10.00	10.00	3.00
		डाला	परासधानी एवं खोली बोट	परासधानी से खोली	N24 24 38, E83 03 24	10.00	10.00	3.00
		डाला	परासधानी बोट	सैलंगंज निधी मार्ग	N24 25 48, E83 03 34	10.00	10.00	3.00
		डाला	परासधानी बोट	बुरपुरा खोली मार्ग	N24 20 31, E83 05 20	13.50	13.50	4.05
		डाला	हथाना बोट	गुरुपुरा खोली मार्ग	N24 20 31, E83 05 20	12.00	12.00	3.60
		कोन	हटी, दुवास एवं जलवे बरिया बोट	भासुकूर से डिगगावटी	N24 21.920, E83 11.688	15.00	15.00	4.50
		तरिया	अरिया-4, मोरना-3, रामनी-1, भीतरी-2	श मरानी विचल से पानी तक	N24 20 19, E83 15 39	22.00	22.00	6.60
		तरिया	अरिया-3, पूर्वी ससनई-3, पूर्वी ससनई-4	अमिता राम से नवदरभरा तक	N24 31 06, E83 14 35	10.00	10.00	3.00
		तरिया	मोहन-2, मोहन-3	राजीवडी से गदुन	N24 29 26, E83 15 05	10.00	10.00	3.00
		तरिया	प० ससनई-6, प० ससनई-7, प० ससनई-4	ससनई से नवदरभरा	N24 29 03, E83 11 01	10.00	10.00	3.00
		तरिया	मुफरवार-2, मुदू-3, खोना-4	मुफरवार से माले	N24 29 51, E83 17 52	10.00	10.00	3.00
		ओबरा				143.50	143.50	43.95

518

क्र.सं.	प्रभाग का नाम	रेज का नाम	आवृद्धित ब्लॉक/कम का नाम	बन मार्ग का नाम	पू.-निर्देशांक (अक्षांश एवं देशांतर)	मार्ग की लम्बाई किमी०	प्रस्तावित आवंटन		
							सौतिक	वित्तीय	
1	2	3	4	5	6	7	8	9	
17	रेनूकूट	बघावू	सौरसिंह वन ब्लॉक	सौरसिंह से बघावू	N 24 07.061 E083 13.137	7.00	7.00	2.10	
	रेनूकूट					7.00	7.00	2.10	
18	काशी वन्य जीव प्रभाग	सौमंड रेज	बनगाड़ी-13	देवघात बाया सौमंड वन विभाग गूढ (बनचरफवा मार्ग)	24 50 44.02 83 15 41.13	3.00	3.00	0.90	
		सौमंड रेज	1990-13 व, 1990-18 ज, 19	देवरी बाया सौमंड-पन्नी मार्ग	24 54 59.09 83 17 18.29	15.00	15.00	4.50	
		चक्रिया	चिखमपुर 2	जानकपुर से चुरापुर नहर मार्ग से भोजपुरी जंगल तक 800मी० बन मार्ग	N25°01'26.9" E083°17'43.0"	0.90	0.90	0.27	
		चक्रिया	चिखमपुर 2	खोजपुर सारकी मार्ग से घोड़वान लगन तक 800मी० बन मार्ग	N25°01'122 E083°16'54.5"	0.80	0.80	0.24	
		चक्रिया	चिखमपुर 2	तजी सारकी मार्ग से घोड़वान जंगल 500मी० बन मार्ग	N25°01'01.2" E083°17'59.8"	0.50	0.50	0.15	
		बनचरफा	शिकारगज- 8,9,10,11,12,14,15	मगधवासाक गली से मुन्डिया जंगल सेवक गुटन मार्ग (बनचरफा वन्य जीव विहार)	N24°55'39.20" E083°09'20.50" N24°55'39.50" E083°09'18.50"	25.00	25.00	7.50	
	काशी वन्य जीव प्रभाग					45.20	45.20	13.56	
19	कैमूर वन्य जीव प्रभाग	पू०	जमुना, विली	जमुना गेट से शिली गेट तक, बेलवाक नाला से माका की सीमा तक	N24 37 53, E82 47 41	12 Km	12	3.60	
		सलीर ब्लॉक	देवघड, मुचयो	देवघड कुचयो वन ब्लॉक	N24 31 32, E78 14 16	7 Km	7	2.10	
		सलिया	सगस, हर्दा	हर्दा- सगस हर्दा	N24 49 58, E82 24 18	10 Km	10	3.00	
			हलिया, मजबाब	हलिया- मजबाब	N24 42 34, E82 27 32	20 Km.	20	6.00	
			कुचिया	बैशाडी- कुचिया	N24 04 06, E82 23 20	10 Km.	10	3.00	
				बगदल - 4000 की सीमा	N24 40 59, E82 29 00	10 Km.	10	3.00	
				हर्दा, बीरा	हर्दा- बीरा	N24 40 14, E82 24 16	22 Km.	22	6.60
				हर्दा, सगरा	हर्दा- सगरा	N24 48 57, E82 23 47	6 Km.	6	1.80
		चक्रिया	सुकीडा	सुकीडा सुकी डावाका से बरदल नदी तक	N24 58 36, E81 12 20	4 Km.	4	1.20	
			गिदुख कल्याणपुर	गिदुख गीराज से कल्याणपुर गेट तक	N24 57 41, E81 03 34	3 Km.	3	0.90	
			पेलाड, बकरीडा	पेलाडा बढैया से बकरीडा तक	N25 02 44, E81 09 15	4 Km.	4	1.20	
			कल्याणपुर	कल्याणपुर से मारगुटी तक माका की सीमा तक	N24 58 00, E81 03 55	4 Km.	4	1.20	
			कल्याणपुर, बीरी	कल्याणपुर से बीरी गेट बीरी गेट सीमा तक	N24 58 10, E81 01 20	4 Km.	4	1.20	
			मुरसिया	संका गिराहा से बरदल गेट तक	N24 58 37, E81 12 28	4 Km.	4	1.20	
			सुकीडा	सुकीडा बीरी से पेलाडा तक	N24 58 40, E81 12 30	5 Km.	5	1.50	
			सुकीडा	सुकीडा बीरी से बरदल तक	N24 58 37, E81 82 28	8 Km.	8	2.40	
		सुकीडा	सुकीडा बीरी से पेलाडा गेट तक	N24 58 37, E81 82 28	6 Km.	6	1.80		
	कैमूर वन्य जीव प्रभाग					139.00	139.00	41.70	
20	उ० खीरी	सगगा	बसन्तपुर वन ब्लॉक	बसन्तपुर	N 28 27 17.9 E, 80 37 57.6	1.00	1.00	0.30	
			मगधवनगर वन ब्लॉक	सुरेशा से मगधवनगर तक	N 28 32 55.9 E 80 42 44.7	3.00	3.00	0.90	
			बैकिंग वन ब्लॉक	भाडेली से सुहेली बैरल तक	N 28 21 48.15 E 80 37 21.15	10.00	10.00	3.00	
			नीगिया 2 वी वन ब्लॉक	नीगिया जंगल से खैरुना तक	N 28 19 58.3 E 80 49 17.8	3.00	3.00	0.90	
			खैरना वन ब्लॉक	खैरना से खैरगढ़ तक	N 28 37 49.9 E 80 42 41.5	11.00	11.00	3.30	

क्र०सं०	प्रभाग का नाम	रेंज का नाम	आव्यवहित ब्लाक/कम का नाम	बन मार्ग का नाम	यू-निर्देशांक (अक्षांश एवं देशांतर)	मार्ग की लम्बाई किमी०	प्रस्तावित आवंटन	
							भौतिक	विस्तीय
1	2	3	4	5	6	7	8	9
			नौनिया 2री बन ब्लॉक	छैरीगढ़ पुल से नौनिया तक	N 28 19 59.3 E 80 49 17.5	3.00	3.00	0.90
			गहैन्द्र नगर बन ब्लॉक	गहैन्द्र नगर बन ब्लॉक	N 28 25 53.5 E 80 41 18.6	7.00	7.00	2.10
		पथ क्लारिफिकेशन	लौकी, अम्बारी बन ब्लॉक	लौकी से अम्बारी मार्ग तक	N 28 10 510.5 E 80 45 17.03	8.00	8.00	2.40
			ग्रन्ट नं०-12	गहैरी ग्राम सभा की सोला से बन सुरक्षा चौकी तक	N 28 10 06.00 E 80 46 12.00	5.00	5.00	1.50
				रन्वाहुवा ग्राम सोला से शारदा नदी तक	N 28 08 21.00 E 80 47 52.00	3.00	3.00	0.90
	उ० खीरी					54.00	54.00	16.20
	महायोग-					1623.08	1623.08	463.36

520

Details of Capacity building of frontline staff for the protection of forests and plantation with estimated cost

(रु लाख में)

क्र०सं०	कार्यालय/प्रभाग का नाम	प्रस्तावित कार्य	वित्तीय
1	2	3	4
1	अपर प्रधान मुख्य वन संरक्षक/निदेशक वानिकी प्रशिक्षण संस्थान, कानपुर	नवीन तकनीक का प्रशिक्षण	2.25
		कृषि वानिकी विषय पर प्रशिक्षण हेतु	3.37
		समुदाय आधारित संस्थाओं (CBO) का प्रशिक्षण	1.13
		जलवायु परिवर्तन प्रशिक्षण	0.75
		वन एवं संरक्षित क्षेत्रों में आपदा प्रबन्धन एवं रणनीति प्रशिक्षण	0.75
		अधिष्ठापन शाखा कर्मचारी हेतु प्रशिक्षण	2.25
		वन भूमि की पैमाइश (आवश्यक उपकरण एवं जी०पी०एस०) एवं मानचित्र वाचन	2.25
		नर्सरी सम्बन्धी कार्य एवं ऊँची पौध उगान प्रशिक्षण	3.37
		वाहन चालक प्रशिक्षण	1.13
		वन अग्नि सुरक्षा प्रशिक्षण	1.25
2	मऊ	अग्रपंक्ति कर्मियों हेतु विविध प्रशिक्षण कार्य	6.30
3	मरेठ		6.30
4	प्रतापगढ़		6.30
5	मीरजापुर		6.30
6	आगरा		6.30
कुल योग-			50.00

Forest division wise details of construction of watch tower with location and estimated cost

(रु० लाख में)

क्र०सं०	प्रभाग का नाम	रेंज का नाम	ब्लाक/कम्पार्टमेंट का नाम	वाच टावर निर्माण हेतु प्रस्तावित स्थल का विवरण		प्रस्तावित आवंटन
				स्थल का नाम	भू-निर्देशांक (अक्षांश एवं देशांतर)	वित्तीय
1	2	3	4	5	6	7
1	गाजियाबाद	मोदीनगर	चुडियाला वन ब्लाक	चुडियाला वन ब्लाक	N 28 51 06.948 E 077 40 52.2912	4.00
	गाजियाबाद			1		4.00
2	बहराइच	अब्दुल्लागंज	चरदा कक्ष-2 पी-24	भारत-नेपाल सीमा पिलर संख्या-24	N27°59'28.6" E081°40'17.4"	7.50
		अब्दुल्लागंज	चरदा कक्ष-1 पी-26	भारत-नेपाल सीमा पिलर संख्या-26	N27°59'36.5" E081°38'37.1"	7.50
		अब्दुल्लागंज	चरदा कक्ष-14	खैरहगिया चौराहा	N27°57'33.4" E081°38'24.6"	7.50
		चकिया	चकिया कक्ष संख्या-3	भारत-नेपाल सीमा पिलर संख्या-51	N28°08'15.0" E081°27'02.4"	7.50
		चकिया	चकिया कक्ष संख्या-12	बरगद चौराहा	N28°03'00.3" E081°28'20.4"	7.50
		चकिया	चकिया कक्ष संख्या-6	चकिया मंदिर	N28°05'18.8" E081°27'02.1"	7.50
		चकिया	चकिया कक्ष संख्या-13	इदरीश बाबा मजार के नजदीक	N28°02'36.4" E081°27'13.8"	7.50
		रूपईडीहा	चकिया कक्ष संख्या-16 व 17 के मध्य	बराती कोनिया	N28°01'45.00" E081°29'43.00"	7.50
		रूपईडीहा	चकिया कक्ष संख्या-15	चौसड़का	N28°03'05.00" E081°30'09.00"	7.50
		रूपईडीहा	चकिया कक्ष संख्या-14	एस10एस0वी0 चौकी के पास	N28°02'34.81" E081°32'34.21"	7.50
	बहराइच			10		75.00
3	श्रावस्ती	भिन्ना	भिन्ना कक्ष सं० 13	शाहीद स्मारक(भिन्ना कक्ष संख्या-13)	N-27.47.02.2 E-81.54.37.2	5.00
		ककरदरी	भिन्ना कक्ष सं० 15	परसाडेहरिया	N-27.49.29.58 E-81.50.39.06	5.00
		ककरदरी	भिन्ना कक्ष सं० 40	गंधी	N-27.43.21.66 E-81.58.23.49	5.00
	श्रावस्ती			3		15.00
4	साठवा० पीलीभीत	पीलीभीत	-	विशानपुर मुसकिल निकट ड्यू-गिडाम पीलीभीत	N 28 47 48.468 E 79 48 40.116	12.00
	साठवा० पीलीभीत			1		12.00
5	शाहजहाँपुर	जत्थालाबाद	पिम्डारा वन ब्लाक	पिम्डारा वन ब्लाक	N 28 16 25.8 E 80 11 44.03	10.00
	शाहजहाँपुर			1		10.00
6	बिजनौर	अमानगढ़ टाईगर रिजर्व	कौठारी वन ब्लाक	जसुपर कक्ष संख्या-8	N 29 23 47.00 E 078 53 34.00	10.00
		अमानगढ़ टाईगर रिजर्व	भकोनिया वन ब्लाक	जसुपर कक्ष संख्या-18	N 29 20 40.00 E 078 48 4.00	10.00
	बिजनौर			2		20.00
7	नजीबाबाद	बदापुर	बदापुर 5	बदापुर 5	N29-35-50, E78-38-22.1	10.00

क्र०सं०	प्रभाग का नाम	रैंज का नाम	ब्लाक / कम्पार्टमेंट का नाम	बाक टायर निर्माण हेतु प्रस्तावित स्थल का विवरण		प्रस्तावित आवंटन
				स्थल का नाम	भू-निर्देशांक (अक्षांश एवं देशांतर)	
1	2	3	4	5	6	7
		साहनपुर	हल्दूखाता	हल्दूखाता	N29-45-46, E78-21-39.8	10.00
		साहुपाला	रामगढ़ 5	रामगढ़ 5	N29-43-39.4, E78-30-24.4	10.00
		कौडिया	कौडिया 4	कौडिया 4	N29-43-39.4, E78-30-24.4	10.00
		राजगढ़	साहनपुर 4	साहनपुर 4	N29-44-41.5, E78-16-19.5	10.00
	नजीबाबाद			5		50.00
8	ललितपुर	महावरा	लखनजर	लखनजर	N-24°13'27.60" E-078051'05.60"	12.00
	ललितपुर			1		12.00
9	उरई, (जालीन)	कदीरा	इकौना वनब्लाक	इकौना वनब्लाक	26 03 798 079 53 267	8.03
			सुरीली वनब्लाक	सुरीली वनब्लाक	26 03 733 079 46 480	8.03
		जालीन	नैनापुर वनब्लाक	नैनापुर वनब्लाक	26 20 116 079 28 555	8.03
			लोहई वनब्लाक	लोहई वनब्लाक	26 10 829 079 32 495	8.03
		निगातपुर	सिमराशेखपुर वनब्लाक	सिमराशेखपुर वनब्लाक	26 14 011 079 36 649	8.03
			सरेनी वनब्लाक	सरेनी वनब्लाक	26 17 049 079 31 1732	8.03
		एट	कोटरा वनब्लाक	कोटरा वनब्लाक	25 48 42.32 079 19 25 .13	8.03
			छिरावली वनब्लाक	छिरावली वनब्लाक	25 48 267 079 22 168	8.03
		माहीगढ़	रामपुरा वनब्लाक	रामपुरा वनब्लाक	26 21 387 079 100 49	8.03
			गोपालपुरा वनब्लाक	गोपालपुरा वनब्लाक	26 12 867 079 04 683	8.03
		कौच	ठांग खजुरी वनब्लाक	ठांग खजुरी वनब्लाक	26 03 470 078 59 437	8.03
			मऊ वनब्लाक	मऊ वनब्लाक	26 03 494 078 59 392	8.03
	उरई, (जालीन)			12		96.36
10	चित्रकूट	कगी	कोल्हुआ	कोल्हुआ	N25 04.340 E80 44.415	12.00
		रैपुरा	खजुरिहा	खजुरिहा	N25 16.060 E81 11.290	12.00
		रैपुरा	इटवां	इटवां	N25 09.327 E81 13.268	12.00
		बरगढ़	मनहाई	मनहाई	N25 04 54.21 E81 12 18.26	12.00
		बरगढ़	परदवां	परदवां	N25 13.270 E81 30.157	12.00
		मानिकपुर	चूल्ही	चूल्ही	N25 04.685 E81 02.562	12.00
		मारकुण्डी	रावरी	रावरी	N24 59 42.17 E80 51 23.01	12.00
		मारकुण्डी	दररी	दररी	N25 05 489 E80 53 013	12.00
	चित्रकूट			8		96.00
11	महोबा	महोबा	भण्डरा	भण्डरा	N 25° 09' 58.85" E 079° 49' 39.50"	12.00
		महोबा	रतौली	रतौली	N 25° 18' 38.52" E 079° 59' 38.41"	12.00
		चरखारी	इमिलिया	इमिलिया	N 25° 23' 26.03" E 079° 49' 57.5"	12.00
		चरखारी	सालट	सालट	N 25° 16' 13.60" E 079° 47' 06.50"	12.00
		पनवाड़ी	रयोडी	रयोडी	N 25° 30' 18.2" E 079° 23' 46.4"	12.00
		पनवाड़ी	बीहट	बीहट	N 25° 25' 03.9" E 079° 20' 44.0"	12.00

523

क्र०सं०	प्रभाग का नाम	रेंज का नाम	ब्लॉक / कम्पार्टमेंट का नाम	याच टावर निर्माण हेतु प्रस्तावित स्थल का विवरण		प्रस्तावित आर्षटन
				स्थल का नाम	भू-निर्देशांक (अक्षांश एवं देशांतर)	वित्तीय
1	2	3	4	5	6	7
		जैतपुर	जैतपुर	जैतपुर	N 25° 18' 05.00" E 079° 35' 01.00"	12.00
		जैतपुर	बघौरा	बघौरा	N 25° 10' 06.00" E 079° 24' 10.00"	12.00
	महोबा			8		96.00
12	हमीरपुर	हमीरपुर	बेरी	बेरी वन ब्लॉक	25 54'44.76 79 53'09.22	12.00
		सुमेरपुर	बजेहटा	बजेहटा वन ब्लॉक	25 52'06.44 79 57'04.59	12.00
		गौदहा	बांधुरबुजुर्ग	बांधुरबुजुर्ग वन ब्लॉक	25 46'48.70 79 52'32.54	12.00
		राठ	शिगनी	शिगनी वन ब्लॉक	25 43'31.25 79 24'05.83	12.00
		राठ	समगढ़	समगढ़ वन ब्लॉक	25 38'44.92 79 22'34.08	12.00
		सरीला	भेडी	भेडी वन ब्लॉक	25 50'25.78 79 49'55.93	12.00
		सरीला	जमौडी	जमौडी वन ब्लॉक	2554'54.21 79 37'54.15	12.00
	हमीरपुर			7		84.00
13	द० खीरी	मोहम्मदी	दक्षिण कटना कं० 2	देवीपुर बीट	28.05.50.8, 080.18.53.5	2.00
		मोहम्मदी	दक्षिण कटना कं० 14ए	गहेशपुर बीट	28.05.09.2, 080.20.00.2	2.00
		मोहम्मदी	दक्षिण कटना कं० 10	गहेशपुर बीट	28.02.24.00, 080.19.09.00	2.00
		गोला	गोला पश्चिमी कम्पार्टमेंट 4, 3 2 के मध्य	गोला पश्चिमी बीट	28.5.34.29, 080.29.25.91	2.00
		गोला	गोला पश्चिमी कम्पार्टमेंट 2 व 1 के मध्य	गोला पश्चिमी बीट	28.7.50.93, 080.28.28.36	2.00
		गोला	गोला पश्चिमी कम्पार्टमेंट 13 व केला पूर्वी के मध्य	गोला पश्चिमी बीट	28.5.33.3, 080.29.25.6	2.00
		गोला	बरीछा वन ब्लॉक 5 व 13 के मध्य	बरीछा वन ब्लॉक	28.9.1.87, 080.29.42.60	2.00
	द० खीरी			7		14.00
14	फर्रुखाबाद	फर्रुखाबाद	खन्ना गुलजार बाग	खन्ना गुलजार बाग	N 27°25'27.04 E 79°34'08.59	4.00
			सकवाई	सकवाई	N 27°18'55 E 79°27'23	4.00
			रोहिला	रोहिला	N 27°18'15.02 E 79°27'07.19	4.00
			नगलाबाग रटौरा	नगलाबाग रटौरा	N 27°18'00 E 79°10'40	4.00
			ममरेजपुर	ममरेजपुर	N 27°40'51.11 E 79°41'00.57	4.00
	फर्रुखाबाद			5		20.00
15	मिर्जापुर	डूमण्डगाँव	बधुरा क०न०-7	बधुरा क०न०-7	N- 24° 47' 13.14" E- 082° 07' 53.11"	12.00
		मडिहान	ददरी क०न०-1	ददरी क०न०-1	N- 24° 98' 88.56" E-082° 70' 20.457"	12.00
		पटहरा	तेदुकी क०न०-1	तेदुकी क०न०-1	N- 24.9270036 E- 082.4635359	12.00

524

क्र०सं०	प्रभाग का नाम	रेंज का नाम	ब्लाक / कम्पाटमेंट का नाम	वाच टायर निर्माण हेतु प्रस्तावित स्थल का विवरण		प्रस्तावित आवंटन वित्तीय
				स्थल का नाम	भू-निर्देशांक (अक्षांश एवं देशांतर)	
1	2	3	4	5	6	7
		सुकृत	सुकृत क०न०-3	सुकृत क०न०-3	N- 24.9249409 E-083.0473262	12.00
	मिर्जापुर			4		48.00
16	ओबरा	ओबरा	सेमरदह-1	सेमरदह-1	N 24 24 27.7, E 82 52 22.8	10.00
		ओबरा	सेमरदह-8	गवाटोला	N 24 26 30, E 82 51 11	10.00
		जुगैल	अगोरी-2	अगोरी-2	N 24 32 43.7, E 82 55 54.3	10.00
		जुगैल	बेलगढ़ी	बेलगढ़ी	N 24 26 47, E 82 47 43	10.00
		डाला	चोपन-3	वाड़ी	N 24 26 45.2, E 83 02 58.0	10.00
		डाला	चोपन-5	भुतहवा	N 24 28 25.9, E 83 83 03.1	10.00
		डाला	डाला-5	कजरहट	N 24 28 25.2, E 83 06 40.0	10.00
		कोन	उत्तरी सरैया-10	उत्तरी सरैया	N 24 21 44, E 83 11 32	10.00
		कोन	बागेसोती-11	बागेसोती-11	N 24 24 45.9, E 83 20 54.30	10.00
		तरिया	झरिया-3	मों अमिला धाम पहाड़ी	N 24 31 03.2, E 83 14 48.3	10.00
		तरिया	पूर्वी ससनई-4	गच्छरगाश पहाड़ी	N 24 31 24.4, E 83 13 64.4	10.00
		तरिया	चननी-3	चननी पहाड़ी	N 24 31 09.4, E 83 24 68.5	10.00
	ओबरा			12		120.00
17	रेनूकूट	मिपरी	मुर्धवा क०न० 8 अ	मुर्धवा क०न० 8 अ	N 24 13 19.75 E 83 04 35.01	10.00
			हाथीनाला क०न० 1	हाथीनाला क०न० 1	N 24 18 50.30 E 83 04 20.10	10.00
	रेनूकूट			2		20.00
18	गोरखपुर	गोरखपुर	पाडन-1	गीठामेल / पाडर जंगल	N 26 ⁰ 3243.953 E 83 ⁰ 3614.688	6.00
	गोरखपुर			1		6.00
19	काशी वन्य जीव प्रभाग	नौगढ़ रेंज	गहिला-16	जमसोत अन्तः प्रांतीय सीमा	24 49 25.44 83 23 35.15	1.20
		नौगढ़ रेंज	गहिला-17	गहिला चौकी	24 47 54.60 83 21 30.39	1.20
	काशी वन्य जीव प्रभाग			2		2.40
20	कैमूर वन्य जीव प्रभाग	राबर्ट्सगंज	राजपुर	राजपुर-2	N24 38 39, E82 55 32	8.00
			महुवरिया	महुवरिया	N24 39 21, E82 57 02	8.00
		हलिया	हर्रा वीट	हर्रा	N24 40 14, E82 24 16	8.00
			चौरा वीट	चौरा	N24 40 12, E82 24 17	8.00
		गुर्मा	जमुना वीट	जमुना	N24 38 42, E82 50 43	8.00
		मानिकपुर	रुझौहा वीट	रुझौहा	N24 58 36, E81 12 20	8.00
		मारकुण्डी	चौरी वीट	चौरी	N24 56 24, E80 59 20	8.00
			कुरुमही, इटवा वीट	चौरी	N24 56 24, E80 59 20	8.00

क्र०सं०	प्रभाग का नाम	रैंज का नाम	ब्लॉक/कम्पार्टमेंट का नाम	वाच टावर निर्माण हेतु प्रस्तावित स्थल का विवरण		प्रस्तावित आवंटन
				स्थल का नाम	भू-निर्देशांक (अक्षांश एवं देशांतर)	वित्तीय
1	2	3	4	5	6	7
	कैमूर वन्य जीव प्रभाग			8		64.00
21	सोहेलवा वन्यजीव प्रभाग	बनकटवा	बनकटवा कक्ष सं० 5	बनकटवा कक्ष सं० 5	N 27° 43'50.0" E 082° 11'26.0"	5.00
		बरहवा	लौकी कक्ष संख्या 2	लौकी कक्ष संख्या 2	N 27° 43'26.28" E 082° 18'55.59"	5.00
		बरहवा	तेन्दुआनगर कक्ष सं०2	तेन्दुआनगर कक्ष सं०2	N 27° 40'40.0" E 082° 18'29.36"	5.00
	सोहेलवा वन्यजीव प्रभाग			3		15.00
22	सोहगीबरवा वन्यजीव प्रभाग	लक्ष्मीपुर	कक्ष संख्या-8	महेशपुर मेहदिया वन	27°17'05.25" 83°25'15.76"	5.00
				अछलगढ़ चौकी देवी वन	27°13'42.7" 83°24'41.7"	5.00
		उत्तरी घौक	नगवा 1 व 2	सिंगरहना ताल	27°21'8.82" 83°33'8.68"	2.00
	सोहगीबरवा वन्यजीव प्रभाग			3		12.00
23	उ० खीरी	उत्तर निघासन	मझरा वन ब्लॉक	मझरा वन ब्लॉक	N 28 29 7.3 E 81 03 23.9	1.50
			वैरिया वन ब्लॉक	वैरिया वन ब्लॉक	N 28 15 35.2 E 81 01 11.2	1.50
			बेलापरसुआ वन ब्लॉक	बेलापरसुआ वन ब्लॉक	N 28 28 32.5 E 80 53 53.0	1.50
			दीपनगर वन ब्लॉक	दीपनगर वन ब्लॉक	N 28 27 0.7 E 80 57 1.6	1.50
		मझगई	बसन्तापुर वन ब्लॉक	बसन्तापुर वन ब्लॉक	N 28 27 13.2 E 80 38 07.9	1.50
			भगवन्तनगर वन ब्लॉक	भगवन्तनगर वन ब्लॉक	N 28 22 55.3 E 80 42 35.4	1.50
			मझगई वन ब्लॉक	मझगई वन ब्लॉक	N 28 20 20.5 E 80 42 35.4	1.50
			खैरहना वन ब्लॉक	खैरहना वन ब्लॉक	N 28 35 03.9 E 80 37 35.4	1.50
			नौनिया 2बी वन ब्लॉक	नौनिया 2बी वन ब्लॉक	N 28 19 59.9 E 80 49 17.5	1.50
			महेन्द्रनगर वन ब्लॉक	महेन्द्रनगर वन ब्लॉक	N 28 20 34.5 E 80 40 40.4	1.50
	उ० खीरी			10		15.00
	महायोग-			116.00		906.76

526

Forest division wise details of maintenance of watch tower with location and estimated cost

(₹0 लाख में)

क्र०सं०	प्रभाग का नाम	रेज का नाम	ब्लाक/कम्पार्टमेंट का नाम	स्थल का विवरण जहां वाच टावर स्थित है		वाच टावर मरम्मत/रख-रखाव हेतु आवश्यक धनराशि
				स्थल का नाम	भू-निर्देशांक (अक्षांश एवं देशांतर)	
1	2	3	4	6	7	8
1	शिवालिक	मोहण्ड	खजनावर 2बी	खजनावर 2बी	30 11 0.95 N 77 53 0.40 E	0.50
		मोहण्ड	शाहजहापुर 3 बी	शाहजहापुर 3 बी	30°12'8.80"N 77°49'21.90"E	0.50
	शिवालिक				2	1.00
2	बहराइच	अब्दुल्लागंज	चर्दा क०सं०-8	छःसड़का	N27°57'36.9" E081°39'53.7"	3.00
		चकिया	चकिया क०सं० 3	मेढ़किया	N28°07'56.2" E081°26'28.2"	3.00
		चकिया	चकिया क०सं० 6	पंचसड़का	N28°05'43.2" E081°27'27.4"	3.00
		चकिया	चकिया क०सं० 10	चकिया नर्सरी	N28°04'20.5" E081°28'06.7"	3.00
	बहराइच				4	12.00
3	श्रावस्ती	मिन्गा	मिन्गा कक्ष संख्या 27 (मुलरा)	मिन्गा कक्ष संख्या 27 (मुलरा)	N-27.46.04.1 E82.00.28.0	1.00
						1
4	साठवा० पीलीभीत	पूरनपुर	गोपालपुर वन खण्ड कक्ष-4	गोपालपुर वन खण्ड कक्ष-4	N 28 25 56 E 80 08 18	1.00
						1
5	अमरोहा (जे०पी० नगर)	धनौरा	रम्पूरा वन ब्लाक	कालीढाब	N 28 59 30.36 E 078 04 41.82	1.50
		धनौरा	शाहजहापुर छात्र वन ब्लाक	शाहजहापुर छात्र	N 28 59 45.37 E 078 05 36.94	1.50
	अमरोहा (जे०पी० नगर)				2	3.00
6	बिजनौर	अमानगढ़ टाईगर रिजर्व	अमानगढ़ वन विश्राम भवन परिसर	वन विश्राम भवन	N 29 21 43.5 E 78 51 7.00	0.50
			जसपुर कक्ष संख्या-10	जसपुर कक्ष संख्या-10	N 29 23 37.00 E 078 51 35.2	0.50
			जसपुर कक्ष संख्या-15	जसपुर कक्ष संख्या-15	N 28 22 39.1 E 78 49 24.0	0.50
	बिजनौर				3	1.50
7	रामपुर	रवार	पीपली कक्ष सं० 2	पीपली वन विश्राम भवन के पीछे	29° 00' 16.9" 78° 11' 56.7"	0.50
	रामपुर				1	0.50
8	नजीबाबाद	राजगढ़	साहानपुर 5	साहानपुर 5	एन० 2०-४४-०५.८ ई० 78-१7-३०.9	2.00
	नजीबाबाद				1	2.00
9	ललितपुर	गौना	डोंगरकलां	डोंगरकलां	N-24°42'86.58" E-078047°61.89"	0.50
	ललितपुर				1	0.50
10	चित्रकूट	मानिकपुर	झरी वन ब्लाक	झरी	N25 01.701 E81 04 342	2.50
		कुर्वा	बहिलपुरवा वन ब्लाक	बहिलपुरवा	N25 08 12.30 E80 59 48.40	2.00
	चित्रकूट				2	4.50
11	हरदोई	बिजयगंज	मटियामक डेटलेण्ड (ग्राम समान)	मटियामक	N-27 02 38.92 E- 80 04 01.28	1.50
	हरदोई				1	1.50

क्र०सं०	प्रभाग का नाम	रेंज का नाम	ब्लॉक/कम्पार्टमेंट का नाम	स्थल का विवरण जहाँ वाच टावर स्थित है		वाच टावर मरम्मत/रख-रखाव हेतु आवश्यक धनराशि
				स्थल का नाम	भू-निर्देशांक (अक्षांश एवं देशांतर)	
1	2	3	4	6	7	8
12	द० खीरी	मोहम्मदी	दक्षिण कटना कं० 3	देवीपुर बीट	28.04.27.1, 080.19.09.5	0.30
	द० खीरी				1	0.30
13	ओबरा	योग	योग-5	चिड़चिड़िया रॉय टावर	N 24 25 15, E 83 20 37	1.00
	ओबरा				1	1.00
14	आगरा	आगरा शहर	ताज वन ब्लॉक	ताज नैबर वॉक	N 27 10 33.13, E 78 03 14.87	5.00
	आगरा				1	5.00
15	काशी वन्य जीव प्रभाग	वन्यप्रथा	गुलाबाई-19 (अ)	कजपरी-देवदती पर्यटन स्थल	24 56 56.10 83 10 21.80	0.50
					24 56 56.70 83 10 25.60	0.50
					24 56 50.90 83 10 09.70	0.50
					24 54 19.20 83 10 04.80	0.50
				चक्रिया नीलद मार्ग	24 56 15.12 83 11 10.50	0.50
	काशी वन्य जीव प्रभाग				2	2.50
16	कैमूर वन्य जीव प्रभाग	इलिया	मटिहरा	मटिहरा	N24 50 12, E82 21 26	2.00
		भारकुण्डी	डोडा बीट	डोडा	N24 59 12, E80 54 14	2.00
	कैमूर वन्य जीव प्रभाग				2	4.00
17	सोहगीबरवा वन्यजीव प्रभाग	लक्ष्मीपुर	पूर्वी लेहडा कक्ष संख्या-13	वन विश्राम भवन से शीरा पुल के मध्य	27°16'47.7" 83°29'18.4"	2.00
		उत्तरी चाक	नगवा-13	पूर्वी भाग	27°20'56.60" 83°32'47.1"	1.00
				पश्चिमी भाग	27°21'4.37" 83°33'3.16"	1.00
	सोहगीबरवा वन्यजीव				3	4.00
	महायोग-				29.00	45.30

528

Forest division wise details of construction of type-1,2 and type-3 quarters of frontline staff with location and estimated cost

(80 लाख में)

क्र.सं.	प्रभाग का नाम	रेंज का नाम	प्रस्तावित लक्ष्य						कुल प्रस्तावित लक्ष्य				
			टाइप-1			टाइप-2			टाइप-3				
			स्थापना स्थल का नाम/जीपीएस रीडिंग	गवनों की संख्या	आवश्यक धनराशि	स्थापना स्थल का नाम/जीपीएस रीडिंग	गवनों की संख्या	आवश्यक धनराशि	स्थापना स्थल का नाम/जीपीएस रीडिंग	गवनों की संख्या	आवश्यक धनराशि	भौतिक (रैंज)	वित्तीय
1	बस्ती	3	4	5	6	7	8	9	10	11	12	13	14
1	बस्ती	बस्ती	मडवानगर N-26,80076 E-82.73221	1	7.55	मडवानगर N-26,80076 E-82.73221	1	12.46	मडवानगर N-26,80076 E-82.73221	1	17.14	3	37.15
	बस्ती	बस्ती	बस्ती रेंज कायालय, N-26,800303, E-82.723406	1	7.55				बस्ती रेंज कायालय, N-26,800303, E-82.723406	1	17.14	2	24.69
	कामगार	कामगार	पट्टक स्थल बस्ती ताला N-26,78280556 E-82.63055556	1	7.55	पट्टक स्थल गवनी ताला N-26,78280556 E-82.63055556	2	24.92				3	32.47
	हरिया	हरिया	छावनी सोनबरसा N-26,77416667, E-82.39972222	2	15.10	छावनी सोनबरसा N-26,77416667, E-82.39972222	2	24.92	छावनी सोनबरसा N-26,77416667, E-82.39972222	2	34.28	6	74.30
2	बस्ती			5	37.75		5	62.30		4	68.56	14	168.61
2	सप्त जमीरनगर	उत्तमिका				उत्तमिका रेंज परिसर N-26° 47' 27.9" E-83° 04' 53.3"	1	12.46				1	12.46
		हरिया				रेंज परिसर पत्रकार N-26° 33' 04.8" E-83° 00' 23.1"	1	12.46				1	12.46
		सिद्धापुर							सिद्धापुर रेंज परिसर N-26° 58' 50.8" E-82° 57' 33.46"	1	17.14	1	17.14
3	सप्त कबीरनगर						2	24.92		1	17.14	3	42.86
	सिद्धापुर						2	24.92	N 27° 12' 20.36" E 82° 39' 08.96"	1	17.14	3	42.06
				2	15.10	N 27° 20' 05.67" E 82° 41' 25.40"	2	24.92	N 27° 20' 05.51" E 82° 41' 25.24"	1	17.14	5	57.16
							1	12.46	N 27° 04' 10.31" E 82° 59' 19.28"	1	17.14	2	29.60
				2	15.10	N 27° 16' 21.21" E 83° 04' 19.10"	2	24.92	N 27° 16' 21.10" E 83° 04' 19.21"			4	40.02
				2	15.10	N 27° 10' 37.81" E 82° 56' 16.68"	2	24.92	N 27° 10' 37.41" E 82° 56' 16.32"	1	17.14	5	57.16
4	सिद्धापुर			6	45.30		9	112.14		4	68.56	19	236.88
	आजमगढ़	मडवानगर							कैलापुर जी.पी.एस.- N 26° 14' 52.08" E 83° 27' 15.07"	1	17.14	1	17.14

529

Forest division wise details of construction of type-1,2 and type-3 quarters of frontline staff with location and estimated cost

(रु० करो० में)

क्र.सं.	प्रभाग का नाम	क्षेत्र का नाम	प्रस्तावित तबरा						कुल प्रस्तावित तबरा					
			टाइप-1			टाइप-2			टाइप-3					
			स्थापना स्थल का नाम / जीपीएस शीटिंग	भवनों की संख्या	आवश्यक क्षमताएँ	स्थापना स्थल का नाम / जीपीएस शीटिंग	भवनों की संख्या	आवश्यक क्षमताएँ	स्थापना स्थल का नाम / जीपीएस शीटिंग	भवनों की संख्या	आवश्यक क्षमताएँ	मौलिक (रु०)	विवरण	
1	2	3	4	5	6	7	8	9	10	11	12	13	14	
		अजमेरपुर							रैंजरा जी.पी.एस.- N26° 07' 00.52" E83° 09' 52.59"	2	34.28		2	34.28
	क्राजमण्ड													
5	गाजियाबाद	मौलापुर	ग्रामिणान नर.समा. N 28 51' 16.5092 E 077 40 40.8392	1	7.55	ग्रामिणान नर.समा. N 20 50 56.1084 E 077 41 28.0212	1	12.46	मौलापुर नर.समा. N 28 41 536 E 077 27 127	3	51.42	3	51.42	
		गाजियाबाद	संभारण नर.समा. N 28 41 631 E 077 27 193	1	7.55							1	7.55	
			संभारण नर.समा. N 28 41 634 E 077 27 196	1	7.55							1	7.55	
			संभारण नर.समा. N 28 41 636 E 077 27 197	1	7.55							1	7.55	
	गाजियाबाद				30.20		1	13.46		3	17.14	6	59.88	
6	रायूर	राजकुलपुर	राजपुर सामुदायिक नर.समा. N 28° 48' 13.3" E 078° 08' 56.3"	1	7.55							1	7.55	
			राजपुरी नर.समा. N 28° 48' 52.4" E 078° 07' 50.9"	1	7.55							1	7.55	
			संभारण नर.समा. N 28° 51' 33.6" E 078° 06' 00.2"	1	7.55							1	7.55	
			मौलापुर नर.समा. N 28° 44' 32.40" E 078° 09' 15.50"	1	7.55							1	7.55	
			संभारण नर.समा. 28° 50' 55.0" E 078° 04' 22.8"	1	7.55							1	7.55	
	रायूर			5	37.75							5	37.75	
6	शियालिक	कलिया	कलिया / N 30 22 30.72 E 77 36 21.48	1	7.55							1	7.55	
			कलिया / N 30 20 45.78 E 77 36 22.50	1	7.55	कलिया / N 30 21 01.7 E 77 35 55.9	1	12.46				2	20.01	

Forest division wise details of construction of type-1,2 and type-3 quarters of frontline staff with location and estimated cost

क्र.सं.	प्रभाग का नाम	रेंज का नाम	प्रस्तावित लक्ष्य														कुल प्रस्तावित लक्ष्य	
			टाइप-1					टाइप-2					टाइप-3				मौलिक (₹10)	वित्तीय
			स्थापना स्थल का नाम/जीपीएस सैडिंग	भवनों की संख्या	आवक्यक धनराशि	स्थापना स्थल का नाम/जीपीएस सैडिंग	भवनों की संख्या	आवक्यक धनराशि	स्थापना स्थल का नाम/जीपीएस सैडिंग	भवनों की संख्या	आवक्यक धनराशि	स्थापना स्थल का नाम/जीपीएस सैडिंग	भवनों की संख्या	आवक्यक धनराशि				
1	2	3	4	5	6	7	8	9	10	11	12	13	14					
			मगपुरा / N 30 19 44.94 E 77 58 47.04	1	7.55	-						1	7.55					
			बाघशहीबाग / N 30 19 19.68 E 77 38.46.92	1	7.55	-						1	7.55					
			रपड़ी / N 30 18.34.2 E 77 38 49.02	1	7.55	-						1	7.55					
			खैरोवाली / N 30 16 45.38 E 77 39.40.38	1	7.55	खैरोवाली / N 30 16 45.38 E 77 39.40.38	1	12.46				2	20.01					
			बुधशहीपुर N-30 08 57.50 E-077 50 27.80	1	7.55	मोरण N-30 10 41.262 E- 77 54 18.945	1	12.46				2	20.01					
			हुडान N-30 08 43.350 E-077 52 15.810	1	7.55	मोरण N-30 10 41.608 E- 77 54 18.222	1	12.46				2	20.01					
			मोरण N-30 10 40.869 E-77 54 18.238	1	7.55	शरजपुर N-30 12 00.060 E- 77 49 00.324	1	12.46				2	20.01					
			रजनापर गेट N-30 10 43.93 E-077 52 58.61	1	7.55	रजनापर N-30 10 41.262 E- 77 54 18.945	1	12.46				2	20.01					
			शरजपुर N-30 12 0.06 E-077 49 0.324	1	7.55	-						1	7.55					
			चिदरगढ N-30 05 59.31 E-077 49 28.28	1	7.55	-						1	7.55					
			रजनापर गेट N-30 10 21.980 E-77 53 48.087	1	7.55							1	7.55					
			वन विभाग गृह चौकी N-30 10 35.140 E-77 54 00.164	1	7.55	-						1	7.55					
	शिवालिक	मोरण		14	105.70		6	74.76				20	180.46					

531

Forest division wise details of construction of type-1,2 and type-3 quarters of frontline staff with location and estimated cost

(रु० लाख में)

क्र.सं.	प्रकार वही नाम	क्षेत्र वही नाम	प्रस्तावित शहर												कुल प्रस्तावित शहर	
			टाउन-1				टाउन-2				टाउन-3				मूल्य (रु०)	विवरण
			स्थान का नाम / जीपीएस निर्देशन	भवन की संख्या	आवश्यक लागत	स्थान का नाम / जीपीएस निर्देशन	भवन की संख्या	आवश्यक लागत	स्थान का नाम / जीपीएस निर्देशन	भवन की संख्या	आवश्यक लागत					
1	शानली	कंसाना	ग्राम / N 29 28 11.71 E 77 17 08.37	1	7.55	ग्राम / N 29 28 11.71 E 77 17 08.37	1	12.46						2	20.01	
7	शानली	कंसाना	ग्राम / N 29 28 11.71 E 77 17 08.37	1	7.55	ग्राम / N 29 28 11.71 E 77 17 08.37	1	12.46						2	20.01	
8	शानली	बाबलपुर	BARBATPUR. 25° 29' 32.80" 83° 51' 31.27"	1	7.55	BARBATPUR. 25° 29' 33.51" 83° 51' 31.08"	2	24.92						4	49.61	
9	शानली	नन्दागढ		1	7.55	0	2	24.92						4	49.61	
10	प्रधानराज	फूलपुर	संयुक्त नदी परिसर N-25°34'00.191" E-82°04'00.995"	1	7.55	0	1	12.46						4	44.70	
				2	15.10	नदी 25.580933° 83.200935°	1	12.46					1	17.14		
				3	37.38	नदी 25.580933° 83.200935°	1	12.46	नदी 25.580933° 83.200935°	1	17.14					
11	फतेहपुर	फतेहपुर	N 25 56 0.75 E 80 47 51.93	1	7.55	N 25 56 0.75 E 80 47 52.93	1	12.46					2	20.01		
12	सुल्तानपुर	सुल्तानपुर	N E 083 04 41.16	1	7.55		1	12.46					2	20.01		
				2	15.10		3	37.38						7	86.76	

532

Forest division wise details of construction of type-1,2 and type-3 quarters of frontline staff with location and estimated cost

(रु० लाख में)

क्र.सं.	प्रभाग का नाम	रेज का नाम	प्रस्तावित लक्ष्य					कुल प्रस्तावित लक्ष्य					
			टाइप-1		टाइप-2		टाइप-3			आवश्यक धनराशि	आवश्यक धनराशि	शिलीय	
			स्थान का नाम/जोर्णीएस सीडिंग	मकनों की संख्या	आवश्यक धनराशि	स्थान का नाम/जोर्णीएस सीडिंग	मकनों की संख्या	आवश्यक धनराशि	स्थान का नाम/जोर्णीएस सीडिंग				मकनों की संख्या
1	2	3	4	5	6	7	8	9	10	11	12	13	14
		लम्बुजा	रेज परिसर N 26 07.690 E 82 14.184	N	2	15.10						2	15.10
		जयसिंहपुर	रेज परिसर N 26 16 38.94 E 082.04 46.38				1	12.46				1	12.46
	सुल्तानपुर			4.00	30.20		1	12.46				5	42.66
13	अमेठी	मुंजाना	रेज कैम्पस/ N 26 22.250' E 81 47.940'		1	7.55	मुंजाना/ N 26 22.560' E 81 47.951'	1	17.14		1	3	37.15
		भिरवाँदे	सवालिया मदार वन ब्लॉक/ N 26 22.250' E 81 47.940'		1	7.55	भिरवाँदे चुन्चरिया/ N 26 22.560' E 81 47.951'	1	12.46			2	20.01
		गौरीगाज	पहाड़पुर/ N 26 09.466' E 81 39.900'		1	7.55	पहाड़पुर/ N 26 09.710' E 81 39.912'	2	24.92		1	4	49.61
		अमेठी	रेज कैम्पस/ N 26 09.255' E 81 41.015'		1	7.55						1	7.55
		अमेठी	गौरीगाज/ N 26 04.738' E 81 50.299'		1	7.55						1	7.55
	अमेठी			5	37.75		4	49.84	0	2	34.28	11	121.87
14	गोल्डा								रेज कैम्पस टिकरी, N 26°58'54.3" E 82°12'38.1"	1	17.14	1	17.14
		टिकरी	टिकरी/ N 26°56'54.8" E 82°15'07.1"		1	7.55						1	7.55
							1	12.46				1	12.46

533

Forest division wise details of construction of type-1,2 and type-3 quarters of frontline staff with location and estimated cost

(रु० मात्र में)

क्र.सं.	प्रकार का नाम	क्षेत्र का नाम	प्रकार-1						प्रकार-2				प्रकार-3			कुल प्रकारों का नाम			
			आवृत्त प्रकार का नाम / चौकीदार की संख्या	आवृत्त की संख्या	आवृत्त का प्रकार	क्षेत्र का नाम / चौकीदार की संख्या	आवृत्त की संख्या	आवृत्त का प्रकार	आवृत्त का नाम / चौकीदार की संख्या	आवृत्त की संख्या	आवृत्त का प्रकार	आवृत्त का नाम / चौकीदार की संख्या	आवृत्त की संख्या	आवृत्त का प्रकार	आवृत्त का नाम / चौकीदार की संख्या	आवृत्त की संख्या	आवृत्त का प्रकार	कुल प्रकारों का नाम	कुल लागत
1	कुशीना	कुशीना	आवृत्त-1	1	7.55	27°21'27.7"	082°10'24.69"	1	12.46									1	12.46
			आवृत्त-2	1	7.55	27°19'46.77"	082°08'27.2"	1										1	7.55
			आवृत्त-3	1	7.55	27°23'5.27"	082°06'46.9"	1										1	7.55
			आवृत्त-4	1	7.55	27°21'04.6"	082°03'54.1"	1										1	7.55
			आवृत्त-5	1	7.55	27°27'41.1"	082°25'34.4"	1										1	7.55
			आवृत्त-6	1	7.55	27°10'05.4"	082°23'42.2"	1										1	7.55
	शुभा	शुभा	आवृत्त-1	1	7.55	27°18'28.02"	082°18'10.70"	1	12.46									1	12.46
			आवृत्त-2	1	7.55	27°13'30.98"	082°30'24.20"	1										1	7.55
			आवृत्त-3	1	7.55	27°12'25.8"	082°19'13.05"	1										1	7.55
			आवृत्त-4	1	12.46	27°16'26.88"	082°15'45.29"	1	12.46									1	12.46
			आवृत्त-5	1	7.55	27°12'25.8"	082°19'13.05"	1										1	7.55
			आवृत्त-6	1	7.55	27°13'30.98"	082°30'24.20"	1										1	7.55

534

Forest division wise details of construction of type-1,2 and type-3 quarters of frontline staff with location and estimated cost

(रु० लक्ष में)

क्र.सं.	प्रकार का भवन	क्षेत्र का नाम	टाइप-1			टाइप-2			टाइप-3			कुल प्रस्तावित भवन													
			स्थापना स्थल का नाम / जीपीएस निर्देशांक	भवन की संख्या	आवक्यक भवनशि	स्थापना स्थल का नाम / जीपीएस निर्देशांक	भवन की संख्या	आवक्यक भवनशि	स्थापना स्थल का नाम / जीपीएस निर्देशांक	भवन की संख्या	आवक्यक भवनशि	भवनिक (रु०)	मूल्य												
1	बसघर	बसघर	प्रभागीय / रंग क्षेत्र	1	7.55	प्रभागीय / रंग क्षेत्र	1	12.46	N27°34'5.53"E081°34'0.564"					2	20.01										
			बसघर																						
			बसघर																						
			बसघर																						
			बसघर																						
10	श्रावस्ती	श्रावस्ती	बस्ती	10	75.50	बस्ती (रंग कार्यालय)	1	12.46	N27°18'0.56"E081°32'34.93"					1	12.46										
			श्रावस्ती																						
			श्रावस्ती																						
			श्रावस्ती																						
			श्रावस्ती																						
17	फ्रीलैन्स टाईपार रिजर्व	श्रावस्ती	श्रावस्ती	5	37.75	श्रावस्ती	2	24.92						1	7.55										
			श्रावस्ती																						
			श्रावस्ती																						
			श्रावस्ती																						
			श्रावस्ती																						

36

Forest division wise details of construction of type-1,2 and type-3 quarters of frontline staff with location and estimated cost

(₹0 लाख में)

क्र.सं.	प्रभाग का नाम	रेंज का नाम	प्रस्तावित लक्ष्य										कुल प्रस्तावित लक्ष्य						
			टाइप-1					टाइप-2					टाइप-3					नैतिक (सं०)	वित्तीय
			स्थापना स्थल का नाम/जीपीएस कोडिंग	भवनों की संख्या	आवश्यक घनराशि	स्थापना स्थल का नाम/जीपीएस कोडिंग	भवनों की संख्या	आवश्यक घनराशि	स्थापना स्थल का नाम/जीपीएस कोडिंग	भवनों की संख्या	आवश्यक घनराशि	स्थापना स्थल का नाम/जीपीएस कोडिंग	भवनों की संख्या	आवश्यक घनराशि					
1	2	3	4	5	6	7	8	9	10	11	12	13	14						
		महोदय	महोदय रेंज परिसर/ 28 42 49.20 79 56 29.79	1	7.55							1	7.55						
		महोदय	कठारा को 15/ 28 46 49.70 79 56 04.2	1	7.55							1	7.55						
		विद्योरीरा	रेंज परिसर/ 28 22 20.1 79 55 48.49	1	7.55	पुष्पाई ट्रेडपुल बैरियर/ 28 23 07.80 80 01 32.10	1	12.46				2	20.01						
		विद्योरीरा				नवदिया वकी परिवर्ती/ 28 21 02.5 80 01 35.1	1	12.46				1	12.46						
		इरीपुर				शदियाना को 3/ 28 26 15.08 80 14 24.07	1	12.46				1	12.46						
		प्रधान							प्रभागिय कार्यालय परिसर 28 39 53.30 79 49 32.04	1	17.14	1	17.14						
	पीलीभीत टाईगर रिजर्व			4	30.29		3	37.38		1	17.14	8	84.72						
18	शाहजहाँपुर	शाहजहाँपुर	N 27 83204 E 79 89463	1	7.55	N 27 852579 E 79 894595 N 27 825456 E 80 035463	1	12.46				2	20.01						
		खुटार	N 28 283139 E 80 257222	1	7.55							1	7.55						
		जसलाबाद	N 27 713333 E 79 659167	1	7.55							1	7.55						
	शाहजहाँपुर			3	22.65		2	24.92		0	0.00	5	47.57						
19	नजीबाबाद	शरणाट				शरणाट/ 29 43 15.9 79 16 52.0	1	12.46				1	12.46						
						शरणाट/ 28 43 16.8 78 16 62.5	1	17.14				2	29.60						

(537)

Forest division wise details of construction of type-1,2 and type-3 quarters of frontline staff with location and estimated cost

(रु. में)

क्र.सं.	प्रभाग का नाम	क्वार्टर का नाम	प्रस्तावित लक्षण													
			टाइप-1				टाइप-2				टाइप-3				कुल प्रस्तावित लक्षण	
			प्रस्तावित स्थल का नाम / अधीनस्थ वी.डी.ए.	मन्दावी की संख्या	संगठनक एकाइ	प्रस्तावित स्थल का नाम / अधीनस्थ वी.डी.ए.	मन्दावी की संख्या	संगठनक एकाइ	प्रस्तावित स्थल का नाम / अधीनस्थ वी.डी.ए.	मन्दावी की संख्या	संगठनक एकाइ	मन्दावी की संख्या	संगठनक एकाइ	मन्दावी की संख्या	संगठनक एकाइ	मन्दावी की संख्या
1	2	3	4	5	6	7	8	9	10	11	12	13	14			
		संगठनक	संगठनक 9/एन 20-39-52 50, ₹0 78-20-10, 30	1	7.55	प्रस्तावित 9/एन 29-39-52 50, ₹0 78-20-10, 30	1	12.46	संगठनक 9/एन 29-39-52 50, ₹0 78-20-10, 30	1	17.14		3	37.15		
		वी.डी.ए.	वी.डी.ए. 29-43-39A, ₹0 78-30-24A	3	22.65	वी.डी.ए. 29-43-39A, ₹0 78-30-24A	3	37.38	वी.डी.ए. 29-43-39A, ₹0 78-30-24A	3	51.42		7	77.17		
	नजीबाबाद	बांकी	बिना फ्लोरिंग N 25°18'33.30" E 79°01'10.04"	4	30.20		5	62.30		3	51.42		12	143.92		
20	बांकी	संगठनक	संगठनक वन बांकी N 25°15'36.27" E 79°08'14.20"	1	7.55	संगठनक वन बांकी वन बांकी N 25°15'33.7" E 79°08'12.8"	1	12.46					1	12.46		
		वी.डी.ए.	वी.डी.ए. वन बांकी N 25°12'16.04" E 78°31'55.2"	1	7.55								1	7.55		
		वी.डी.ए.	संगठनक वन बांकी N 25°16'49.8" E 78°31'59.2"	1	7.55								1	7.55		
		वी.डी.ए.	वी.डी.ए. वन बांकी N 25°15'16.59" E 78°28'50.3"	1	7.55								1	7.55		
		विभाग	विभाग वन बांकी N 25°3'58.10" E 78°54'03.20"	1	7.55								1	7.55		
		संगठनक	संगठनक वन बांकी N 25°37'08.4" E 79°11'03.5"	1	7.55								1	7.55		
		संगठनक	संगठनक वन बांकी N 25°32'27.50" E 79°09'35.00"	1	7.55								1	7.55		

82/23

Forest division wise details of construction of type-1,2 and type-3 quarters of frontline staff with location and estimated cost

क्र.सं.	प्रभाग का नाम	रेज का नाम	प्रस्तावित लक्ष्य										कुल प्रस्तावित लक्ष्य	
			टाइप-1			टाइप-2			टाइप-3				आवश्यक धनराशि	वित्तीय
			स्थापना स्थल का नाम/जीपीएस सैडिंग	भवनों की संख्या	आवश्यक धनराशि	स्थापना स्थल का नाम/जीपीएस सैडिंग	भवनों की संख्या	आवश्यक धनराशि	स्थापना स्थल का नाम/जीपीएस सैडिंग	भवनों की संख्या	आवश्यक धनराशि	भवनों की संख्या		
1	2	3	4	5	6	7	8	9	10	11	12	13	14	
		मोंट	सगधर वन चौकी N25°50'51.5" E78°54'10.7"	1		रेज परिसर सैडिंग अधिकारी आवास N25°45'18.2" E78°58'32.08"	1	12.46				1	12.46	
		मोंट	सेला वन चौकी N25°50'43.2" E79°04'56.7"	1	7.55	सगधर सैडिंग अधिकारी आवास N25°50'51.3" E78°54'11.5"		12.46				2	20.01	
		मोंट		1	7.55							1	7.55	
		जखई	जखई रेज परिसर N25°98'74.07" E79°46'78.02"	10	75.50	जखई रेज परिसर उपरी रेज परिसर N25°98'74.07" E79°46'78.02"	3	37.38				13	112.88	
21	जखई, (जालौन)	जखई	जखई रेज परिसर N25°98'74.07" E79°46'78.02"	3	22.65	जखई रेज परिसर अवास N26°12'10.05" E79°10'55.06"	2	24.92				5	47.57	
		मधौगढ	जखई वन चौकी N26°12'10.05" E79°10'55.06"	2	15.10	जखई रेज परिसर अवास N26°12'10.05" E79°10'55.06"	2	24.92				4	40.02	
		जखई, (जालौन)		5	37.75		4	49.84				9	87.59	
22	चिजकूट	मानिकपुर	रेज कार्यालय परिसर N25 03 58.10 E81 05 56.70	1	7.55	रेज कार्यालय परिसर N25 03 56.37 E81 05 56.07	1	12.46	रेज कार्यालय परिसर N25 03 59.35 E81 05 56.95	1	17.14	3	37.15	
		मारकुण्डी	चौलल वन विश्राम गृह N24 59 20.25 E80 51 00.10	1	7.55	रेज कार्यालय परिसर N24 59 41.17 E80 51 21.12	1	12.46	रेज कार्यालय परिसर N24 59 41.19 E80 51 21.05	1	17.14	3	37.15	
		मारकुण्डी	रेज कार्यालय परिसर N24 59 40.17 E80 51 20.12	1	7.55	रेज कार्यालय परिसर N24 59 41.10 E80 51 21.05	1	12.46				2	20.01	
		रेपुर	रेज कार्यालय परिसर N25 14 02.85 E81 08 57.45	1	7.55	रेज कार्यालय परिसर N25 14 02.80 E81 08 57.40	1	12.46	रेज कार्यालय परिसर N25 14 02.83 E81 08 57.43	1	17.14	3	37.15	
		बरसाढ	रेज कार्यालय परिसर N25 10 08.25 E81 28 43.68	1	7.55	रेज कार्यालय परिसर N25 10 05.25 E81 26 43.55	1	12.46	रेज कार्यालय परिसर N25 10 06.30 E81 26 43.60	1	17.14	3	37.15	
		प्रनागीय	प्रनागीय परिसर N25 12 56.15 E80 55 22.81	1	7.55	प्रनागीय परिसर N25 12 56.25 E80 55 22.91	1	12.46				2	20.01	

Forest division wise details of construction of type-1,2 and type-3 quarters of frontline staff with location and estimated cost

(रु० नारा० में)

क्र.सं.	प्रभाग का नाम	क्षेत्र का नाम	प्रस्तावित लक्ष्य						कुल प्रस्तावित लक्ष्य				
			टाइप-1		टाइप-2		टाइप-3		श्रमिक (रु०)	मि०व			
			स्थापना स्थल का नाम / जीपीएस क्षैतिज	भवनों की संख्या	आवक्यता क्षमता	स्थापना स्थल का नाम / जीपीएस क्षैतिज	भवनों की संख्या	आवक्यता क्षमता	स्थापना स्थल का नाम / जीपीएस क्षैतिज	भवनों की संख्या	आवक्यता क्षमता	श्रमिक (रु०)	मि०व
1	2	3	4	5	6	7	8	9	10	11	12	13	14
		प्रभागीय परिसर	प्रभागीय परिसर N25 12 56.05 E80 55 22.71	1	7.55	प्रभागीय परिसर N25 12 56.02 E80 56 22.68	1	12.46				2	20.01
23	नरसिंहा	बख्तखोरी		7	52.85		7	87.22	क्षेत्र परिसर बख्तखोरी N 25° 23' 14.0" E 079° 45' 13.5"	4	68.56 17.14	18	208.63
		नरसिंहा	क्षेत्र परिसर नरसिंहा 25° 11' 23.57" E 079° 51' 08.82"	1	7.55		1	12.46				1	12.46
		नरसिंहा	क्षेत्र परिसर नरसिंहा 25° 17' 23.53" E 079° 51' 09.12"	1	7.55		1	12.46				1	12.46
		बख्तखोरी	क्षेत्र परिसर बख्तखोरी 25° 23' 19.3" E 079° 45' 16.3"	1	7.55		1	12.46				1	12.46
		बख्तखोरी	क्षेत्र परिसर बख्तखोरी 25° 21' 18.8" E 079° 45' 16.7"	1	7.55		1	12.46				1	12.46
		धनबाड़ी	क्षेत्र परिसर धनबाड़ी (धनबाड़ी) 25° 25' 19.6" E 079° 26' 54.1"	1	7.55		1	12.46				1	12.46
		धनबाड़ी	क्षेत्र परिसर धनबाड़ी (धनबाड़ी) 25° 25' 18.9" E 079° 26' 54.7"	1	7.55		1	12.46				1	12.46

540

Forest division wise details of construction of type-1,2 and type-3 quarters of frontline staff with location and estimated cost

क्र.सं.	प्रभाग का नाम	रेज का नाम	प्रस्तावित लघु (रु. लाख में)											कुल प्रस्तावित लघु	
			टाइप-1				टाइप-2				टाइप-3			भौतिक (रु.)	वित्तीय
			स्थापना स्थल का नाम/जीपीएस रीडिंग	भतनों की संख्या	आवश्यक घन्टागि	स्थापना स्थल का नाम/जीपीएस रीडिंग	भतनों की संख्या	आवश्यक घन्टागि	स्थापना स्थल का नाम/जीपीएस रीडिंग	भतनों की संख्या	आवश्यक घन्टागि				
1	2	3	4	5	6	7	8	9	10	11	12	13	14		
		जौपुर	रेज परिसर, जौपुर 25° 11' 27.08" N E 079° 30' 05.05"	1	7.55							1	7.55		
		जौपुर	रेज परिसर, जौपुर 25° 11' 28.15" N E 079° 30' 06.28"	1	7.55							1	7.55		
		जौपुर	रेज परिसर, जौपुर	1	12.46							1	12.46		
24	महोबा	हमीरपुर		8	60.40							13	127.38		
		हमीरपुर							आवास कैम्पस, बदनपुर N 25 57' 21.78 E 80 07' 19.97	1	17.14	1	17.14		
		सुनपुर							आवास कैम्पस, सुनपुर N 25 49' 30.2 E 80 09' 05.9	1	17.14	1	17.14		
		सरौला							आवास कैम्पस, सरौला N 25 46' 34.62 E 79 40' 45.75	1	17.14	1	17.14		
	हमीरपुर			0	0.00			0				3	51.42		
25	हरदोई	विशाली	सैक्युलर चौपाला N-27 32 003 E-80 09 46.6	1	7.55			1	12.46			2	20.01		
	हरदोई			1	7.55			1	12.46			2	20.01		
26	रायबरेली	शयबरेली	N26012.23.84° N81015.02.83°	2	15.10			2	24.92			4	40.02		
			N26013.01.86° N81015.05.98°	2	15.10			2	24.92			4	40.02		
		भडगाँव	N26028.03.82° N81006.55.21°	1	7.55			1	12.46			2	20.01		
			N26006.52.86° N81006.71.33°	1	7.55			1	12.46			2	20.01		
		बलगाँव	N26001.56.22° N81007.38.03°	1	7.55			1	12.46			1	7.55		
	रायबरेली			7	52.85			6	74.76			13	127.61		

(341)

Forest division wise details of construction of type-1,2 and type-3 quarters of frontline staff with location and estimated cost

(रु० मात्र में)

क्र.सं.	प्रभाग का नाम	क्षेत्र का नाम	प्रस्तावित राशि														
			टाइप-1				टाइप-2				टाइप-3				कुल प्रस्तावित राशि		
			स्थापना स्थल का नाम / जीपीएस कोडिंग	मंजुरी की संख्या	अवस्यक्त बनारशि	स्थापना स्थल का नाम / जीपीएस कोडिंग	मंजुरी की संख्या	अवस्यक्त बनारशि	स्थापना स्थल का नाम / जीपीएस कोडिंग	मंजुरी की संख्या	अवस्यक्त बनारशि	मंजुरी की संख्या	अवस्यक्त बनारशि	मंजुरी की संख्या	अवस्यक्त बनारशि	मंजुरी की संख्या	अवस्यक्त बनारशि
27	उन्नाव	हंसनगर				श्रीवा 26 41 31.8 80 45 44.4	2		24.92							2	24.92
		हंसनगर				नरकनाथपुर चौकखोला 26 35 24 80 43 48	2		24.92							2	24.92
		उन्नाव				श्रीवाी शीघ्र शाला 26 27 41.8 80 45 44.4	1		12.46							1	12.46
		नवलपराी				मठनीया, जालपुर 26 41 31.8 80 45 44.4	2		24.92							2	24.92
28	बुधनगर	मोहम्मदी				करकड़ा वन प्रकृति चौकी N- 27.56.41.70, E- 080.23.33.0	1		12.46							1	12.46
		मोहम्मदी				राठौनिया वन प्रकृति चौकी N- 28.08.30.3, E- 080.16.52.2	1		12.46							1	12.46
		मोहम्मदी															
		शारदापुर															
29	बुधनगर	बुधनगर															
		बुधनगर				N 26°16' 13.41 E 80°29' 32.72	1		12.46							2	20.01
		बुधनगर				N 26°29' 46.00° E 80°19' 38.00°	1		12.46							2	20.01
		बुधनगर				N 26°52' 30.70°	1		12.46							9	70.01
		बुधनगर															

(42)

Forest division wise details of construction of type-1,2 and type-3 quarters of frontline staff with location and estimated cost

(रु० लाख में)

क्र.सं.	प्रभाग का नाम	रेंज का नाम	प्रस्तावित लक्ष्य					प्रस्तावित लक्ष्य					
			टाइप-1		टाइप-2		टाइप-3			कुल प्रस्तावित लक्ष्य			
			स्थापना स्थल का नाम/जीपीएस सीडिंग	भवनों की संख्या	आवश्यक धनराशि	स्थापना स्थल का नाम/जीपीएस सीडिंग	भवनों की संख्या	आवश्यक धनराशि	स्थापना स्थल का नाम/जीपीएस सीडिंग	भवनों की संख्या	आवश्यक धनराशि	भौतिक (रु०)	वित्तीय
1	2	3	4	5	6	7	8	9	10	11	12	13	14
			E 80°05S3.40'			E 80°19'38.00'							
			N 26°36'10.00"	1	7.55	N 26°53'30.70"	1	12.46				2	20.01
			E 80°07'12.00"			E 80°05S3.40'							
		बकपुर	N 26°02'38.24"	1	7.55	N 26°02'38.24"	1	12.46				2	20.01
			E 80°07'10.52"			E 80°07'10.52"						10	100.05
	कानपुर नगर			5	37.75		5	62.30				10	100.05
30	कानपुर देहात		Rasulabad Range office Campus			Rasulabad Range office Campus			Rasulabad Range office Campus			3	37.15
			79°47'51.98568"E	1	7.55	79°47'51.73008"E	1	12.46	79°47'51.13284"E	1	17.14		
		रसूलबाद	26°40'51.71196"N			26°40'51.75408"N			26°40'51.66192"N			1	7.55
			Rasulabad Range office Campus	1	7.55	Rasulabad Range office Campus	1	12.46				4	44.70
	कानपुर देहात		79°47'51.98568"E	2	15.10	79°47'51.73008"E	2	24.92				3	22.65
		कसबाबाद	26°40'51.71196"N	3	22.65	26°40'51.75408"N	3	37.75				4	40.02
			44 परिसर कसबाबाद N 27022.960'			44 परिसर कसबाबाद N 27022.960'						1	12.46
			E 79036.066'	2	15.10	E 79036.066'	2	24.92				3	22.65
		कानपुर	कानपुर रेंज इलाहाबाद परिसर N 27021.081'			कानपुर रेंज इलाहाबाद परिसर N 27021.081'						4	40.02
			E 79036.149'	2	15.10	E 79036.149'	2	24.92				1	12.46
		कसबाबाद				सां. कसबाबाद N 27023.580'						7	91.44
				7	52.85	E 79038.086'	7	62.30				15	166.57
	फर्रुखाबाद		मिर्जा रज परिसर N 27021.081'	2	15.10	मिर्जा रज परिसर N 27021.081'	2	24.92	मिर्जा रज परिसर N 27021.081'	3	51.42	7	91.44
			E 79036.149'	7	52.85	E 79036.149'	7	62.30				15	166.57
	इटावा		चक्रवर्तय रेंज कार्यालय परिसर/ 26°34'36.79"N	1	7.55	चक्रवर्तय रेंज कार्यालय परिसर/ 26°34'36.79"N	1	12.46	चक्रवर्तय रेंज कार्यालय परिसर/ 26°34'36.79"N	1	17.14	2	24.69
			79°06'14.71"E			79°06'14.71"E						5	57.16
		बकपुर	बकपुर परिसर इटावा / 26°47'7.70"N	2	15.10	बकपुर परिसर इटावा / 26°47'7.70"N	2	24.92	बकपुर परिसर इटावा / 26°47'7.70"N	1	17.14	5	57.16
			79°0'29.47"E			79°0'29.47"E							

Forest division wise details of construction of type-1,2 and type-3 quarters of frontline staff with location and estimated cost

(रुपये के लिये)

क्र.सं.	प्रकार का नाम	रैल का नाम	प्रस्तावित राशियाँ													
			टाइटल-1				टाइटल-2				टाइटल-3				कुल प्रस्तावित राशियाँ	
			स्वायत्त स्थल का नाम / जीपीएस क्षैतिज	भूखण्ड संख्या	आवृत्त/वर्ग मीटर	नाम / जीपीएस क्षैतिज	भूखण्ड संख्या	आवृत्त/वर्ग मीटर	नाम / जीपीएस क्षैतिज	भूखण्ड संख्या	आवृत्त/वर्ग मीटर	नाम / जीपीएस क्षैतिज	भूखण्ड संख्या	आवृत्त/वर्ग मीटर	क्षेत्रफल (वर्ग मीटर)	मूल्य
1	2	3	4	5	6	7	8	9	10	11	12	13	14			
		बदरगा														
33	सीरिंगा															
		अधिका	26-432638 490770	79	2	15.10	26-432638 79-090770	79	2	24.92	26-432638 490770	79	1	17.14		
		अधिका	26-332096 100817	79	2	15.10	26-332096 100817	79	2	24.92	26-332096 100817	79	1	17.14		
		अधिका	26-48841 29665	79	2	15.10	26-48841 29665	79	2	24.92	26-48841 29665	79	1	17.14		
		अधिका	26-402299 244304	79	2	15.10	26-402299 244304	79	2	24.92	26-402299 244304	79	1	17.14		
	अधिका			8	60.40				8	99.68		4	68.56	20		
34	अधिका	प्रस्तावित परिसर	N 24 27 39, E 82 59 41	2	15.10	प्रस्तावित परिसर N 24 27 41, E 82 59 39	1	12.46	प्रस्तावित परिसर N 24 27 32, E 82 59 46	1	17.14	4	44.70			
	अधिका	प्रस्तावित परिसर	N 24 27 39, E 82 59 41	2	15.10	प्रस्तावित परिसर N 24 27 39, E 82 59 41	1	12.46	प्रस्तावित परिसर N 24 27 39, E 82 59 41	1	17.14	2	15.10			
	अधिका	प्रस्तावित परिसर	N 24 27 39, E 82 59 41	2	15.10	प्रस्तावित परिसर N 24 27 39, E 82 59 41	1	12.46	प्रस्तावित परिसर N 24 27 39, E 82 59 41	1	17.14	4	44.70			
	अधिका	प्रस्तावित परिसर	N 24 27 39, E 82 59 41	2	15.10	प्रस्तावित परिसर N 24 27 39, E 82 59 41	1	12.46	प्रस्तावित परिसर N 24 27 39, E 82 59 41	1	17.14	3	27.56			
	अधिका	प्रस्तावित परिसर	N 24 27 39, E 82 59 41	2	15.10	प्रस्तावित परिसर N 24 27 39, E 82 59 41	1	12.46	प्रस्तावित परिसर N 24 27 39, E 82 59 41	1	17.14	4	44.70			
	अधिका	प्रस्तावित परिसर	N 24 27 39, E 82 59 41	2	15.10	प्रस्तावित परिसर N 24 27 39, E 82 59 41	1	12.46	प्रस्तावित परिसर N 24 27 39, E 82 59 41	1	17.14	4	44.70			
	अधिका	प्रस्तावित परिसर	N 24 27 39, E 82 59 41	2	15.10	प्रस्तावित परिसर N 24 27 39, E 82 59 41	1	12.46	प्रस्तावित परिसर N 24 27 39, E 82 59 41	1	17.14	4	44.70			
35	अधिका	अधिका	24 31 54, E 83 28 14	2	15.10	प्रस्तावित परिसर N 24 27 39, E 82 59 41	1	12.46	प्रस्तावित परिसर N 24 27 39, E 82 59 41	1	17.14	2	24.69			
	अधिका	अधिका	N 24 09 07.5, E 083 15 02.7	12	90.60	अधिका	5	62.30	अधिका	4	68.56	21	221.46			
	अधिका	अधिका		1	7.55					1	17.14	2	24.69			

(544)

Forest division wise details of construction of type-1,2 and type-3 quarters of frontline staff with location and estimated cost

(रु० लाख में)

क्र.सं.	प्रभाग का नाम	रेज का नाम	प्रस्तावित लक्ष्य										कुल प्रस्तावित लक्ष्य						
			टाइप-1					टाइप-2					टाइप-3					भौतिक (रु०)	वित्तिय
			स्थापना स्थल का नाम/जीपीएस कोडिंग	सर्वेक्षण संख्या	आवश्यक घनराशि	स्थापना स्थल का नाम/जीपीएस कोडिंग	सर्वेक्षण संख्या	आवश्यक घनराशि	स्थापना स्थल का नाम/जीपीएस कोडिंग	सर्वेक्षण संख्या	आवश्यक घनराशि	सर्वेक्षण संख्या	आवश्यक घनराशि	स्थापना स्थल का नाम/जीपीएस कोडिंग	सर्वेक्षण संख्या	आवश्यक घनराशि			
1	2	3	4	5	6	7	8	9	10	11	12	13	14						
			वन सहायक चौकी-6 लेबर हट-1 N24 0 17.0172 E82 56 37.3236	2	15.10							2	15.10						
		विपठगंज	—						रेज परिसर N24 253040 E83.397643	1	17.14	1	17.14						
		भोरपुर	N 24 07 25.98 E083 02 59.27	1	7.55	N 24 07 28.83 E083 02 51.28	1	12.46			2	20.01							
		झानपुर	झानपुर रेज कार्यालय परिसर जोर्डे झानपुर N-25 20'59.484" E-82 27'56.496"	4	30.20	झानपुर रेज कार्यालय परिसर जोर्डे झानपुर N-25 20'59.484" E-82 27'56.496"	1	12.46	झानपुर रेज कार्यालय परिसर जोर्डे झानपुर N-25 20'59.4934" E-82 27'56.418"	2	34.28	7	76.94						
36	भदोही	भदोही	भदोही रेज कार्यालय परिसर			भदोही रेज कार्यालय परिसर N-25 22'53.89414" E-82 35'13.4592"	1	12.46	भदोही रेज कार्यालय परिसर N-25 22'53.76324" E-82 35'13.88285"	1	17.14	2	29.60						
		गोरखपुर	प्रभागीय वनाधिकारी, गोरखपुर N 26.45.20 E 83.22.31	10	75.50	प्रभागीय वनाधिकारी, गोरखपुर मुख्यालय इन परिसर N 26.45.23 E 83.22.30	6	74.76	प्रभागीय वनाधिकारी, गोरखपुर मुख्यालय इन परिसर N 26.45.22 E 83.22.38	2	34.28	8	109.04						
		मुध्यालय	मौजा बेल/पाड़र जंगल N 26° 32'47.848" E 83° 36'06.732"	1	7.55	सर्वेक्षण वन सहायक चौकी परिसर N 26° 38'16.578" E 83° 32'38.922"	1	12.46				2	20.01						
		खजनी	खजनी रेज परिसर N 26.6381 E 83.236049	1	7.55	खजनी रेज परिसर N 26.6381 E 83.236049	1	12.46				2	20.01						
		बांकी	रेज छाप परिसर N 26 59'38.4" E 83 25'47.0"	1	7.55	बांकी परिसर N 27 00'16.9" E 83 31'42.6"	1	12.46				2	20.01						

Forest division wise details of construction of type-1,2 and type-3 quarters of frontline staff with location and estimated cost

(रु० लाख में)

क्र.सं.	प्रकार का भवन	खंड का नाम	प्रस्तावित भवन												
			टाइप-1				टाइप-2				टाइप-3				
			व्यापक स्थल का नाम / जीपीएस सीडिंग	भवन की संख्या	आवश्यक धनराशि	व्यापक स्थल का नाम / जीपीएस सीडिंग	भवन की संख्या	आवश्यक धनराशि	व्यापक स्थल का नाम / जीपीएस सीडिंग	भवन की संख्या	आवश्यक धनराशि	व्यापक स्थल का नाम / जीपीएस सीडिंग	भवन की संख्या	आवश्यक धनराशि	कुल प्रस्तावित भवन
1	2	3	4	5	6	7	8	9	10	11	12	13	14		
	गोरखपुर														
38	कुशीनगर, (पर्वीना)	कठारा	कुसुमपुरा वन क्षेत्र N 26.668518 E 81.962977	E	1	7.55								1	7.55
		भानगुडी	बसगाव वन क्षेत्र N 26.830108 E 84.205417	E	1	7.55								1	7.55
		भानगुडी	धरमगाँव वन क्षेत्र N 26.834421 E 84.148951	E	1	7.55								1	7.55
	कुशीनगर, (पर्वीना)														
39	शिराया	बाईपुर	भद्र वन क्षेत्र 270 13' 12.3" E 770 59' 23.00"	N	2	15.10	भद्र वन क्षेत्र N 270 13' 12.8" E 770 59' 26.6"	1	12.46	भद्र वन क्षेत्र 270 13' 12.58" E 770 59' 29"	2	34.28	5	61.84	
		बाईपुर	बाईपुर वन क्षेत्र N 270 13' 57" E 770 56' 32" N 270 13' 50" E 770 56' 35.8"		2	15.10	भद्र वन क्षेत्र N 270 13' 12.8" E 770 59' 26.6"	1	12.46	भद्र वन क्षेत्र 270 13' 18.7" E 770 59' 39.1"	2	34.28	5	61.84	
		शिराया शिरा	शिरा वन क्षेत्र N 270 10' 55.4" E 0780 03' 24.6"		2	15.10	शिरा वन क्षेत्र N 270 10' 55.4" E 0780 03' 24.6"	1	12.46				3	27.56	
		शिराया	जगदीश वन क्षेत्र भरिवा N 270 00' 36" E 770 49' 44"		2	15.10	जगदीश वन क्षेत्र 270 00' 35" E 770 49' 44"	1	12.46				3	27.56	
	शिराया			8	60.40			4	49.94			4	68.56	16	178.80

546

Forest division wise details of construction of type-1,2 and type-3 quarters of frontline staff with location and estimated cost

(₹00 लाख में)

क्र.सं.	प्रभाग का नाम	रेज का नाम	प्रस्तावित लक्ष्य												कुल प्रस्तावित लक्ष्य	
			टाइप-1				टाइप-2				टाइप-3				भौतिक (₹00)	वित्तीय
			स्थापना स्थल का नाम/जीपीएस सीडिंग	भवनों की संख्या	आवश्यक घनराशि	स्थापना स्थल का नाम/जीपीएस सीडिंग	भवनों की संख्या	आवश्यक घनराशि	स्थापना स्थल का नाम/जीपीएस सीडिंग	भवनों की संख्या	आवश्यक घनराशि	मकानों की संख्या	आवश्यक घनराशि			
1	2	3	4	5	6	7	8	9	10	11	12	13	14			
40	मिरोजाबाद		पार हाउस के सामने करवाले रोड सिस्वामगंज पर रेज कार्यालय परिसर में वन स्टाफ एच चतुर्थ श्रेणी अवास नव निर्माण हेतु N 27°24.7" E 78°43.29"	3	22.65	पार हाउस के सामने करवाले रोड सिस्वामगंज पर रेज कार्यालय परिसर में वन स्टाफ अवास नव निर्माण हेतु N 27°24.8" E 78°43.29"	2	24.92	पार हाउस के सामने करवाले रोड सिस्वामगंज पर रेज कार्यालय परिसर में वन स्टाफ अवास नव निर्माण हेतु N 27°24.8" E 78°43.29"	1	17.14	6	64.71			
41	कासगंज (काशीरामनगर)	कासगंज	किता वन प्रभुवास, कासगंज में /N 27°52'01.08" E 78°43'34.37"	3	22.65	किता वन प्रभुवास, कासगंज में /N 27°52'01.08" E 78°43'34.37"	4	49.84	रेज परिसर, कासगंज /N 27°48'029.5" E 78°38'26.2"	1	17.14	8	89.63			
42	कासगंज (काशीरामनगर)	हसिया	रेज परिसर, कासगंज /N 27°48'029.5" E 78°38'26.2"	2	15.10							2	15.10			
				5	37.75			4	49.84		1	17.14	10	184.73		
				1	7.55	HARRA REST HOUSE N24 46 903 E82 25 342							2	20.01		
				1	7.55	GHORAWAL RANGE PARISAR N24 44 50.98 E82 47 12.98							3	37.15		
				1	7.55	SILPI BEAT AND SALAKHAN FOSILS N24 38 22.3 E82 47 38.8 N24 35 13.2 E88 5 02.30							2	20.01		
				1	7.55	MARKUNDI RANGE PARISAR N25 01 2.1 E880 57 46.1							1	7.55		
				1	7.55	MIRZAPUR N25 9 17 E82 35 26							2	20.01		
													1	17.14	1	
													1	17.14	1	

547

Forest division wise details of construction of type-1,2 and type-3 quarters of frontline staff with location and estimated cost

क्र.सं.	प्रमाण का नाम	क्षेत्र का नाम	प्रस्तावित ठाण														कुल प्रस्तावित रकम	
			खण्ड-1				खण्ड-2				खण्ड-3				कुल प्रस्तावित रकम	विवरण		
			स्थान का नाम/जीपीएस कोड	प्लॉट की संख्या	आवकत व्यय (रु.)	प्रमाण का नाम/जीपीएस कोड	प्लॉट की संख्या	आवकत व्यय (रु.)	प्रमाण का नाम/जीपीएस कोड	प्लॉट की संख्या	आवकत व्यय (रु.)	प्रमाण का नाम/जीपीएस कोड	प्लॉट की संख्या	आवकत व्यय (रु.)				
1	2	3	4	5	6	7	8	9	10	11	12	13	14					
		मानिकपुर	MANIKPUR N25 03 31.11 E081 05 40.75	1	7.55	MANIKPUR N25 03 31.11 E081 05 40.75	1	12.46						2	20.01			
		कैम्प वन्य जीव प्रभाग		6	45.30		5	62.10						2	34.28			
43	सोडलावा वन्यजीव प्रभाग	खरका	सोडलावा N 2703855.57 E08221.574	1	7.55									1	7.55			
		खरका	ढींगुर 2703855.57 E08221.586	1	7.55									1	7.55			
		खरका	खरका 2704391.5 E08218.62	1	7.55									1	7.55			
	सोडलावा वन्यजीव प्रभाग	निचलीवा		3	22.65									3	22.65			
44	सोडलावा वन्यजीव प्रभाग	खरकापुर	27°15'34.9" N 83°24'35.3" E	2	15.10									1	17.14			
		दक्षिणी बाँक	दसखपुर पुलकी बाँकी 27°15'05.8" N 83°30'39.0" E	1	7.55									1	7.55			
		मानिकपुर	मानिकपुर रेंज परिसर 27°18'27.43" N 83°43'39.94" E	1	7.55									1	17.14			
		मानिकपुर	मानिकपुर रेंज परिसर 27°14'05.13" N 83°43'42.5" E	1	12.46									1	12.46			
		मानिकपुर	मानिकपुर रेंज परिसर 27°18'28.06" N 83°43'41.03" E	1	12.46									2	20.01			
		खरकापुर	खरकापुर रेंज परिसर 27°10'20.5" N 83°29'35.2" E	1	17.14									1	17.14			

(548)

Forest division wise details of construction of type-1,2 and type-3 quarters of frontline staff with location and estimated cost

(₹ करोड़ में)

क्र.सं.	प्रभाग का नाम	रेज का नाम	प्रस्तावित लक्ष्य												कुल प्रस्तावित लक्ष्य	
			टाइप-1				टाइप-2				टाइप-3				भौतिक (₹00)	वित्तीय
			स्थापना स्थल का नाम/जीपीएस सीडिंग	भवनों की संख्या	कार्यकाय घनराशि	स्थापना स्थल का नाम/जीपीएस सीडिंग	भवनों की संख्या	आवश्यक घनराशि	स्थापना स्थल का नाम/जीपीएस सीडिंग	भवनों की संख्या	आवश्यक घनराशि	स्थापना स्थल का नाम/जीपीएस सीडिंग	भवनों की संख्या	आवश्यक घनराशि		
1	2	3	4	5	6	7	8	9	10	11	12	13	14			
	सोहणीकरवा वन्यजीव प्रभाग															
45	उ० खीरी	उत्तर निधरान	रेज परिसर / N 28 18 20 E 80 54 22 06	2	15.10	रिंगाठी कला / N 38 18 30.1 E 80 54 21.1	1	12.46				3	51.42			
		मझाई	रेज परिसर / N 28 20 04.4 E 80 42 39.5	3	22.65								3			
		एच वृक्षारोपण	रेज परिसर / N 27 57.4 4.10 E 80 47 18.47	1				12.46	रेज परिसर / N 27 57.4 4.10 E 80 47 18.47	1	17.14	2	29.60			
	उ० खीरी			5	37.75			24.92		1	17.14	8	79.81			
46	कानपुर प्राची उद्यान, कानपुर	प्रशासन सेवा	कर्मचारी आवास 26°49'77.55" 80°30'29.00"	7	52.85	वनविद्य आवास 26°49'24.00" 80°30'68.60"	3	37.58					10			
	महायोग-			222	1676.10			1906.38		70	1199.80	445	4782.28			

549

Details of Strengthening of Research Centres for production of quality planting material with estimated cost

(रु लाख में)

क्र०सं०	प्रभाग का नाम	प्रस्तावित कार्य	मौलिक	वित्तीय
1	2	3		4
1	मुख्य वन संरक्षक, वन वर्धनिक, दक्षिणी क्षेत्र उ०प्र० कानपुर।	अनुसंधान केन्द्र कानपुर		
		रूट ट्रेनर विधि द्वारा Vegetative propagation तथा रीड से विभिन्न प्रजातियों के क्लोनल पौधों का उगान एवं अनुसंधान कार्य	30000 क्लोनल पौधे	2.40
		विविध प्रजातियों के उच्च गुणवत्ता युक्त शैली पौधे उगान व अनुसंधान कार्य	25,000 पौधे	1.75
		पूर्व स्थापित गिस्ट चैम्बर, शेड हाउस, जर्मिनेशन हाउस की मरम्मत एवं रखरखाव कार्य।	-	1.20
		हाइटेक पौधशाला के संचालन हेतु जे०आर०एफ०/कुशल माली व शौकीदार।	12 माह	5.04
		हाइटेक पौधशाला की विविध तकनीकों, उच्चगुणवत्तायुक्त पौधों का ग्रामीणों, कृषकों, आम-जनमानस, दिवागीय कार्मिकों में प्रचार-प्रसार हेतु गोष्ठी व सेमीनार का आयोजन।	-	1.00
		हाइटेक पौधशाला हेतु विभिन्न यांत्रिक मशीनों/उपकरणों/पांटिंग मिकचर मशीन आदि का क्रय।	-	3.00
				14.39
		बीज स्रोतों का चयन एवं पूर्व स्थापित वृक्षों की रिपॉटिंग व अनुसंधान कार्य		
		विभिन्न प्रजातियों के पूर्व में स्थापित एस०पी०ए० का अनुसंधान कार्य	20 हे०	2.10
		नये सी०पी०टी० वृक्षों का चयन	500	0.36
		पुराने सी०पी०टी०/बीज वृक्षों की रिपॉटिंग कार्य	3000	1.50
		सी०पी०टी० वृक्षों के चयन/तरीखण/बीज एकत्रीकरण हेतु विविध उपकरणों जैसे सीडी, सेफ्टी किट, अल्टीमीटर, एनीज लेवल, कम्पास, रेडिंग राड का क्रय	-	1.00
				4.96
		वनों कम्पोस्ट/ जैविक खाद का उत्पादन, वितरण एवं प्रचार-प्रसार कार्य		
		वनों कम्पोस्ट/ जैविक खाद का उत्पादन, वितरण कार्य	12000	14.38
		वनों कम्पोस्ट यूनिट/हट की रंगाई-पुताई व मरम्मत कार्य	1	0.50
		ग्लास हाउस की मरम्मत कार्य	-	1.00
		पौधालय में स्थित सी०एफ०ए० का अनुसंधान कार्य	-	0.30
		पौधशाला में पुराने पक्के बेंडों की मरम्मत	88 बेड	1.00
		बाल कोटियों का अनुसंधान कार्य। टिशू कल्चर लैब से उच्चगुणवत्तायुक्त पौधे उगाने हेतु प्लास्टिक मेटेरियल प्राप्य होने हेतु।	-	0.70
		अनुसंधान केन्द्र कानपुर स्थित पौधशालाओं की नेम प्लेट बनवायी (8 इंच X 6 इंच) आयरन	400 प्लेट	1.00
				18.88
		टिशू कल्चर लैब कानपुर का विकास एवं पौध उगान		
		टिशू कल्चर एक्सापर्ट / एसोसियेट का मानदंड	12 माह	10.20
		पूर्व लैब का अनुसंधान व मरम्मत	1	10.00
		कैमिकल हार्मोस ग्लास ट्रेयर एवं नये उपकरणों का क्रय	1	18.00
		वन अनुसंधान संस्थान प्रयोगशाला(मुदा एवं बीज) लैब का जीर्णोद्धार/मरम्मत एवं कार्य हेतु	2	5.00
				43.20
		अन्य आकस्मिक कार्य कुल व्यय का 3 प्रतिशत	-	2.44
		अनुसंधान केन्द्र कानपुर योग-		83.87
		अनुसंधान केन्द्र इटावा		
		पौधशाला सुदृढीकरण एवं अनुसंधान कार्य-		
		पौधशाला के कच्चे निरीक्षण पर्यो पर खड़का कार्य।	130x3 मी०	3.10
		पौधशाला में शौकीदार कक्ष का निर्माण कार्य	1	2.80
		पौधशाला अनुसंधान कार्य।	1	2.50
		पौधशाला में प्रकाश एवं विद्युत व्यवस्था कार्य	-	1.50
		पौधशाला के पुराने पक्के बेंडों की मरम्मत कार्य	88 बेड	1.75
		पौधशाला परिसर की उत्तरी एवं पश्चिमी बाउण्ड्री बाल का निर्माण कार्य	200 मी०	8.30

क्र०सं०	प्रभाग का नाम	प्रस्तावित कार्य	भौतिक	वित्तीय
1	2	3		4
		पौधशाला परिसर की पूर्वी बाउण्ड्री बाल की मरम्मत कार्य	88 मी०	2.40
				22.35
		नये बीज सत्रोतों का धयन एवं पूर्व स्थापित वृक्षों की रिपेन्टिंग व अनुरक्षण कार्य		
		नये बीज उत्पादन क्षेत्रों (एस०पी०ए०) का धयन	30 हे०	2.10
		पुराने बीज उत्पादन क्षेत्रों (एस०पी०ए०) की रिपेन्टिंग एवं अनुरक्षण	1000 फु०	0.60
				2.70
		दुर्लभ प्रजातियों को संरक्षण एवं संर्धान हेतु आरबोरेटम का अनुरक्षण एवं सुदृढीकरण		
		आरबोरेटम का अनुरक्षण एवं सुदृढीकरण कार्य	0.50 हे०	1.00
		कमी कम्पोस्ट/ जैविक खाद का उत्पादन, वितरण एवं प्रचार-प्रसार कार्य		
		कमी कम्पोस्ट/ जैविक खाद का उत्पादन, वितरण एवं प्रचार-प्रसार कार्य	120 टन	14.38
		औषधीय पौधों के संरक्षण हेतु औषधीय वाटिका का निर्माण एवं अनुरक्षण व		
		औषधीय वाटिका का अनुरक्षण कार्य।	-	2.00
		अन्य आकस्मिक कार्य (कुल व्यय का 3 प्रतिशत)	-	1.27
		अनुसंधान केन्द्र इटावा योग-		43.70
		अनुसंधान केन्द्र मथुरा		
		पौधशाला सुदृढीकरण एवं अनुरक्षण कार्य-		
		पौधशाला में डैनिंग फिसिंग कार्य	2 नर्सरी (250 व० मी०)	2.00
		पौधशाला में पुराने पक्के बेंडों का अनुरक्षण।	91 बेंड	2.30
		पौधशाला में नये पक्के बेंडों का निर्माण	20 बेंड	2.00
		पौधशाला में अनुरक्षण कार्य।	2 नर्सरी	1.00
		पौधशाला में माली हाट का निर्माण कार्य	1	3.00
		पौधशाला में पौध उगान	25000 पौ०	2.00
		पौधशाला में स्थापित पौली हाउस/नेट हाउस/शेड हाउस की मरम्मत कार्य।	-	1.50
		कमी कम्पोस्ट/ जैविक खाद का उत्पादन, वितरण एवं प्रचार-प्रसार	150 टन	17.97
				31.77
		नये बीज सत्रोतों का धयन एवं पूर्व स्थापित वृक्षों की रिपेन्टिंग व अनुरक्षण कार्य		
		नये बीज उत्पादन क्षेत्रों (एस०पी०ए०) का धयन	40 हे०	4.20
		पुराने बीज उत्पादन क्षेत्रों (एस०पी०ए०) की रिपेन्टिंग एवं अनुरक्षण	1500 फु०	0.90
		नये सी०पी०टी० बीज वृक्षों का धयन/स्थापना	1000 फु०	0.72
				5.82
		अन्य आकस्मिक कार्य (कुल व्यय का 3 प्रतिशत)	-	1.13
		अनुसंधान केन्द्र मथुरा योग-		38.72
		अनुसंधान केन्द्र कुकरेल		
		अनुसंधान पौधशाला सुदृढीकरण एवं अनुरक्षण कार्य-		
		पौधशाला में डैनिंग फिसिंग कार्य	802 20'मी०X 2.5 मी०	6.50
		पौधशाला में पुराने पक्के बेंडों का अनुरक्षण।	83 बेंड	2.52
		पौधशाला में नये पक्के बेंडों का निर्माण	30 बेंड	5.00
		पौधशाला में अनुरक्षण कार्य।	2 नर्सरी	3.00
		पौधशाला में पौध उगान कनिष्ठी प्रजातिका (उच्चगुणवातायुक्त) एवं औषधीय दुर्लभ	50000 पौ०	4.00
		पौधशाला में माली हाट का निर्माण कार्य	1	2.75
		पौधशाला में स्थापित मिस्ट चैम्बर की मरम्मत	2	2.50
		पौधशाला में स्थापित शेड हाउस की मरम्मत	1	1.00
		औषधीय वाटिका का अनुरक्षण एवं औषधीय पौधों का संभाल।	1	3.00
		कमी कम्पोस्ट/ जैविक खाद का उत्पादन, वितरण कार्य	400 टन	47.92
				78.19
		बीज उत्पादन क्षेत्रों की स्थापना एवं पुराने बीज उत्पादन क्षेत्रों का अनुरक्षण		
		नये बीज उत्पादन क्षेत्रों की स्थापना कार्य	30 हे०	3.15
		पुराने बीज उत्पादन क्षेत्रों रिपेन्टिंग एवं अनुरक्षण	100 हे०	10.50
		पुराने घनात्मक (सी०पी०टी०) बीज वृक्षों में रिपेन्टिंग कार्य	3000 फु०	1.50
		नये घनात्मक (सी०पी०टी०) बीज वृक्षों का धयन/स्थापना कार्य	1500 फु०	1.08
		पूर्व स्थापित सी०एस०ओ०, एस०एस०ओ० का अनुरक्षण कार्य/मापन कार्य।	28 हे०	2.94
				19.17
		टिशू कल्चर जैम कुकरेल का विकास एवं पौध उगान		
		टिशू कल्चर एक्सपर्ट/एसोसिएट का मानदेश	12 मा०	10.20

क्र०सं०	प्रभाग का नाम	प्रस्तावित कार्य	भौतिक	वित्तीय
1	2	3		4
		टिशू कल्चर लैब का अनुक्षण व मरम्मत	1	10.00
		केमिकल हारमोस ग्लास वैथर एवं उपकरणों का क्रय	1	18.00
		बीज मीदान का निर्माण	-	12.00
				50.20
		अन्य आकस्मिक कार्य (कुल व्यय का 3 प्रतिशत)	-	4.43
		अनुसंधान केन्द्र कुकरैल योग-		151.99
	मुख्य वन संरक्षक, वन वर्धनिक, दक्षिणी क्षेत्र उ०प्र० कानपुर।			318.28
2	मुख्य वन संरक्षक, वन वर्धनिक, साल क्षेत्र, उ०प्र० बरेली	वनोत्पादकता बढ़ाने संबंधी कार्य- अनुसंधान केन्द्र बरेली, पलिया, रिठानी, मोहाण्ड, मनकापुर एवं आनन्दनगर में उच्च गुणवत्ता की बीज हेतु नये एस०पी०ए० की स्थापना एवं पुराने सी०एस०ओ०/एस०एस०ओ०/एस०पी०ए०/प्लस ट्री का अनुक्षण, मार्किंग/रिपेन्टिंग/मापन आदि सम्बंधी कार्य-		
		नये एस०पी०ए० की स्थापना- 100 हे०	0.105	10.50
		पुराने एस०पी०ए० का अनुक्षण कार्य-150 हे०	0.065	9.75
		सी०पी०टी० टूक्स का चयन/अनुक्षण- 10000 वृक्ष	0.00072	7.20
		योग-		27.45
		पौधशालाओं का सुदृढीकरण		
		पुराने मिस्ट चैम्बर की मरम्मत	2	6.00
		पुराने शीट हाउस की मरम्मत	2	6.00
		पुराने हाईनिंग प्लेटफार्म की मरम्मत	0.5	1.50
		पुरानी बोरिंग की मरम्मत	0.5	2.00
		पुराने जनरेटर की मरम्मत	0.5	1.00
		पुराने सिप्रकलर सिस्टम की मरम्मत	0.5	1.00
		योग-		17.50
		आरबोरेटम, अनुक्षण संबंधी कार्य		
		अनुसंधान केन्द्र बरेली एवं आनन्दनगर में पूर्व में स्थापित आरबोरेटम का अनुक्षण	1.5	3.00
		बरेली स्थित टिशू कल्चर प्रयोगशालाओं के शोध एवं विकास कार्यों का सम्पादन		
		प्रोटोकाल विकास, तकनीकी मानकीकरण एवं पौध उगान		
		(i) शोध विकास कार्यों के अन्तर्गत अनुसंधान सम्बंधी कार्य हेतु जे०आर०एफ० की अध्येता श्रुति (जे०आर०एफ०-01, कुल- 12 माह/ 45000प्रति माह)	0.45	5.40
		(ii) तकनीकी सहायक-02 का भागद्वय कुल- 12 माह/ 20000प्रति माह	0.2	4.80
		(iii) पूर्व स्थापित उपकरणों का अनुक्षण व मरम्मत	1	8.00
		(v) केमिकल हारमोस ग्लास वैथर, उपकरणों का क्रय	1	12.50
		टिशू कल्चर विधि से पौध उगान कार्य तथा मिस्ट चैम्बर शीट हाउस तथा हाईनिंग क्षेत्र में पौधों का अनुकूलन एवं रखरखाव सम्बंधी व्यय (5000 X 2)	0.0001	1.00
		एकल प्लान्ट कलेक्शन आदि कार्यों हेतु यात्रा व्यय	1	1.00
		बीज परीक्षण प्रयोगशाला की स्थापना, उपकरणों/मशीनों, फर्नीचर सजा सज्जा आदि पर व्यय	5	5.00
		योग-		37.70
		किसान गोष्ठी, भ्रमण, प्रचार-प्रसार एवं प्रशिक्षण म्यूजियम किसान जागरूकता केन्द्र		
		अनुसंधान केन्द्रों हेतु डिस्प्ले, होर्डिंग प्रचार-प्रसार बोर्ड	0.5	3.00
		वन विज्ञान केन्द्र की स्थापना/म्यूजियम की स्थापना		
		(क) डिस्प्ले बोर्ड	0.5	1.50
		(ख) विभिन्न माडल एवं विभिन्न सामानों का डिस्प्ले	1	1.00
		Exposure visit (अन्य प्रदेशों के लिये)		3.00
		योग-		5.50
		गोष्ठी एवं वर्कशॉप		
		(क)किसान मेला		2.00

क्र०सं०	प्रभाग का नाम	प्रस्तावित कार्य	भौतिक	वित्तीय
1	2	3		4
		(ख) कृषकों का फील्ड प्रमण / प्रशिक्षण / एक्सपोजर सिजिट		2.00
		(ग)वन अधिकारियों / कर्मियों की वकैशाप, प्रशिक्षण		2.00
		योग:-		6.00
		अन्य आकस्मिक कार्य कुल व्यय का 3 प्रतिशत		3.00
	मुख्य वन संरक्षक, वन वर्धनिक, साल क्षेत्र, उ०प्र० बरेली			103.15
3	मुख्य वन संरक्षक, वन वर्धनिक, विन्ध्य क्षेत्र उ०प्र० रामनगर, वाराणसी	(1)अनुसंधान केन्द्रों का अनुरक्षण सम्बन्धी		
		पुराने बीज स्टोर की मरम्मत व पुनर्जाई कार्य (कोटवा, मऊ व झाँसी)	3	9.00
		(2)पौधशालाओं का सुदृढीकरण व अनुरक्षण कार्य		
		पुराने मिस्ट रोन्बर की मरम्मत (कोटवा, मऊ, झाँसी)	3	1.50
		पुराने नेट शेड की मरम्मत (कोटवा, मऊ, झाँसी)	3	0.75
		पुराने हार्डवेयर प्लेटफार्म की मरम्मत (कोटवा, मऊ, झाँसी)	3	1.50
		पुराने वीरिंग की मरम्मत (कोटवा, मऊ, झाँसी)	3	0.75
		पुराने जनरेटरों की मरम्मत (कोटवा, मऊ, झाँसी -2) कुल 4	4	1.00
		वन अनुसंधान केन्द्र, मऊ के अन्तर्गत वनदेवी पौधशाला हेतु	1	
		A- सोलर जनरेटर		8.00
		B- डिप्रकलर का क्रय।		2.00
		विविध प्रजातियों के उन्वयगुणवत्तायुक्त धौली पौध उगान व अनुरक्षण कार्य (कोटवा, मऊ, झाँसी)	60000 पौध	4.20
		योग:-		19.70
		(3)बीज चोतों का चयन एवं पूर्व स्थापित वृक्षों की रिपेडिंग व अनुरक्षण कार्य		
		नये बीज उत्पादन क्षेत्रों (एस०पी०ए०) का चयन कार्य।	40 हे०	4.20
		(कोटवा-10हे०, मऊ-5हे०, कर्वी-10हे०, झाँसी-15 हे०)		
		पुराने बीज उत्पादन क्षेत्रों (एस०पी०ए०) की रिपेडिंग एवं अनुरक्षण (कोटवा-15हे०, कर्वी-10हे०, मऊ-10हे०, झाँसी-10हे०)	2900 वृक्ष	1.74
		नये सी०पी०टी० वृक्षों का चयन (कोटवा-500, कर्वी-500हे०, मऊ-500 व झाँसी-500)	2000 वृक्ष	1.44
		पुराने सी०पी०टी०/बीज वृक्षों की रिपेडिंग कार्य (कोटवा-1000, कर्वी-1000हे०, मऊ-2000 व झाँसी-1000)	5000 वृक्ष	2.50
		योग:-		9.88
		(4)औषधीय पौधों के संरक्षण हेतु औषधीय वाटिका का निर्माण एवं अनुरक्षण व प्रचार-प्रसार कार्य।		
		औषधीय पौधों के संरक्षण हेतु औषधीय वाटिका का अनुरक्षण व मृत पौधों के स्थान पर नये औषधीय पौधों का प्रसारण (कोटवा, मऊ, झाँसी)	4	2.50
		वन अनुसंधान केन्द्र, मऊ स्थित औषधीय प्रदर्शन प्लाट की कच्ची कमारियों को पक्की कमारियों में परिवर्तित करना।	90 क्यारी 2मी०X 2मी०	2.50
		वन अनुसंधान केन्द्र, मऊ स्थित औषधीय प्रदर्शन प्लाट के निरीक्षण पथ पर सड़क का निर्माण कार्य।	200 रजमी०	1.00
		योग:-		6.00
		(5) आर्बोरेटम अनुरक्षण सम्बन्धी कार्य		
		वन अनुसंधान केन्द्र, मऊ, कोटवा व झाँसी में पूर्व में स्थापित आर्बोरेटम का अनुरक्षण	3	1.50
		अनुसंधान केन्द्र, मऊ में पूर्व में स्थापित बैम्बू सेटम का अनुरक्षण कार्य	1	0.50
		योग:-		2.00
		(6) वन अनुसंधान केन्द्रों स्थित पौधशालाओं में प्रकाश व्यवस्था		
		वन अनुसंधान केन्द्रों के पौधशालाओं में लाइट व्यवस्था हेतु सोलर लैंप पोस्ट का क्रय (कोटवा-2, मऊ-3, झाँसी-2)	7	1.50
		टिशू कल्चर लैब झाँसी का विकास एवं पौध उगान		
		टिशू कल्चर एक्सपर्ट / एसोसिएट का मानदेय कुल 12 माह हेतु	12 माह	10.20
		टिशू कल्चर लैब का अनुरक्षण व मरम्मत आदि कार्य	1	8.00
		कैमिकल हारमोस ग्लास वेयर एवं उपकरणों आदि का क्रय	1	10.00
		योग:-		28.20
		अन्य आकस्मिक कार्य कुल व्यय का 3%		2.29
	मुख्य वन संरक्षक, वन वर्धनिक, विन्ध्य क्षेत्र उ०प्र० रामनगर, वाराणसी			78.57
		कुल योग:-		500.00

**Details of Purchase and Maintenance of Equipments/Devices
for Communication and Information Technology for the
purposes of protection of forest and wildlife with estimated
cost**

(रु लाख मे)

क्र०सं०	प्रमाण का नाम	प्रस्तावित कार्य	वित्तीय
1	2	3	4
1	अपर प्रधान मुख्य वन संरक्षक, आई०टी, उ०प्र० लखनऊ	1131 CUG Mobile Network with Data Plan.	22.00
		LeaseLine/Internet Connectivity/Equipments-	54.00
		• Internet Connectivity for HQ Narahi through 512 Mbps Leaseline(1:1).	
		• Internet Connectivity for Departmental Server located at IT Cell Indira Nagar through 100 Mbps Leaseline(1:1).	
		• Internet Connectivity for IVRS Server(1926) located at Command Centre through 4 Mbps Leaseline(1:1).	
		• Internet Connectivity for Video Conference System located at 16 Different CCF Offices Location through 2 Mbps Leaseline(1:1).	
		• Internet Connectivity through JIO Dongle for HQ and Shishambagh Offices.	
		• Networking Equipments (Router,Switches,Wifi Card,LAN Cable and etc.)	
		• Internet Connectivity Networking with AMC.	
		• Internet Leaseline for Plantation and others events with proper power backup of networking equipments. etc.	
		• Power Backup For Internet Connection.	
		• Internet Broadband.	
		• Internet connectivity for range offices Or Different Location at UPFD.	
		Video Conferencing solutions as per latest technology available(Google Meet etc) with supporting hardware like Speaker, Webcam, TV, Display Panel, Power Backup Equipments and devices etc. to cover all the departmental offices.	35.00
		Application software development and maintenance/Product based Software purchase:-	206.00
		1- AMC of Integrated mobile applications.	
		2- Design and development of PMS/NMS in context of 30 crore plantation in 2021.	
		3- Processing fee for renewal of Existing wood based industry units.	
		4- AMC of relocation and ownership change modules of wood based industry units.	
		5- Security audit of departmental website http://upforest.gov.in .	
		6- AMC of Integrated forest systems.	
		7- AMC of Complaint Monitoring system.	
		8- AMC of disciplinary action software.	
		9- Other software applications as per need of department time to time.	
		10- GIS Based Software and tools for departmental need and others.	

554

क्र०सं०	प्रभाग का नाम	प्रस्तावित कार्य	वित्तीय
1	2	3	4
		Computer/Laptop/Printer/Photocopier/IT Equipment and other related electronics equipments as mentioned in GO issued by IT and Electronics Department UP.	92.50
		Wages of IT Cell Outsourced Personnel.	125.00
		Annual charges of Cloud Server/Physical Server located at Shishambagh and IVRS Server etc.	23.00
		Toll Free 18001801926/ PRI Line 0522-2610620 to BSNL/Broadband/Leaseline/Server maintenance etc. (Modem, Switches for PRI Line Etc)	6.00
		MIS Lab Development (Machine and Tool Development) MS Sql Server, Tools and license for PDA/Mobile application development etc	10.00
		Training and Capacity Building:-	20.00
		1- Training for Field Offices for various softwares application developed.	
		2- Training at FSI Dehradun, IIRS Dehradun, FRI Dehradun, WII Dehradun, NRSC Hyderabad, SAC Ahmedabad, IIFM Bhopal, IMD Pune, NEERI Nagar, IISC Bhopal, State FTI & RSAC, etc.	
		3- Journals, Periodical, Magazine, etc.	
		(i) Indian Society of Remote Sensing Membership Application.	
		(ii) Field Forester	
		4- Symposium, Seminars, Conference, NRSC User's group annual interaction meet, etc.,	
		5- Paper Publications and Book & Manual Printing.	
		Maintenance of Existing tools and Services	16.00
		Latest Data Requirement:-	15.00
		1- Satellite Data(as per requirement)	
		2- SOI Topo-Sheet soft Copy (as per requirement)	
		3- FSI FCM Data	
		4- Soil Data, Water quality Data, Metrological Data, Census Data, etc.	
		5- Ready to use Ancillary GIS data.	
		Innovative GIS/RS/GPS Technology Applications in Forestry & Wildlife:-	278.00
		1- AMC of Erdass Imagine, Erdas Imagin Expantion Pack, Erdass UAV Imagine, ArcGIS Desktop Advance, ArcGIS Desktop Standard, ArcGIS Desktop Basic, ArcGIS Spatial Analyst Tool, ArcGIS Server (Enterprise), Antivirus Etc.	
		2- Satellite data, Image Processing Software, GIS Software, LAN Server Security, Firewall, Microsoft Office Professional plus, GPS, DGPS, Drone, LAN Server, Color Printer, Jump Start, Apolo Hexagon etc.	
		Survey and Mapping of Forest Areas GIS Related Field Work:- Ground truthing of Satellite Data/ Images Soil Moisture, Conservation, Working Plan Related, Plantation Site, Forest Boundary Update, On site Training and Demonstration of technology to field Staff.	12.00
		अपर प्रधान मुख्य वन संरक्षक, आई०टी, उ०प्र० लखनऊ	914.50

(रु)

Details of Making and strengthening of working plans with estimated cost

REQUIRED BUDGET FOR 21 APPROVE W.P. FROM GOVT. OF INDIA(Past W.P.)

S.No.	NAME OF DIVISION	APPROVED WORKING PLAN BOOK BINDING WORK		TOTAL (Rs. in Lac)
		PHYSICAL	FINANCIAL	
1	PRAGAYRAJ	1	1.00	1.00
2	KAUSHAMBI	1	1.00	1.00
3	PRATAPGARH	1	1.00	1.00
4	FATEHPUR	1	1.00	1.00
5	MORADABAD	1	1.00	1.00
6	RAMPUR	1	1.00	1.00
7	AMROHA	1	1.00	1.00
8	SAMBHAL	1	1.00	1.00
9	KUSHI NAGAR	1	1.00	1.00
10	HAMIRPUR	1	1.00	1.00
11	MAHOBA	1	1.00	1.00
12	CHITRAKOOT	1	1.00	1.00
13	AMETHI	1	1.00	1.00
14	AMBEDKAR NAGAR	1	1.00	1.00
15	DEORIA	1	1.00	1.00
16	S.F. BIJNOR	1	1.00	1.00
17	AGRA	1	1.00	1.00
18	MATHURA	1	1.00	1.00
19	FIROZABAD	1	1.00	1.00
20	ALIGARH	1	1.00	1.00
21	SONBHADRA	1	1.00	1.00
Grand Total =>				21.00

Rs.(Twenty one lac) only

REQUIRED BUDGET FOR 17 DIVISION WORKING PLAN WHO EXPIRING 30.09.2019

S.No.	NAME OF DIVISION	FIELD STAFF DAKIYA MALTI PERPAS 4 STAFF ON DAILY WAGES		MAPS, PRINTING/LAMINATION OF DATA TYPING, COMPILATION AND		ANALYSIS COMPUTER TYPING PRINTING AND BINDING		ANALYSIS COMPUTER TYPING PRINTING AND BINDING		TOTAL (Rs. in Lac)
		PHYSICAL	FINANCIAL	PHYSICAL	FINANCIAL	PHYSICAL	FINANCIAL	PHYSICAL	FINANCIAL	
1	AWADH	1	3.00	1	0.50	1	11.00	1	3.00	17.50
2	UNNAO	1	3.00	1	0.50	1	11.00	1	3.00	17.50
3	RAIBAREILLY	1	3.00	1	0.50	1	7.00	1	3.00	13.50
4	SITAPUR	1	3.00	1	0.50	1	7.00	1	3.00	13.50
5	HARDOI	1	3.00	1	0.50	1	7.00	1	3.00	13.50
6	SHOHELWA W.L.	1	3.00	1	0.50	1	7.00	1	3.00	13.50
7	KASHI W.L.	1	3.00	1	0.50	1	7.00	1	3.00	13.50
8	SHIWALIK	1	3.00	1	0.50	1	7.00	1	3.00	13.50
9	GONDA	1	3.00	1	0.50	1	7.00	1	3.00	13.50
10	BASTI	1	3.00	1	0.50	1	7.00	1	3.00	13.50
11	SIDDHARTH NAGAR	1	3.00	1	0.50	1	7.00	1	3.00	13.50
12	SANTKABIR NAGAR	1	3.00	1	0.50	1	7.00	1	3.00	13.50
13	VARANASI	1	3.00	1	0.50	1	7.00	1	3.00	13.50
14	GAZIPUR	1	3.00	1	0.50	1	7.00	1	3.00	13.50
15	JAINPUR	1	3.00	1	0.50	1	7.00	1	3.00	13.50
16	BHADOHI	1	3.00	1	0.50	1	7.00	1	3.00	13.50
17	BALLIA	1	3.00	1	0.50	1	7.00	1	3.00	13.50
Grand Total =>										237.50

15

REQUIRED BUDGET FOR 03 DIVISION WORKING PLAN WHO EXPIRING 30.09.2020 OR 2021

S.No.	NAME OF DIVISION	FIELD STAFF DAKIYA MAL.TIPERPAS 4 STAFF ON DAILY WAGES		MAPS, PRINTING/LAMINATION OF DATA TYPING,COMPLIATION AND		ANALYSIS COMPUTER TYPING PRINTING AND BINDING		ANALYSIS COMPUTER TYPING PRINTING AND BINDING		TOTAL (Rs. in Lac)
		PHYSICAL	FINANCIAL	PHYSICAL	FINANCIAL	PHYSICAL	FINANCIAL	PHYSICAL	FINANCIAL	
1	SOUTH KHERI	1	3.00	1	0.50	1	7.00	1	3.00	13.50
2	BUDNOR PLATATON	1	3.00	1	0.50	1	7.00	1	3.00	13.50
3	S.F. PILIBHIT	1	3.00	1	0.50	1	7.00	1	3.00	13.50
Grand Total =>										40.50

855

OFFICE-WISE MISC. EXPENDITURE OF ABOVE DIVISIONS

S.No.	NAME OF OFFICE	TOTAL (Rs. in Lac)
1	PCCF, E &W.P.	1.00
2	APCCF R,T&W.P.	1.00
3	CCF W.P.	4.00
<u>Grand Total =></u>		6.00

55

